

ITER 10906/1P

ORIGINALE



DIPARTIMENTO: AGRICOLTURA

SERVIZIO: TERRITORIALE PER L'AGRICOLTURA ABRUZZO SUD DPD026 DI CHIETI

UFFICIO: POLITICHE DI SOSTEGNO ALL'ISTALLAZIONE, AL MIGLIORAMENTO E ALL'ESPANSIONE DI INFRASTRUTTURE A BANDA LARGA, ADEMPIMENTI AFFERENTI IL CREDITO E LE GARANZIE AD IMPRESE AGRICOLE E AGROALIMENTARI, COORDINAMENTO DEGLI INTERVENTI IN MATERIA DI CALAMITA' NATURALI

GIUNTA REGIONALE

Seduta in data 30 SET. 2019 Deliberazione N. 576

Negli uffici della Regione Abruzzo, si è riunita la Giunta Regionale presieduta dal Sig. Presidente Dott. Marco MARSILIO

con l'intervento dei componenti:

	P	A
1. IMPRUDENTE Emanuele	<input checked="" type="checkbox"/>	<input type="checkbox"/>
2. CAMPITELLI Nicola	<input checked="" type="checkbox"/>	<input type="checkbox"/>
3. FEBBO Mauro	<input checked="" type="checkbox"/>	<input type="checkbox"/>
4. FIORETTI Piero	<input checked="" type="checkbox"/>	<input type="checkbox"/>
5. LIRIS Guido Quintino	<input checked="" type="checkbox"/>	<input type="checkbox"/>
6. VERI Nicoletta	<input checked="" type="checkbox"/>	<input type="checkbox"/>

L'Estensore [firma] Il Responsabile dell'Ufficio [firma] Il Dirigente del Servizio [firma]

Il Direttore Regionale DOTT.SSA ELENA SIO [firma]

Il Componente la Giunta [firma]

Svolge le funzioni di Segretario Daniela Valenza

OGGETTO

D. Lgs. 29 marzo 2004 n. 102 – Riconoscimento dell'eccezionalità degli avversi eventi atmosferici – **Piogge alluvionali del 28 luglio 2019** nell'area fucense della Marsica, in Provincia dell'Aquila - Delimitazione dei territori colpiti ed accertamento danni alle produzioni e agli impianti produttivi.

LA GIUNTA REGIONALE

VISTO il D.P.R. 616 del 24.07.77;

VISTO il D. Lgs n. 102 del 29/03/2004 e s. m.i.;

VISTI gli Orientamenti dell'Unione europea per gli aiuti di Stato nei settori agricolo e forestale e nelle zone rurali 2014 - 2020 (2014/C 204/01);

Approvato e sottoscritto:

Il Presidente della Giunta [firma]

Il Segretario della Giunta [firma]

Giunta Regionale d'Abruzzo

VISTO l'accertamento effettuato dal Servizio Territoriale per l'Agricoltura Abruzzo Ovest di Avezzano di cui all'Allegato 1, parte integrante e sostanziale della presente deliberazione, con la modulistica del MIPAAF, comunicato con nota prot. RA 0252006/19 del 10/09/2019, nel quale si attesta che l'incidenza, in termini percentuali, del danno sulla PLV è stato pari al 34,78% e che quindi ricorrono le condizioni di danno che giustificano le delimitazioni ai fini del riconoscimento dell'eccezionalità dell'avverso evento atmosferico – piogge alluvionali del 28/07/2019 nei seguenti Comuni della Provincia dell'Aquila:

Comune di Avezzano:

- Foglio di mappa 38 (per intero);
- Foglio di mappa 77 (per intero);
- Foglio di mappa 42 (quota parte);
- Foglio di mappa 43 (quota parte);
- Foglio di mappa 44 (quota parte);

Comune di Celano:

- Foglio di mappa 37 (per intero);
- Foglio di mappa 38 (per intero);
- Foglio di mappa 39 (quota parte);
- Foglio di mappa 40 (quota parte);

Comune di Aielli:

- Foglio di mappa 25 (per intero);
- Foglio di mappa 26 (quota parte);

Comune di Cerchio:

- Foglio di mappa 14 (quota parte);

PRESO ATTO che ai sensi dell'art. 1 comma 3 lettera b del D. Lgs. 29/03/2004 n. 102 sono previsti *"interventi compensativi esclusivamente nel caso di danni alle produzioni, strutture e impianti produttivi non inseriti nel Piano di Gestione dei rischi in agricoltura - anno 2019"*, approvato con Decreto D.M. n. 642 del 21/01/2019;

CONSIDERATO quindi che per le piogge alluvionali, inserite nell'allegato 1 del Piano di Gestione dei rischi in agricoltura - anno 2019 al punto 1.2.2.1 come avversità assicurabile, non ricorrono le condizioni per invocare gli interventi compensativi previsti dall'art. 5 comma 2 lettera a), mentre è possibile invocare gli interventi previsti dall'art. 5 comma 2 lettere b): prestiti ad ammortamento quinquennale a tasso agevolato, c): proroga delle operazioni di credito agrario, e d): agevolazioni previdenziali, del D. Lgs. 29/03/2004 n. 102;

DATO ATTO che la presente deliberazione non presenta aspetti di natura contabile;

RITENUTO quindi di proporre il riconoscimento dello stato di calamità naturale nelle zone colpite dall'avversità atmosferica - piogge alluvionali del 28/07/2019 che ha causato gravi danni e compromesso la capacità produttiva dei territori delimitati;

UDITO il Componente la Giunta preposto alle Politiche Agricole che ne propone l'approvazione;

DATO ATTO che il Direttore del Dipartimento Agricoltura attesta, sottoscrivendola, la regolarità e la legittimità della proposta;

VISTA la L. R. 77/99 e s.m. e i.;

A VOTI unanimi espressi nelle forme di legge,

DELIBERA

Per le motivazioni espresse nelle premesse che qui si intendono integralmente riportate:

1. di approvare la proposta di declaratoria dell'eccezionalità degli avversi eventi atmosferici - piogge alluvionali del 28/07/2019 per i gravi danni alle produzioni e agli impianti produttivi assicurabili, con individuazione e delimitazione dei territori nei seguenti Comuni della Provincia dell'Aquila:

Comune di Avezzano:

- Foglio di mappa 38 (per intero);
- Foglio di mappa 77 (per intero);
- Foglio di mappa 42 (quota parte);
- Foglio di mappa 43 (quota parte);
- Foglio di mappa 44 (quota parte);

Comune di Celano:

- Foglio di mappa 37 (per intero);
- Foglio di mappa 38 (per intero);
- Foglio di mappa 39 (quota parte);
- ~~Foglio di mappa 40 (quota parte);~~

Comune di Aielli:

- Foglio di mappa 25 (per intero);
- Foglio di mappa 26 (quota parte);


Comune di Cerchio:

- Foglio di mappa 14 (quota parte);

2. che la spesa occorrente per il ristoro dei gravi danni alle imprese agricole è stata stimata in € **10.283.860,00**;
3. che non presenta aspetti di natura contabile e che pertanto l'ALLEGATO G non viene predisposto;
4. di pubblicare la presente deliberazione sul sito internet della Regione Abruzzo, identificato dall'indirizzo fisico con il seguente url: <http://www.regione.abruzzo.it/agricoltura>.

Allegati:

- 1) Nota prot. n. RA 0252006/19 del 10/09/2019 del Servizio Territoriale per l'Agricoltura Abruzzo Ovest di Avezzano DPD025, formata da n. 20 pagine (36 facciate).



GIUNTA REGIONALE
DIPARTIMENTO AGRICOLTURA

SERVIZIO TERRITORIALE PER L'AGRICOLTURA ABRUZZO OVEST DPD 025
UFFICIO AUTORIZZAZIONI, LICENZE, VERIFICA E PAGAMENTO DANNI DA FAUNA SELVATICA E DA
CALAMITA', PROCEDURE UMA

Piazza Torlonia 91 - 67051 Avezzano (AQ)

Prot. n. RA 0252006/18

Avezzano, li 10 SET 2019

Riferimento _____

Al Servizio Territoriale per l'Agricoltura
Abruzzo Sud DPD 026 CHIETI
dpd026@regione.abruzzo.it
Alla C.A. del Dr. Antonio MARCUCCI

OGGETTO. D.lgs 102/2004 e DM 21.01.2019 nr. 642. Piano di Gestione dei rischi in agricoltura per l'anno 2019.
Riconoscimento dell'eccezionalità degli avversi eventi atmosferici del 28 luglio 2019.
Delimitazione dei territori colpiti ed accertamento danni alle imprese agricole.

Con riferimento all'oggetto, si trasmette la documentazione inerente alle procedure di cui al D.lgs 29.03.2004 n. 102, per il riconoscimento dell'eccezionalità degli avversi eventi atmosferici del 28 luglio 2019 (alluvione) nell'area fucense della Marsica in provincia di L'Aquila.

La documentazione tecnica raccolta in allegato si compone di:

- relazione tecnica generale;
- moduli mipaf/sian a-b-c-d-e-f-g;
- report condizioni metereologiche del 28/07/2019;
- referto fotografico;
- planimetria generale dell'area interessata;
- nota Confagricoltura del 05/08/2019 prot. R.A. 0229106/19;
- nota CIA del 04.08.2019 prot. R.A. 0227357 del 05.08.2019;
- nota Consorzio di Bonifica Ovest del 02.08.2019 prot. RA 0227622 del 05.08.2019;
- elenco particelle danneggiate dall'evento fuori comprensorio.

Cordiali saluti

Il Responsabile dell'Ufficio
Specialista Tecnico Roberto Isopo

Il Dirigente del Servizio
Dr. Francesco Luca

REGIONE ABRUZZO
DIPARTIMENTO POLITICHE DELLO SVILUPPO RURALE E DELLA
PESCA
SERVIZIO TERRITORIALE PER L'AGRICOLTURA ABRUZZO OVEST
UFFICIO AUTORIZZAZIONI, LICENZE, VERIFICA E PAGAMENTO
DANNI DA FAUNA SELVATICA E DA CALAMITA' ,PROCEDURE UMA
AVEZZANO (AQ)

DECRETO LEGISLATIVO 29 MARZO 2004, N°102
Art.5 " INTERVENTI COMPENSATIVI"

E

DECRETO LEGISLATIVO N°82/2008 (Versione consolidata)

Giunta Regionale d'Abruzzo
Giunta Regionale d'Abruzzo

RELAZIONE TECNICA DI ACCERTAMENTO DEI DANNI ALLE
COLTURE E
DELIMITAZIONE DEL TERRITORIO

TERRITORIO DEL FUCINO
PIOGGE ALLUVIONALI DEL GIORNO 28/07/2019



Spec. Tec. Antonio FELLI

Ass. Tec. Adamo CECI

Ass. Inf. Sandro MACERA

AGOSTO, 2019

PREMESSA

Le intense e violente precipitazioni alluvionali che si sono registrate il 28/07/2019 sul territorio della Provincia di L'Aquila hanno investito specificatamente l'area sub-provinciale della Marsica, assumendo particolare rilevanza per l'intero alveo fucense, nel quale si rilevano sensibili danni alle coltivazioni.

Territorio fucense che era tra l'altro già stato danneggiato dalla precedente ondata di maltempo del giorno 10 luglio, caratterizzata in tal occasione dalla presenza di forti ed estese grandinate. I territori interessati dai due eventi calamitosi risultano in ogni caso solo marginalmente sovrapponibili e questo comporta che l'areale complessivo interessato si può già stimare aver riguardato tra il 35 ed il 45% della SAU dell'intero comprensorio fucense.

Come indicato in premessa in questo secondo caso i consistenti danni alle produzioni agricole sono da imputare all'entità ed all'intensità degli eventi piovosi che hanno determinato estesi fenomeni di allagamento su vasti appezzamenti, compromettendo i raccolti delle coltivazioni di ortive in fase avanzata di maturazione, così come prontamente comunicato e documentato, anche con documentazione fotografica, dal Consorzio di Bonifica Ovest con nota in data 02/08/2019 e relativi allegati.

In ordine alla tipologia e localizzazione dei danni, sono stati acquisite molteplici segnalazioni provenienti da più località dell'alveo fucense ed è emerso che oltre alla più vasta area ricompresa nei comuni di Avezzano, Celano, Aielli e Cerchio che sono stati sommersi a lungo dalle acque alluvionali con asfissia totale dei vegetali ivi coltivati (patate, carote, finocchi ecc.) segnalati dal Consorzio di Bonifica citato, ulteriori segnalazioni di perdita di raccolti sono stati riscontrati, seppur a macchia di leopardo, sull'intera piana del Fucino.



Tutta l'area è stata esposta, nella giornata del 28 luglio a significative precipitazioni che hanno lambito i 100 mm di pioggia caduti nell'arco di 12 ore (dati registrati nella stazione meteo sita in località Str. 5 del Fucino, nel Comune di Avezzano) associate

ad un brusco calo delle temperature, determinando vistose manifestazioni di allagamento in vasti comprensori dell'areale fucense, con il perdurare di uno stato di saturazione idrica tale da determinare marcescenze radicali, danni tanto più marcati in riferimento alle specie vegetali ivi coltivate, notoriamente più sensibili agli eccessi di umidità (ortaggi a foglia, patate e carote).

I DATI METEO

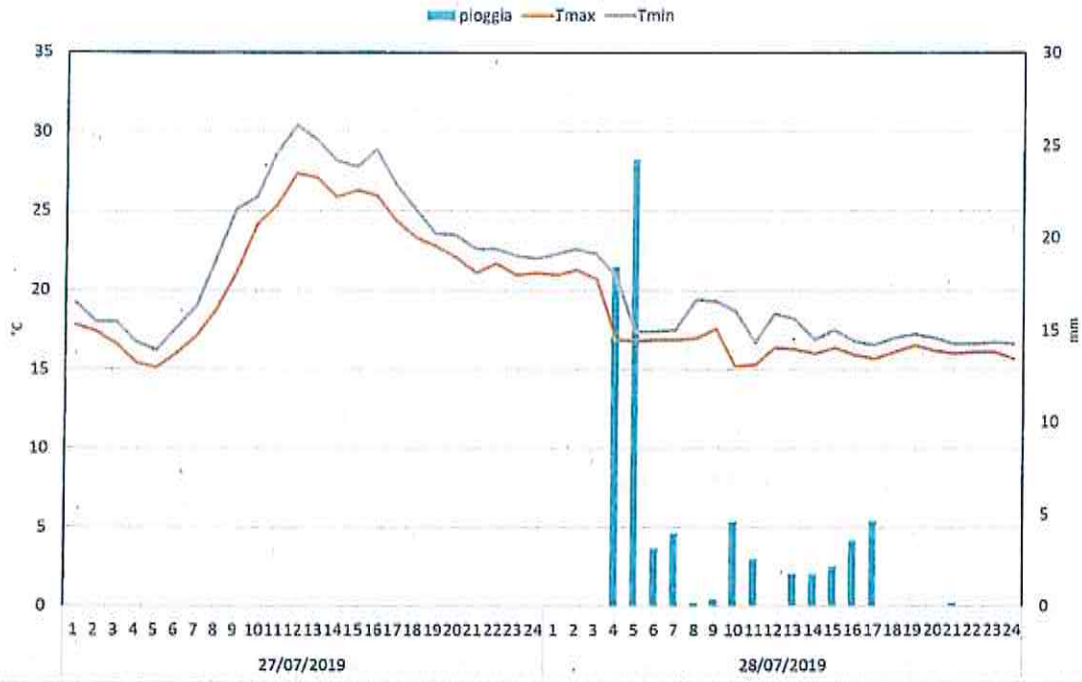
Si è proceduto alla richiesta dei dati meteo al Centro Agro-metereologico della Regione Abruzzo, in quanto sono in funzione nel comprensorio fucense due centraline elettroniche, una localizzata in territorio di Avezzano località strada 5 ed una posizionata nella zona centrale del Fucino località Ottomila.

L'analisi dei dati meteo evidenziano che nel pomeriggio di mercoledì 28 luglio, si sono verificate precipitazioni tra le ore 13.00 e le 17.00 che hanno raggiunto rispettivamente 71,8 e 96,4 mm nelle località di Ottomila del Fucino e Avezzano

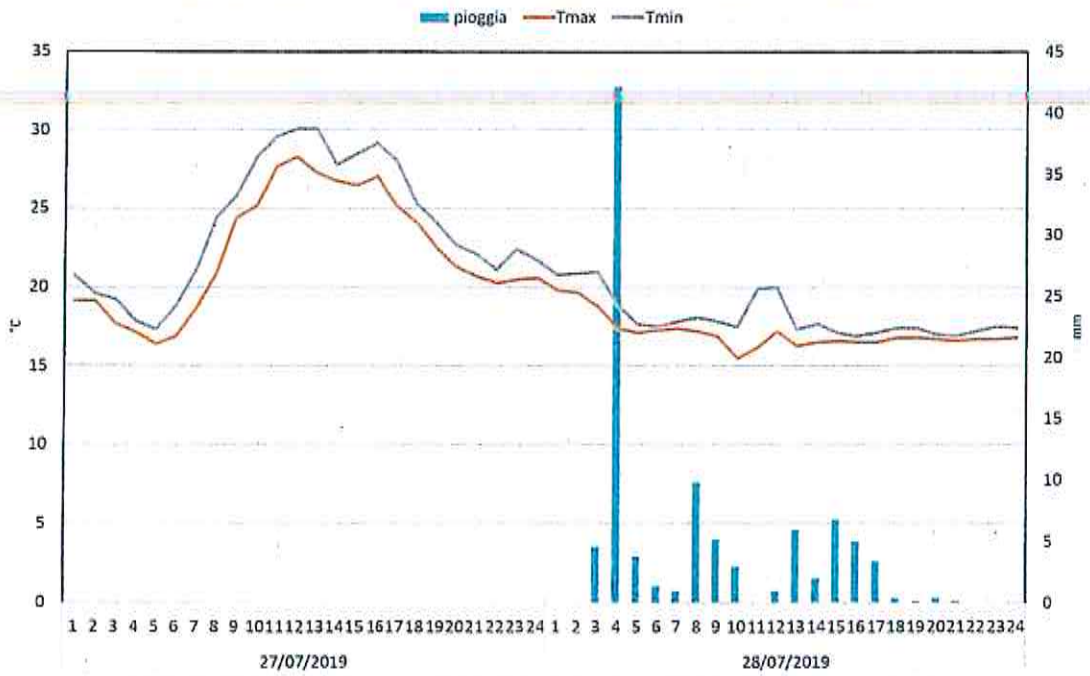
I dati relativi alle temperature in particolare con i valori delle massime, evidenziano un brusco calo della temperatura passata da 30°c. delle ore 13.00 del giorno 27 ai 17°c. del giorno 28 alla stessa ora.



Stazione di Borgo 8000 - Temperature e precipitazioni orarie dei giorni 27 e 28 luglio 2019



Stazione di Avezzano - Temperature e precipitazioni orarie dei giorni 27 e 28 luglio 2019



SEGNALAZIONE EVENTO

L'evento è stato segnalato: da CONFAGRICOLTURA L'AQUILA al Dipartimento Politiche dello Sviluppo Rurale e della Pesca e all'Assessore Regionale all'Agricoltura in data 05.08.2019 acquisita al prot. della Regione Abruzzo il 06.08.2019 al nr. 0229106/19; dalla CIA di L'Aquila-Teramo con Pec del 04/08/2019 acquisita al Prot. R.A n. 0227357/19 del 05/08/2019; dal Consorzio di Bonifica Ovest- Bacino Liri Garigliano con nota Prot. 1213 del 02/08/2019, acquisita al Prot. R.A. n.0227662/19 in data 05/08/2019.

DANNI ALLE COLTURE

L'estensione complessiva della zona interessata dall'evento è di 2875 ettari circa, ricompresa nei comuni di Avezzano, Celano, Aielli e Cerchio.

Nella zona sono presenti i tipici investimenti che caratterizzano l'intero territorio del Fucino e sulla base dei sopralluoghi effettuati, viene stimata una ripartizione colturale all'interno dell'area colpita come di seguito riportato:

Patate 34%


Mais 2%

Frumento e orzo 1%

Ortaggi vari 45%

Carota 18%

I principali danni verificati sulle colture sono consistiti in generale, da asfissia totale dei vegetali:(patate, carote, finocchi, cavoli, pomodori e di altri ortaggi minori) che si trovavano in avanzata fase di maturazione, sommersi a lungo dalle acque alluvionali, nonché per lo stato di perdurante saturazione idrica dei terreni che ha determinato marcescenze radicali più marcate alle specie vegetali notoriamente più sensibili agli eccessi di umidità (ortaggi a foglia, patate e carote). Questi fenomeni dannosi oltre al vasto comprensorio citato hanno interessato seppur a macchia di



leopardo l'intero comprensorio fucense, come risulta dall'allegato elenco analitico delle segnalazioni pervenute fuori comprensorio che anche se non riconducibili a zone delimitate hanno subito rilevanti danni.

Non si rilevano danni invece per il mais, frumento e orzo.

A questi danni vanno anche sommati i cosiddetti danni indiretti dovuti ai fenomeni di marcescenza, di insediamento di malattie fungine e costipazione del terreno che necessitano di specifici, ripetuti ed onerosi interventi.

Sulla base della stima sulla ripartizione colturale, gli investimenti per le singole coltivazioni vengono illustrati nella seguente tabella:

RIEPILOGO DELLA SUPERFICIE INVESTITA DALL'EVENTO METEOROLOGICO.

COLTURE	SUPERFICIE (IN HA)
PATATE	977,50
CAROTE	517,50
MAIS DA TRINCIATO	57,50
FRUMENTO ED ORZO	28,75
ORTAGGI VARI	1.293,75
TOTALE	2.875,00

I DANNI ALLE STRUTTURE AZIENDALI

Nella zona interessata all'evento alluvionale insistono molteplici strutture agricole, di queste alcune sono utilizzate per rimessa derrate, altre per rimessa attrezzature ed altre ancora per lavorazione dei prodotti agricoli.

Dai sopralluoghi effettuati e dai riscontri avuti con gli operatori locali, si può affermare che non si riscontrano danni apprezzabili alle strutture aziendali, tantomeno alla viabilità interpodereale ed alle opere di bonifica.



Sulla base della stima sulla ripartizione colturale, gli investimenti per le singole coltivazioni vengono illustrati nella seguente tabella:

DELIMITAZIONE DEL TERRITORIO INTERESSATO ALLA PIOGGIA ALLUVIONE

Si allega una cartografia di dettaglio dove viene evidenziato il territorio fucense delimitato. Di seguito si riporta una tabella con l'indicazione del comune interessato dagli eventi meteorici avversi con i relativi fogli catastali.

COMUNE	FOGLI CATASTALI	
AVEZZANO	38-77 interi	42-43-44 parziali
CELANO	37-38 interi	39-40 parziali
AIELLI	25 intero	26 parziale
CERCHIO		14 parziale

VALUTAZIONE DEI DANNI ACCERTATI

La stima della percentuale dei danni è stata fatta sulla base delle considerazioni precedentemente riportate e sono stati individuati sui valori del 35% per le patate, per e carote il 35%, il mais non ha subito danni così come pure il frumento e l'orzo, mentre per la vasta gamma degli ortaggi, insalata radicchio, finocchi, sedano, spinaci, cavoli, pomodoro ecc. è stato stimato un danno pari al 35% della produzione. Nel complesso il danno ponderato per l'intera area delimitata supera il 34%.

Il prezzo unitario medio delle singole colture danneggiate è stato individuato dal dato medio dell'ultimo triennio rilevato sulla base delle conoscenze dei relatori sulle dinamiche in loco del mercato di produzione. Tale metodologia è stata ritenuta più rappresentativa della realtà economica in esame.



PROSPETTO RIEPILOGATIVO

COLTURE	SUP.HA DELIMITATA	PROD. UNIT. ULTIMO TRIENNIO QL. /HA	PREZZI MEDI ULTIMIO TRIENNIO €/QL.	% DANNO ACCERTATO
PATATE	977,50	500	22.00	35
CAROTE	517,50	650	15.00	35
MAIS TRINCIATO	57,50	700	3.50	0
FRUMENTO ED ORZO	28,75	60	22.00	0
ORTAGGI	1.293,75	350	30.00	35

CONSIDERAZIONI FINALI

Ai sensi del Decreto Legislativo 29/3/2004 n.102 e ss.mm.ii, pur avendo accertato un danno superiore al 34% della Produzione Lorda Vendibile riferita alle produzioni agricole, in applicazione dell'art.5 (interventi compensativi) comma 4 del citato Decreto legislativo combinato ai dettami del Piano di Gestione dei rischi in agricoltura per l'anno 2019 approvato con D.M.21/1/2019 n.642, non ricorrono le condizioni per l'attivazione delle provvidenze di cui al D.Lgs 102/2004 in quanto trattasi di colture assicurabili.

Sono invece invocabili gli interventi previsti all'art.5 comma 2 lett.b): prestito ad ammortamento quinquennale per le esigenze di esercizio dell'anno in cui si è verificato l'evento dannoso e per l'anno successivo da erogare a tasso agevolato, c): proroga delle operazioni di credito agrario, d): agevolazioni previdenziali adottati dalla Giunta Regionale con la deliberazione di proposta di declaratoria, tenuto conto delle esigenze e dell'efficacia dell'intervento nonché delle risorse finanziarie disponibili.

Per contro, non sono stati riscontrati danni alle strutture aziendali ne alle opere di bonifica.

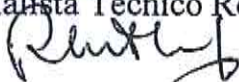


ALLEGATI:

- 1) MODULI MIPAF/SIAN A-B-C-D-E-F-G
- 2) REPORT CONDIZIONI METEOROLOGICHE DEL 28/07/2019
- 3) REFERTO FOTOGRAFICO
- 4) PLANIMETRIA GENERALE DELL'AREA INTERESSATA
- 5) NOTA CONFAGRICOLTURA DEL 05/08/2019 PROT. R.A. 0229106
del 06/08/19
- 6) NOTA CIA DEL 04/08/19 PROT. R.A. 0227357 DEL 05/08/19
- 7) NOTA CONSORZIO DI BONIFICA OVEST DEL 02/08/19 PROT. R.A.
0227622 DE 05/08/19
- 8) ELENCO PARTICELLE DANNEGGIATE DALL'EVENTO FUORI
COMPENSORIO.

IL RESPONSABILE DELL'UFFICIO

Specialista Tecnico Roberto ISOPICO



IL DIRIGENTE

(Dott. Francesco LUCA)



REGIONE ABRUZZO
 PROVINCIA L'AQUILA
 EVENTO DEL 28.07.2019

Ministero delle politiche
 agricole e forestali
 S.I.A.N.

mod. B

PRODUZIONE ORDINARIA DEL TERRITORIO DELIMITATO

Data / /

COLTURE	ESTENSIONE (Ha)	QUANTITA' (q.li)	VALORE <i>(importi in migliaia di Euro)</i>
ERBACEE DA GRANELLA (cereali, leguminose, oleaginose ecc.)	28,75	1.725,00	37,95
ERBACEE DA SEME (mais da seme, ortive da seme ecc.)			
ERBACEE INDUSTRIALI (tabacco, bietola da zucchero ecc)	57,50	40.250,00	140,87
FORAGGERE			
ORTIVE IN PIENO CAMPO	2.788,75	1.277.937,50	29.382,49
ORTIVE PROTETTE			
FLORICOLE IN PIENO CAMPO			
FLORICOLE PROTETTE			
ARBOREE FRUTTICOLE			
ARBOREE DA LEGNO			
VIVAI			
ALTRE PRODUZIONI VEGETALI			
PRODUZIONI ZOOTECNICHE	N° CAPI		
BOVINI DA LATTE			
BOVINI DA CARNE			
SUINI			
OVICAPRINI			
AVICOLI			
ALTRE PRODUZIONI ZOOTECNICHE			
PRODUZIONI APISTICHE	N° ARNIE		
TOTALE PRODUZIONE LORDA VENDIBILE AREA DELIMITATA			29.561,31



IL DIRIGENTE
 (Dott. Francesco...)

Timbro e firma

Le produzioni vegetali rimpiegate negli allevamenti sono riportate nel presente modello in quanto considerate con le produzioni zootecniche

REGIONE ABRUZZO
PROVINCIA L'AQUILA
EVENTO DEL 28.07.2019

ACCERTAMENTO DEI DANNI ALLE PRODUZIONI NEL TERRITORIO DELIMITATO

Data / /

(importi in migliaia di Euro)

codici	Colture / Allevamenti danneggiati	PRODUZIONE ORDINARIA						Danno accertato			danno effettivo		Danno Riconosciuto MIPAF
		Superficie o N° capi	Produtz. unitaria	Produtz. totale	Prezzo unitario	Valore globale	%	valore	produzione assicurata	%	valore		
	1	2	3 = 1 x 2	4	5 = 3 x 4	6	7	8 = 6 - 7	9				
	PATATE	977,50	500	480.750,00	22,00	10.752,50	35	3.763,37					
	CAROTE	517,50	650	336.375,00	15,00	5.045,62	35	1.765,97					
	MAIS DA TRINCIATO	57,50	700	40.250,00	3,50	140,87	0	0,00					
	FRUMENTO E ORZO	28,75	60	1.725,00	22,00	37,95	0	0,00					
	ORTAGLI	1.293,75	350	452.812,50	30,00	13.584,37	35	4.754,52					

totale Coltivazioni
totale allevamenti
produzioni apicolturaIl DIRIGENTE
(Dott. Francesco Uscialo)

Timbro e firma

29.561,31 | 34,78 | 10.283,86

Ministero delle politiche
agricole e forestali
S.I.A.N.

mod. D

REGIONE ABRUZZO

PROVINCIA L'AQUILA

EVENTO DEL 28.07.2019

Data / /

STIMA DEI DANNI ALLE STRUTTURE AZIENDALI

Produzione lorda vendibile ordinaria del territorio delimitato (totale mod. B): 29.561,31

(importi in migliaia di Euro)

COD.	NATURA DANNO	QUANTITA'	IMPORNO DANNO	DESCRIZIONE DANNO	DANNO RICONOSCIUTO MIPAF
01	Ai terreni non ripristinabili	ha	0,00		
02	Ai terreni ripristinabili	ha	0,00		
03	Ai fabbricati ed altri manufatti rurali	n.	0,00		
04	Alle strade poderali e canali di scolo aziendali	ml	0,00		
05	Alle piantagioni arboree da frutto	ha	0,00		
06	Alle scorte vive	n. capi	0,00		
07	Alle scorte morte	q.li	0,00		
08	Alle Macchine ed attrezzi	n.	0,00		

IMPORNO TOTALE : € 0,00

INCIDENZA % DEL FABBISOGNO DI SPESA SULLA P.L.V. ORDINARIA DEL TERRITORIO PER ESECUZIONE INTERVENTI: 0,00



Imbro e firma

(Signature)
Prof. Francesco Luca

Ministero delle politiche
agricole e forestali
S.I.A.N.

REGIONE ABRUZZO
PROVINCIA L'AQUILA
EVENTO DEL 28.07.2019

Data / /

STIMA DEI DANNI ALLE STRUTTURE INTERAZIENDALI E ALLE OPERE DI BONIFICA

(importi in migliaia di Euro)

COD.	NATURA DANNO	QUANTITA	IMPORTO DANNO	DESCRIZIONE DANNO	DANNO RICONOSCIUTO MIPAF
01	- ALLE STRADE INTERPODERALI - ALLE OPERE DI APPROVVIGIONAMENTO IDRICO - ALLE RETI IDRAULICHE ED IMPIANTI IRRIGUI AL SERVIZIO DI PIU' AZIENDE	ml	0,00	=	
02	- ALLE OPERE PUBBLICHE DI BONIFICA	ml	0,00	=	



Timbro e firma

Francesco Luca
FRANCESCO LUCA
(Dott. Francesco Luca)

Ministero delle politiche agricole e forestali
S.I.A.N.

REGIONE ABRUZZO

PROVINCIA L'AQUILA

EVENTO DEL 28.07.2019

Data ___/___/___

COMUNI RICADENTI NEL TERRITORIO DELIMITATO

<input type="checkbox"/> 1	PRODUZIONE	<input type="checkbox"/> 2	STRUTTURE AZIENDALI	<input type="checkbox"/> 3	STRUTTURE INTERAZIENDALI	<input type="checkbox"/> 4	OPERE DI BONIFICA
----------------------------	------------	----------------------------	---------------------	----------------------------	--------------------------	----------------------------	-------------------

-	Intera Provincia	<input type="checkbox"/> 1	<input type="checkbox"/> 2	<input type="checkbox"/> 3	<input type="checkbox"/> 4
-	<u>AVEZZANO</u>	<input checked="" type="checkbox"/> X	<input type="checkbox"/> 2	<input type="checkbox"/> 3	<input type="checkbox"/> 4
-	<u>CELANO</u>	<input checked="" type="checkbox"/> X	<input type="checkbox"/> 2	<input type="checkbox"/> 3	<input type="checkbox"/> 4
-	<u>AIELLI</u>	<input checked="" type="checkbox"/> X	<input type="checkbox"/> 2	<input type="checkbox"/> 3	<input type="checkbox"/> 4
-	<u>CERCHIO</u>	<input checked="" type="checkbox"/> X	<input type="checkbox"/> 2	<input type="checkbox"/> 3	<input type="checkbox"/> 4
-	_____	<input type="checkbox"/> 1	<input type="checkbox"/> 2	<input type="checkbox"/> 3	<input type="checkbox"/> 4
-	_____	<input type="checkbox"/> 1	<input type="checkbox"/> 2	<input type="checkbox"/> 3	<input type="checkbox"/> 4
-	_____	<input type="checkbox"/> 1	<input type="checkbox"/> 2	<input type="checkbox"/> 3	<input type="checkbox"/> 4
-	_____	<input type="checkbox"/> 1	<input type="checkbox"/> 2	<input type="checkbox"/> 3	<input type="checkbox"/> 4
-	_____	<input type="checkbox"/> 1	<input type="checkbox"/> 2	<input type="checkbox"/> 3	<input type="checkbox"/> 4
-	_____	<input type="checkbox"/> 1	<input type="checkbox"/> 2	<input type="checkbox"/> 3	<input type="checkbox"/> 4
-	_____	<input type="checkbox"/> 1	<input type="checkbox"/> 2	<input type="checkbox"/> 3	<input type="checkbox"/> 4
-	_____	<input type="checkbox"/> 1	<input type="checkbox"/> 2	<input type="checkbox"/> 3	<input type="checkbox"/> 4
-	_____	<input type="checkbox"/> 1	<input type="checkbox"/> 2	<input type="checkbox"/> 3	<input type="checkbox"/> 4
-	_____	<input type="checkbox"/> 1	<input type="checkbox"/> 2	<input type="checkbox"/> 3	<input type="checkbox"/> 4
-	_____	<input type="checkbox"/> 1	<input type="checkbox"/> 2	<input type="checkbox"/> 3	<input type="checkbox"/> 4

Giunta Regionale d'Abruzzo
Giunta Regionale d'Abruzzo

Indicare senza abbreviazioni la dizione del Comune, barrando una o più caselle in corrispondenza del tipo di danno subito



Timbro e firma

IL DIRIGENTE
(Dott. Francesco Luca)

Ministero delle politiche
agricole e forestali
S.I.A.N.

REGIONE ABRUZZO
PROVINCIA L'AQUILA
EVENTO DEL 28.07.2019

Data / /

Individuazione interventi Decreto Legislativo 29 marzo 2004, n.102

danni	Tipologia di intervento (*)
<input checked="" type="checkbox"/> Produzione	Art. 5, comma 2: di cui alle lettere: a <input checked="" type="checkbox"/> <input checked="" type="checkbox"/> <input checked="" type="checkbox"/>
<input type="checkbox"/> Strutture aziendali	Art. 5 comma 3; <input type="checkbox"/>
<input type="checkbox"/> Strutture interaziendali	Art. 5, comma 6; <input type="checkbox"/>
<input type="checkbox"/> Opere di Bonifica	Art. 5, comma 6; <input type="checkbox"/>

N.B. : Barrare la casella a sinistra del danno e le caselle riguardanti gli interventi richiesti.

- art 5, comma 2 di cui lettera:

- a) contributi in conto capitale fino all'80 per cento del danno accertato sulla base della produzione lorda vendibile ordinaria del triennio precedente;
- b) prestiti ad ammortamento quinquennale per le esigenze di esercizio dell'anno in cui si è verificato l'evento e per l'anno successivo, ~~da erogare al seguente tasso agevolato:~~
- 1) 20 per cento del tasso di riferimento per le operazioni di credito agrario oltre i 18 mesi per le aziende ricadenti in zone svantaggiate;
 - 2) 35 per cento del tasso di riferimento per le operazioni di credito agrario oltre i 18 mesi per le aziende ricadenti in altre zone;
- nell'ammontare del prestito sono comprese le rate delle operazioni di credito in scadenza nei 12 mesi successivi all'evento inerenti all'impresa agricola;
- c) proroga delle operazioni di credito agrario, di cui all'art.7 del Decreto Legislativo 29 marzo 2004, n.102, pubblicato nella Gazzetta Ufficiale del 23 aprile 2004, n.95;
- d) agevolazioni previdenziali di cui all'art. 8 del Decreto Legislativo 29 marzo 2004, n.102, pubblicato nella Gazzetta Ufficiale del 23 aprile 2004.

- art.5 comma 3: In caso di danni causati alle strutture aziendali e alle scorte possono essere concessi a titolo di indennizzo contributi in conto capitale fino al 100% dei costi effettivi.

- art 5, comma 6: compatibilmente con le esigenze primarie delle imprese agricole, possono essere adottate misure volte al ripristino delle infrastrutture connesse all'attività agricola, tra cui quelle irrigue e di bonifica, con onere della spesa a totale carico del Fondo di solidarietà nazionale.



Il sottoscritto e firma



**REGIONE ABRUZZO
DIPARTIMENTO AGRICOLTURA**

**SERVIZIO TERRITORIALE PER L'AGRICOLTURA ABRUZZO OVEST
UFFICIO AUTORIZZAZIONI, LICENZE, VERIFICA E PAGAMENTO DANNI DA
FAUNA SELVATICA E DA CALAMITA' ,PROCEDURE UMA AVEZZANO (AQ)**

**DECRETO LEGISLATIVO 29 MARZO 2004, N°102
Art.5 " INTERVENTI COMPENSATIVI"**

E

DECRETO LEGISLATIVO N°82/2008 (Versione consolidata)

ALLEGATO N. 3

REPORT FOTOGRAFICO

**TERRITORIO DEL FUCINO
PIOGGE ALLUVIONALI DEL GIORNO 28/07/2019**



Spec. Tec. Antonio FELLI

Ass. Tec. Adamo CECI

Ass. Inf. Sandro MACERA

AGOSTO, 2019



Foto 1 – Fucino Strada 15 Appezamento n. 6 – Fonte: Consorzio di Bonifica Ovest





Foto 2 – Fucino Strada 15 Appezamento n. 8– Fonte: Consorzio di Bonifica Ovest





Foto 3 – Fucino Strada 15 Appezamento n. 8– Fonte: Consorzio di Bonifica Ovest





Foto 4 – Fucino Strada 16 Appezamento n. 5– Fonte: Consorzio di Bonifica Ovest





Foto 5 – Fucino Strada 16 Appezamento n. 5– Fonte: Consorzio di Bonifica Ovest





Foto 6 – Fucino Strada N.15 – Fonte: Dipartimento Agricoltura





Foto 7 – Fucino Strada N.16 – Fonte: Dipartimento Agricoltura






Foto 8 – Fucino Strada Appezamento n. – Fonte: Dipartimento Agricoltura





Foto 9 – Fucino Strada N.14 – Fonte: Dipartimento Agricoltura





Foto 10 – Fucino Strada N. 13 – Fonte: Dipartimento Agricoltura





Foto 11 – Fucino Strada N.15 – Fonte: Dipartimento Agricoltura





Giunta Regionale d'Abruzzo
Giunta Regionale d'Abruzzo

Foto 12 – Fucino Strada N.3 Fosso 3 – Fonte: Dipartimento Agricoltura





Foto 13 – Fucino Strada N.3 Fosso 3 – Fonte: Dipartimento Agricoltura





Giunta Regionale d'Abruzzo
Giunta Regionale d'Abruzzo

Foto 14 – Fucino Strada N.3 Fosso 3 – Fonte: Dipartimento Agricoltura







Foto 15 – Fucino Strada N.3 Fosso 3 – Fonte: Dipartimento Agricoltura





Giunta Regionale d'Abruzzo
Giunta Regionale d'Abruzzo

Foto 16 – Fucino Strada N. 3 – Fonte: Dipartimento Agricoltura





Giunta Regionale d'Abruzzo
Giunta Regionale d'Abruzzo

Foto 17 – Fucino Strada N.3 – Fonte: Dipartimento Agricoltura



Avezzano 05/08/2019

Oggetto: Segnalazione calamità richiesta sopralluogo e quantificazione dei danni

Dipartimento Politiche dello Sviluppo Rurale e della Pesca
Via Catullo 17-39 - 65028 Pescara
dpd@pec.regione.abruzzo.it

Assessore Regionale Agricoltura
Emanuele Imprudente
Via Catullo, 17 65028 Pescara
emanuele.imprudente@regione.abruzzo.it

Si informa, per il seguito di competenza, che una pioggia torrenziale caduta il 28 luglio u.s. ha causato ingenti danni e distruzione di coltura di patate, carote, finocchi ecc. in un vasto comprensorio del Fucino di circa 2500 ettari ricompreso tra le strade 10 e 11 nel comune di Avezzano, 12,13,14,15 nel comune di Celano e 16 nel comune di Aielli.

Ad ogni buon fine facciamo presente che, in merito alla comunicazione di codesto assessorato n. 191897 del 26/07/2013 questa non sottrae la direzione agricoltura dall'obbligo del sopralluogo per l'accertamento e la quantificazione dei danni da calamità ciò in virtù del fatto che la definizione dell'area danneggiata dalla calamità e la quantificazione del danno è necessaria per verificare:

- le condizioni di accesso alla sospensione dei contributi previdenziali ed assistenziali per i lavoratori autonomi e per i dipendenti;
- la riduzione del reddito agrario riservata alle aziende che hanno perduto in tutto o in parte il raccolto;
- il necessario raffronto agli accertamenti dell'agenzia delle entrate e della guardia di finanza, ai fini IVA, a seguito della mancata fatturazione dei prodotti agricoli non raccolti per l'evento distruttivo.
- eventuali misure compensative erogati dal MIPAAF;

Cordiali saluti

Il Direttore
Stefano Fabrizi

Sandro Macera Mascitelli

Da: confagricolturalaquila@legalmail.it
Inviato: lunedì 5 agosto 2019 20:37
A: dpd@pec.regione.abruzzo.it
Oggetto: Segnalazione calamità
Allegati: Segnalazione Danni a Fucino Pioggia.doc.p7m

In allegato la segnalazione di una calamità

Cordiali saluti
Stefano Fabrizi
Direttore



Coltiviamo Capolavori

Via M.A.Colonna, 41 67051 AVEZZANO

Tel. 0863441179 Fax 0863440308 Cell. 3482869602

e-mail: laquila@confagricoltura.it PEC confagricolturalaquila@legalmail.it

P.IVA 01566990667 Codice Identificativo e-fattura **SUBM70N**

Questo messaggio e i suoi allegati sono indirizzati esclusivamente alle persone indicate. La diffusione, copia o qualsiasi altra azione derivante dalla conoscenza di queste informazioni sono rigorosamente vietate. Qualora abbiate ricevuto questo documento per errore siete cortesemente pregati di darne immediata comunicazione al mittente e di provvedere alla sua distruzione, Grazie.

Sandro Macera Mascitelli

Da: CONFEDERAZIONE ITALIANA AGRICOLTORI L'AQUILA <cialaquila@cia.legalmail.it>
Inviato: domenica 4 agosto 2019 23:29
A: dpd025
Oggetto: Segnalazione danni da calamità naturale.

La presente per segnalare l'ampliamento dell'area colpita da calamità naturale a seguito dell'ultima bomba di acqua che si è abbattuta sull'area Fucense in particolare nella giornata del 28 Luglio scorso . Le problematiche a distanza di qualche giorno si sono rilevate ben più gravi di quello che poteva apparire in un primo momento per diverse colture orticole, in particolare Patate, carote e finocchi.

Si tratta purtroppo del secondo evento in poche settimane, il precedente il 10 luglio con pioggia torrenziale mista a grandine per diversi Comuni e grandine devastante per la zona sud dell'area in oggetto .

Si chiede pertanto un rilievo puntuale dei danni sull'intera area, per poter attivare con urgenza tutte le procedure di legge utili a chiedere il riconoscimento dello stato di calamità naturale.

Resto a disposizione per qualsiasi chiarimento necessario, ravvisando sin da subito l'esigenza di incontrare le imprese colpite, insieme all'Ente Regione, per spiegare loro le misure attivabili in base a quanto si accerterà sul territorio, essendo compromesso il raccolto per molte imprese agricole .

Invio un cordiale Saluto

Roberto Battaglia
Presidente CIA de L'Aquila - Teramo

--

Sandro Macera Mascitelli

Da: adriana.stati@regione.abruzzo.it
Inviato: venerdì 6 settembre 2019 11:22
A: Sandro Macera Mascitelli
Oggetto: Regione Abruzzo - Protocollo nr. 0227357/19 del 05/08/2019 (2529177.eml);
Allegati: 2529177.eml

Numero protocollo:
0227357/19

Data protocollo:
05/08/2019

Protocollo mittente:

Data protocollo mittente:

Tipologia spedizione:
PEC

Numero raccomandata:

Data visto arrivare:

Ora arrivo:
04/08/2019 23.29.13

Mittente:
CIALAQUILA@CIA.LEGALMAIL.IT


Tag Oggetto:

Oggetto:
SEGNALAZIONE DANNI DA CALAMITÀ NATURALE.

Servizio destinatario:
DPD025@PEC.REGIONE.ABRUZZO.IT;

Dati Aggiuntivi:

Documento:2529177.eml



CONSORZIO DI BONIFICA OVEST

Delibera G.R.A. n.798/97
AVEZZANO (AQ)

Prot. 1213

Avezzano 2/8/2019

Spett.le Giunta Regionale
 al Direttore del Dipartimento Politiche
 dello Sviluppo Rurale e della Pesca
 Via Catullo,17
 65100 PESCARA
 dpd@pec.regione.abruzzo.it

Spett.le Giunta Regionale
 Al Dirigente del Servizio Territoriale
 Agricoltura Abruzzo Ovest - DPD025
 Piazza Torlonia, 91
 67051 Avezzano

Oggetto: Fucino alluvione del 28 luglio u.s. - Trasmissione documentazione.

Il giorno 28 luglio u.s. il comprensorio fucense è stato investito da un nubifragio che ha causato considerevoli allagamenti nel comprensorio fucense, a tal proposito si trasmette la planimetria e la documentazione fotografica delle zone maggiormente colpite per valutazione stato di calamità.

Distinti saluti

Il Presidente
 (Gino Di Berardino)
 F.to d'ordine il Direttore
 (Ing. Mauro Contestabile)

Allegati:

- Planimetria comprensorio;
- Documentazione fotografica.



REGIONE ABRUZZO
DIPARTIMENTO AGRICOLTURA

SERVIZIO TERRITORIALE PER L'AGRICOLTURA ABRUZZO OVEST
UFFICIO AUTORIZZAZIONI, LICENZE, VERIFICA E PAGAMENTO DANNI DA
FAUNA SELVATICA E DA CALAMITA', PROCEDURE UMA AVEZZANO (AQ)

DECRETO LEGISLATIVO 29 MARZO 2004, N°102

Art.5 "INTERVENTI COMPENSATIVI"

E

DECRETO LEGISLATIVO N°82/2008 (Versione consolidata)

ALLEGATO n.8

ELENCO PARTICELLE SEGNALATE FUORI DAL
COMPENSORIO CONSIDERATO

TERRITORIO DEL FUCINO
PIOGGE ALLUVIONALI DEL GIORNO 28/07/2019

Spec. Tec. Antonio FELLI

Ass. Tec. Adamo CECI

Ass. Inf. Sandro MACERA



AGOSTO, 2019

Progr.	Comune	Fg	Part	Sup	Coltura	% Danno Dich.to
1	Aielli	26	106	9.950	Carota	
2	Aielli	26	200	17.860	Carota	50
3	Aielli	26	222	10.000	Carota	
4	Aielli	26	232	10.000	Carota	60
5	Aielli	26	233	10.000	Carota	
6	Aielli	26	242	7.500	Carota	
7	Aielli	26	243	7.500	Carota	
8	Aielli	26	244	7.500	Carota	
9	Aielli	26	245	7.500	Carota	
10	Avezzano	41	287	10.030	Patata	
11	Avezzano	42	355	14.431	Carota	30
12	Avezzano	62	10	24.790	Patata	50
13	Avezzano	62	323	2.404	Fagiolo	50
14	Avezzano	62	325	9.778	Fagiolo	50
15	Avezzano	62	334	7.257	Patata	50
16	Avezzano	62	336	17.562	Patata	50
17	Avezzano	62	381	10.000	Finocchio	90
18	Avezzano	62	382	10.000	Finocchio	90
19	Avezzano	62	383	11.500	Finocchio	90
20	Avezzano	62	466	8.750	Finocchio	40
21	Avezzano	62	467	8.750	Finocchio	40
22	Avezzano	62	468	8.750	Finocchio	40
23	Avezzano	62	469	8.750	Finocchio	40
24	Avezzano	62	470	10.000	Patata	70
25	Avezzano	62	471	10.000	Patata	70
26	Avezzano	62	472	10.000	Patata	70
27	Avezzano	62	473	10.000	Patata	70
28	Avezzano	62	499	16.826	Finocchio	
29	Avezzano	63	253	14.000	Patata	30
30	Avezzano	63	267	53.000	Patata	80
31	Avezzano	63	286	10.000	Patata	70
32	Celano	40	130		Cavoli	80
33	Celano	40	131		Cavoli	80
34	Celano	40	132		Cavoli	80
35	Celano	40	405	10.000	Carota	100
36	Celano	40	409	10.000	Carota	100
37	Celano	40	672	3.072	Patata	
38	Luco dei Marsi	2	150	10.000	Patata	100
39	Luco dei Marsi	2	151	5.180	Patate	100
40	Luco dei Marsi	2	156	10.000	Patata	100
41	Luco dei Marsi	2	157	7.075	Patata	100
42	Luco dei Marsi	2	257	9.850	Patata	50
43	Luco dei Marsi	2	258	10.211	Patata	50
44	Luco dei Marsi	2	259	5.210	Patata	50
45	Luco dei Marsi	2	260	9.752	Patata	50
46	Luco dei Marsi	2	261	9.335	Patata	50
47	Luco dei Marsi	2	378	17.858	Patata	50
48	Luco dei Marsi	2	379	9.962	Patata	50



Progr.	Comune	Fg	Part	Sup	Coltura	% Danno Dich.to
49	Luco dei Marsi	2	398	10.300	Patata	
50	Luco dei Marsi	2	399	10.200	Patata	
51	Luco dei Marsi	2	400	9.700	Radicchio	
52	Luco dei Marsi	2	401	5.200	Radicchio	
53	Luco dei Marsi	2	888	3.457	Patata	100
54	Luco dei Marsi	2	927	6.340	Patata	100
55	Luco dei Marsi	3	21	19.080	Spinaci	90
56	Luco dei Marsi	3	128	10.120	Cavoli	30
57	Luco dei Marsi	3	129	10.250	Cavoli	30
58	Luco dei Marsi	3	130	10.130	Cavoli	30
59	Luco dei Marsi	3	131		Finocchio	40
60	Luco dei Marsi	3	131	10.130	Finocchio	30
61	Luco dei Marsi	3	132	10.130	Finocchio	30
62	Luco dei Marsi	3	401		Spinacio	50
63	Luco dei Marsi	3	499	25.000	Cavoli	30
64	Luco dei Marsi	3	499	15.000	Finocchio	30
65	Luco dei Marsi	3	707	8.610	Spinaci	90
66	Luco dei Marsi	3	1203	12.670	Spinaci	90
67	Luco dei Marsi	3	1346	18.300	Spinacio	50
68	Luco dei Marsi	3	1364	22.861	Finocchio	40
69	Luco dei Marsi	5	556	9.993	Spinaci	90
70	Luco dei Marsi	5	557	9.950	Spinaci	90
71	Luco dei Marsi	6	17	8.570	Spinaci	90
72	Luco dei Marsi	6	38	10.601	Patata	30
73	Luco dei Marsi	6	39	25.284	Patata	30
74	Luco dei Marsi	6	523	7.300	Finocchio	
75	Luco dei Marsi	6	524	10.350	Patata	100
76	Luco dei Marsi	6	593	13.610	Spinaci	90
77	Luco dei Marsi	6	700	1.641	Finocchio	30
78	Luco dei Marsi	6	701	4.470	Finocchio	30
79	Luco dei Marsi	6	702	6.875	Finocchio	30
80	Luco dei Marsi	6	703	1.630	Finocchio	30
81	Luco dei Marsi	6	704	7.150	Finocchio	30
82	Luco dei Marsi	6	705	5.555	Finocchio	30
83	Ortucchio	2	147	15.000	Finocchio	40
84	Ortucchio	18	35	4.900	Patata	40
85	Ortucchio	18	36	4.955	Patata	40
86	Ortucchio	18	37	4.955	Patata	40
87	Ortucchio	18	38	5.000	Patata	40
88	Ortucchio	19	93	10.597	Finocchio	75
89	Ortucchio	19	188	5.000	Patata	80
90	Ortucchio	19	189	7.000	Patata	80
91	Pescina	40	136	10.020	Aglio	50
92	Pescina	40	137	13.530	Aglio	50
93	Pescina	40	224	10.030	Aglio	50
94	Pescina	42	47	4.739	Aglio	70
95	Pescina	42	50	10.075	Aglio	70



Progr.	Comune	Fg	Part	Sup	Coltura	% Danno Dich.to
96	Pescina	42	52	13.775	Aglio	70
97	Pescina	42	91	11.822	Aglio	70
98	Pescina	42	132	12.801	Aglio	100
99	Pescina	42	139	10.260	Finocchio	40
100	Pescina	42	514	3.580	Finocchio	40
101	Pescina	42	515	3.500	Finocchio	40
102	Pescina	42	516	7.025	Finocchio	40
103	Pescina	45	74	10.080	Cipolle	70
104	Pescina	45	75	10.090	Cipolle	70
105	Pescina	45	79	21.476	Patata	0
106	Pescina	45	80	9.815	Patata	0
107	Pescina	45	85	15.076	Aglio	100
108	Pescina	45	86	12.774	Aglio	100
109	Pescina	45	87	10.700	Aglio	100
110	Pescina	45	212	10.167	Aglio	100
111	Pescina	45	213	9.700	Finocchio	0
112	Pescina	45	214	9.900	Finocchio	0
113	San Benedetto	30	107	10.010	Aglio	60
114	San Benedetto	30	1015	3.803	Aglio	50
115	San Benedetto	30	1016	7.941	Aglio	50
116	San Benedetto	30	1053	4.250	Aglio	50
117	Trasacco	2	186	16.462	Finocchio	
118	Trasacco	2	187	11.738	Finocchio	
119	Trasacco	2	226	27.200	Patata	30
120	Trasacco	2	231	5.900	Patata	30
121	Trasacco	2	243	10.160	Spinaci	90
122	Trasacco	2	256	2	Finocchio	50
123	Trasacco	2	256	4.634	Finocchio	50
124	Trasacco	2	257	8.872	Finocchio	50
125	Trasacco	2	258	9.181	Finocchio	50
126	Trasacco	2	259	10.250	Finocchio	50
127	Trasacco	2	260	9.643	Finocchio	50
128	Trasacco	2	261	10.022	Finocchio	50
129	Trasacco	2	262	9.812	Finocchio	50
130	Trasacco	2	263	10.051	Finocchio	50
131	Trasacco	2	264	15.984	Finocchio	50
132	Trasacco	2	264	13	Finocchio	50
133	Trasacco	2	266	3.339	Granturco-mais	50
134	Trasacco	2	266	2	uso non agric	50
135	Trasacco	2	266	3.500	Finocchio	50
136	Trasacco	2	266	85	uso non agric	50
137	Trasacco	2	267	1.541	Finocchio	50
138	Trasacco	2	267	44	uso non agric	50
139	Trasacco	2	267	1.292	Granturco-mais	50
140	Trasacco	2	268	6.876	Granturco-mais	50
141	Trasacco	2	268	7.009	Finocchio	50
142	Trasacco	2	268	241	uso non agric	50
143	Trasacco	2	269	5.665	Granturco-mais	50



Progr.	Comune	Fg	Part	Sup	Coltura	% Danno Dich.to
144	Trasacco	2	269	282	uso non agric	50
145	Trasacco	2	269	5.817	Finocchio	50
146	Trasacco	2	270	281	uso non agric	50
147	Trasacco	2	270	5.401	Granturco-mais	50
148	Trasacco	2	270	5.341	Finocchio	50
149	Trasacco	2	274	12.451	Patata	50
150	Trasacco	2	274	4	Patata	50
151	Trasacco	2	275	11.385	Patata	50
152	Trasacco	2	275	2	Patata	50
153	Trasacco	2	276	11.168	Patata	50
154	Trasacco	2	277	9.719	Patata	50
155	Trasacco	2	278	100	Patata	50
156	Trasacco	2	278	9.612	Patata	50
157	Trasacco	2	288	15	Patata	50
158	Trasacco	2	288	17.856	Patata	50
159	Trasacco	2	288	50	Patata	50
160	Trasacco	2	288	294	uso non agric	50
161	Trasacco	2	293	78	Patata	50
162	Trasacco	2	293	167	uso non agric	50
163	Trasacco	2	293	9.392	Patata	50
164	Trasacco	2	295	108	Patata	50
165	Trasacco	2	295	6	Patata	50
166	Trasacco	2	295	150	uso non agric	50
167	Trasacco	2	295	8.722	Patata	50
168	Trasacco	2	296	10	Patata	50
169	Trasacco	2	296	107	Patata	50
170	Trasacco	2	296	10	uso non agric	50
171	Trasacco	2	296	7.507	Patata	50
172	Trasacco	2	296	128	uso non agric	50
173	Trasacco	2	299	333	uso non agric	50
174	Trasacco	2	299	15.244	Radicchio	50
175	Trasacco	2	300	118	uso non agric	50
176	Trasacco	2	300	5.462	Radicchio	50
177	Trasacco	2	640	149	uso non agric	50
178	Trasacco	2	640	26	Patata	50
179	Trasacco	2	640	16.664	Patata	50
180	Trasacco	2	641	316	uso non agric	50
181	Trasacco	2	641	16.506	Finocchio	50
182	Trasacco	2	649	11.000	Patata	30
183	Trasacco	2	654	24.834	Finocchio	
184	Trasacco	2	690	604	uso non agric	50
185	Trasacco	2	690	19.678	Radicchio	50
186	Trasacco	2	711	331	uso non agric	50
187	Trasacco	2	711	33	Patata	50
188	Trasacco	2	711	29	Patata	50
189	Trasacco	2	711	19.077	Patata	50
190	Trasacco	3	24	6.860	Patata	30
191	Trasacco	3	35	2.950	Patata	40



Progr.	Comune	Fg	Part	Sup	Coltura	% Danno Dich.to
192	Trasacco	3	36	10.000	Patata	40
193	Trasacco	3	37	12.500	Patata	40
194	Trasacco	3	38	10.000	Patata	40
195	Trasacco	3	41	9.970	Finocchio	0
196	Trasacco	3	55	9.612	Sedano	0
197	Trasacco	3	56	4.164	Sedano	0
198	Trasacco	3	59	6.157	Patata	30
199	Trasacco	3	65	7.281	Finocchio	55
200	Trasacco	3	115	998	Finocchio	50
201	Trasacco	3	202	9.871	Finocchio	50
202	Trasacco	3	203	8.534	Finocchio	50
203	Trasacco	3	329	9.918	Finocchio	50
204	Trasacco	3	330	10.007	Finocchio	50
205	Trasacco	3	331	9.103	Finocchio	50
206	Trasacco	3	332	10.035	Finocchio	50
207	Trasacco	3	373	9.304	Patata	50
208	Trasacco	3	387	8.400	Finocchio	30
209	Trasacco	3	388	5.000	Finocchio	30
210	Trasacco	3	398	16.500	Finocchio	30
211	Trasacco	3	544	29	Patata	50
212	Trasacco	3	544	9.681	Patata	50
213	Trasacco	3	545	10.259	Patata	50
214	Trasacco	3	546	9.773	Patata	50
215	Trasacco	3	552	8.069	Radicchio	50
216	Trasacco	3	552	1.797	uso non agric	50
217	Trasacco	3	553	10.108	Radicchio	50
218	Trasacco	3	554	9.771	Carota	50
219	Trasacco	3	555	9.948	Carota	50
220	Trasacco	3	555	2	uso non agric	50
221	Trasacco	3	556	5	uso non agric	50
222	Trasacco	3	556	4.532	Carota	50
223	Trasacco	3	557	4.980	Carota	50
224	Trasacco	3	557	5	uso non agric	50
225	Trasacco	3	558	9.528	Carota	50
226	Trasacco	3	567	17.800	Finocchio	30
227	Trasacco	3	568	19.800	Patata	30
228	Trasacco	3	572	10.300	Finocchio	30
229	Trasacco	3	575	11.300	Finocchio	30
230	Trasacco	3	720	9.665	Finocchio	50
231	Trasacco	3	1524	28.808	Patata	30
232	Trasacco	4	11	9.263	erba medica	50
233	Trasacco	4	11	382	uso non agric	50
234	Trasacco	4	381	3.392	erba medica	50
235	Trasacco	4	558	19	uso non agric	50

