SEZIONE A – A'

Scala orizz.	200
Scala verticale	200

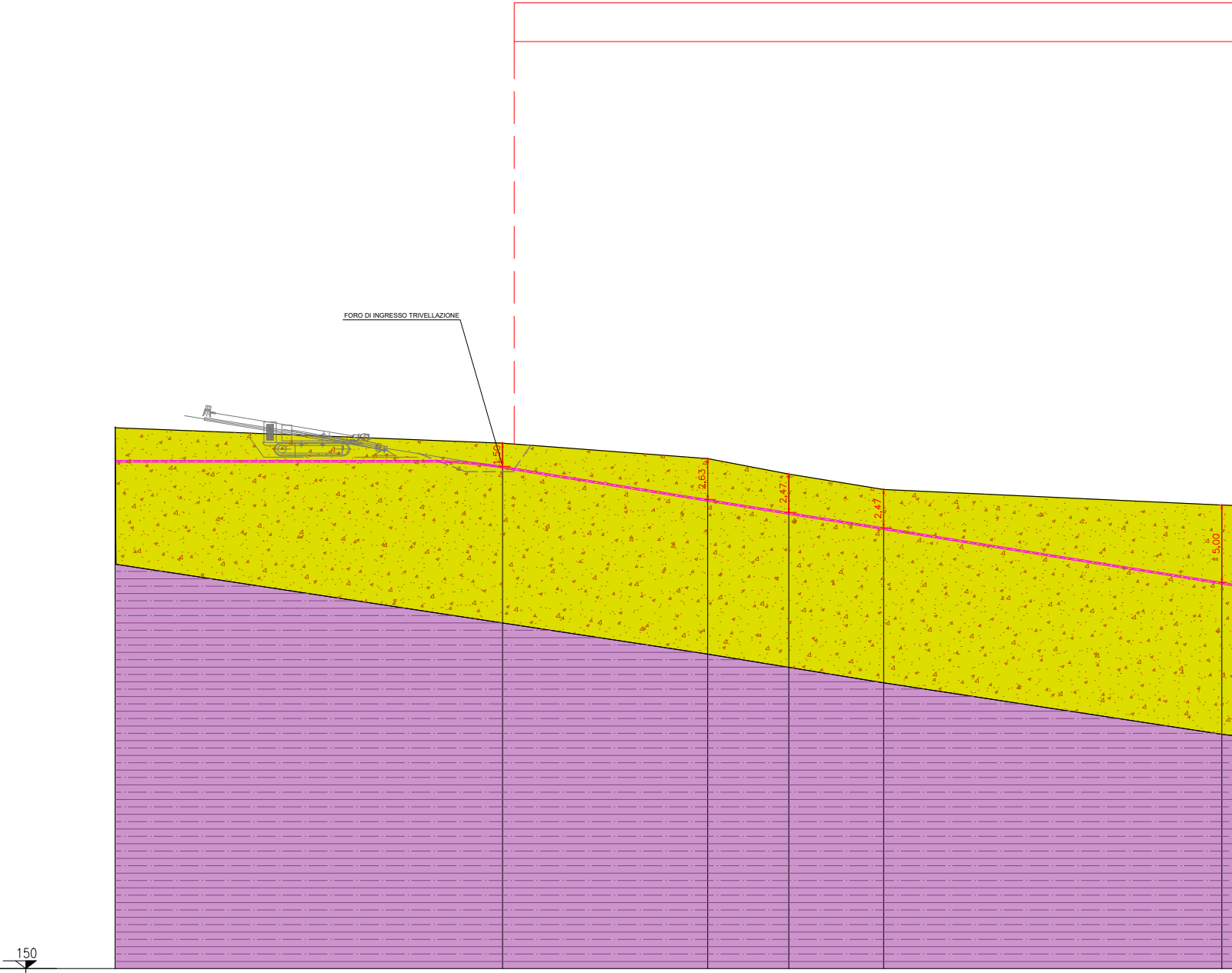
FORO DI INGRESSO TRIVELLAZIONE
1,50
2,63
2,47
2,47
5,00
150

Quote terreno	185.00		184.00		183.00		182.00		181.00		180.00
Distanze parziali		25.08		13.27		5.25		6.14		21.89	
Distanze progressive	82.82		107.09		121.17		126.42		132.56		154.45

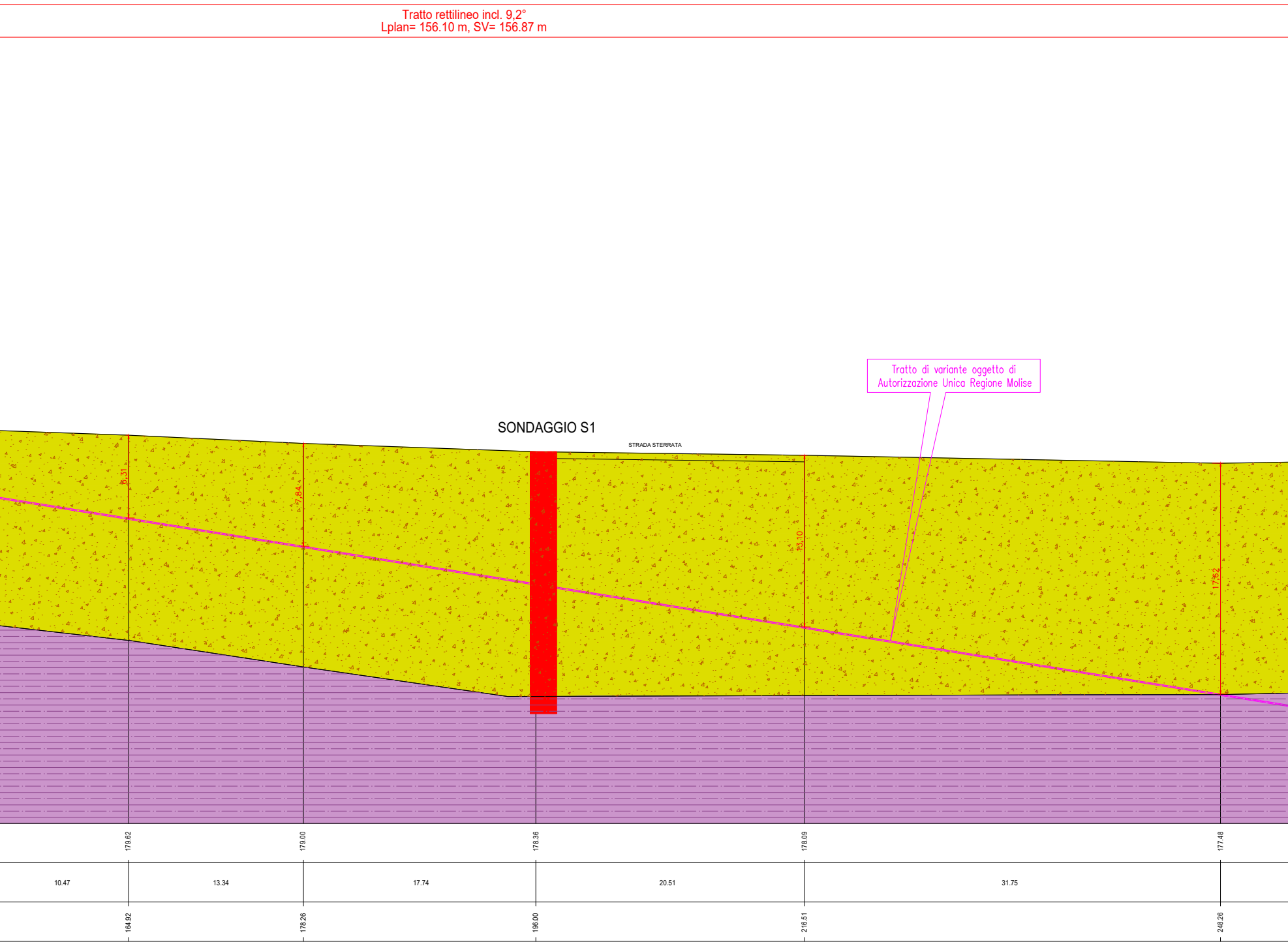
Tratto rettilineo incl. 9,2°
Lplan= 156.10 m, SV= 156.87 m
Tratto di variante oggetto di
Autorizzazione Unica Regione Molise
SONDAGGIO S1
STRADA STERRATA
8,31
7,84
13,10
17,62
179.62
179.00
178.36
178.09
177.48
10.47
13.34
17.74
20.51
31.75
164.92
178.26
196.00
216.51
248.26

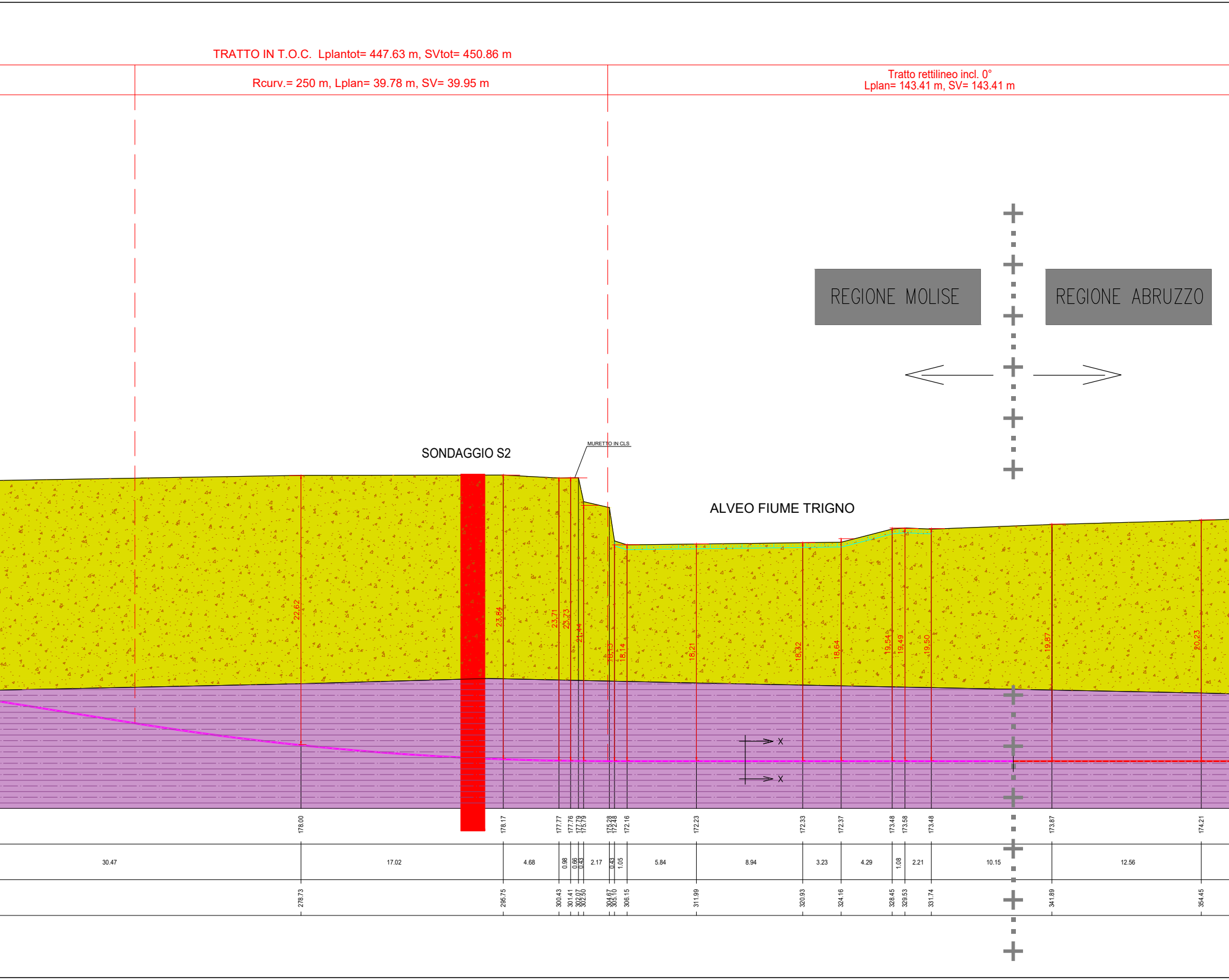
TRATTO IN T.O.C. Lplantot= 447.63 m, SVtot= 450.86 m
Rcurv.= 250 m, Lplan= 39.78 m, SV= 39.95 m
Tratto rettilineo incl. 0°
Lplan= 143.41 m, SV= 143.41 m
REGIONE MOLISE
REGIONE ABRUZZO
SONDAGGIO S2
MURETTO IN CLS
ALVEO FIUME TRIGNO
22,62
23,84
23,71
23,73
21,44
18,13
18,14
18,21
18,32
18,64
19,54
19,49
19,50
19,87
20,23
X
X
178.00
178.17
177.77
177.76
177.79
175.79
175.28
172.48
172.16
172.23
172.33
172.37
173.48
173.58
173.48
173.87
174.21
30.47
17.02
4.68
0.98
0.66
0.43
2.17
0.43
1.05
5.84
8.94
3.23
4.29
1.08
2.21
10.15
12.56
278.73
295.75
300.43
301.41
302.07
302.50
304.67
305.10
306.15
311.99
320.93
324.16
328.45
329.53
331.74
341.89
354.45

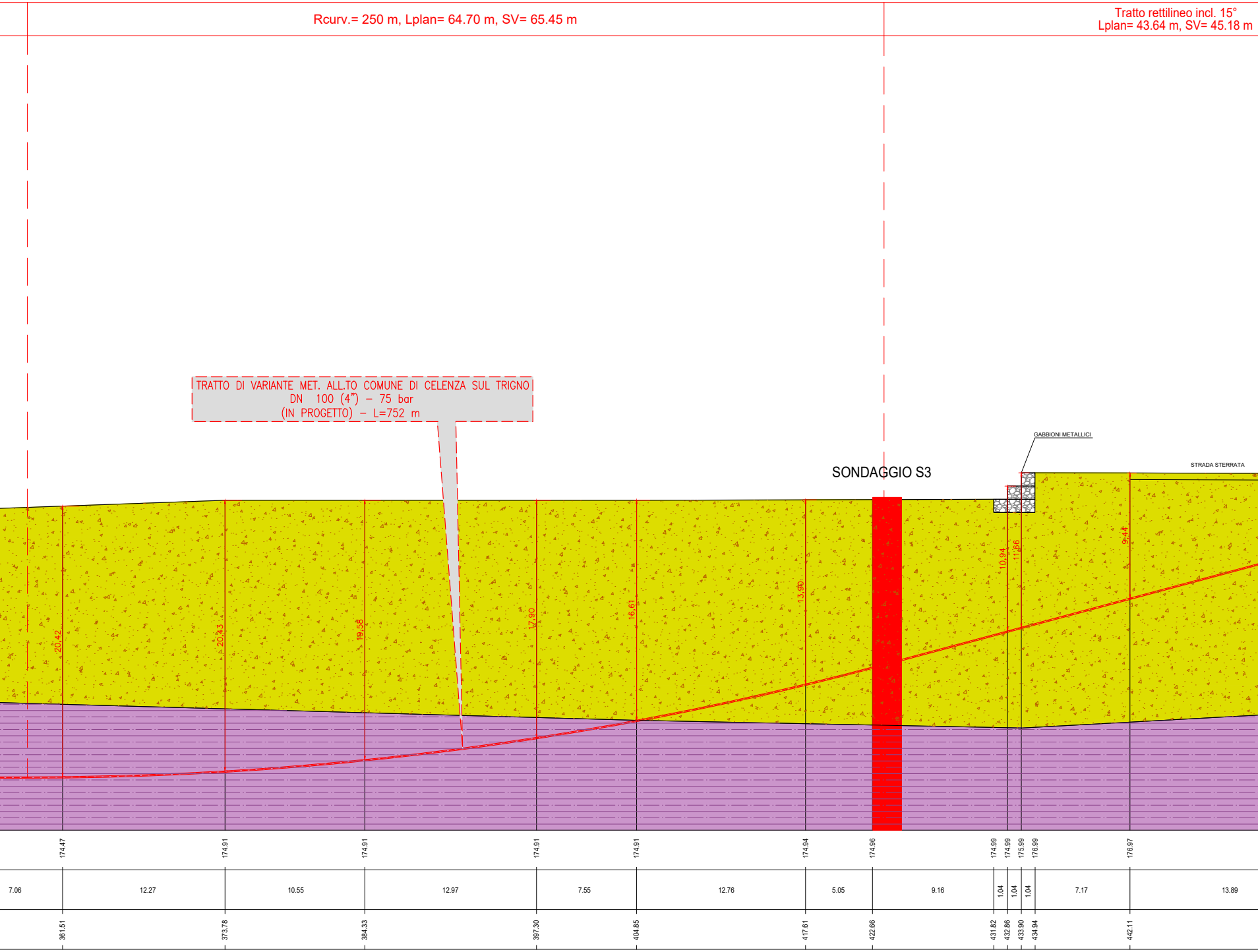
Rcurv.= 250 m, Lplan= 64.70 m, SV= 65.45 m
Tratto rettilineo incl. 15°
Lplan= 43.64 m, SV= 45.18 m
TRATTO DI VARIANTE MET. ALL.TO COMUNE DI CELENZA SUL TRIGNO
DN 100 (4") - 75 bar
(IN PROGETTO) - L=752 m
SONDAGGIO S3
GABBIONI METALLICI
STRADA STERRATA
20,42
20,43
19,58
17,90
16,61
13,90
10,94
11,66
9,44
174.47
174.91
174.91
174.91
174.91
174.94
174.96
174.99
174.99
175.99
176.99
176.97
7.06
12.27
10.55
12.97
7.55
12.76
5.05
9.16
1.04
1.04
1.04
7.17
13.89
361.51
373.78
384.33
397.30
404.85
417.61
422.66
431.82
432.86
433.90
434.94
442.11

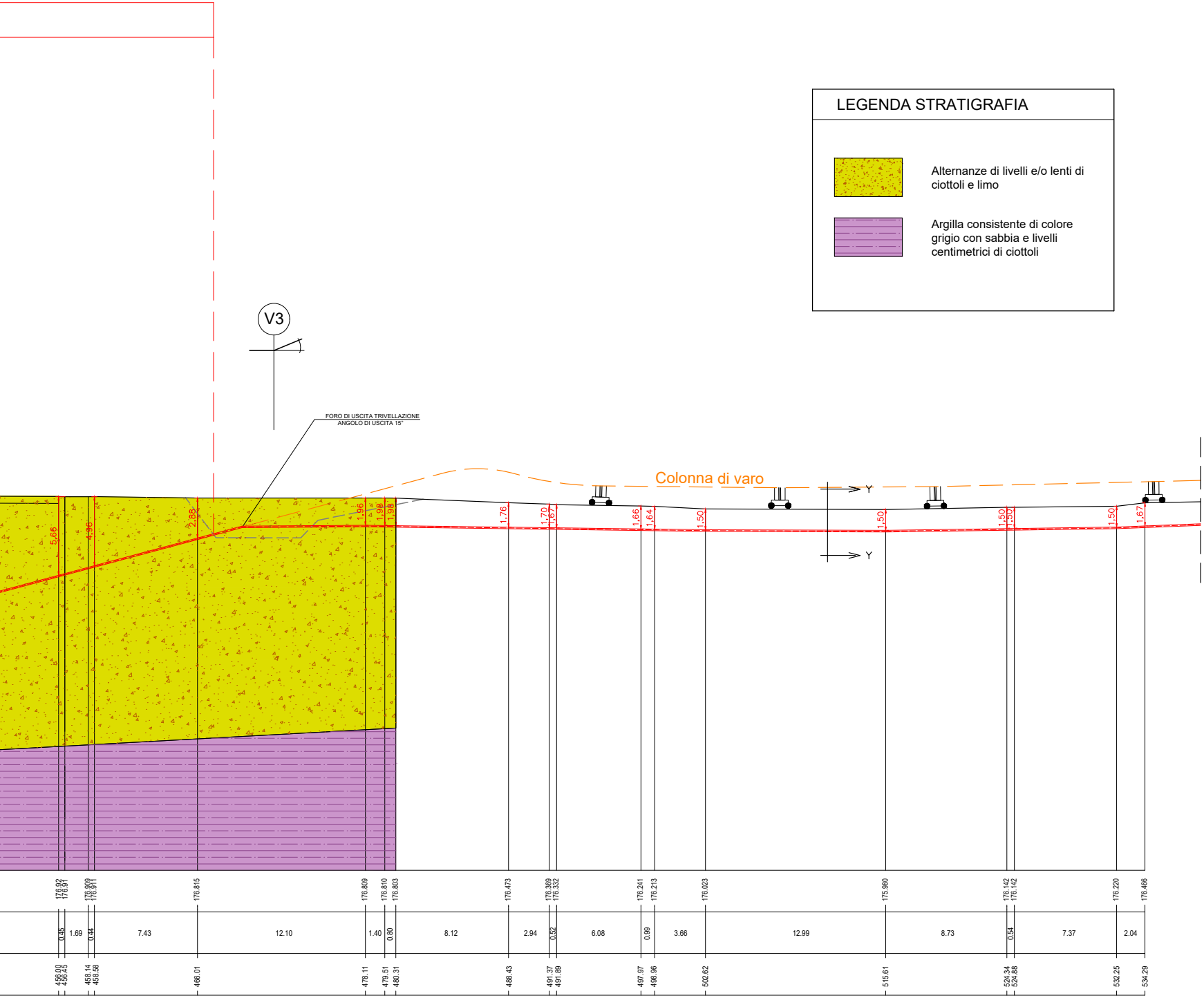
LEGENDA STRATIGRAFIA
Alternanze di livelli e/o lenti di ciottoli e limo
Argilla consistente di colore grigio con sabbia e livelli centimetrici di ciottoli
V3
FORO DI USCITA TRIVELLAZIONE
ANGOLO DI USCITA 15°
Colonna di varo
Y
Y
5,66
4,96
2,88
1,96
1,98
1,98
1,76
1,70
1,67
1,66
1,64
1,50
1,50
1,50
1,50
1,50
1,67
176.92
176.91
176.909
176.911
176.815
176.809
176.810
176.803
176.473
176.369
176.332
176.241
176.213
176.023
175.980
176.142
176.142
176.220
176.466
0.45
1.69
0.44
7.43
12.10
1.40
0.80
8.12
2.94
0.52
6.08
0.99
3.66
12.99
8.73
0.54
7.37
2.04
456.00
456.45
458.14
458.58
466.01
478.11
479.51
480.31
488.43
491.37
491.89
497.97
498.96
502.62
515.61
524.34
524.88
532.25
534.29

DISEGNI DI RIFERIMENTO	N.

CARATTERISTICHE T.O.C.

LUCE DI CALCOLO = 447.63 m

SVILUPPO TOTALE = 450.86 m

RAGGIO DI CURVATURA VERTICALE = 250.00 m

ANGOLO DI INGRESSO = 9° 00' 00"

ANGOLO DI USCITA = 15° 00' 00"

QUOTA INGRESSO = 182,14 m.s.l.m.

QUOTA USCITA = 177,67 m.s.l.m.

PARTICOLARE AREA COLONNA DI VARO SEZIONE A - A

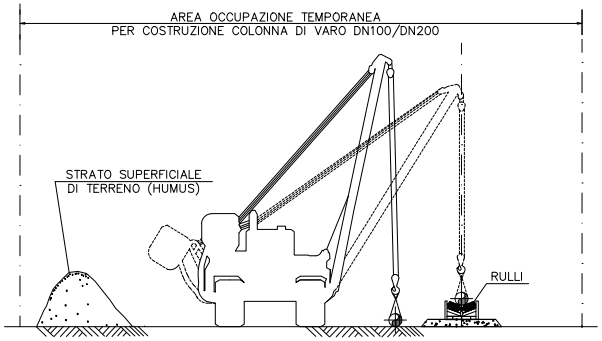
AREA OCCUPAZIONE TEMPORANEA
PER COSTRUZIONE COLONNA DI VARO DN100/DN200
STRATO SUPERFICIALE DI TERRENO (HUMUS)
RULLI

NOTE:

1 – Dovrà essere eseguito lo scotico e l'accantonamento dell'humus su tutte le aree di lavoro per uno spessore minimo di 0.5 m. Lo strato humico dovrà essere mantenuto separato dal materiale di risulta dello scavo mediante accantonamento separato a bordo pista.

2 – Lo strato di humus dovrà essere riportato su tutta l'area scoticata e livellato uniformandolo al terreno circostante. Le canalette di irrigazione presenti dovranno essere ripristinate nella loro funzione.

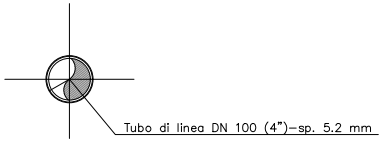
Tubo di linea DN 100 (4")–sp. 5.2 mm

SEZIONE X-X (IN TRIVELLAZIONE)

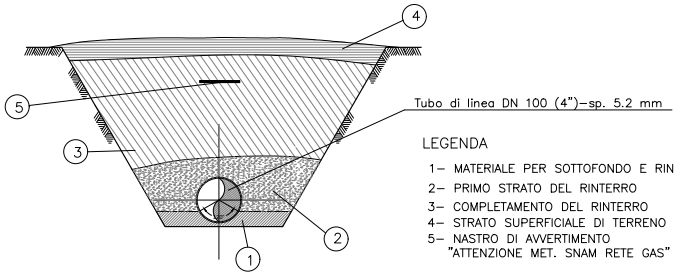
4
5
3
2
1
Tubo di linea DN 100 (4")–sp. 5.2 mm

LEGENDA
1– MATERIALE PER SOTTOFONDO E RINFIANCO
2– PRIMO STRATO DEL RINTERRO
3– COMPLETAMENTO DEL RINTERRO
4– STRATO SUPERFICIALE DI TERRENO
5– NASTRO DI AVVERTIMENTO "ATTENZIONE MET. SNAM RETE GAS"

SEZIONE Y-Y (SCAVO A CIELO APERTO)

Il presente disegno e' di proprieta' aziendale - La societa' tutelera' i propri diritti a termine di legge.

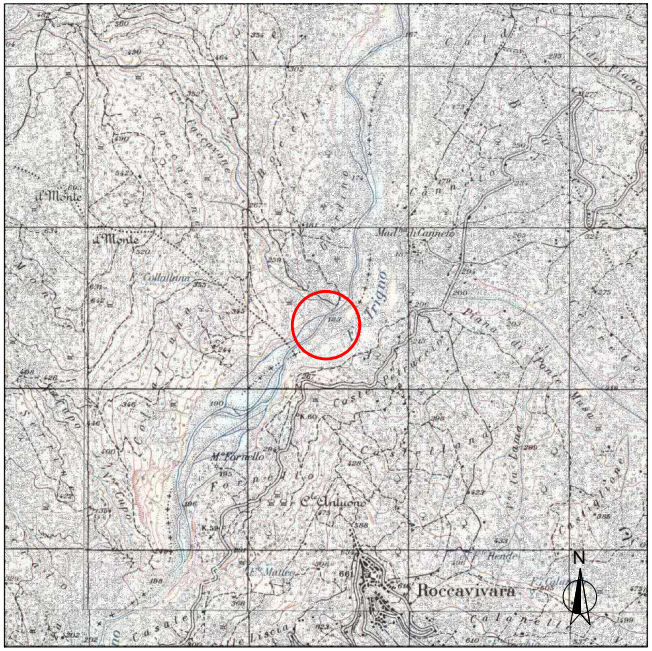
Roccavivara
Trigno
M.te Farinello
Collalduna
Mad. di Canneto
N

COROGRAFIA SCALA 1: 25.000 MONTEFALCONE NEL SANNIO F I.G.M. 154 IV SE

NOTE:
L'UBICAZIONE DEI SERVIZI INTERRATI RIPORTATI DEVE RITENERSI INDICATIVA, IN ATTESA DI RICEVERE INFORMAZIONI AGGIUNTIVE DAGLI ENTI GESTORI CONTATTATI. IN PARTICOLARE SONO STATI RIPORTATI I SOTTOSERVIZI SEGNALATI SU ELABORATI AS-BUILT IN POSSESSO DI SRG (Fonte: Software cartografico).
PRIMA DI INIZIARE GLI SCAVI, L'APPALTATORE DOVRÀ PROCEDERE ALLA INDIVIDUAZIONE DEI SERVIZI INTERRATI CONTATTANDO GLI ENTI INTERESSATI E MEDIANTE L'ESECUZIONE DI SAGGI OPPORTUNAMENTE UBICATI.
L'APPALTATORE RESTA SEMPRE RESPONSABILE DI EVENTUALI DANNI ARRECATI AI SERVIZI INDIVIDUATI, IN CONSEGUENZA DI ERRATO PICCHETTAMENTO DEGLI STESSI, COSÌ COME PREVISTO AL PUNTO 3.2 DEL CAPITOLATO GENERALE SCAVI SRG.

DOTT. ING. Civile Ambientale Jr Claudio DELL'ACQUA Anno Iscriz. 2008 Sezione B

INDICE	DATA	REVISIONI	DISEGN.	CONTR.	APPROV.
3	22/09/2025	EMISSIONE PER PUBBLICA UTILITA' – AGGIORNAMENTO	G.LOCANTORE	C.DELL'ACQUA	R.FESTA
2	11/10/2024	EMISSIONE PER PUBBLICA UTILITA'	G.LOCANTORE	C.DELL'ACQUA	R.FESTA
1	06/09/2024	EMISSIONE PER PERMESSI	G.LOCANTORE	C.DELL'ACQUA	R.FESTA

Disegno DSO–213384–03
Elemento WBS NQ/R24294/L01
Codice Tecnico

Metanodotti:
4160752 All.to al Comune di Celenza sul Trigno DN 100 (4") - Mop 75 bar
6250023 Der.ne per Trivento-Agnone DN 250 (10) - Mop 70 bar
Realizzazioni Varianti per rifacimento attraversamento Fiume Trigno (EAM55675)
nel Comune di Celenza sul Trigno (CH)

Indice ~~0~~ ~~1~~ ~~2~~ 3
Scala 1: 200
Fg. 1 di 1

PROFILO CONDOTTA T.O.C.

sostituisce il ....
sostituito dal ....