DATI TECNICI FUNZIONALI	VERTICI	
	DISTANZE INCLINATE PROGRESSIVE (m)	
	LETTO DI POSA	
	RIPRISTINI MORFOLOGICI	
	ATTRAVERSAMENTI	
	POSTI DI MISURA, GIUNTI ISOLANTI	
	SFIATI	
	PROTEZIONI MECCANICHE E LUNGHEZZE	
	PEZZI SPECIALI IN LINEA	
	TIPO TUBAZIONE E LUNGHEZZE	
	IMPIANTI	
	CONFINI AMMINISTRATIVI	

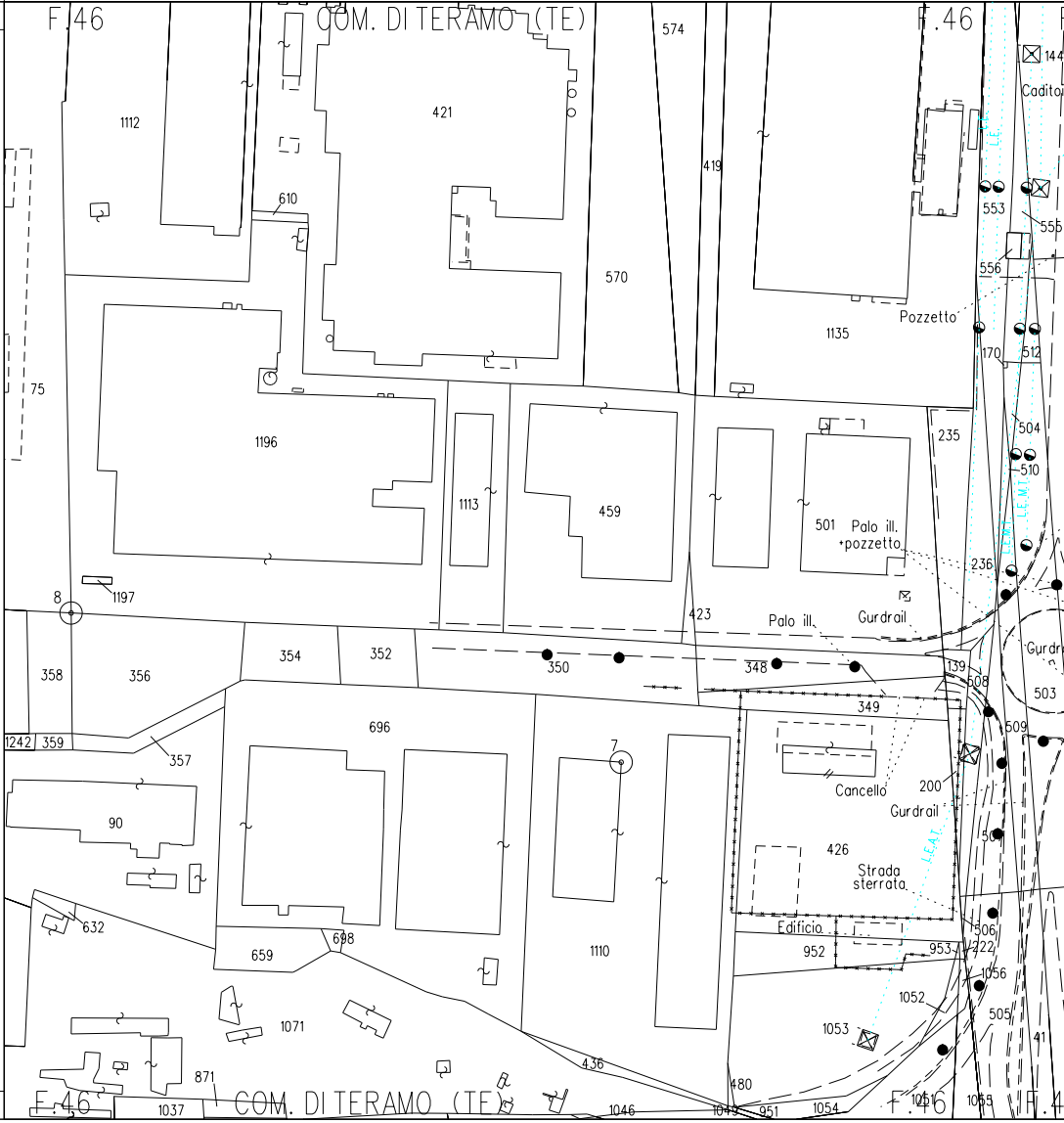
F.46
COM. DI TERAMO (TE)
574
F.46
144
Cadito
1112
421
419
610
553
555
570
556
Pozzetto
1135
170
512
75
1196
235
504
510
L.E.M.T.
1113
459
501
Palo ill.
+pozzetto
236
8
1197
423
Palo ill.
Gurdrail
Gurdr
358
356
354
352
350
348
139
508
349
503
1242
359
357
696
7
509
Cancello
200
Gurdrail
90
426
50
Strada
sterrata
L.E.A.T.
506
632
698
659
1110
Edificio
952
953
222
1056
1052
505
1071
1053
41
871
436
480
F.46
1037
COM. DI TERAMO (TE)
1046
1049
951
1054
F.46
1051
1055
F.4

DATI CARATTERISTICI

DATI DI COSTRUZIONE

PRESSIONE DI PROGETTO 75.0 bar
PRESSIONE MASSIMA DI ESERCIZIO (MOP) 75.0
GRADO DI UTILIZZAZIONE DICHIARATO f - 0.57
DIAMETRO PREVALENTE = 150.0 (DN)

REALIZZATO IN CONFORMITA' AL D.M. 17/04/2008
CONFORMITA' AL D.M NUMERO
PER MODIFICHE REALIZZATE SUCCESSIVAMENTE

RIVESTIMENTO GIUNTI DI SALDATURA

FASCE TERMORESTRINGENTI

DATI GENERALI

DN 150 SP 7.1 [UNI-EN] 9960.00 m

LUNGHEZZA TOTALE TRONCO 9960.00 m.

FASE EMISSIONE per Permessi

PLANIMETRIA 1:2000

CONFINI AMMINISTRATIVI

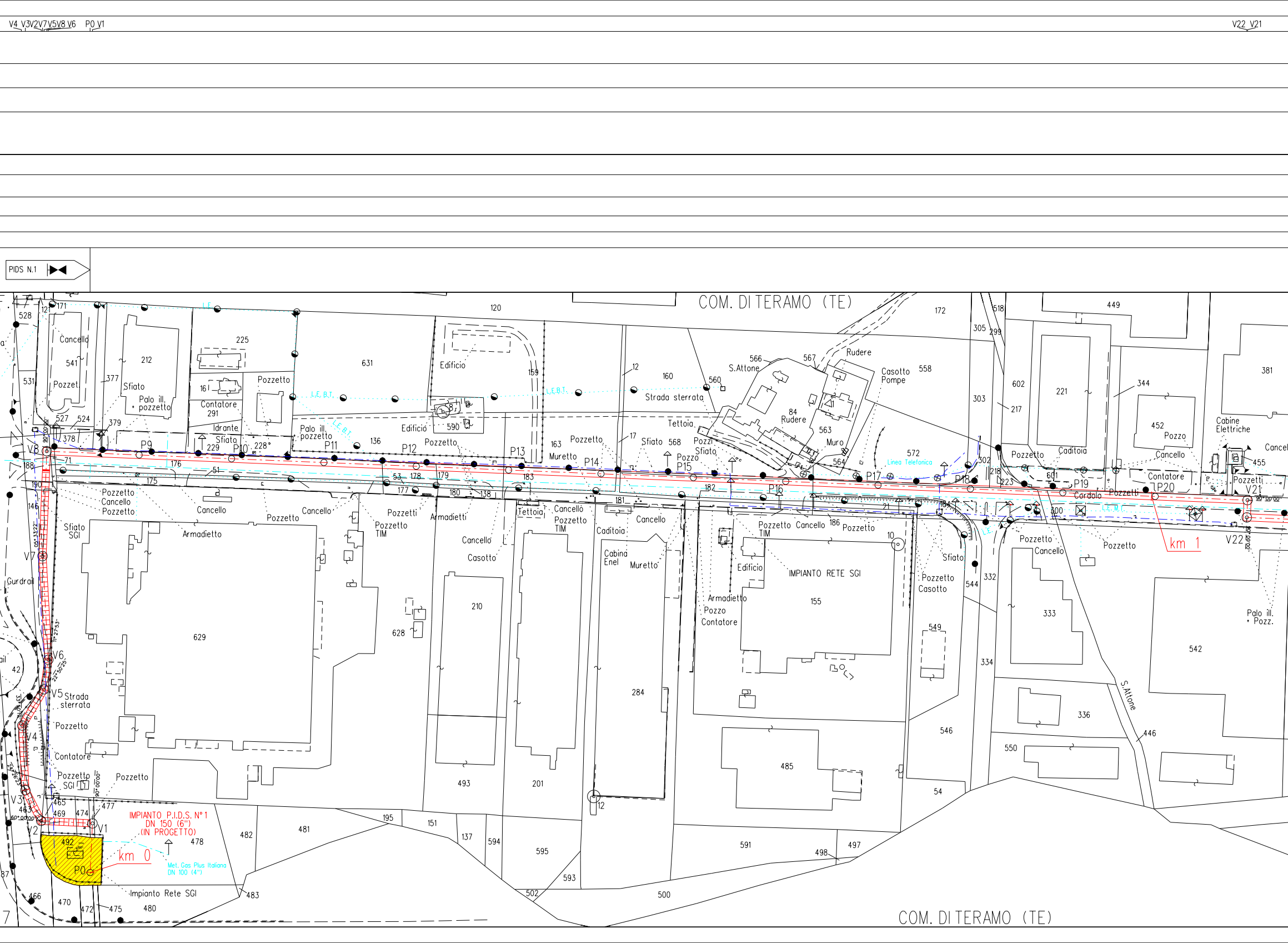
V4 V3V2V7V5V8 V6 P0 V1
V22 V21
PIDS N.1
COM. DI TERAMO (TE)
IMPIANTO P.I.D.S. N° 1
DN 150 (6")
(IN PROGETTO)
km 0
km 1
Met. Gas Plus Italiana
DN 100 (4")
Impianto Rete SGI
IMPIANTO RETE SGI
Strada sterrata
S.Attone
Rudere
Casotto Pompe
Cabine Elettriche
Linea Telefonica
L.E.B.T.
L.E.
Cabina Enel
Muretto
Tettoia
Edificio
Cancello
Pozzetto
Pozzetto TIM
Armadietto
Armadietti
Sfiato
Sfiato SGI
Pozzetto SGI
Contatore
Idrante
Palo ill. pozzetto
Palo ill. + Pozz.
Caditoia
Casotto
Cordolo
Pozzo
Muro
Gurdrail
P9
P10
P11
P12
P13
P14
P15
P16
P17
P18
P19
P20
V1
V2
V3
V4
V5
V6
V7
V8
V21
V22
120
172
449
528
171
541
531
212
225
631
159
160
560
566
567
558
305
299
518
602
221
344
381
303
217
452
455
527
524
379
377
161
291
229
228°
136
590
163
17
568
84
563
564
572
302
218
223
601
500
378
188
190
146
176
51
175
53
178
179
177
180
138
183
181
182
186
21
10
629
628
210
284
155
333
542
549
544
332
334
336
446
546
550
54
493
201
485
42
492
465
469
474
477
463
478
482
481
195
151
137
594
595
593
502
500
591
498
497
466
470
472
475
480
483
90°00'00"
60°00'00"
11°27'53"
32°50'25"

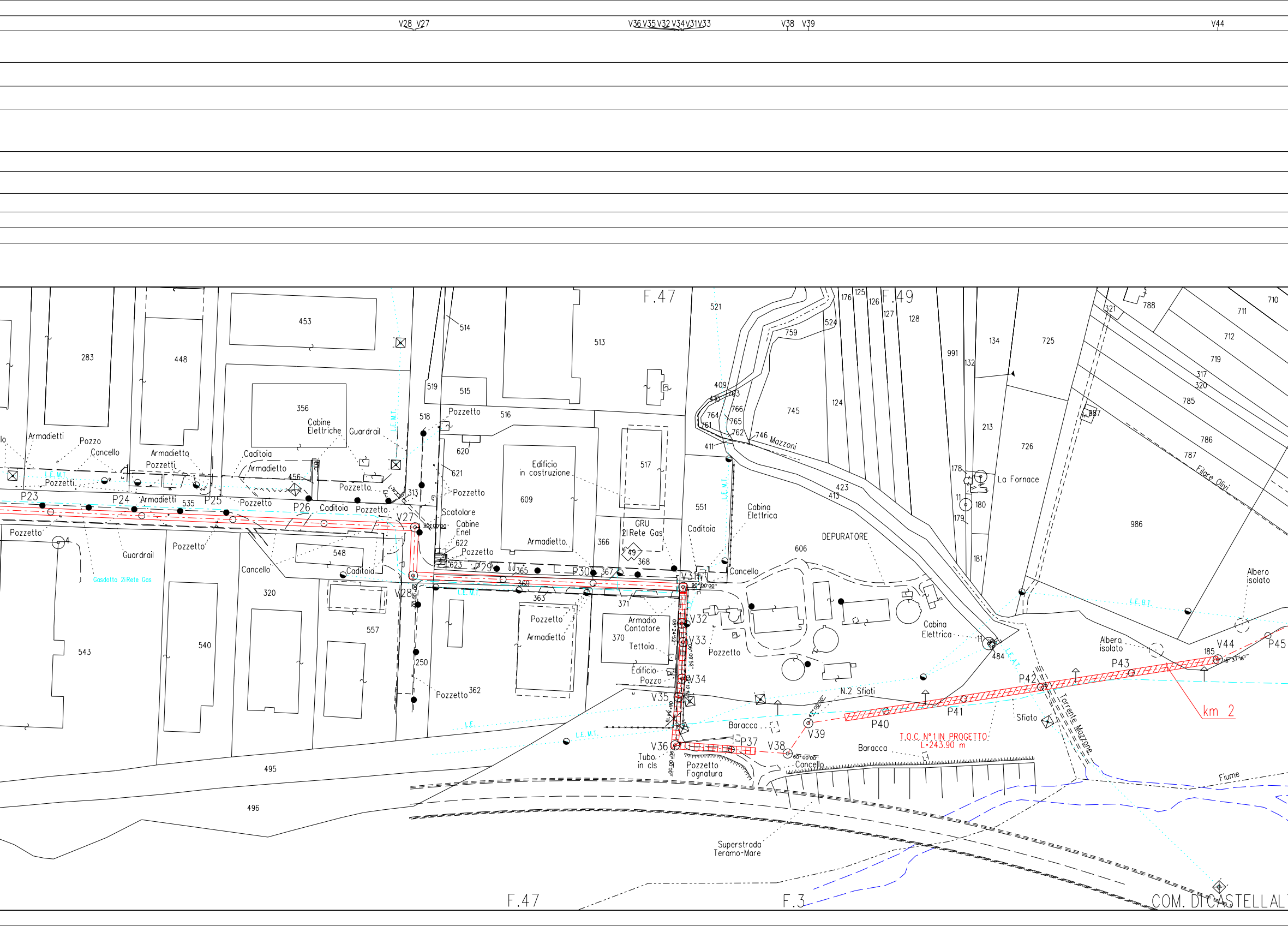
V28 V27
V36 V35 V32 V34 V31 V33
V38 V39
V44
F.47
F.49
F.47
F.3
COM. DI CASTELLAL
P23
P24
P25
P26
V27
P29
P30
V31
V28
V32
V33
V34
V35
V36
P37
V38
V39
P40
P41
P42
P43
V44
P45
km 2
T.O.C. N°1 IN PROGETTO
L=243.90 m
90°00'00"
60°00'00"
Armadietti
Pozzo
Cancello
Armadietto
Pozzetti
Caditoia
Armadietto
Cabine Elettriche
Guardrail
Pozzetto
Scatolare
Cabine Enel
Edificio in costruzione
Armadietto
GRU 2i Rete Gas
Cabina Elettrica
DEPURATORE
Mazzoni
La Fornace
Filare Olivi
Albero isolato
Armadio Contatore
Tettoia
Edificio Pozzo
Pozzetto
N.2 Sfiati
Sfiato
Baracca
Tubo in cls
Pozzetto Fognatura
Cancello
Torrente Mazzone
Fiume
Superstrada Teramo-Mare
Gasdotto 2i Rete Gas
L.E.M.T.
L.E.B.T.
L.E.A.T.
L.E.
283
448
453
356
456
535
548
320
543
540
557
495
496
514
513
519
515
518
516
620
621
609
313
622
623
365
369
363
366
367
368
371
370
362
250
517
521
524
759
409
410
763
764
765
766
761
762
746
411
745
124
176
125
126
127
128
423
413
551
606
991
132
134
725
213
726
178
11
180
179
181
484
986
321
788
711
710
712
719
317
320
785
786
787
987
185

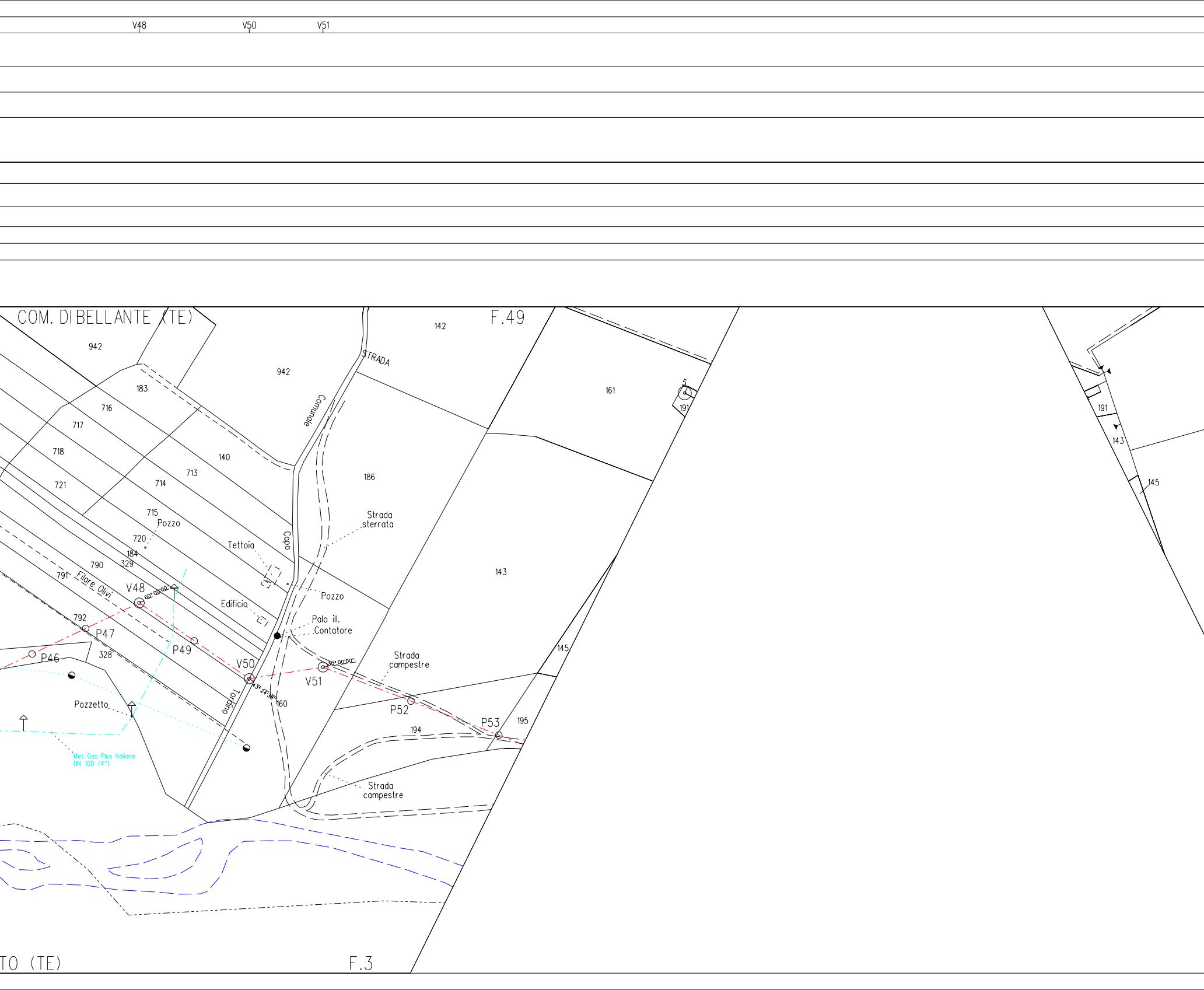
V48
V50
V51
COM. DI BELLANTE (TE)
F.49
942
942
142
183
716
717
718
721
140
713
714
715
Pozzo
720
184
329
790
791
Filare Olivi
792
328
STRADA
Comunale
Capo
Torrino
186
Strada sterrata
Tettoia
Pozzo
Edificio
Palo ill.
Contatore
V48
60°00'00"
P47
P46
P49
V50
43°24'36"
V51
30°00'00"
160
Strada campestre
P52
P53
194
195
Pozzetto
Met. Gas Plus Italiana DN 100 (4")
Strada campestre
161
191
143
145
191
143
145
TO (TE)
F.3

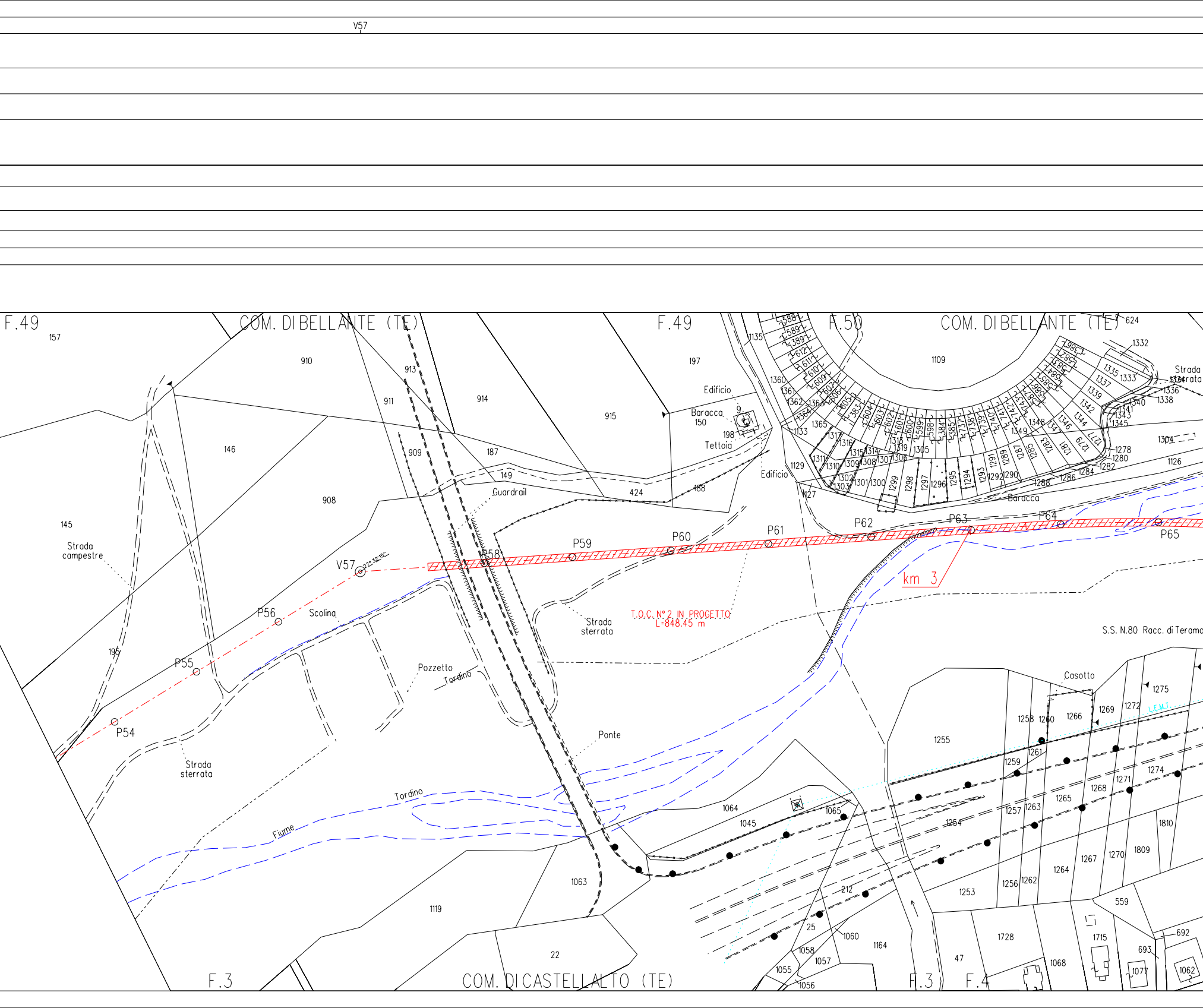
V57
F.49
COM. DI BELLANTE (TE)
F.49
F.50
COM. DI BELLANTE (TE)
Strada campestre
Strada sterrata
Scolina
Pozzetto
Tordino
Guardrail
Edificio
Baracca
Tettoia
Edificio
Baracca
Strada sterrata
Ponte
Tordino
Fiume
Casotto
T.O.C. N° 2 IN PROGETTO
L=848.45 m
km 3
S.S. N.80 Racc. di Teramo
Strada sterrata
P54
P55
P56
V57
P58
P59
P60
P61
P62
P63
P64
P65
F.3
COM. DI CASTELLALTO (TE)
F.3
F.4
157
910
913
911
914
915
197
1109
146
145
908
909
187
149
424
188
195
1135
1360
1361
1362
1364
1133
1365
1129
1127
1332
1333
1335
1337
1339
1342
1344
1346
1336
1338
1340
1341
1343
1345
1304
1126
1278
1280
1282
1284
1286
1288
624
1255
1258
1260
1266
1269
1272
1275
1259
1261
1257
1263
1265
1268
1271
1274
1254
1810
1064
1045
1065
1063
1119
22
212
25
1060
1058
1057
1055
1056
1164
47
1253
1256
1262
1264
1267
1270
1809
559
1728
1068
1715
693
692
1077
1062

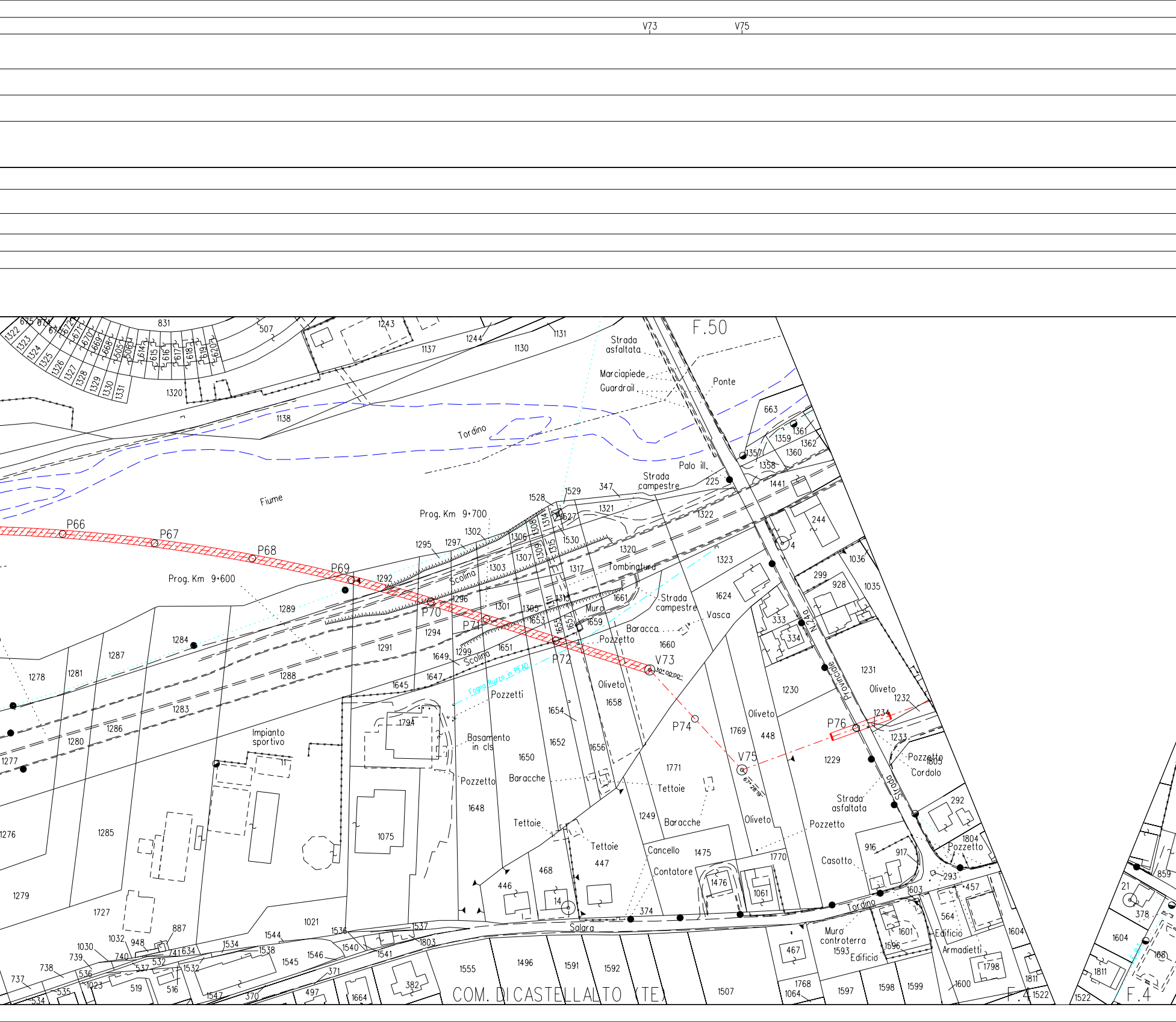
V73
V75
F.50
Strada asfaltata
Marciapiede
Guardrail
Ponte
Tordino
Fiume
Palo ill.
Strada campestre
Prog. Km 9+700
Prog. Km 9+600
P66
P67
P68
P69
P70
P71
P72
V73
P74
V75
P76
Scolina
Tombinatura
Muro
Strada campestre
Vasca
Baracca
Pozzetto
Oliveto
Fogna Ruzzo in PE 80
Pozzetti
Basamento in cls
Impianto sportivo
Pozzetto
Baracche
Tettoie
Tettoie
Tettoie
Baracche
Cancello
Contatore
Oliveto
Oliveto
Oliveto
Strada Provinciale N.24a
Strada asfaltata
Pozzetto
Cordolo
Pozzetto
Casotto
Muro controterra
Edificio
Edificio
Armadietti
Salara
Tordino
COM. DI CASTELLALTO (TE)
F.4
F.4
1322
1323
1324
1325
1326
1327
1328
1329
1330
1331
831
507
1243
1244
1131
1137
1130
1320
1138
663
1361
1359
1362
1360
1357
1358
1441
225
347
1528
1529
1527
1321
1322
244
1036
1035
299
928
1530
1320
1317
1323
1624
333
334
1295
1297
1302
1306
1307
1308
1309
1314
1315
1303
1292
1296
1301
1305
1653
1311
1313
1661
1659
1652
1657
1289
1294
1284
1291
1649
1299
1651
1660
1231
1287
1278
1281
1288
1645
1647
1658
1230
1232
1234
1233
1229
1283
1794
1654
1769
448
1286
1280
1277
1650
1652
1656
1771
1805
292
1276
1285
1075
1648
1249
1804
916
917
293
457
1279
1727
887
1032
948
1030
739
740
634
1534
1538
1544
1021
1536
1537
1803
1540
1541
1545
1546
371
468
446
14
447
1475
1476
1061
1770
374
1603
564
1601
1596
1593
467
1604
1798
738
536
537
532
741
1532
737
535
534
1023
519
516
1547
370
497
1664
382
1555
1496
1591
1592
1507
1768
1064
1597
1598
1599
1600
1811
1522
859
21
378
1604
168
1811
1522

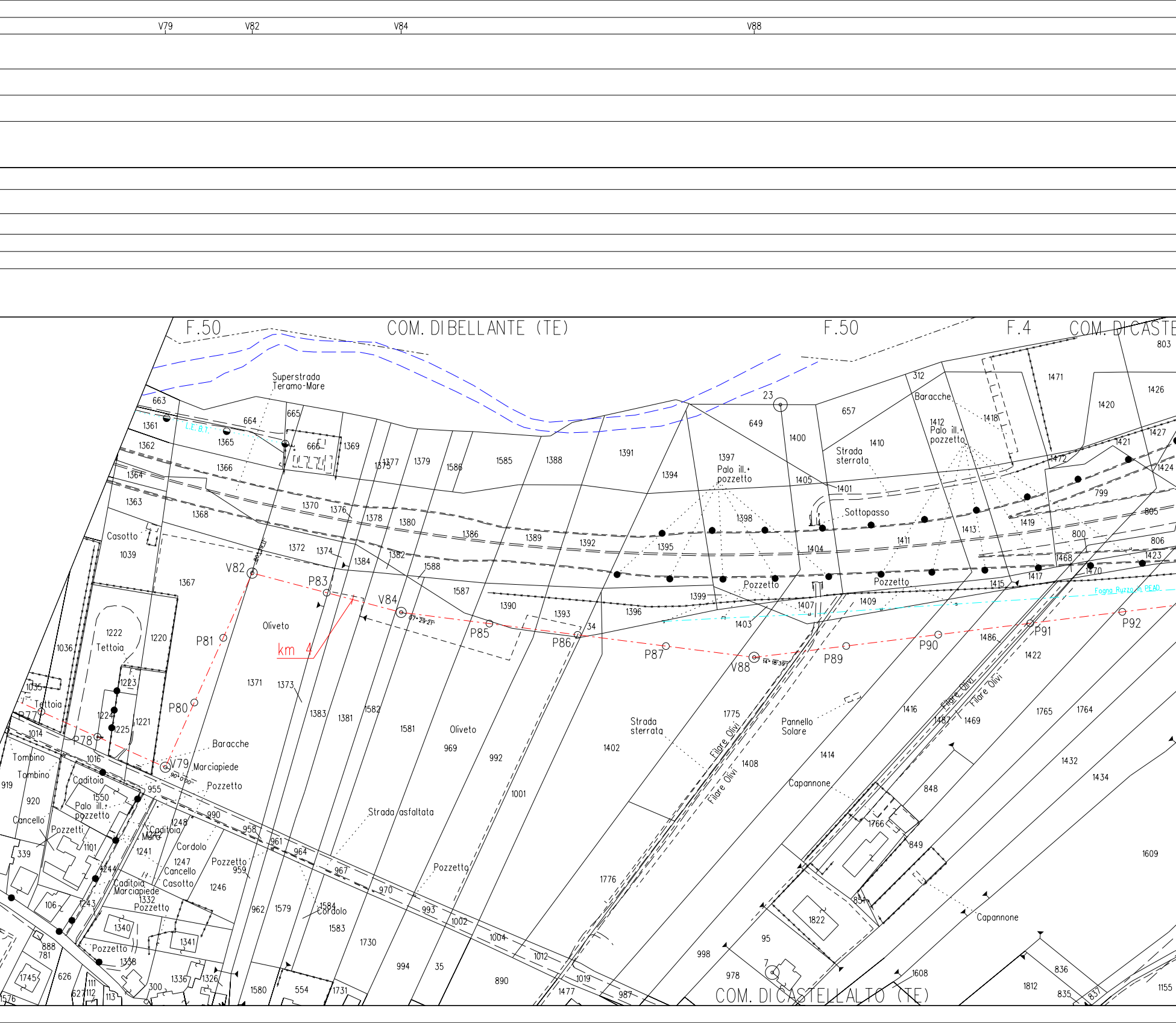
V79
V82
V84
V88
F.50
COM. DI BELLANTE (TE)
F.50
F.4
COM. DI CASTE
Superstrada Teramo-Mare
L.E.B.T.
Baracche
Palo ill.+ pozzetto
Strada sterrata
Sottopasso
Pozzetto
Fogna Ruzzo in PEAD
Casotto
Tettoia
Oliveto
km 4
P77
P78
V79
P80
P81
V82
P83
V84
P85
P86
P87
V88
P89
P90
P91
P92
Tombino
Caditoia
Marciapiede
Cancello
Pozzetti
Cordolo
Strada asfaltata
Filare Olivi
Pannello Solare
Capannone
COM. DI CASTELLALTO (TE)

V94 V95 V97 V98 V100 V101

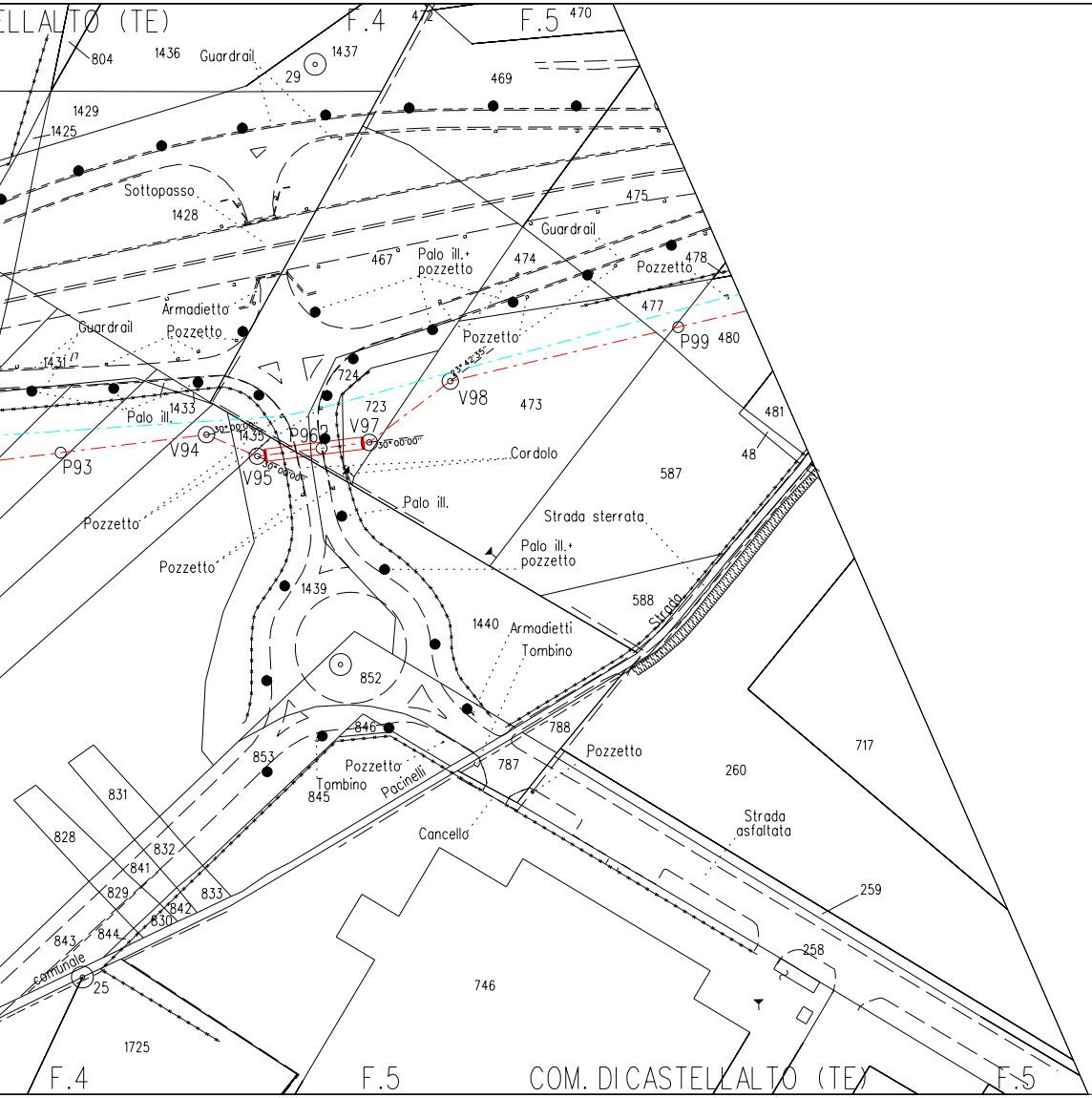
LLALTO (TE)
F.4
472
F.5
470
804
1436
Guardrail
1437
29
469
1429
1425
Sottopasso
1428
475
Guardrail
467
Palo ill.+
pozzetto
474
Pozzetto
478
Armadietto
Pozzetto
477
Guardrail
Pozzetto
P99
480
1431
724
V98
473
Palo ill.
1433
723
V97
481
P93
V94
1435
P96
V95
Cordolo
48
587
Pozzetto
Palo ill.
Strada sterrata
Palo ill.+
pozzetto
Pozzetto
1439
588
Strada
1440
Armadietti
Tombino
852
846
788
Pozzetto
717
853
787
260
Pozzetto
Tombino
845
Pacinelli
831
Cancello
Strada
asfaltata
828
832
841
829
833
842
830
259
843
844
258
comunale
25
746
1725
F.4
F.5
COM. DI CASTELLALTO (TE)
F.5

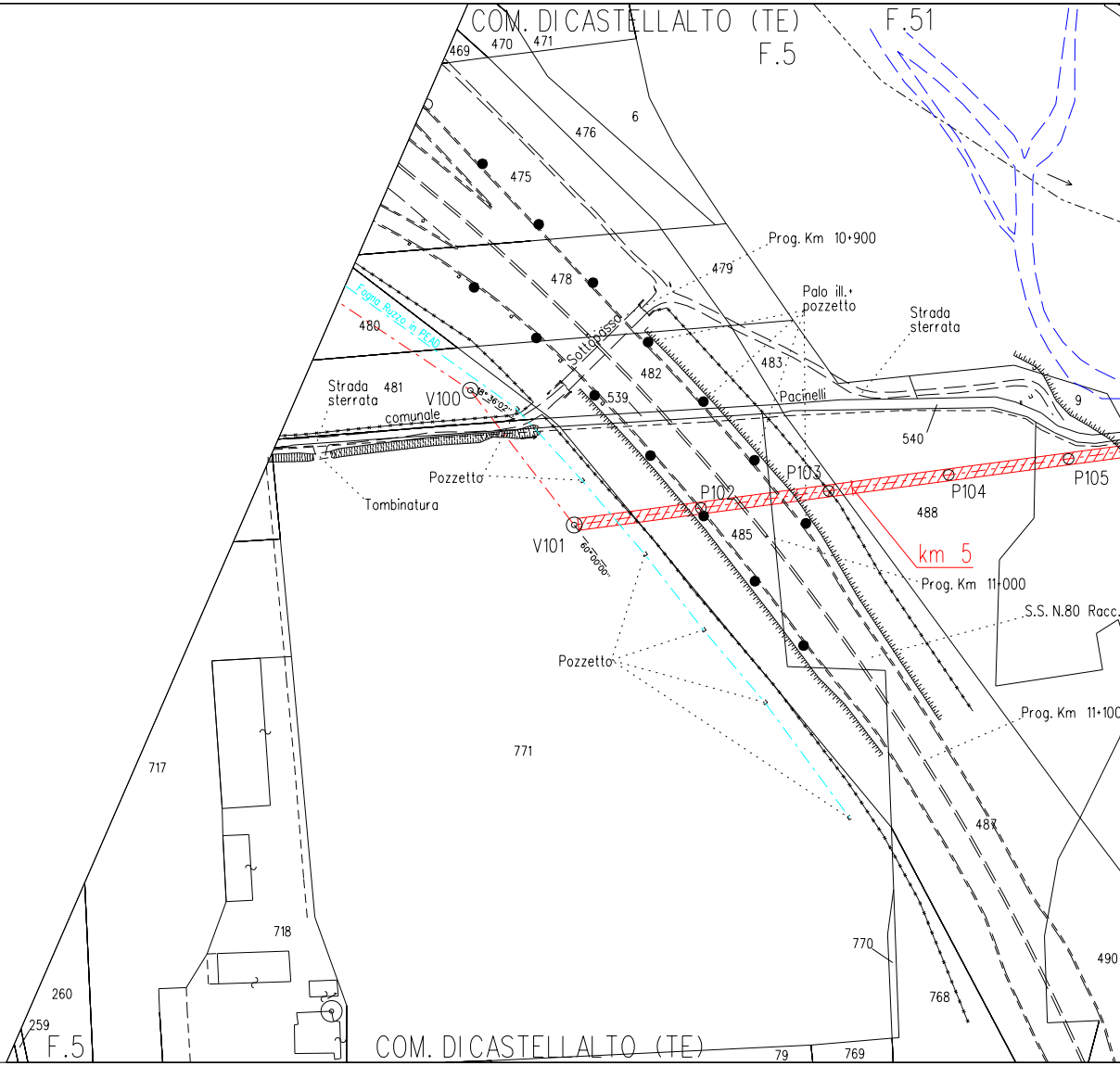
COM. DI CASTELLALTO (TE)
F.51
F.5
469
470
471
6
476
475
Prog. Km 10+900
479
478
Palo ill.+
pozzetto
Strada
sterrata
Fogna Ruzzo in PEAD
480
Sottopasso
483
482
Strada
sterrata
481
V100
comunale
539
Pacinelli
9
540
Pozzetto
Tombinatura
P102
P103
P104
P105
488
V101
485
km 5
Prog. Km 11+000
S.S. N.80 Racc.
Pozzetto
771
Prog. Km 11+100
717
487
718
770
490
260
768
259
F.5
COM. DI CASTELLALTO (TE)
79
769

V111

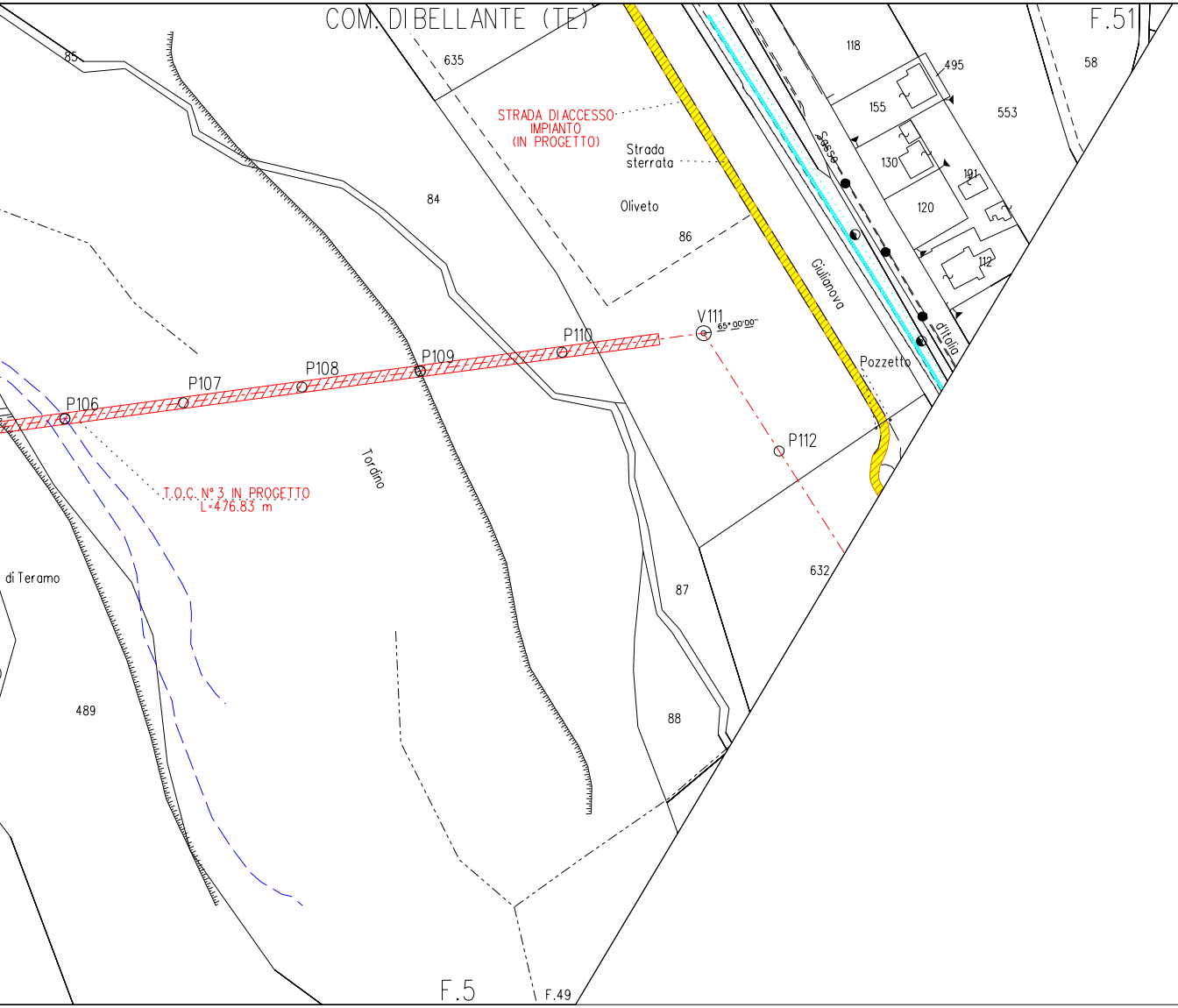
COM. DI BELLANTE (TE)
F.51
F.5
F.49
635
85
84
86
87
88
118
155
130
120
191
112
495
553
58
489
632
STRADA DI ACCESSO
IMPIANTO
(IN PROGETTO)
Strada
sterrata
Oliveto
Sasso
Giulianova
d'Italia
Pozzetto
V111
65° 00'00"
P106
P107
P108
P109
P110
P112
T.O.C. N° 3 IN PROGETTO
L=476.83 m
Tordino
di Teramo

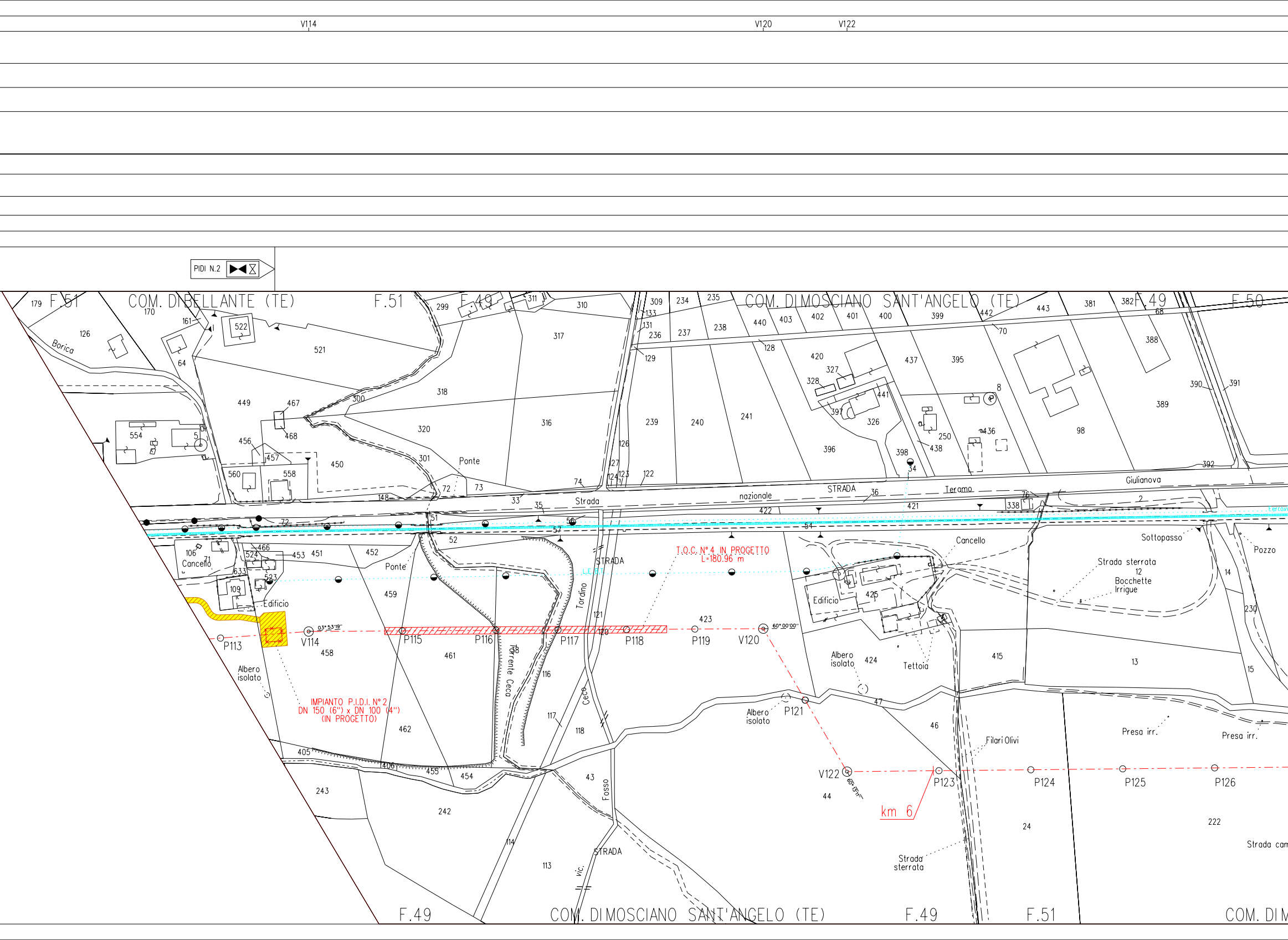
V114
V120
V122
PIDI N.2
COM. DI BELLANTE (TE)
F.51
F.49
F.50
COM. DI MOSCIANO SANT'ANGELO (TE)
COM. DI M
Borica
Strada nazionale
STRADA Teramo Giulianova
Ponte
Cancello
Edificio
Albero isolato
Torrente Ceca
Tordino
Fosso
STRADA vic.
T.O.C. N° 4 IN PROGETTO
L=180.96 m
IMPIANTO P.I.D.I. N° 2
DN 150 (6") x DN 100 (4")
(IN PROGETTO)
03° 53'19"
60° 00'00"
60° 15'...
P113
V114
P115
P116
P117
P118
P119
V120
P121
V122
P123
P124
P125
P126
km 6
Tettoia
Filari Olivi
Strada sterrata
Sottopasso
Pozzo
Strada sterrata
12
Bocchette Irrigue
Presa irr.
Strada com

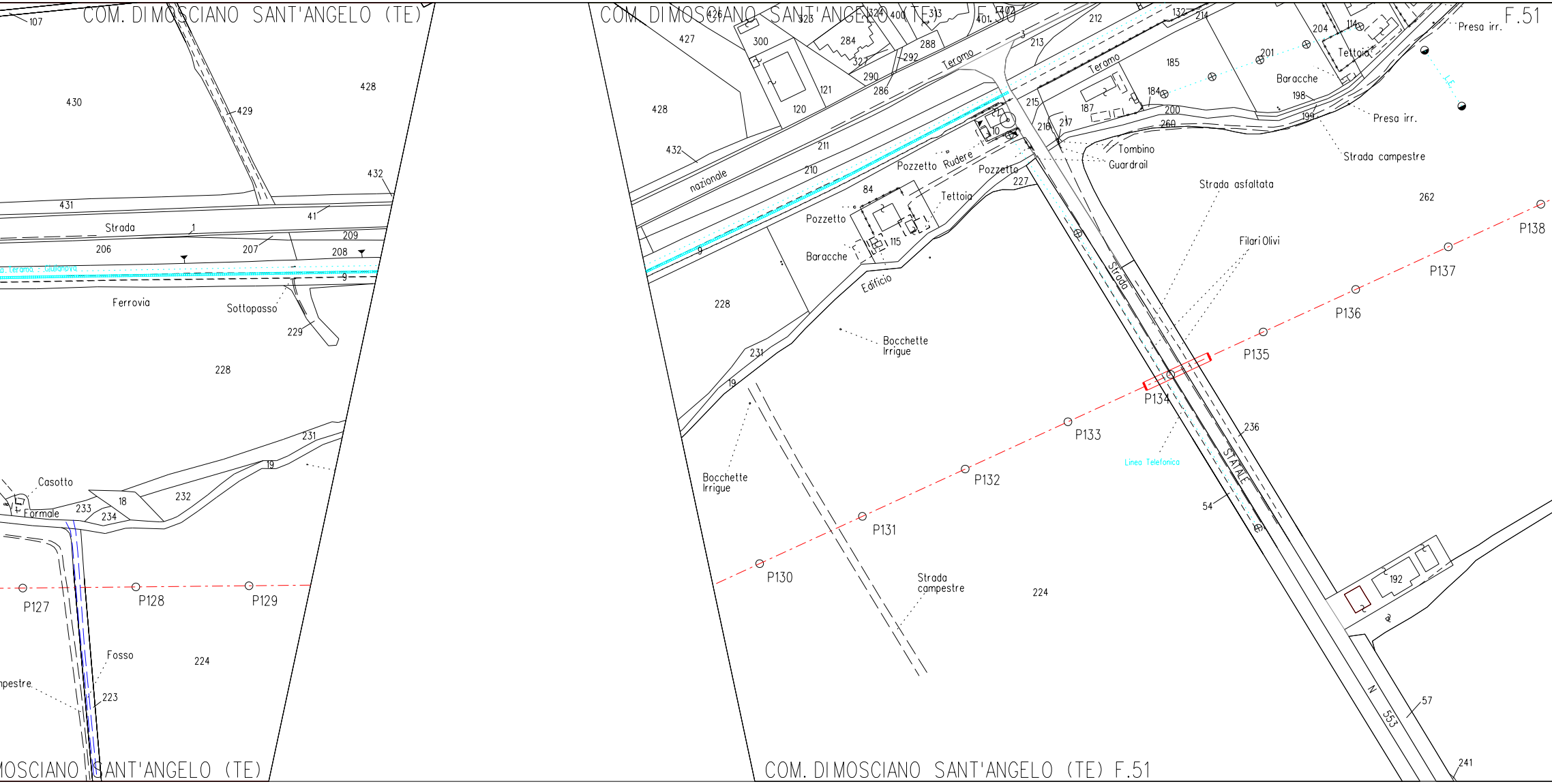
107
COM. DI MOSCIANO SANT'ANGELO (TE)
430
429
428
432
431
41
Strada
1
206
207
209
208
a. Teramo - Giulianova
9
Ferrovia
Sottopasso
229
228
231
19
Casotto
Formale
233
18
234
232
P127
P128
P129
Fosso
224
mpestre
223
MOSCIANO SANT'ANGELO (TE)
COM. DI MOSCIANO SANT'ANGELO (TE) F.50
426
323
324
400
313
402
401
427
300
284
327
288
292
290
286
121
120
428
Teramo
3
213
212
132
214
432
nazionale
211
210
215
216
217
187
184
185
201
204
114
Tettoia
Baracche
198
199
200
260
Presa irr.
F.51
L.E.
Presa irr.
Strada campestre
Tombino
Guardrail
Pozzetto
Rudere
Pozzetto
227
84
Tettoia
Pozzetto
115
Baracche
Edificio
9
228
Strada asfaltata
262
Filari Olivi
P138
P137
P136
P135
P134
Strada
Bocchette Irrigue
231
19
P133
236
STATALE
Linea Telefonica
54
P132
Bocchette Irrigue
P131
P130
Strada campestre
224
192
N 553
57
241
COM. DI MOSCIANO SANT'ANGELO (TE) F.51

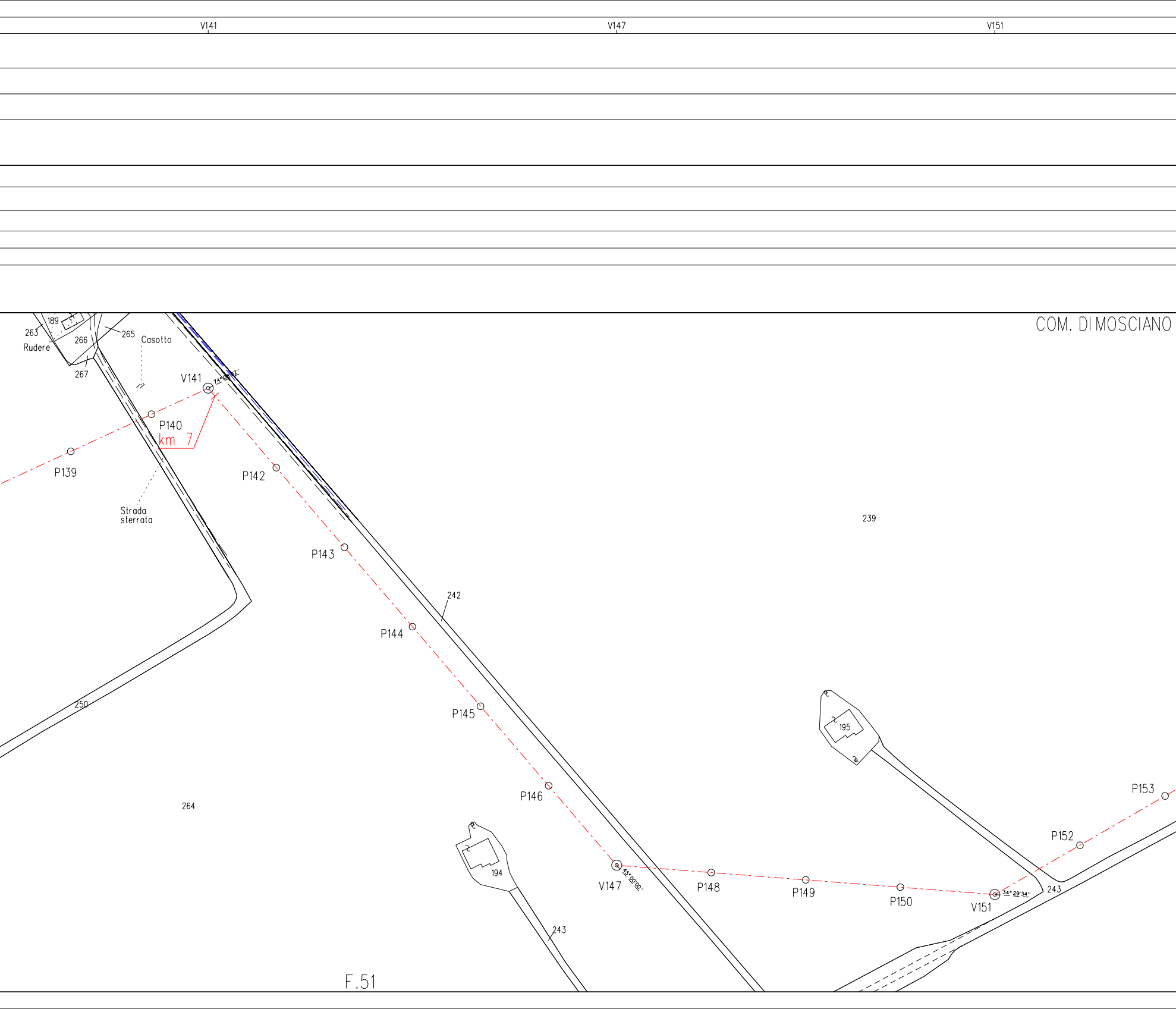
V141
V147
V151
COM. DI MOSCIANO
263
189
266
265
Casotto
Rudere
267
V141
74° 08' 02''
P140
km 7
P139
P142
Strada sterrata
P143
239
242
P144
250
P145
195
264
P146
P153
P152
194
V147
45° 00' 00''
P148
P149
P150
V151
34° 29' 34''
243
243
F.51


V164
SANT'ANGELO (TE) F.51
154
145
156
145
196
COM. DI MOSCIANO SANT'ANGELO (TE) F.52
145
156
140
146
152
160
km 8
P154
P155
P156
249
248
245
P157
P158
P159
P160
P161
P162
P163
V164
19°39'31"
153
249
159
161
248
245
COM. DI MOSCIANO SANT'ANGELO (TE) F.51
F.51
COM. DI MOSCIANO SANT'ANGELO (TE) F.52
157
158

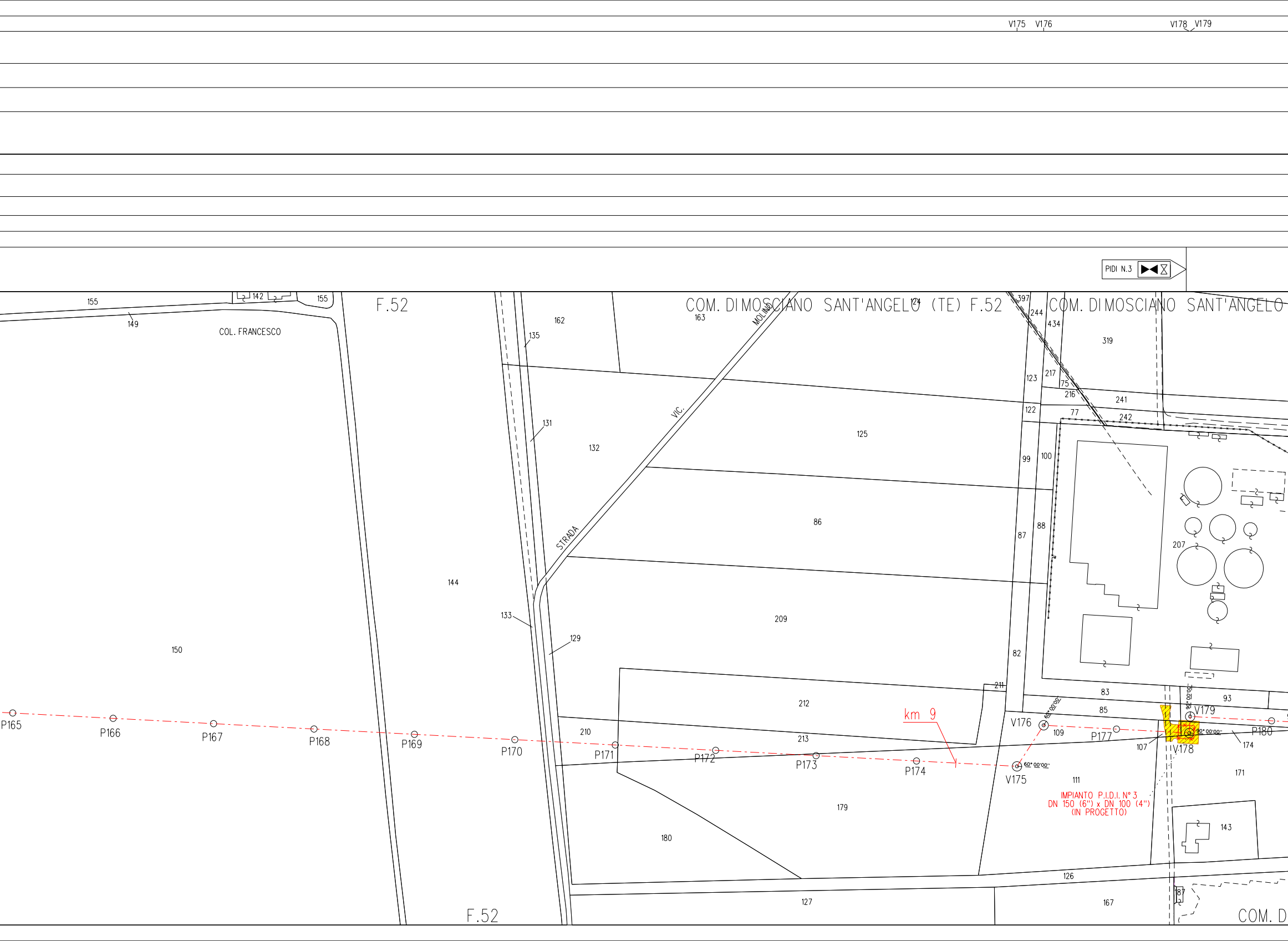
V175
V176
V178
V179
PIDI N.3
F.52
COM. DI MOSCIANO SANT'ANGELO (TE) F.52
COM. DI MOSCIANO SANT'ANGELO
COL. FRANCESCO
STRADA VIC. MOLINO
km 9
IMPIANTO P.I.D.I. N° 3
DN 150 (6") x DN 100 (4")
(IN PROGETTO)
P165
P166
P167
P168
P169
P170
P171
P172
P173
P174
V175
V176
P177
V178
V179
P180
60° 00'00"
90° 00'00"
155
142
149
150
144
135
131
133
129
132
162
163
125
86
209
212
213
210
179
180
127
126
167
87
82
88
99
100
122
123
217
75
216
77
241
242
244
434
397
124
319
207
211
83
85
93
109
107
111
174
171
143
187
F.52
COM. D

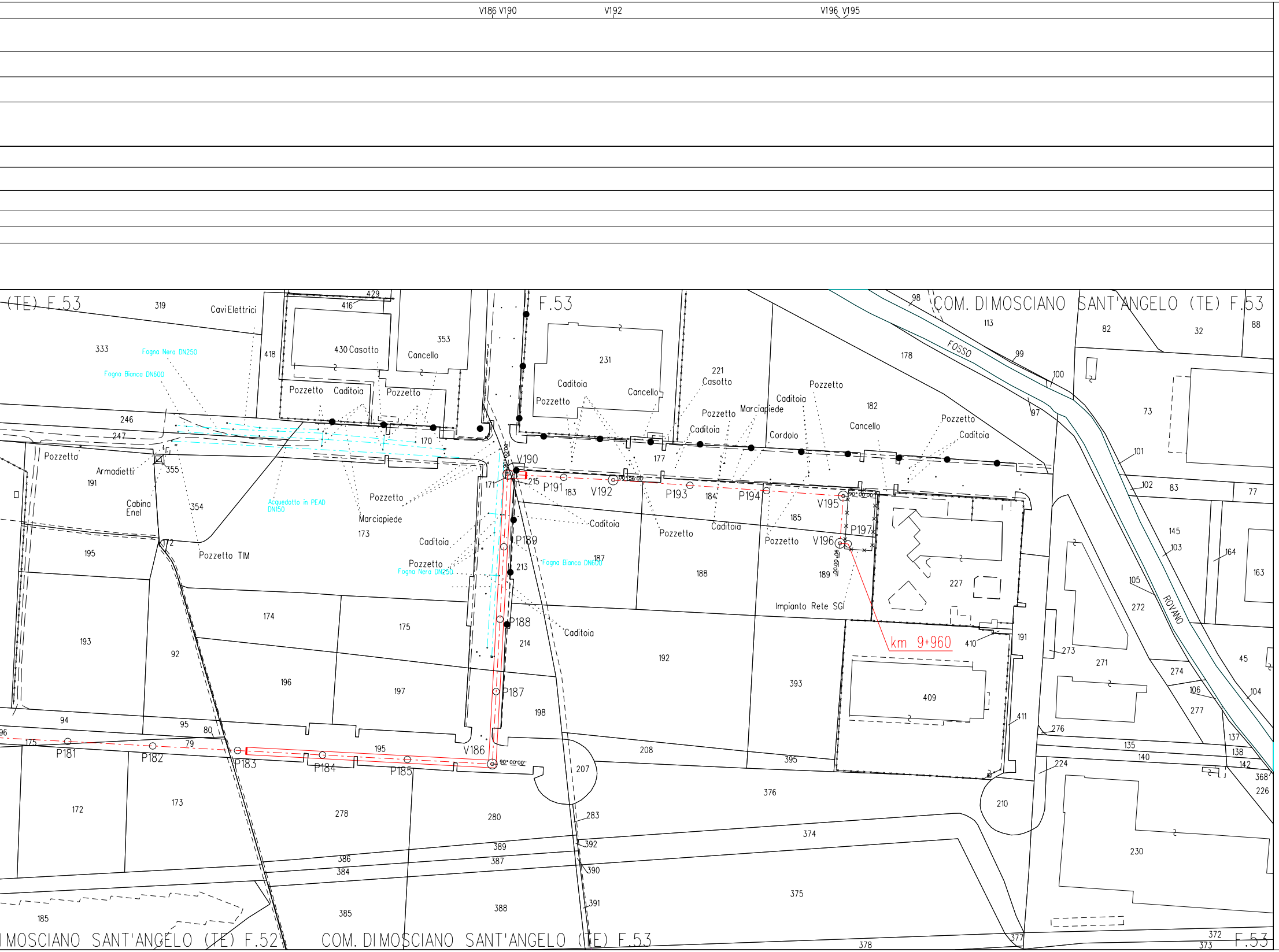
V186 V190
V192
V196 V195
(TE) F.53
F.53
COM. DIMOSCIANO SANT'ANGELO (TE) F.53
IMOSCIANO SANT'ANGELO (TE) F.52
COM. DIMOSCIANO SANT'ANGELO (TE) F.53
F.53
FOSSO
ROVANO
km 9+960
Fogna Nera DN250
Fogna Bianca DN600
Acquedotto in PEAD DN150
Fogna Bianca DN600
Fogna Nera DN250
Cavi Elettrici
430 Casotto
Cancello
Pozzetto
Caditoia
Armadietti
Cabina Enel
Pozzetto TIM
Marciapiede
221 Casotto
Cordolo
Impianto Rete SGI
90° 00'00"
V190
V192
V195
V196
V186
P181
P182
P183
P184
P185
P187
P188
P189
P191
P193
P194
P197
319
333
246
247
191
195
193
94
95
80
79
175
172
173
92
174
196
197
198
278
280
389
387
386
384
385
388
185
416
429
418
353
170
355
354
172
173
171
215
213
214
231
177
183
184
185
187
188
189
192
208
207
283
392
390
391
376
374
375
378
377
393
395
409
410
411
227
191
210
178
182
98
113
99
100
97
82
32
88
73
101
102
83
77
145
103
164
163
105
272
273
271
274
106
277
104
45
276
135
140
137
138
142
368
226
224
230
372
373

LEGENDA

GASDOTTO IN PROGETTO

GASDOTTI IN ESERCIZIO

CONDOTTE DI ALTRO UTENTE

⊙ V1 Vertice

○ P2 Picchetto

Condotta in tubo di protezione

Condotta in cunicolo

Condotta posata in TOC

▨ Impianti in progetto

▨ Strade di accesso definitive

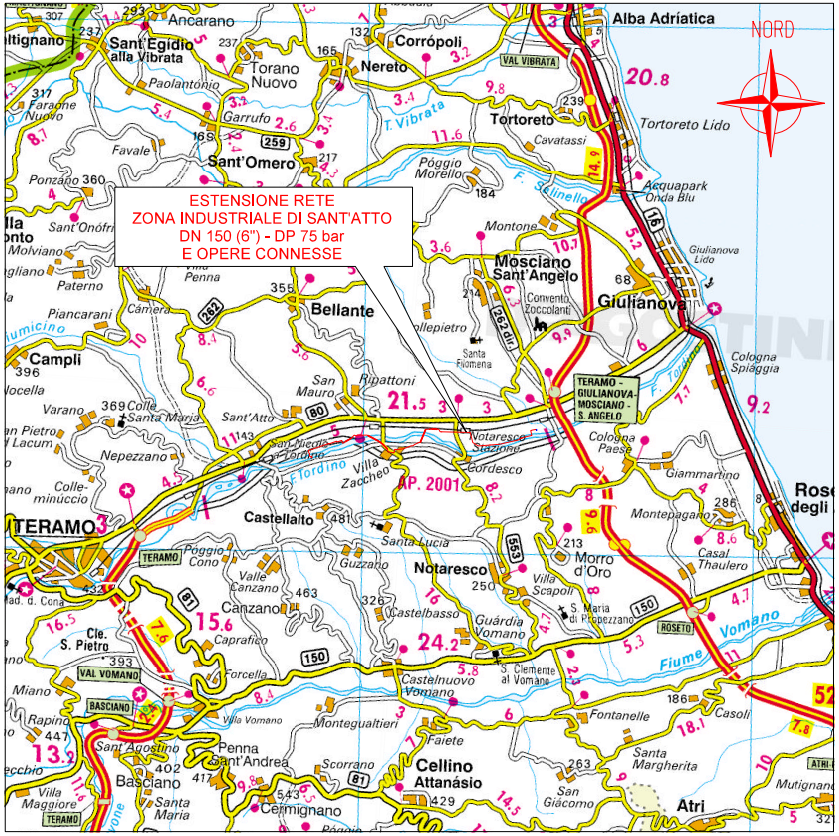
NORD
ESTENSIONE RETE
ZONA INDUSTRIALE DI SANT'ATTO
DN 150 (6") - DP 75 bar
E OPERE CONNESSE
Alba Adriatica
Ancarano
Sant'Egidio alla Vibrata
Corrópoli
Nereto
Torano Nuovo
Tortoreto
Tortoreto Lido
Sant'Omero
Mosciano Sant'Angelo
Giulianova
Bellante
Campli
Sant'Atto
TERAMO
Castellalto
Notaresco
Morro d'Oro
Roseto
Canzano
Castelnuovo Vomano
Cellino Attanásio
Basciano
Penna Sant'Andrea
Cermignano
Atri
Fiume Vomano
T. Vibrata
F. Tordino

COROGRAFIA 1:200.000

Nei Comuni di Teramo(TE), Castellalto (TE), Bellante (TE), Mosciano Sant'Angelo (TE)

GIORGIO
BARCI
19.02.2026
12:21:46
GMT+01:00

Ingegnere GIORGIO BARCI
Sezione A n. 5873

Il presente disegno e' di proprieta' aziendale – La Societa' tutelera' i propri diritti a termine di legge.

1	02/2026	REVISIONE EMISSIONE PER PERMESSI	LUCI	GUALTIERI	BARCI
0	06/2025	EMISSIONE PER PERMESSI	GUALTIERI	LUCI	BARCI
REV.	DATA	DESCRIZIONE	ELABORATO	VERIFICATO	APPROVATO

Società Gasdotti Italia

Progettista
Rif. BE: 4249/02
Barci Engineering

COMMESSA	UNITA'
5774	001

ESTENSIONE RETE
ZONA INDUSTRIALE SANT'ATTO
DN 150 (6") - DP 75 bar
E OPERE CONNESSE

DISEGNO PC-E-1100
REVISIONE 1
FG. 1 DI 1

PLANIMETRIA CATASTALE

SCALA 1:2.000