DATI TECNICI FUNZIONALI

AREE OCCUPAZIONE LAVORI

PIAZZOLE (P)

ALLARGAMENTI (A)

STRADE DI ACCESSO PROVVISORIE

IMPIANTI

CONFINI AMMINISTRATIVI

DATI CARATTERISTICI

DATI DI COSTRUZIONE
PRESSIONE DI PROGETTO 75.0 bar
PRESSIONE MASSIMA DI ESERCIZIO (MOP) 75.0
GRADO DI UTILIZZAZIONE DICHIARATO f - 0.57
DIAMETRO PREVALENTE = 150.0 (DN)

REALIZZATO IN CONFORMITA' AL D.M. 17/04/2008
CONFORMITA' AL D.M NUMERO
PER MODIFICHE REALIZZATE SUCCESSIVAMENTE

RIVESTIMENTO GIUNTI DI SALDATURA
FASCE TERMORESTRINGENTI

DATI GENERALI

DN 150 SP 7.1 [UNI-EN] 9960.00 m

LUNGHEZZA TOTALE TRONCO 9960.00 m.

FASE EMISSIONE per Permessi

PLANIMETRIA 1:2000

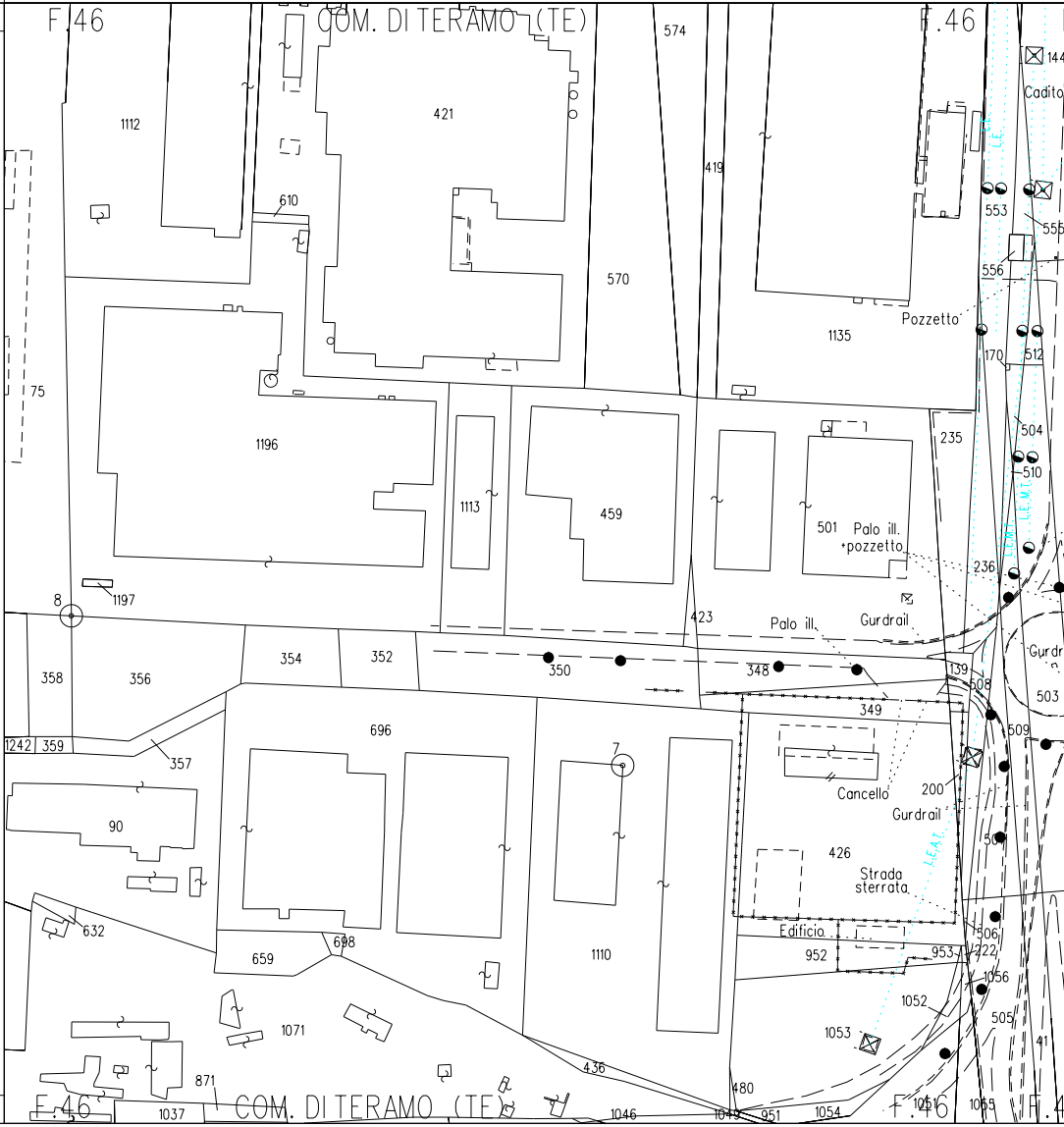
F.46
COM. DI TERAMO (TE)
574
F.46
144
Cadito
1112
421
419
L.E.
610
553
555
556
570
Pozzetto
1135
170
512
75
1196
235
504
510
L.E.M.T.
1113
459
501
Palo ill.
+pozzetto
236
8
1197
423
Palo ill.
Gurdrail
358
356
354
352
350
348
139
508
Gurdr
503
349
509
1242
359
357
696
7
90
Cancello
200
Gurdrail
426
L.E.A.T.
Strada
sterrata
632
698
659
1110
Edificio
952
953
506
222
1056
1052
505
1071
1053
41
871
436
480
1037
COM. DI TERAMO (TE)
1046
1049
951
1054
F.46
1051
1055
F.4

CONFINI AMMINISTRATIVI

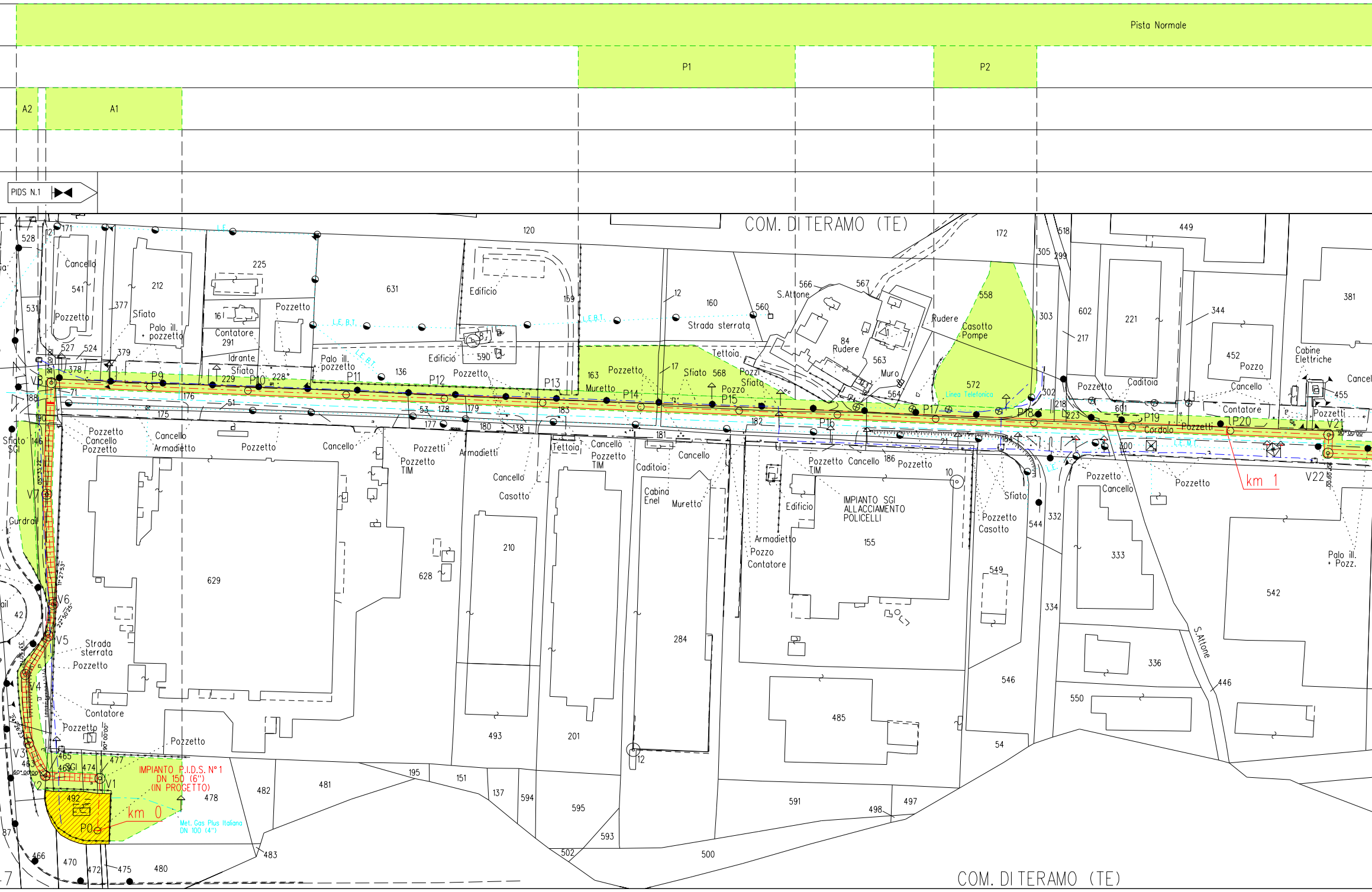
Pista Normale
P1
P2
A2
A1
PIDS N.1
COM. DI TERAMO (TE)
IMPIANTO P.I.D.S. N° 1
DN 150 (6")
(IN PROGETTO)
km 0
km 1
P0
V1
V2
V3
V4
V5
V6
V7
V8
V21
V22
P9
P10
P11
P12
P13
P14
P15
P16
P17
P18
P19
P20
Met. Gas Plus Italiana
DN 100 (4")
IMPIANTO SGI
ALLACCIAMENTO
POLICELLI
Strada sterrata
S.Attone
Rudere
Casotto
Pompe
Linea Telefonica
Cabine
Elettriche
Cabina
Enel
L.E.B.T.
L.E.
Pozzetto
Cancello
Contatore
Sfiato
Palo ill.
Edificio
Tettoia
Muretto
Caditoia
Armadietto
Idrante
Muro
Cordolo
Gurdrail
Pozzetto TIM
Casotto

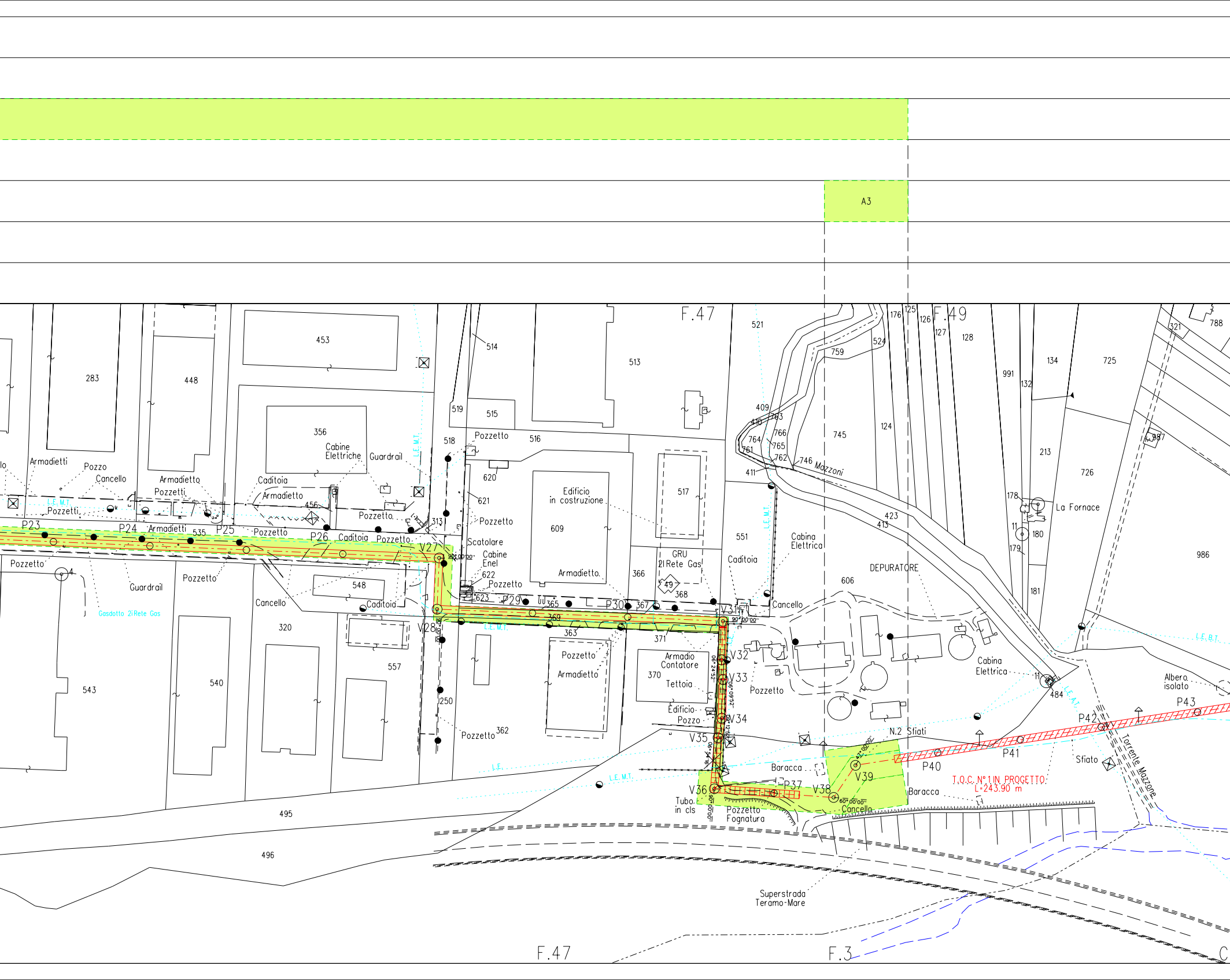
A3
F.47
F.49
F.3
P23
P24
P25
P26
V27
V28
P29
P30
V31
V32
V33
V34
V35
V36
P37
V38
V39
P40
P41
P42
P43
T.O.C. N°1 IN PROGETTO
L=243.90 m
Torrente Mazzone
Mazzoni
DEPURATORE
La Fornace
Superstrada
Teramo-Mare
Gasdotto 2i Rete Gas
GRU
2i Rete Gas
Edificio
in costruzione
Cabine
Elettriche
Cabina
Elettrica
Cabine
Enel
Armadio
Contatore
Tettoia
Edificio
Pozzo
Pozzetto
Fognatura
Tubo
in cls
Baracca
Cancello
N.2 Sfiati
Sfiato
Albero
isolato
Armadietti
Armadietto
Pozzetti
Pozzetto
Pozzo
Cancello
Caditoia
Guardrail
Scatolare
L.E.M.T.
L.E.B.T.
L.E.A.T.
L.E.
90°00'00"
60°00'00"
283
448
453
356
514
513
515
519
518
516
620
621
609
517
521
759
524
176
125
126
127
128
991
132
134
725
788
321
987
409
410
763
764
766
765
761
762
746
745
124
411
423
413
213
726
178
180
179
181
551
606
986
484
366
368
365
367
369
363
371
370
622
623
313
456
535
548
320
557
543
540
495
496
250
362
11
4
49

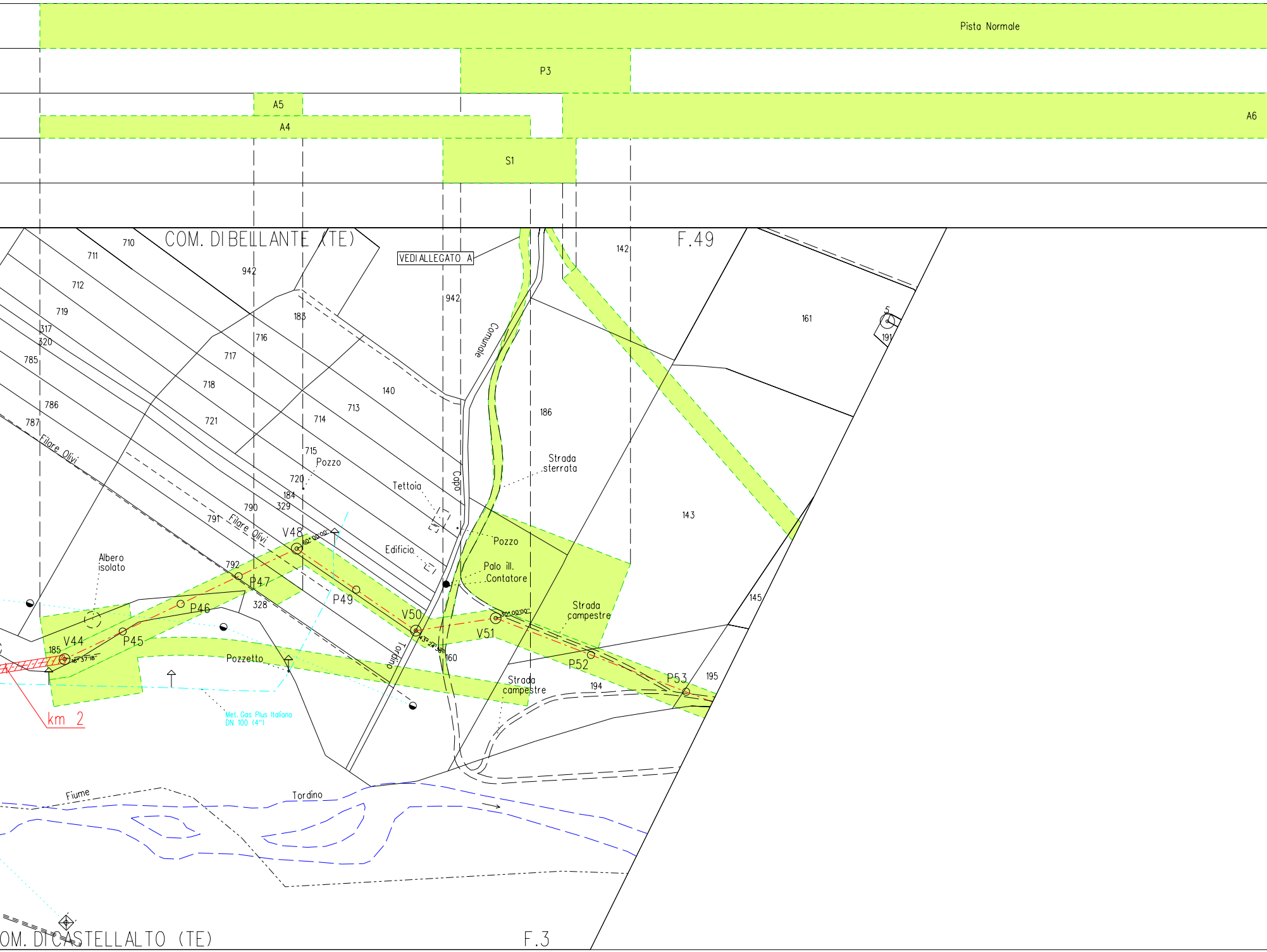
Pista Normale
P3
A5
A4
A6
S1
COM. DI BELLANTE (TE)
F.49
VEDI ALLEGATO A
710
711
712
719
317
320
785
786
787
942
183
716
717
718
721
140
713
714
715
720
184
329
790
791
792
328
142
161
191
186
143
145
160
185
194
195
Comunale
Capo
Filare Olivi
Filare Olivi
Pozzo
Tettoia
Edificio
Pozzo
Palo ill.
Contatore
Strada
sterrata
Strada
campestre
Strada
campestre
Albero
isolato
Pozzetto
Tordino
V44
16° 37'18''
P45
P46
P47
V48
60° 00'00''
P49
V50
43° 24'36''
V51
30° 00'00''
P52
P53
km 2
Met. Gas Plus Italiana
DN 100 (4'')
Fiume
Tordino
COM. DI CASTELLALTO (TE)
F.3

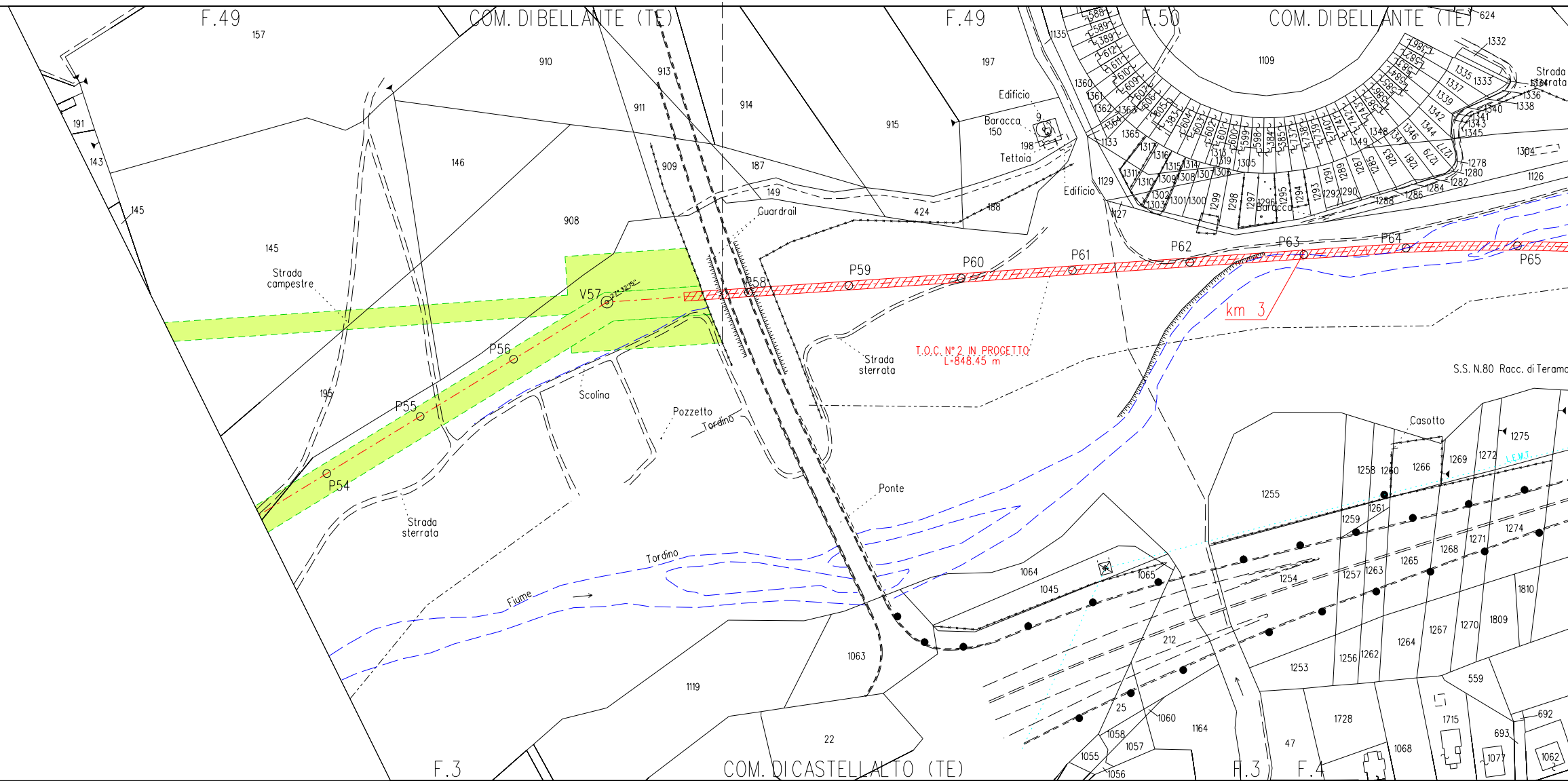
F.49
COM. DI BELLANTE (TE)
F.49
F.50
COM. DI BELLANTE (TE)
157
910
913
911
914
197
1109
915
Edificio
Baracca
150
9
198
Tettoia
Edificio
187
149
424
188
Guardrail
191
143
145
146
909
908
145
Strada campestre
V57
P58
P59
P60
P61
P62
P63
P64
P65
km 3
T.O.C. N°2 IN PROGETTO
L=848,45 m
Strada sterrata
S.S. N.80 Racc. di Teramo
Strada sterrata
P56
P55
P54
195
Scolina
Pozzetto
Tordino
Strada sterrata
Ponte
Casotto
L.E.M.T.
Tordino
Fiume
1064
1045
1065
1063
1119
22
212
25
1060
1058
1057
1055
1056
1164
47
1728
1068
1715
693
692
1077
1062
559
1253
1254
1255
1256
1257
1258
1259
1260
1261
1262
1263
1264
1265
1266
1267
1268
1269
1270
1271
1272
1274
1275
1809
1810
1129
1127
1133
1135
1360
1361
1362
1363
1364
1365
1304
1126
1278
1280
1282
1284
1286
1288
1290
1292
1332
1333
1335
1336
1337
1338
1339
1340
1342
1344
1345
1346
1348
1349
624
F.3
COM. DI CASTELLALTO (TE)
F.3
F.4

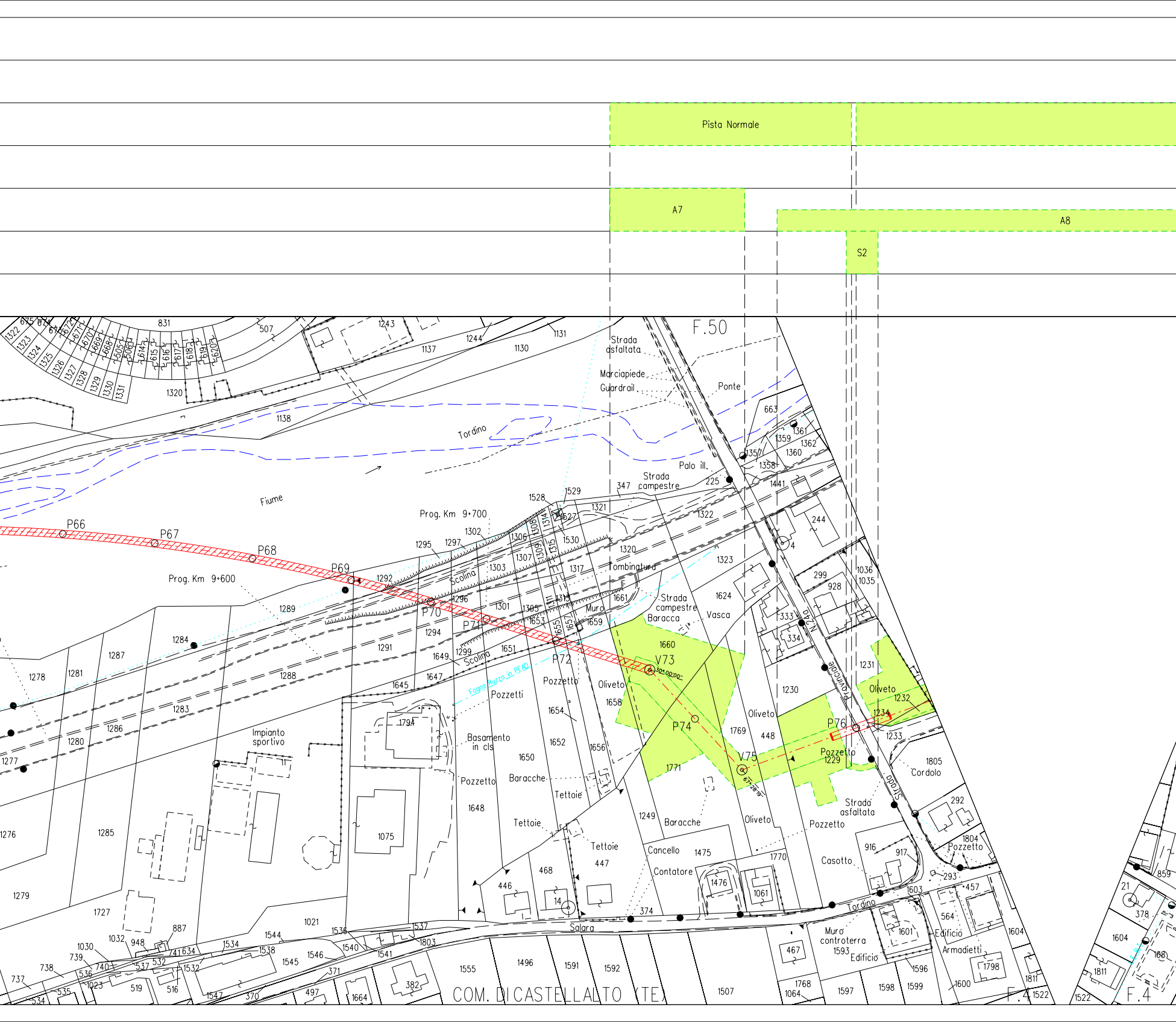
Pista Normale
A7
A8
S2
F.50
Strada asfaltata
Marciapiede
Guardrail
Ponte
Tordino
Fiume
Palo ill.
Strada campestre
Prog. Km 9+700
Prog. Km 9+600
P66
P67
P68
P69
P70
P71
P72
V73
P74
V75
P76
Scolina
Tombinatura
Muro
Strada campestre
Baracca
Vasca
Fogna Ruzza in PEAD
Pozzetto
Pozzetti
Oliveto
Basamento in cls
Impianto sportivo
Baracche
Tettoie
Tettoie
Cancello
Contatore
Casotto
Strada Provinciale N.24a
Strada asfaltata
Cordolo
Pozzetto
Muro controterra
Edificio
Armadietti
Salara
COM. DI CASTELLALTO (TE)
F.4
F.4

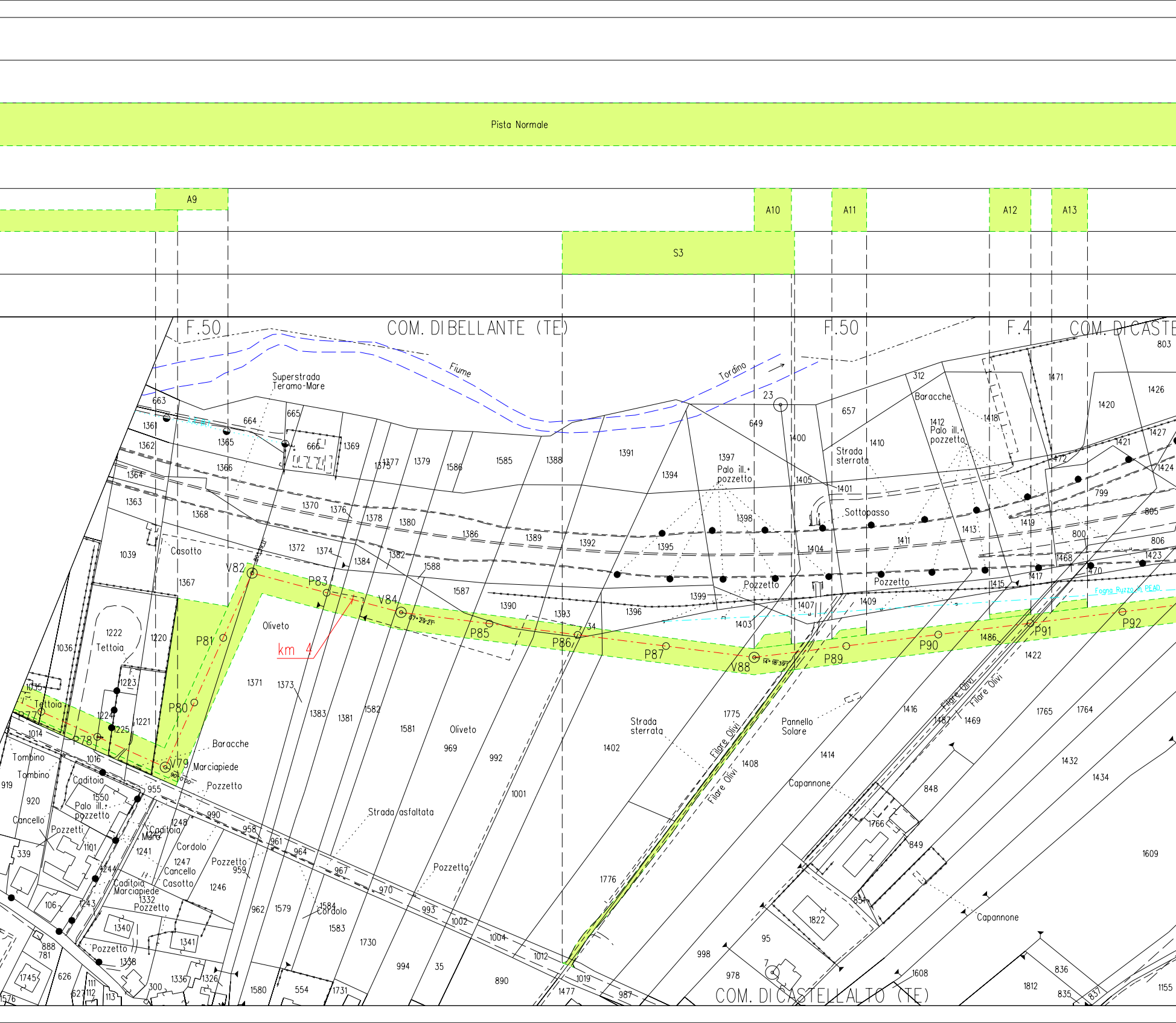
Pista Normale
A9
A10
A11
A12
A13
S3
F.50
COM. DI BELLANTE (TE)
F.50
F.4
COM. DI CASTE
COM. DI CASTELLALTO (TE)
Fiume
Tordino
Superstrada Teramo-Mare
km 4
Oliveto
Baracche
Marciapiede
Pozzetto
Casotto
Tettoia
Tombino
Caditoia
Cancello
Cordolo
Pozzetti
Palo ill.+ pozzetto
Strada asfaltata
Strada sterrata
Sottopasso
Pannello Solare
Capannone
Filare Olivi
Fogna Ruzzo in PEAD
V79
P80
P81
V82
P83
V84
P85
P86
P87
V88
P89
P90
P91
P92
P77
P78

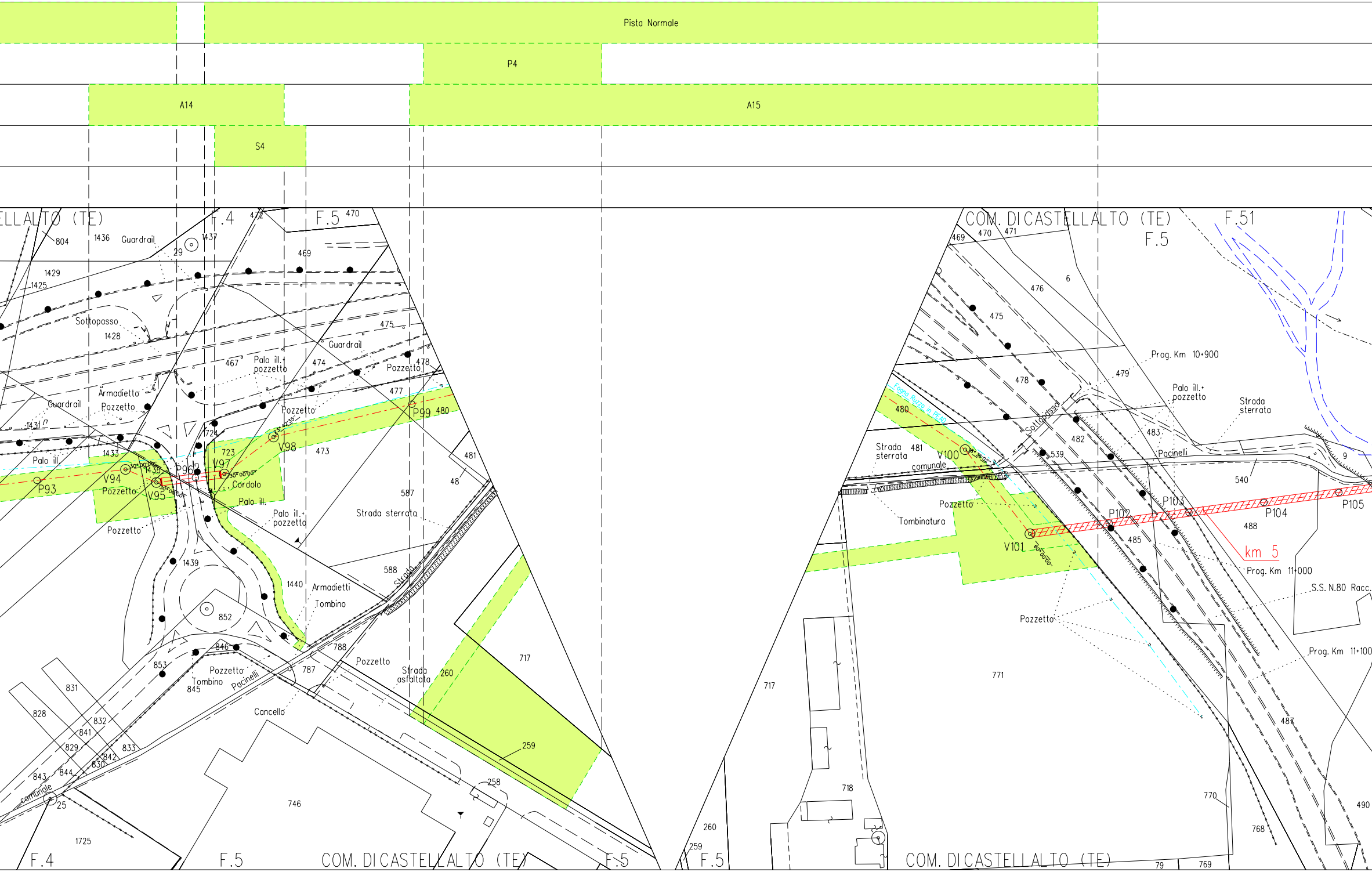
Pista Normale
P4
A14
A15
S4
COM. DI CASTELLALTO (TE)
F.4
F.5
F.51
Guardrail
Sottopasso
Armadietto
Pozzetto
Palo ill.
Palo ill.+ pozzetto
Cordolo
Strada sterrata
Strada asfaltata
Strada comunale
Tombino
Tombinatura
Armadietti
Cancello
Pacinelli
P93
V94
V95
P96
V97
V98
P99
V100
V101
P102
P103
P104
P105
Prog. Km 10+900
Prog. Km 11+000
Prog. Km 11+100
km 5
S.S. N.80 Racc.
Fogna Ruzzo in PE40
804
1436
1437
472
470
471
469
6
1429
1425
1428
475
476
467
474
478
477
480
479
1431
1433
1435
724
723
473
481
48
482
483
539
540
9
587
588
1439
1440
852
846
853
788
787
845
831
832
828
841
829
833
830
842
843
844
25
1725
746
258
259
260
717
718
771
488
485
487
770
768
769
79
490
29

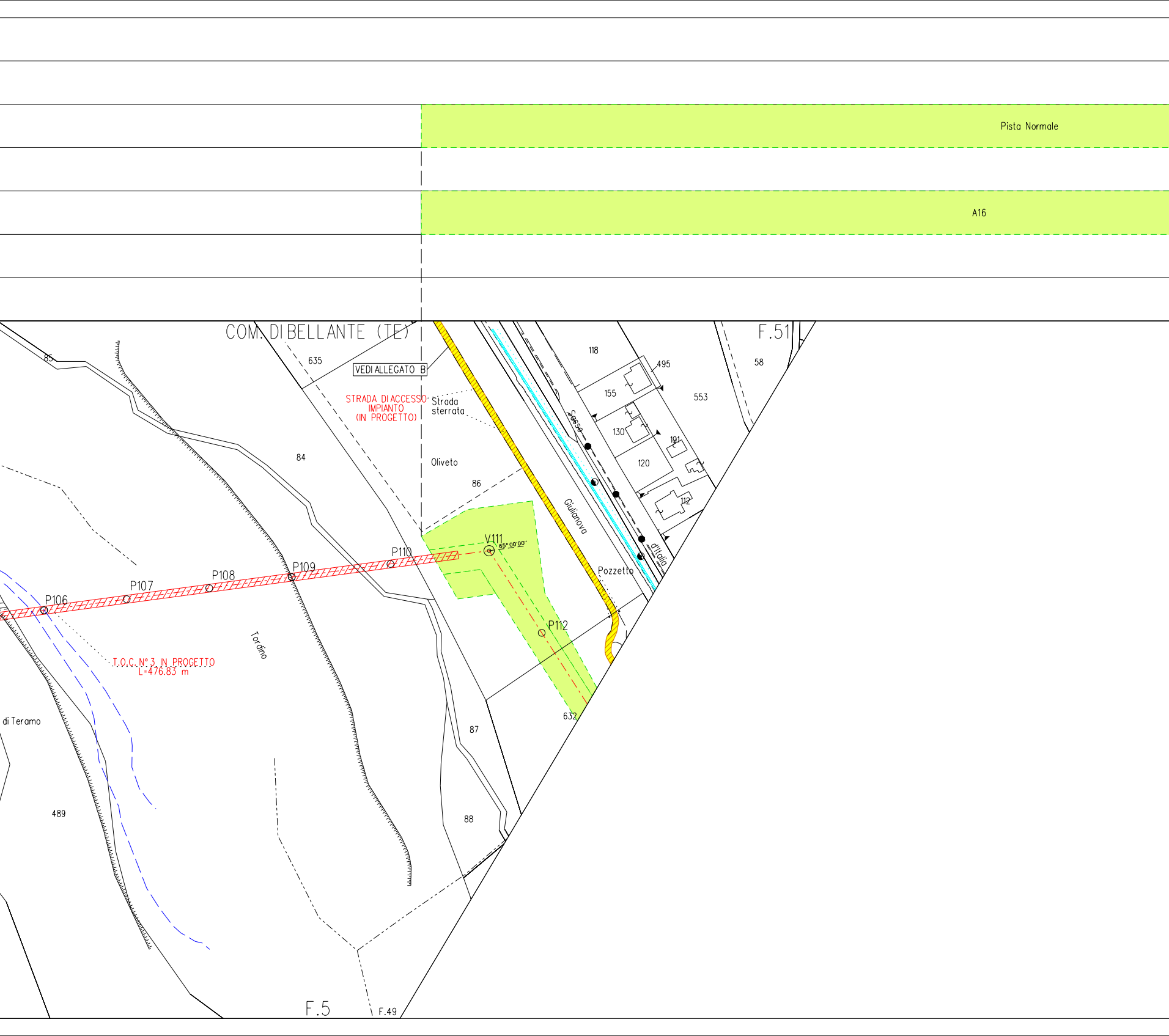
Pista Normale
A16
COM. DI BELLANTE (TE)
F.51
VEDI ALLEGATO B
635
85
118
495
155
553
58
STRADA DI ACCESSO IMPIANTO (IN PROGETTO)
Strada sterrata
130
191
120
112
84
Oliveto
86
Fosso
Giulianova
d'Italia
V111
65° 00'00"
P110
P109
P108
P107
P106
Pozzetto
P112
T.O.C. N° 3 IN PROGETTO
L=476.83 m
Tordino
632
di Teramo
87
489
88
F.5
F.49

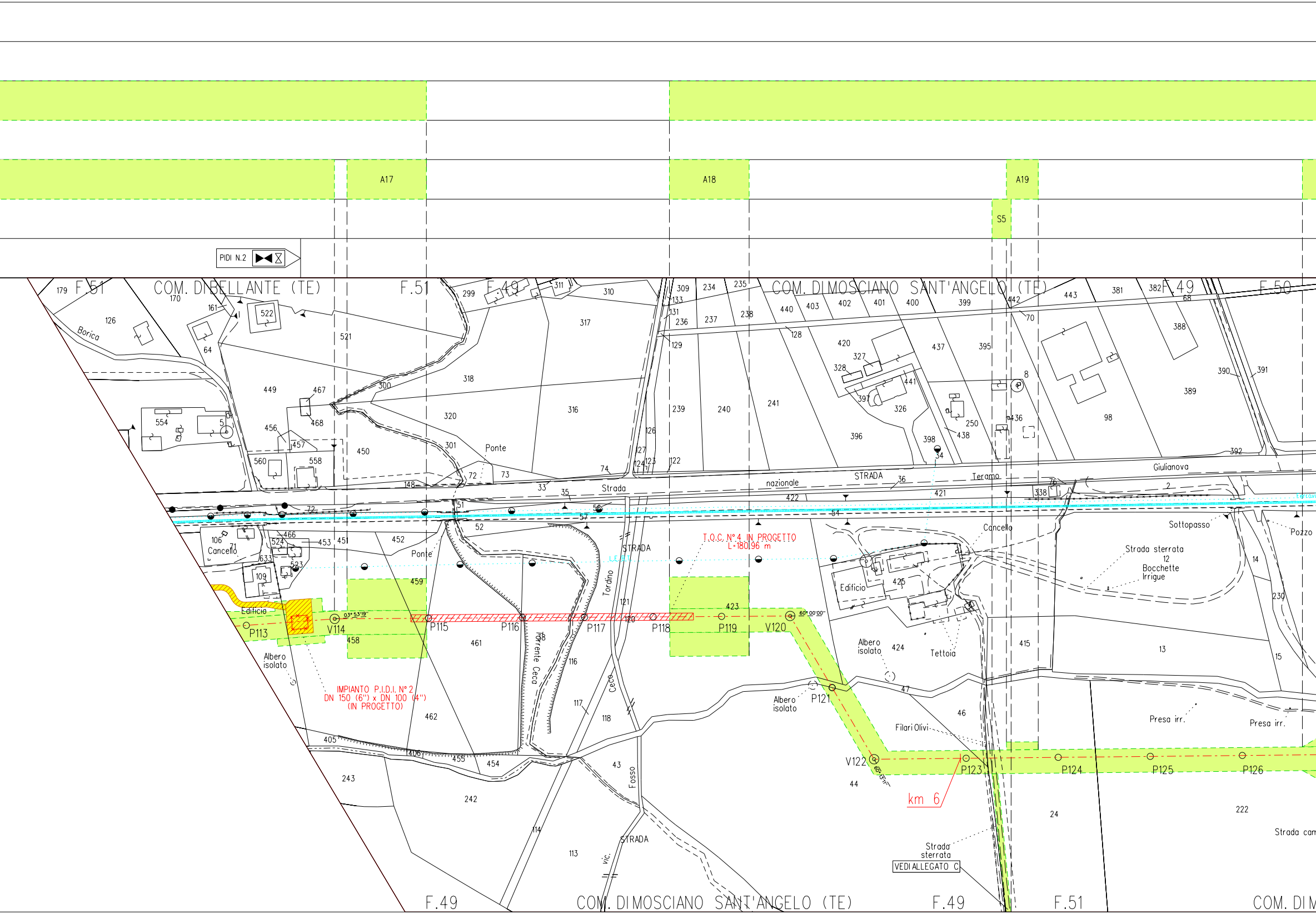
PIDI N.2
A17
A18
A19
S5
F.51
COM. DI BELLANTE (TE)
F.51
F.49
COM. DI MOSCIANO SANT'ANGELO (TE)
F.49
F.50
F.49
COM. DI MOSCIANO SANT'ANGELO (TE)
F.49
F.51
COM. DI M
Borica
Cancello
Edificio
Albero isolato
Ponte
Ponte
Strada
nazionale
STRADA
Teramo
Giulianova
STRADA
Tordino
Torrente Ceca
Ceco
Fosso
STRADA
vic.
Cancello
Edificio
Tettoia
Albero isolato
Albero isolato
Filari Olivi
Strada sterrata
VEDI ALLEGATO C
Sottopasso
Pozzo
Strada sterrata
12
Bocchette Irrigue
Presa irr.
Presa irr.
Strada com
T.O.C. N° 4 IN PROGETTO
L=180.96 m
IMPIANTO P.I.D.I. N° 2
DN 150 (6") x DN 100 (4")
(IN PROGETTO)
03°53'19"
60°00'00"
60°00'
P113
V114
P115
P116
P117
P118
P119
V120
P121
V122
P123
P124
P125
P126
km 6

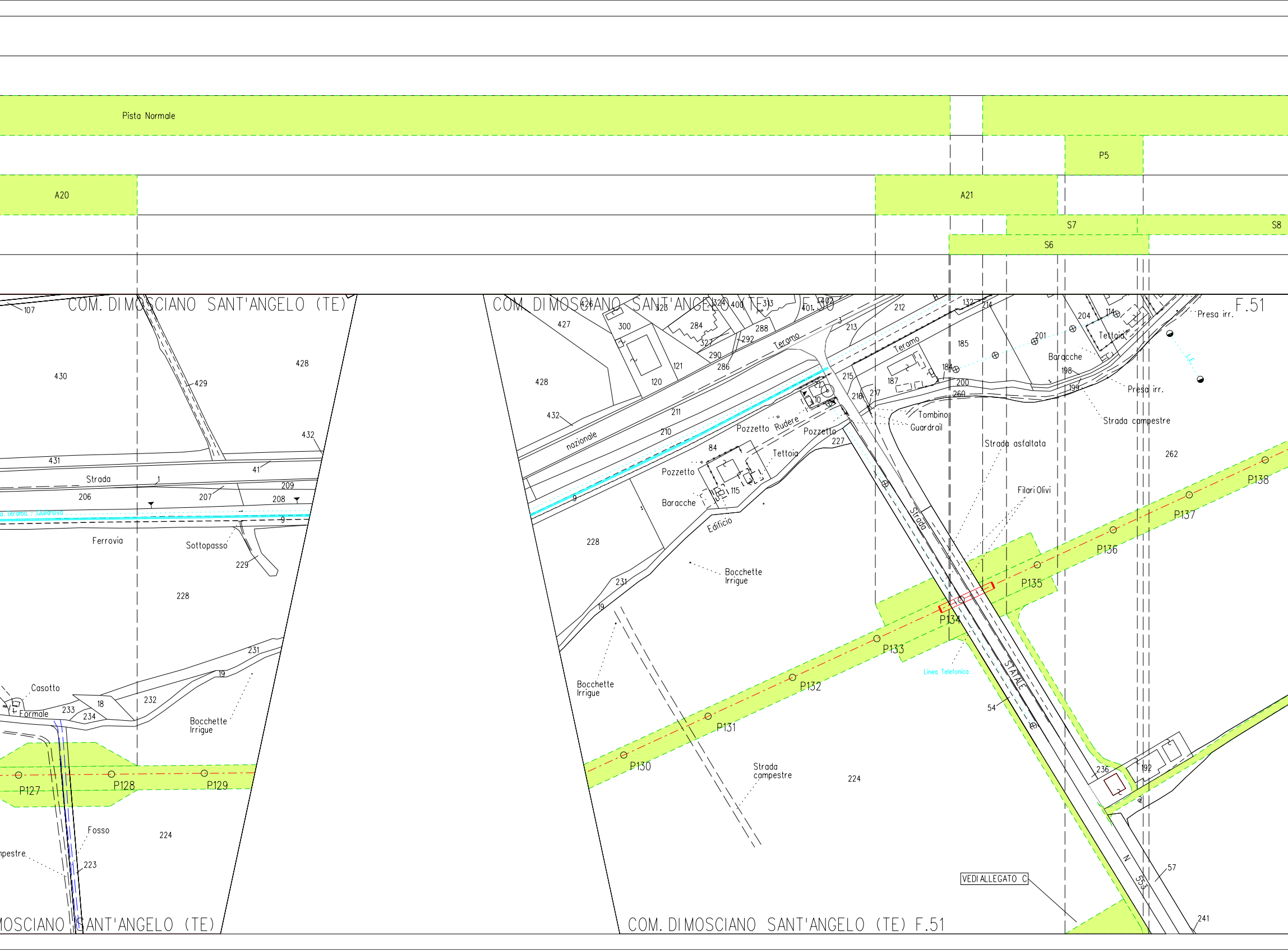
Pista Normale
P5
A20
A21
S7
S8
S6
COM. DI MOSCIANO SANT'ANGELO (TE)
COM. DI MOSCIANO SANT'ANGELO (TE) F.50
F.51
107
430
429
428
432
431
Strada
206
207
41
209
208
1
9
Ferrovia
Sottopasso
229
228
231
19
Casotto
Formale
233
18
234
232
Bocchette Irrigue
P127
P128
P129
Fosso
224
223
mpestre
osciano SANT'ANGELO (TE)
427
426
323
300
284
327
292
288
324
400
313
401
402
3
290
286
121
120
Teramo
212
213
132
214
185
204
114
201
Tettoia
Baracche
198
199
Presa irr.
Presa irr.
Strada campestre
262
L.E.
428
432
nazionale
211
210
9
Teramo
215
187
184
200
260
216
217
Tombino
Guardrail
10
Pozzetto
Rudere
Pozzetto
227
84
Tettoia
Pozzetto
115
Baracche
Edificio
Strada asfaltata
Filari Olivi
228
Bocchette Irrigue
231
19
Strada
Bocchette Irrigue
P130
P131
P132
P133
P134
P135
P136
P137
P138
Linea Telefonica
STATALE
54
Strada campestre
224
236
192
N 553
57
VEDI ALLEGATO C
241
COM. DI MOSCIANO SANT'ANGELO (TE) F.51

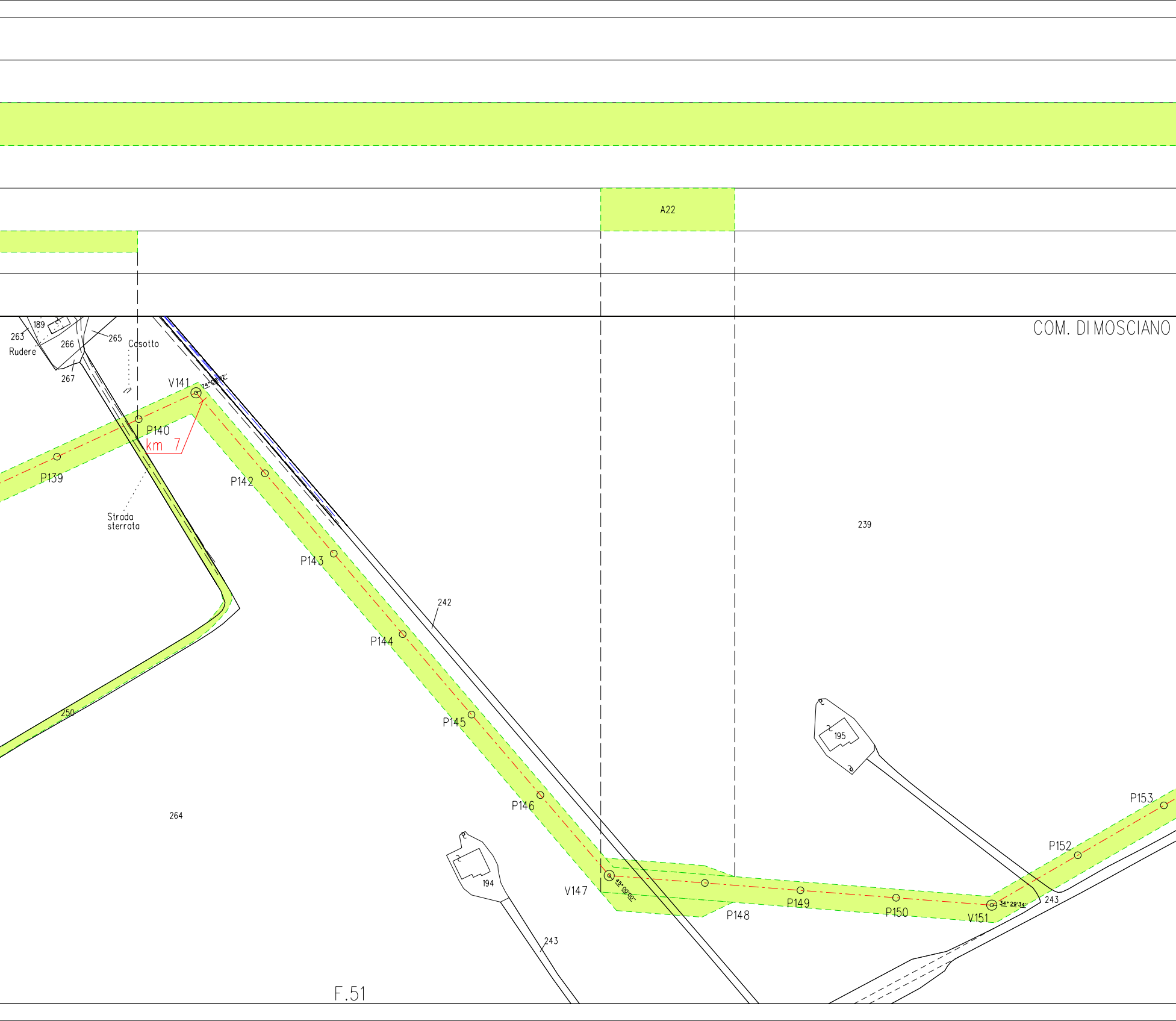
A22
COM. DI MOSCIANO
189
263
266
Rudere
265
Casotto
267
V141
74°08'32"
P140
km 7
P139
P142
Strada
sterrata
P143
242
239
P144
250
P145
195
264
P146
194
V147
45°00'00"
P148
P149
P150
V151
34°29'34"
243
P152
P153
243
F.51

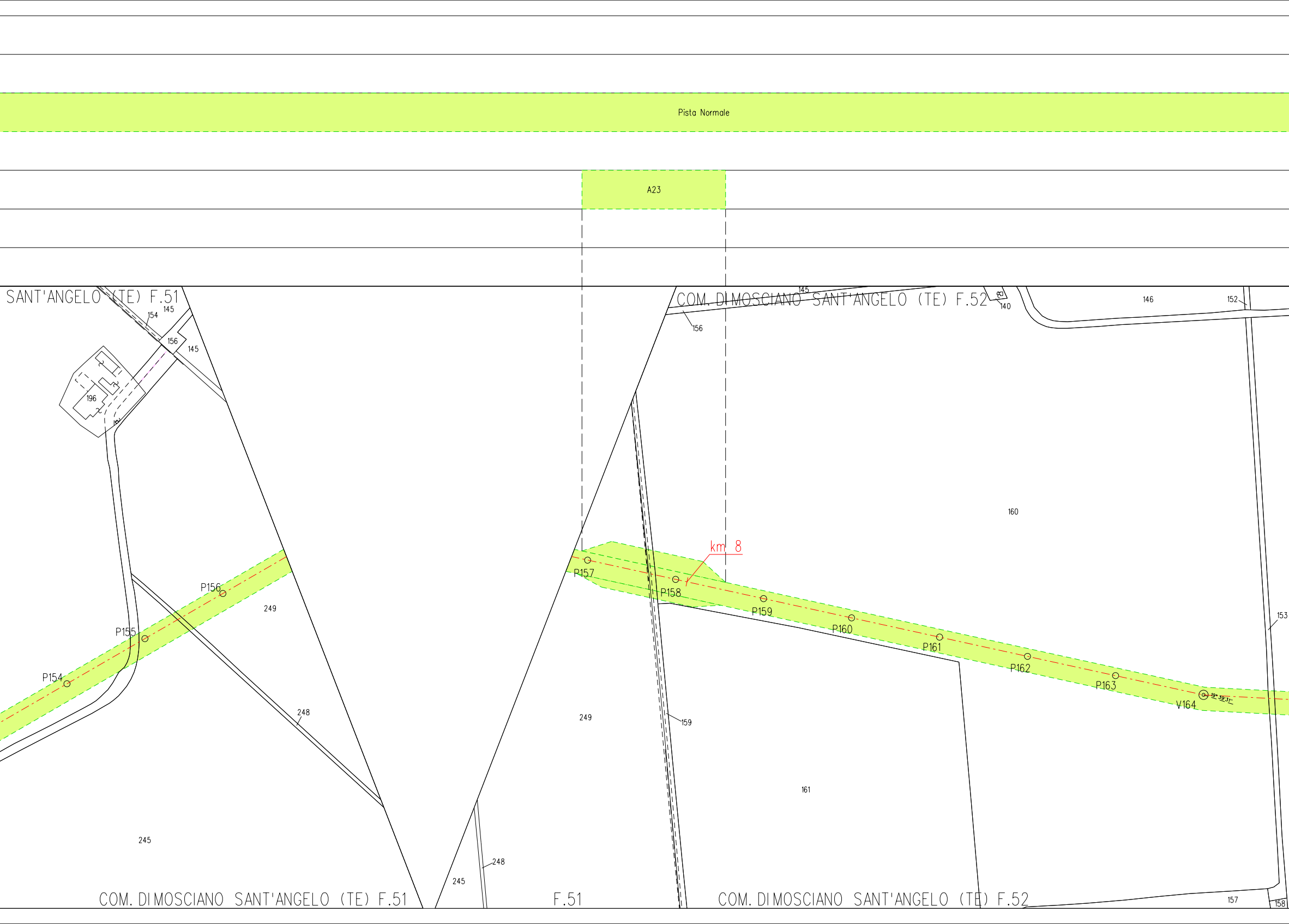
Pista Normale
A23
SANT'ANGELO (TE) F.51
COM. DI MOSCIANO SANT'ANGELO (TE) F.52
145
154
156
145
196
140
146
152
156
160
153
km 8
P154
P155
P156
P157
P158
P159
P160
P161
P162
P163
V164
249
248
249
159
161
245
248
245
157
158
COM. DI MOSCIANO SANT'ANGELO (TE) F.51
F.51
COM. DI MOSCIANO SANT'ANGELO (TE) F.52

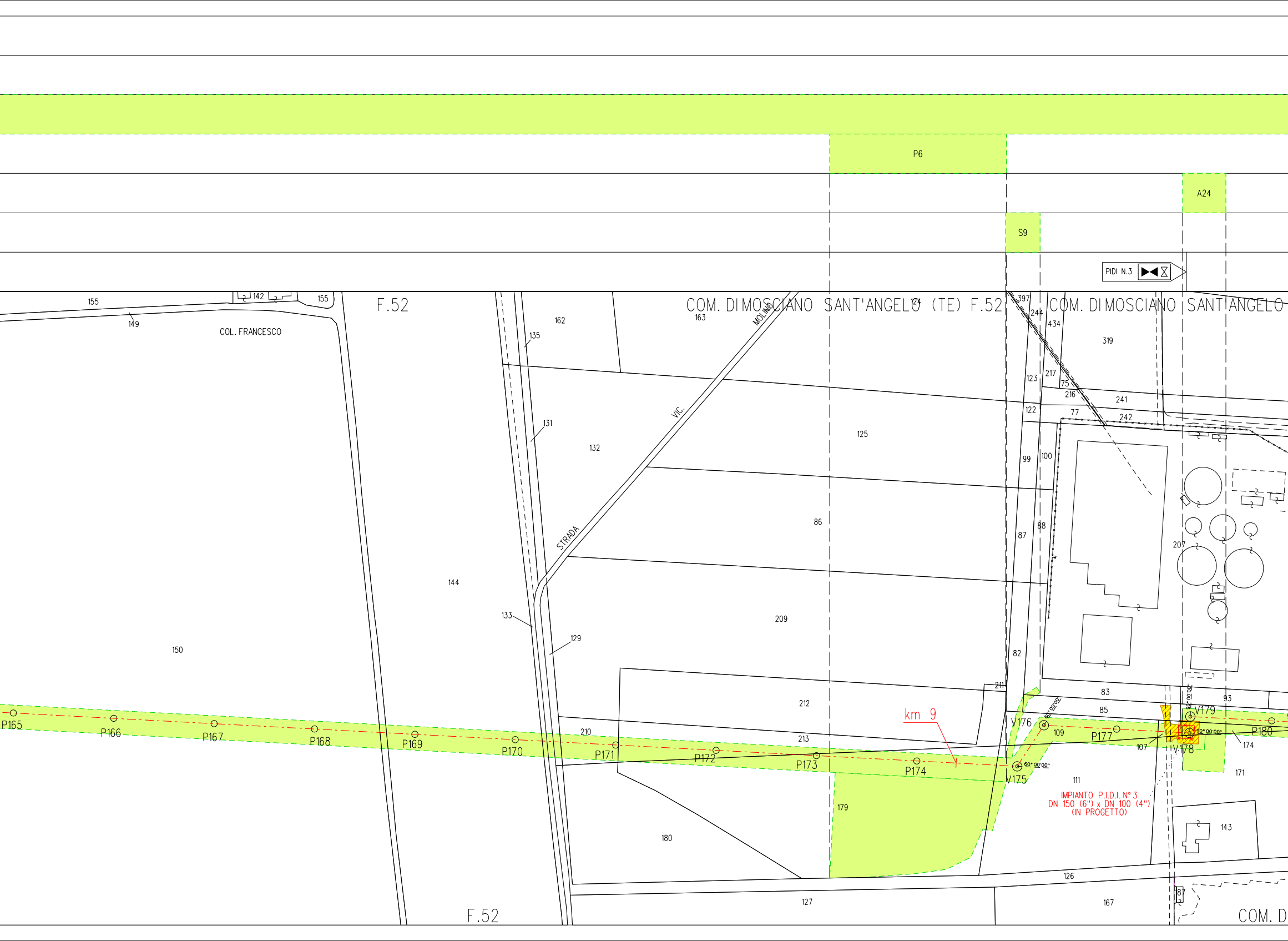
P6
A24
S9
PIDI N.3
F.52
COM. DI MOSCIANO SANT'ANGELO (TE) F.52
COM. DI MOSCIANO SANT'ANGELO
COL. FRANCESCO
STRADA VIC. MOLINO
155
142
155
149
162
135
163
124
397
244
434
319
123
217
75
216
241
122
77
242
131
132
125
99
100
86
87
88
207
144
133
129
209
150
82
211
83
93
85
212
km 9
210
213
V176
109
P177
V179
P180
107
V178
174
60° 00'00"
90° 00'00"
P165
P166
P167
P168
P169
P170
P171
P172
P173
P174
V175
111
171
IMPIANTO P.I.D.I. N° 3
DN 150 (6") x DN 100 (4")
(IN PROGETTO)
179
180
143
126
127
167
187
F.52
COM. D

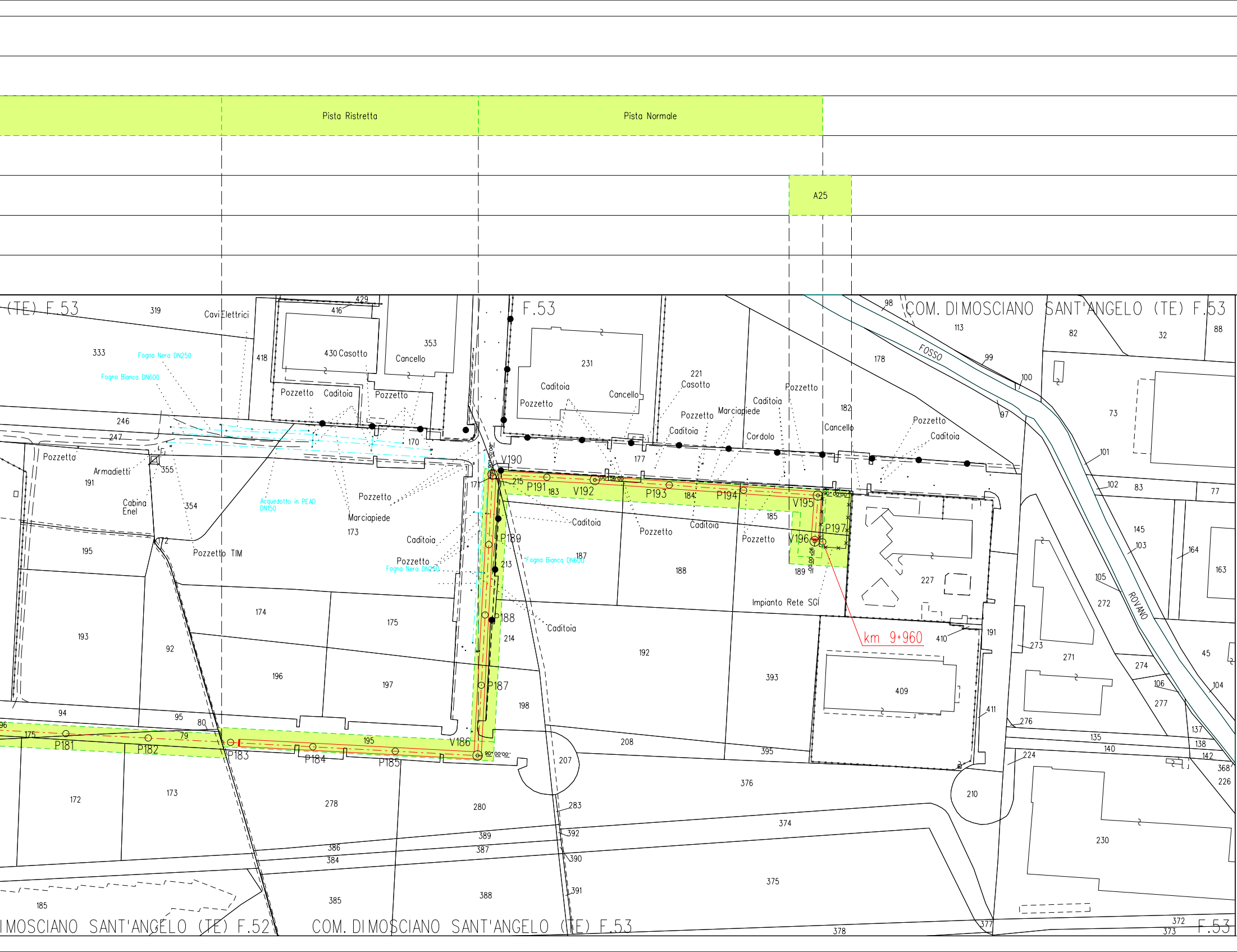
Pista Ristretta
Pista Normale
A25
(TE) F.53
F.53
COM. DIMOSCIANO SANT'ANGELO (TE) F.53
IMOSCIANO SANT'ANGELO (TE) F.52
COM. DIMOSCIANO SANT'ANGELO (TE) F.53
F.53
FOSSO
ROVANO
Cavi Elettrici
430 Casotto
Cancello
Pozzetto
Caditoia
Fogna Nera DN250
Fogna Bianca DN600
Acquedotto in PEAD DN150
Armadietti
Cabina Enel
Pozzetto TIM
Marciapiede
221 Casotto
Cordolo
Impianto Rete SGI
V190
P191
V192
P193
P194
V195
V196
P197
P189
P188
P187
V186
P181
P182
P183
P184
P185
90°00'00"
km 9+960

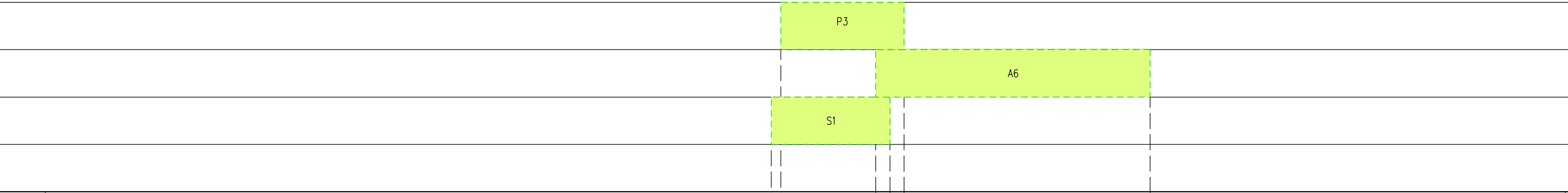

ALLEGATO A

Particolare area occupazione lavori per strada di accesso provvisoria

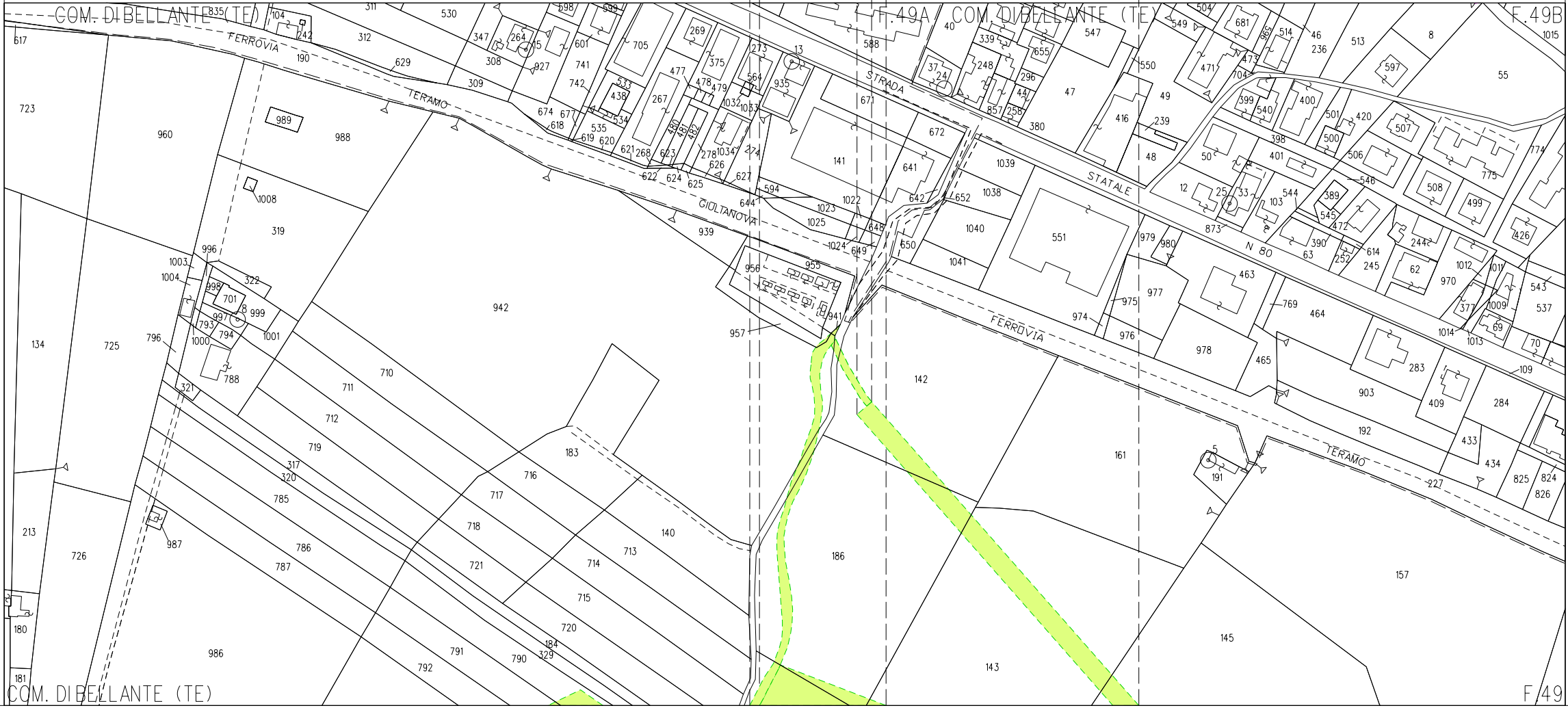
COM. DI BELLANTE (TE)
F.49A
COM. DI BELLANTE (TE)
F.49B
COM. DI BELLANTE (TE)
F.49
FERROVIA
TERAMO
GIULIANOVA
STRADA
STATALE
N 80
FERROVIA
TERAMO
617
723
960
988
989
1008
319
134
725
213
726
180
181
986
942
710
711
712
719
785
786
787
791
792
790
716
717
718
721
183
140
713
714
715
720
184
329
317
320
987
796
788
321
1003
1004
996
322
998
701
999
997
793
794
1000
1001
835
104
242
190
311
312
530
629
309
347
264
15
308
927
598
599
601
741
742
705
533
438
534
674
677
618
535
619
620
621
268
622
623
624
625
269
375
477
478
479
480
481
482
267
278
1034
626
627
1032
1033
273
564
274
13
935
594
644
1023
1025
939
956
955
957
941
1024
649
648
650
1022
141
588
671
641
642
652
672
1038
1039
1040
1041
40
339
37
24
248
655
296
44
857
258
47
380
547
550
49
416
239
48
551
186
142
143
161
145
157
549
504
681
965
514
46
236
513
8
55
1015
597
471
473
704
399
540
400
501
420
500
507
398
401
506
775
774
50
546
12
25
33
103
544
389
545
472
508
499
426
873
390
63
252
614
245
244
62
1012
1011
970
543
537
979
980
977
975
974
976
978
463
769
464
465
903
283
409
284
192
1014
1013
377
1009
69
70
109
433
434
825
824
826
227
5
191

ALLEGATO B

Particolare strada di accesso impianto P.I.D.I. N.2

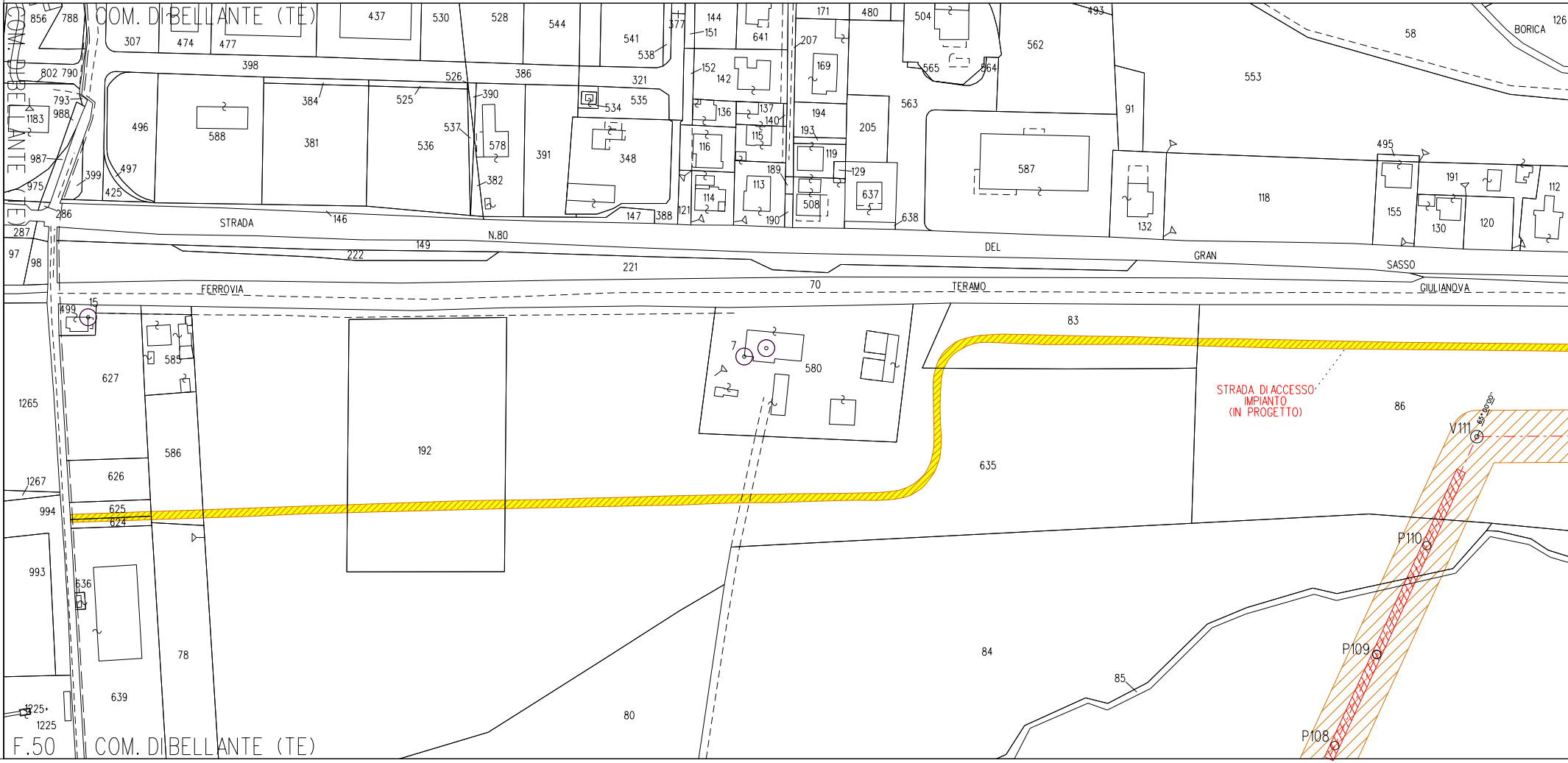
COM. DI BELLANTE (TE)
COM. DI BELLANTE (TE)
COM. DI BELLANTE (TE)
STRADA
N.80
DEL
GRAN
SASSO
FERROVIA
TERAMO
GIULIANOVA
BORICA
STRADA DI ACCESSO
IMPIANTO
(IN PROGETTO)
V111
65°00'00"
P110
P109
P108
F.50
856
788
307
474
477
437
530
528
544
541
538
377
144
151
641
171
480
504
493
58
126
562
553
802
790
398
526
386
321
207
169
152
142
565
564
793
988
1183
496
588
384
525
390
534
535
136
137
140
194
563
91
987
381
536
537
578
391
348
116
115
193
119
205
587
495
975
399
497
425
382
189
129
113
114
637
118
191
112
286
146
147
388
121
190
508
638
132
155
130
120
287
149
222
97
98
221
70
15
499
83
7
580
585
627
1265
586
192
635
86
626
1267
994
625
624
993
636
78
84
85
639
80
1225
1225



ALLEGATO C

Particolare area occupazione lavori per strade di accesso provvisorie e piazzola

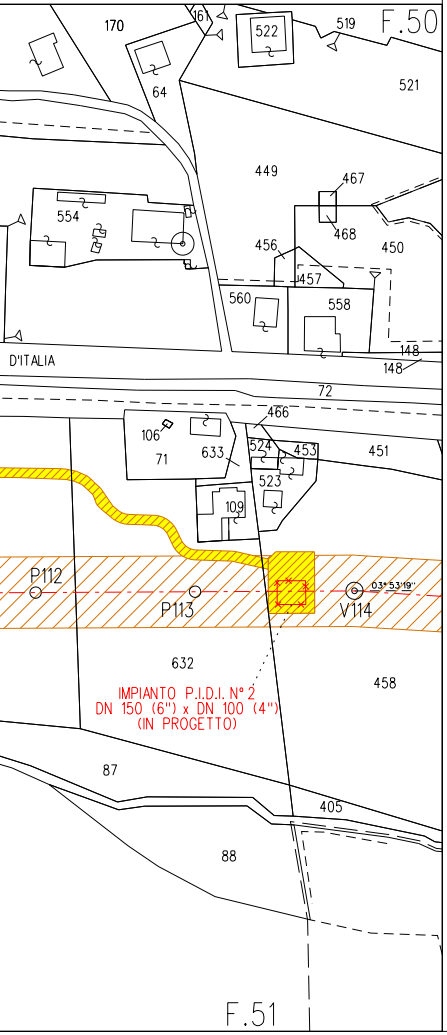
170
161
522
519
F.50
64
521
449
467
554
468
456
450
457
560
558
D'ITALIA
148
148
72
466
106
633
524
453
451
71
523
109
P112
P113
V114
03°53'19"
632
458
IMPIANTO P.I.D.I. N° 2
DN 150 (6") x DN 100 (4")
(IN PROGETTO)
87
405
88
F.51

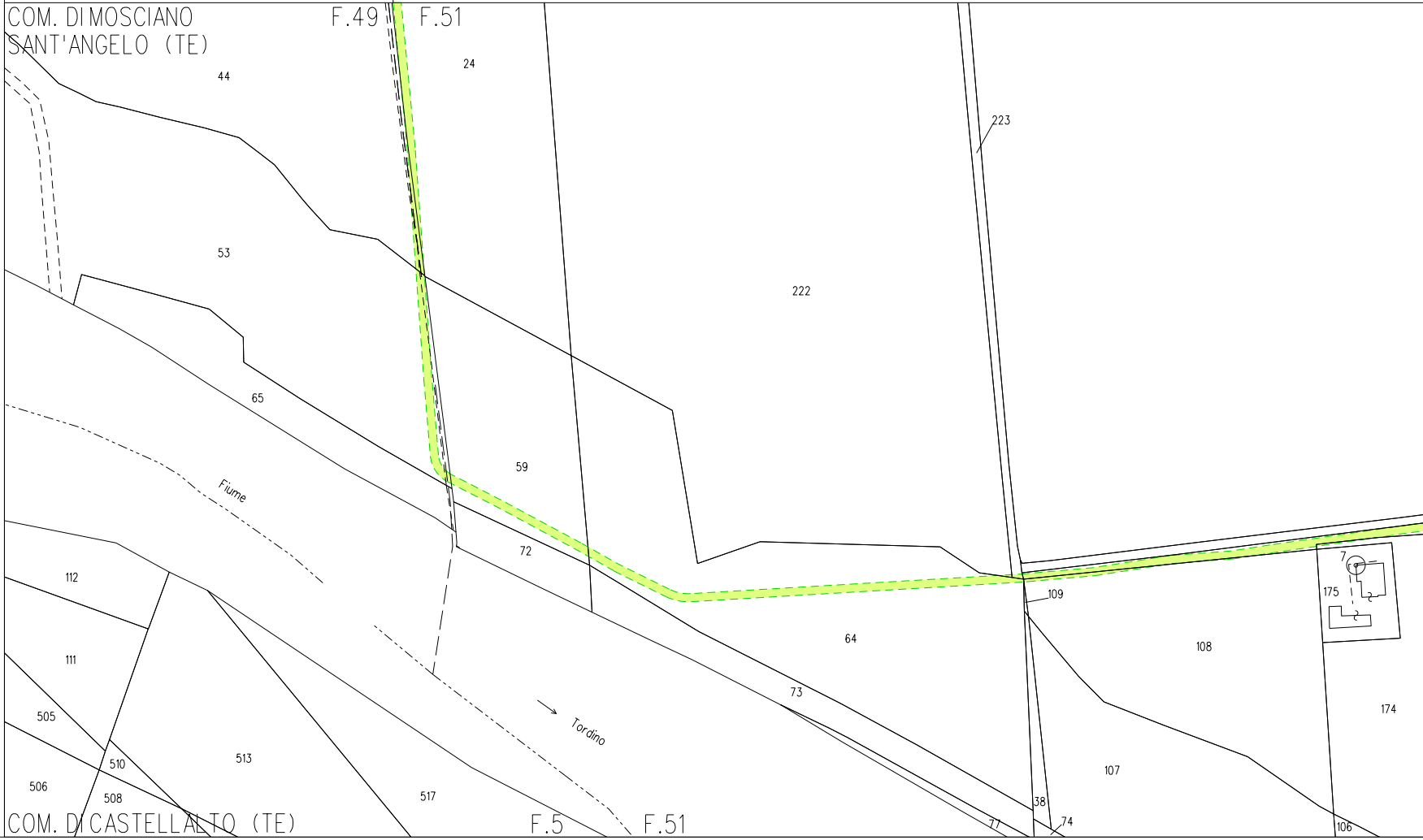
COM. DI MOSCIANO
SANT'ANGELO (TE)
F.49
F.51
24
44
223
53
222
65
59
Fiume
72
112
109
7
175
64
108
111
73
505
Tordino
174
513
510
107
506
508
517
38
74
COM. DI CASTELLALTO (TE)
F.5
F.51
77
106

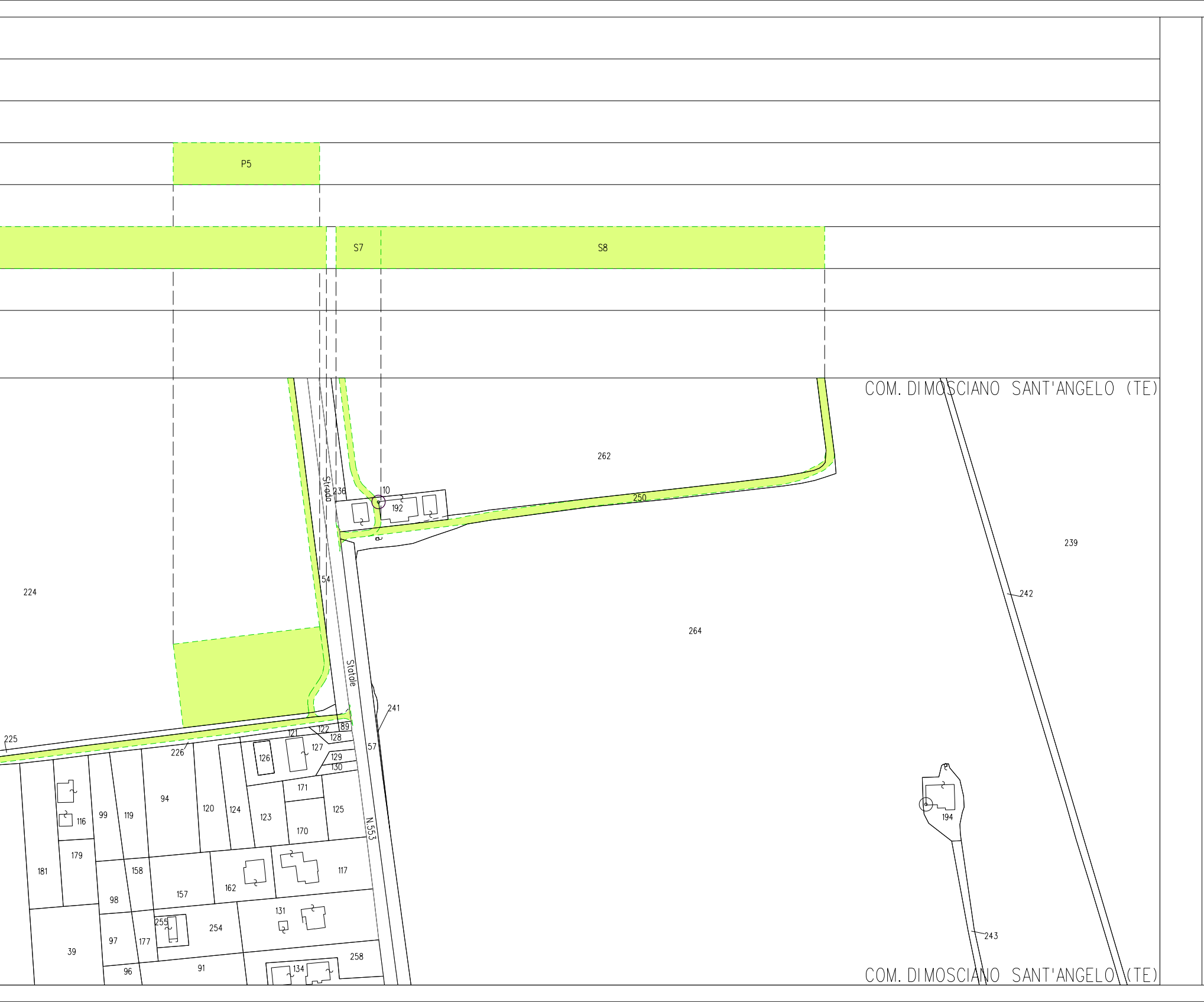
P5
S7
S8
COM. DI MOSCIANO SANT'ANGELO (TE)
262
236
10
192
250
Strada
224
54
264
239
242
Statale
N.553
241
225
226
121
122
89
128
127
126
129
130
57
94
116
99
119
120
124
123
171
170
125
181
179
158
157
162
117
98
131
97
177
255
254
39
96
91
134
258
194
243
COM. DI MOSCIANO SANT'ANGELO (TE)

LEGENDA

-·-·-·-·-	GASDOTTO IN PROGETTO
-·-·-·-·-	GASDOTTI IN ESERCIZIO
◎ V1	Vertice
○ P2	Picchetto
▭	Condotta in tubo di protezione
╫╫╫	Condotta in cunicolo
▨	Condotta posata in TOC
▨	Impianti in progetto
▨	Strade di accesso definitive in progetto
🟩 5.00 10.00	Area di occupazione lavori temporanea (Pista Normale)
🟩 3.00 8.00	Area di occupazione lavori temporanea (Pista Ristretta)
A	Allargamenti in corrispondenza di fiumi/infrastrutture esistenti
S	Strade di accesso provvisorie alle aree di passaggio
P	Piazzole provvisorie per i materiali

Il presente disegno e' di proprieta' aziendale – La Societa' tutelera' i propri diritti a termine di legge.

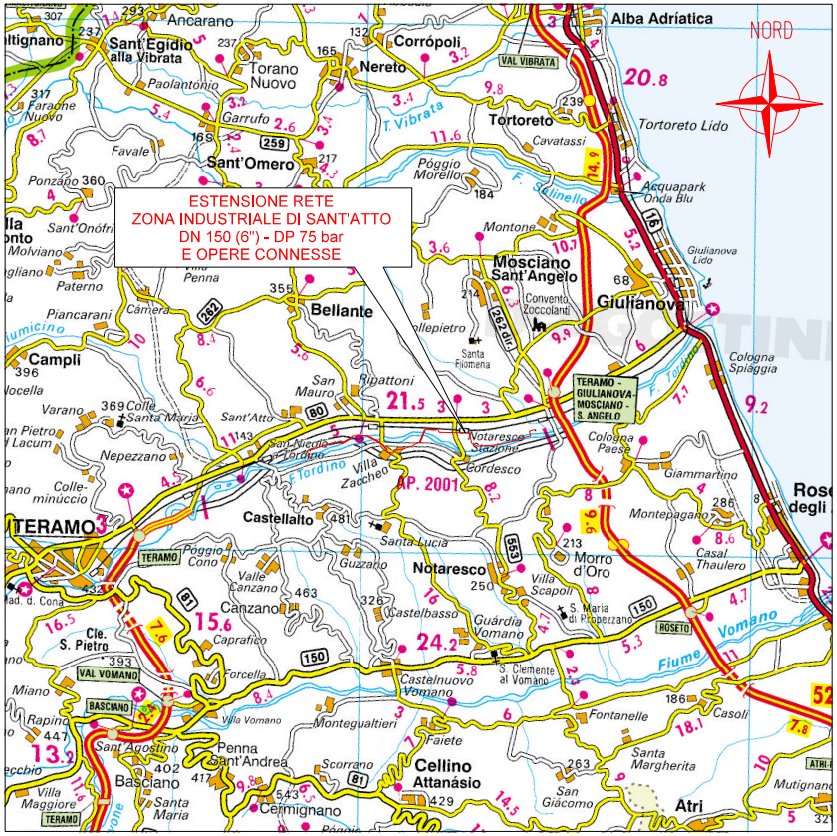
NORD
ESTENSIONE RETE
ZONA INDUSTRIALE DI SANT'ATTO
DN 150 (6") - DP 75 bar
E OPERE CONNESSE
Alba Adriatica
Tortoreto
Sant'Omero
Nereto
Corropoli
Sant'Egidio alla Vibrata
Ancarano
Mosciano Sant'Angelo
Giulianova
Bellante
Campli
TERAMO
Castellalto
Notaresco
Morro d'Oro
Roseto degli Abruzzi
Canzano
Basciano
Cellino Attanasio
Atri

COROGRAFIA 1:200.000

GIORGIO
BARCI
19.02.2026
12:24:00
GMT+01:00

GIORGIO BARCI
A n. 5873

Nei Comuni di Teramo(TE), Castellalto (TE), Bellante (TE), Mosciano Sant'Angelo (TE)

REV.	DATA	DESCRIZIONE	ELABORATO	VERIFICATO	APPROVATO
1	02/2026	REVISIONE EMISSIONE PER PERMESSI	LUCI	GUALTIERI	BARCI
0	06/2025	EMISSIONE PER PERMESSI	LUCI	GUALTIERI	BARCI

Società Gasdotti Italia

Progettista
Rif. BE: 4249/02
Barci Engineering

COMMESSA	5774
UNITA'	001
DISEGNO	PC-E-1102
REVISIONE	1
FG.	1 DI 1
SCALA	1:2.000

ESTENSIONE RETE
ZONA INDUSTRIALE SANT'ATTO
DN 150 (6") - DP 75 bar
E OPERE CONNESSE

PLANIMETRIA CATASTALE
CON AREE DI OCCUPAZIONE LAVORI