DATI TECNICI FUNZIONALI	MANUFATTI	
	AREE SOGGETTE A VPE	
	IMPIANTI	
	STRADE DI ACCESSO DEFINITIVE	
	STRADE / PISTE	
	PIAZZOLE	
	ALLARGAMENTI	

CONFINI AMMINISTRATIVI

DATI CARATTERISTICI

DATI DI COSTRUZIONE
PRESSIONE DI PROGETTO 75.0 bar
PRESSIONE MASSIMA DI ESERCIZIO (MOP) 75.0
GRADO DI UTILIZZAZIONE DICHIARATO f - 0.57
DIAMETRO PREVALENTE = 150.0 (DN)

REALIZZATO IN CONFORMITA' AL D.M. 17/04/2008
CONFORMITA' AL D.M NUMERO
PER MODIFICHE REALIZZATE SUCCESSIVAMENTE

RIVESTIMENTO GIUNTI DI SALDATURA
FASCE TERMORESTRINGENTI

DATI GENERALI

DN	150	SP	7.1 [UNI-EN]	9960.00 m

LUNGHEZZA TOTALE TRONCO 9960.00 m.

FASE EMISSIONE per Permessi

PLANIMETRIA 1:2000

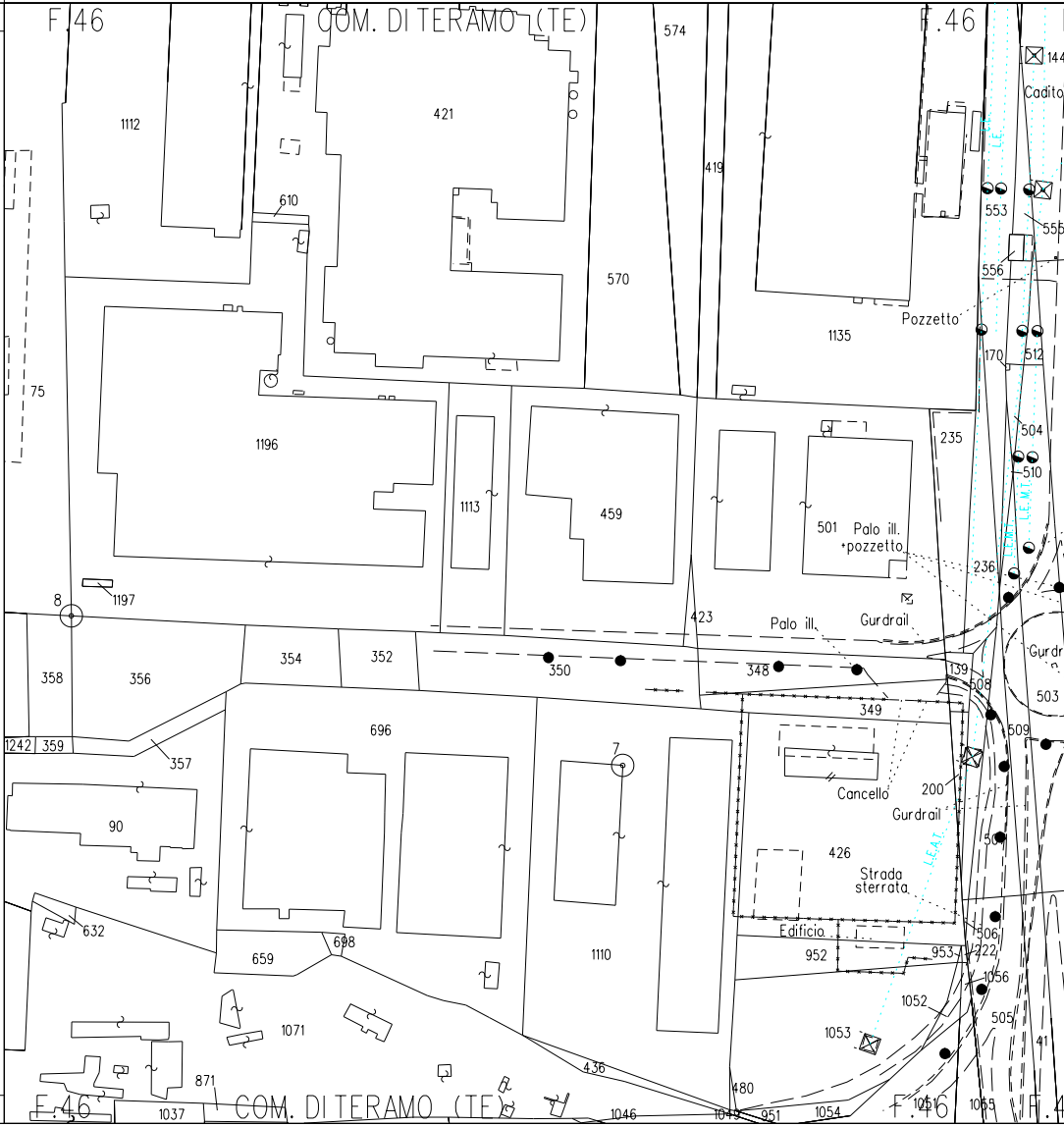
F.46
COM. DI TERAMO (TE)
F.46
574
1112
421
419
610
570
1135
Pozzetto
553
555
556
170
512
Cadito
144
1196
75
1113
459
235
504
510
501
Palo ill. +pozzetto
236
8
1197
423
Palo ill.
Gurdrail
358
356
354
352
350
348
139
508
503
349
1242
359
357
696
7
509
Cancello
200
Gurdrail
90
426
Strada sterrata
L.E.A.T.
L.E.M.T.
632
698
659
1110
Edificio
952
953
506
222
1056
1052
505
1071
1053
41
436
871
480
1037
1046
1049
951
1054
1051
1065
COM. DI TERAMO (TE)
F.46

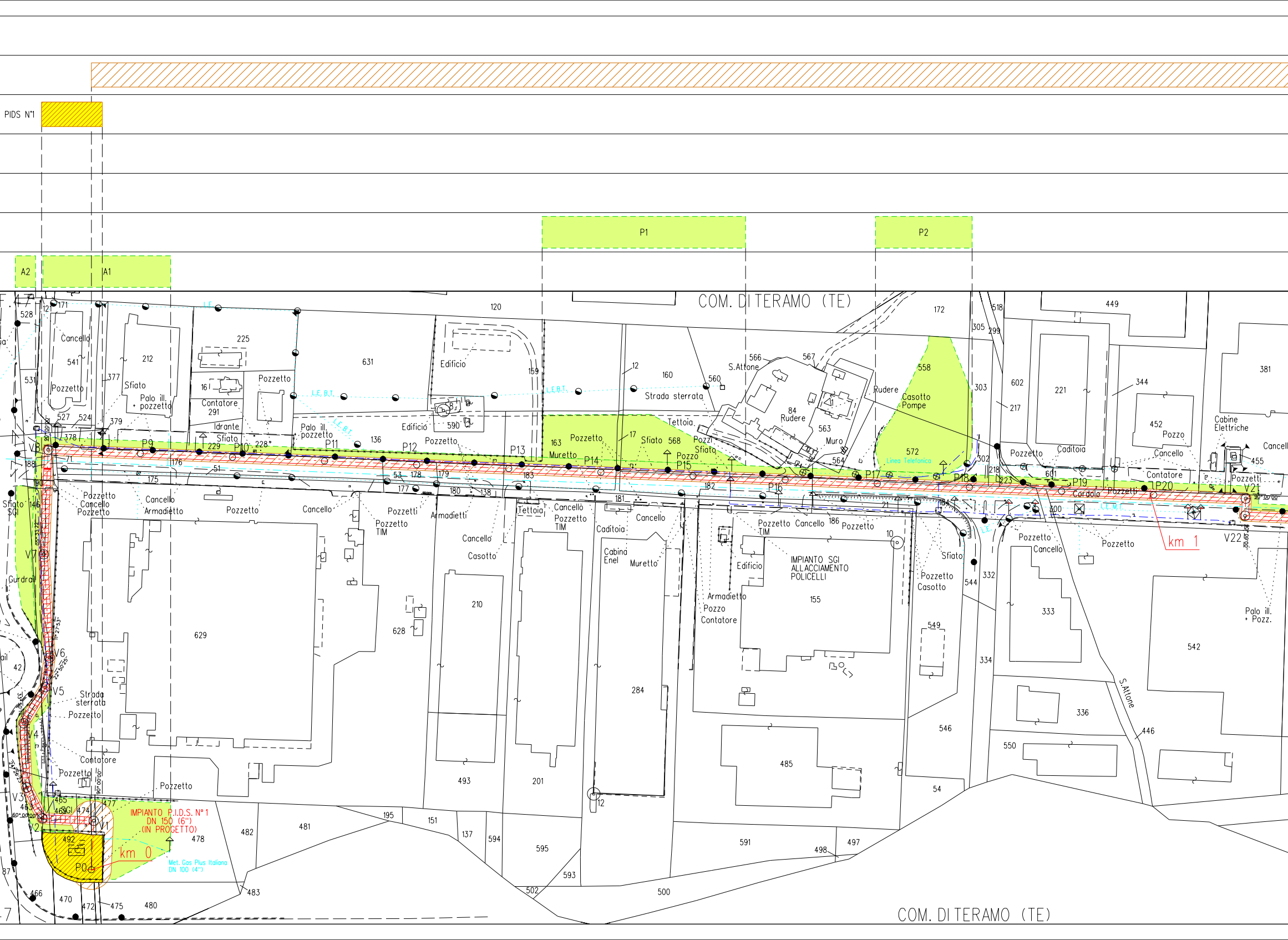
PIDS N°1
P1
P2
A2
A1
COM. DI TERAMO (TE)
IMPIANTO P.I.D.S. N°1
DN 150 (6")
(IN PROGETTO)
Met. Gas Plus Italiana
DN 100 (4")
IMPIANTO SGI
ALLACCIAMENTO
POLICELLI
km 0
km 1
P0
P9
P10
P11
P12
P13
P14
P15
P16
P17
P18
P19
P20
V1
V2
V3
V5
V6
V7
V8
V21
V22
Strada sterrata
S.Attone
Rudere
Casotto
Pompe
Linea Telefonica
Cabine
Elettriche
Cabina
Enel
Muretto
Muro
Tettoia
Edificio
Cancello
Pozzetto
Pozzetti
Pozzetto TIM
Pozzo
Sfiato
Sfiato SGI
Contatore
Caditoia
Armadietto
Armadietti
Idrante
Palo ill. pozzetto
Palo ill. Pozz.
Gurdrail
Cordolo
L.E.B.T.
L.E.
SGI
120
172
449
631
225
212
541
528
531
377
379
527
524
378
171
161
291
229
228
136
590
159
160
560
566
567
84
563
564
558
572
303
305
299
518
602
221
344
452
381
217
302
218
223
601
455
176
175
51
53
178
179
177
180
138
183
181
182
186
21
10
163
17
568
188
190
146
629
628
210
284
155
333
542
549
544
332
334
336
546
550
446
54
493
201
485
482
481
195
151
137
594
595
593
502
500
591
498
497
492
474
477
478
465
466
470
472
475
480
483
12
42

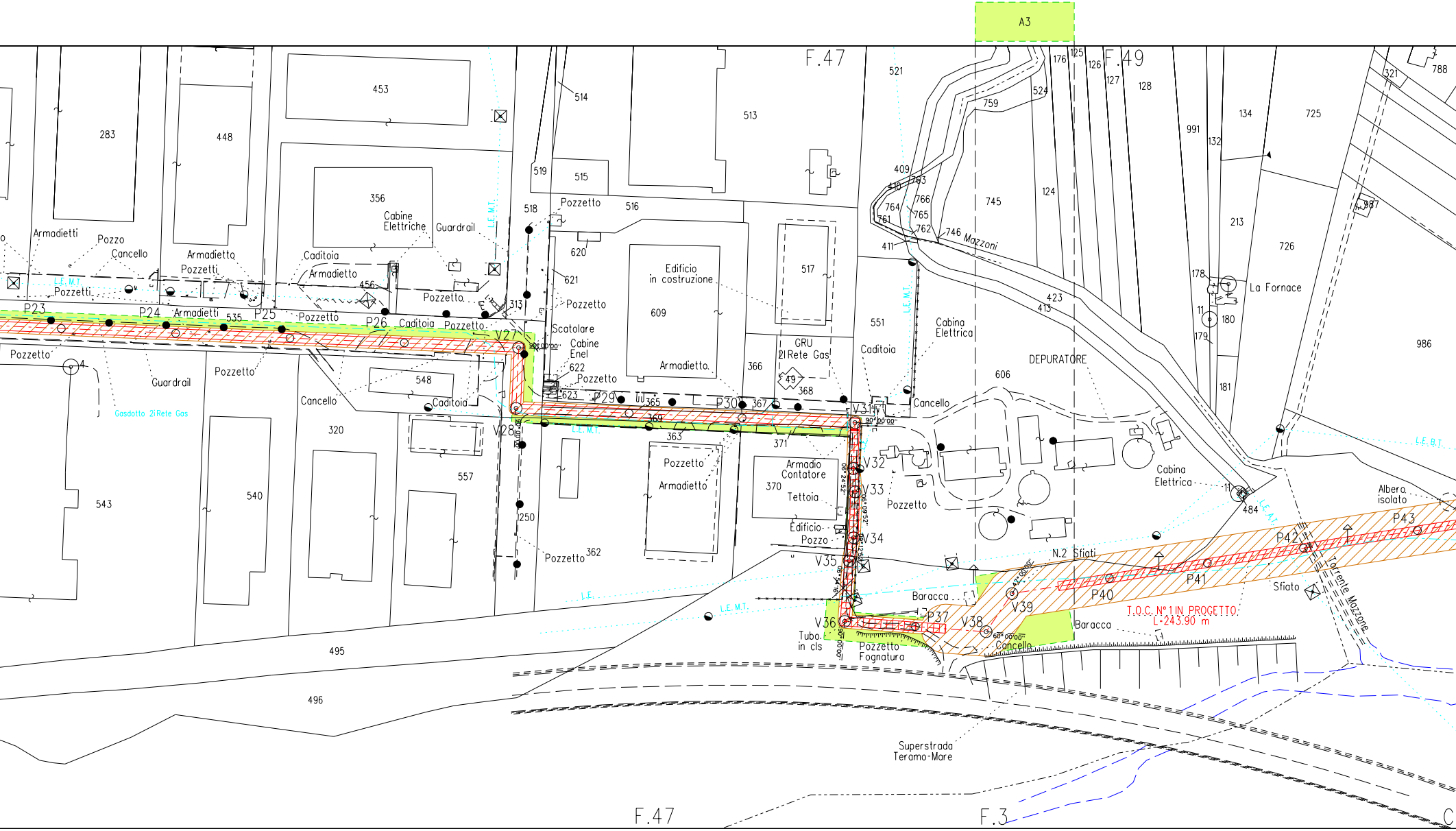
A3
F.47
F.49
F.47
F.3
453
283
448
356
Cabine Elettriche
Guardrail
514
513
521
759
524
176
125
126
127
128
991
132
134
725
321
788
519
515
518
Pozzetto
516
409
410
763
766
764
765
761
762
746 Mazzoni
411
745
124
213
726
987
Armadietti
Pozzo
Cancello
Armadietto
Pozzetti
Caditoia
Armadietto
456
620
621
Pozzetto
313
Edificio in costruzione
609
517
423
413
178
La Fornace
11
180
179
L.E.M.T.
Pozzetti
P23
P24
Armadietti
535
P25
Pozzetto
P26
Caditoia
Pozzetto
V27
90°00'00"
Scatolare
Cabine Enel
622
Pozzetto
623
P29
365
Armadietto
366
GRU
2i Rete Gas
49
368
551
Caditoia
Cabina Elettrica
DEPURATORE
606
986
181
Pozzetto
4
Guardrail
Pozzetto
Gasdotto 2i Rete Gas
Cancello
548
Caditoia
320
V28
P30
367
V31
90°00'00"
Cancello
369
363
371
L.E.M.T.
Pozzetto
Armadietto
Armadio Contatore
370
Tettoia
V32
V33
Pozzetto
Edificio
Pozzo
V34
V35
Cabina Elettrica
484
L.E.A.T.
L.E.B.T.
Albero isolato
P43
P42
P41
P40
Sfiato
N.2 Sfiati
Torrente Mazzone
543
540
557
250
Pozzetto
362
L.E.
L.E.M.T.
Baracca
P37
V38
V39
47°00'00"
Baracca
T.O.C. N°1 IN PROGETTO
L=243.90 m
V36
Tubo in cls
Pozzetto Fognatura
60°00'00"
Cancello
495
496
Superstrada Teramo-Mare

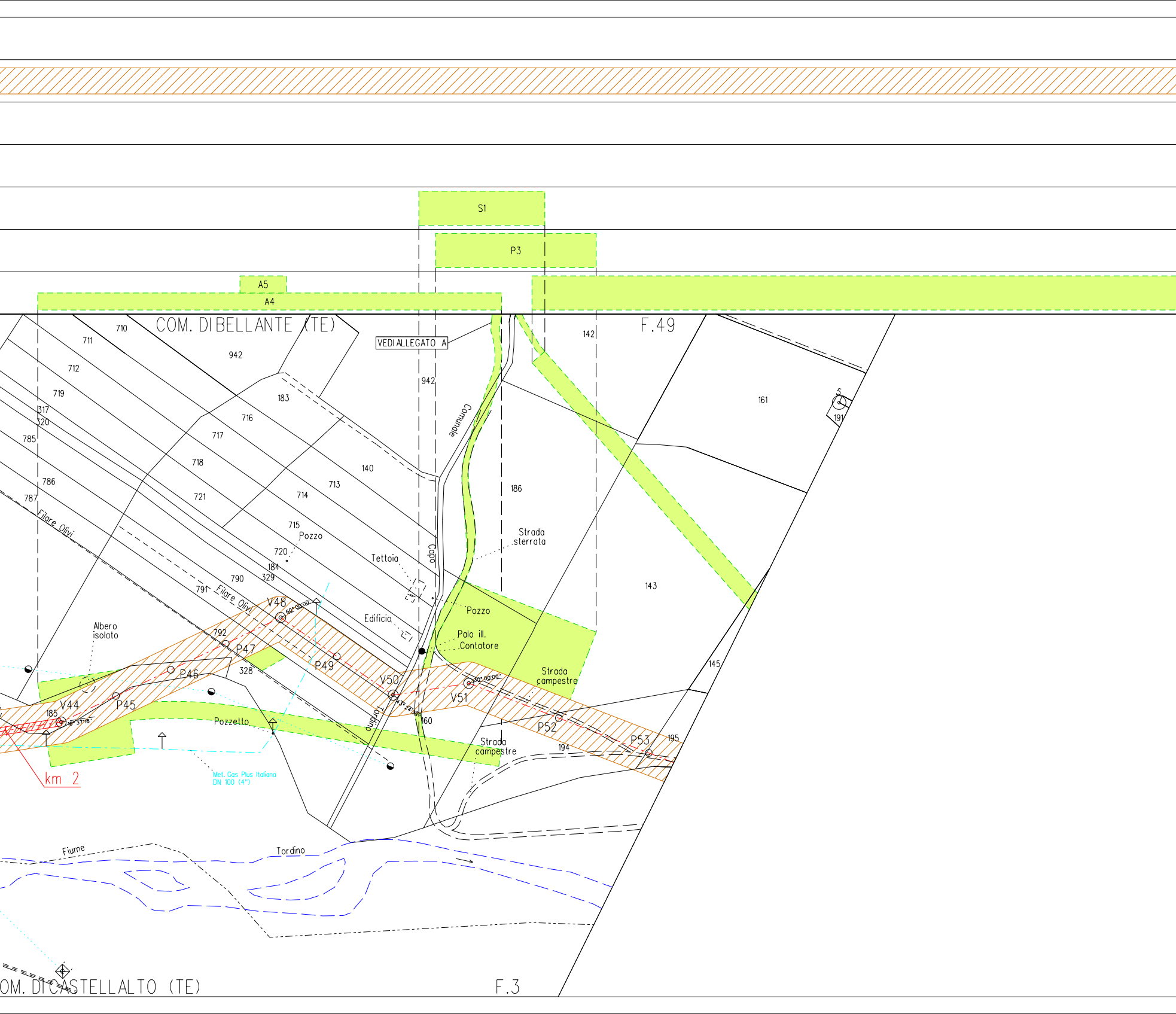
S1
P3
A5
A4
COM. DI BELLANTE (TE)
F.49
VEDI ALLEGATO A
710
711
712
719
317
320
785
786
787
942
183
716
717
718
721
140
713
714
715
Pozzo
720
184
329
790
791
Filare Olivi
Filare Olivi
792
328
V48
60° 00' 00"
P47
P49
Tettoia
Edificio
V50
43° 24' 36"
160
Tordino
Comunale
Capo
942
186
142
Strada sterrata
Pozzo
Palo ill.
Contatore
Strada campestre
V51
30° 00' 00"
P52
P53
194
195
Strada campestre
143
145
161
5
191
Albero isolato
P46
V44
P45
185
16° 37' 18"
Pozzetto
km 2
Met. Gas Plus Italiana DN 100 (4")
Fiume
Tordino
OM. DI CASTELLALTO (TE)
F.3

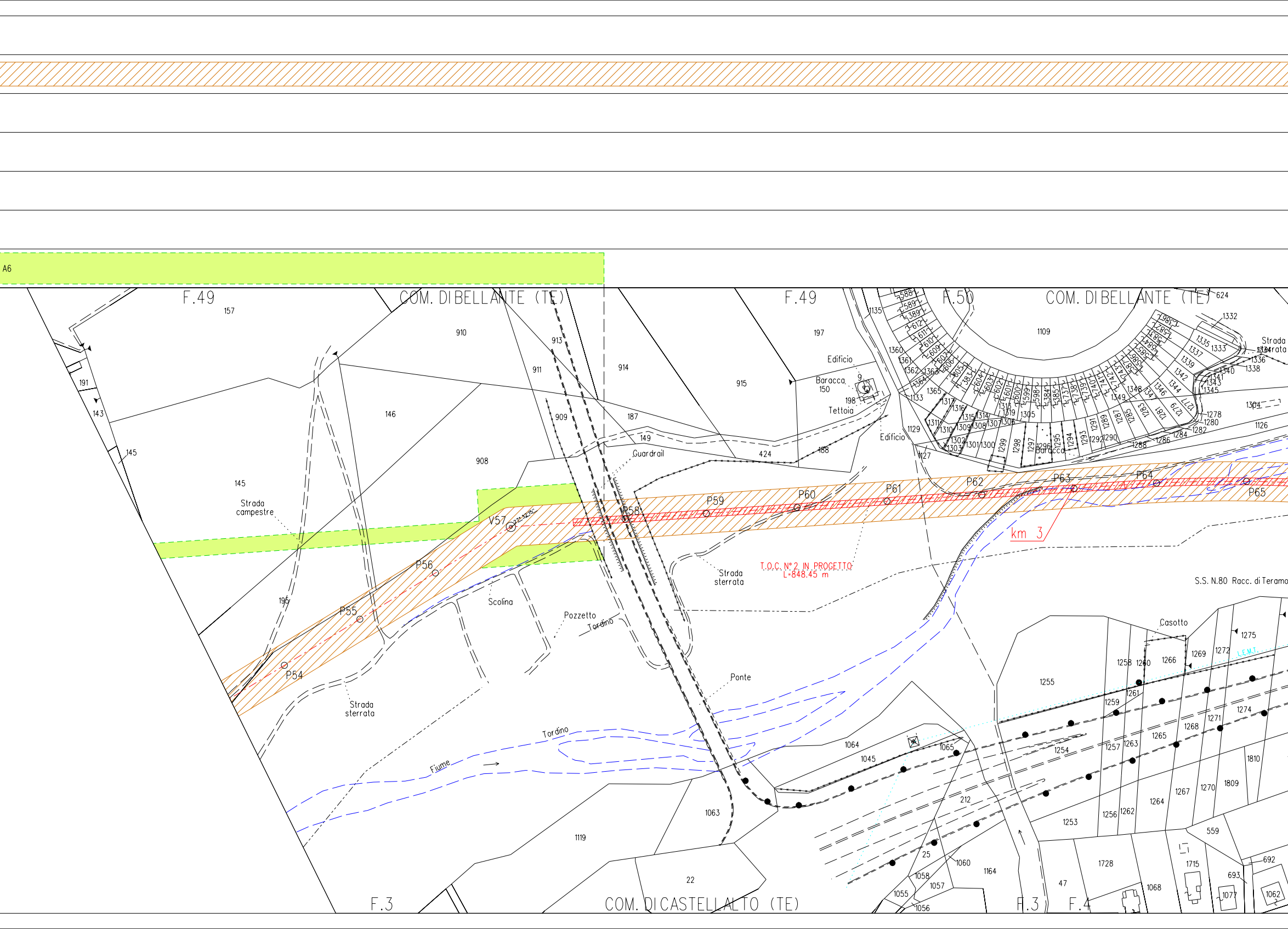
A6
F.49
COM. DI BELLANTE (TE)
F.49
F.50
COM. DI BELLANTE (TE)
F.3
COM. DI CASTELLALTO (TE)
F.3
F.4
157
910
913
911
914
915
197
1109
191
143
145
146
909
187
149
908
424
188
145
Edificio
Baracca
150
198
Tettoia
Edificio
Guardrail
Strada campestre
V57
P54
P55
P56
P58
P59
P60
P61
P62
P63
P64
P65
km 3
T.O.C. N° 2 IN PROGETTO
L=848.45 m
Strada sterrata
S.S. N.80 Racc. di Teramo
Strada sterrata
Scolina
Pozzetto
Tordino
195
Strada sterrata
Ponte
Tordino
Fiume
Casotto
1255
1064
1045
1065
1063
1119
22
212
25
1060
1164
1058
1057
1055
1056
1254
1253
47
1728
1068
1715
693
692
1077
1062
559
1256
1262
1264
1267
1270
1809
1810
1257
1263
1265
1268
1271
1274
1259
1261
1258
1260
1266
1269
1272
1275
L.E.M.T.
1129
1127
1135
1360
1361
1362
1363
1364
1365
1133
1317
1316
1311
1310
1302
1303
1301
1300
1299
1298
1297
1296
1295
1294
1293
1291
1292
1290
1289
1287
1288
1286
1284
1282
1280
1278
1304
1126
1332
1333
1335
1337
1339
1342
1344
1346
1348
1349
1336
1338
1340
1341
1343
1345
624
Strada sterrata
Baracca
1305
1306
1307
1308
1309
1314
1315
1319

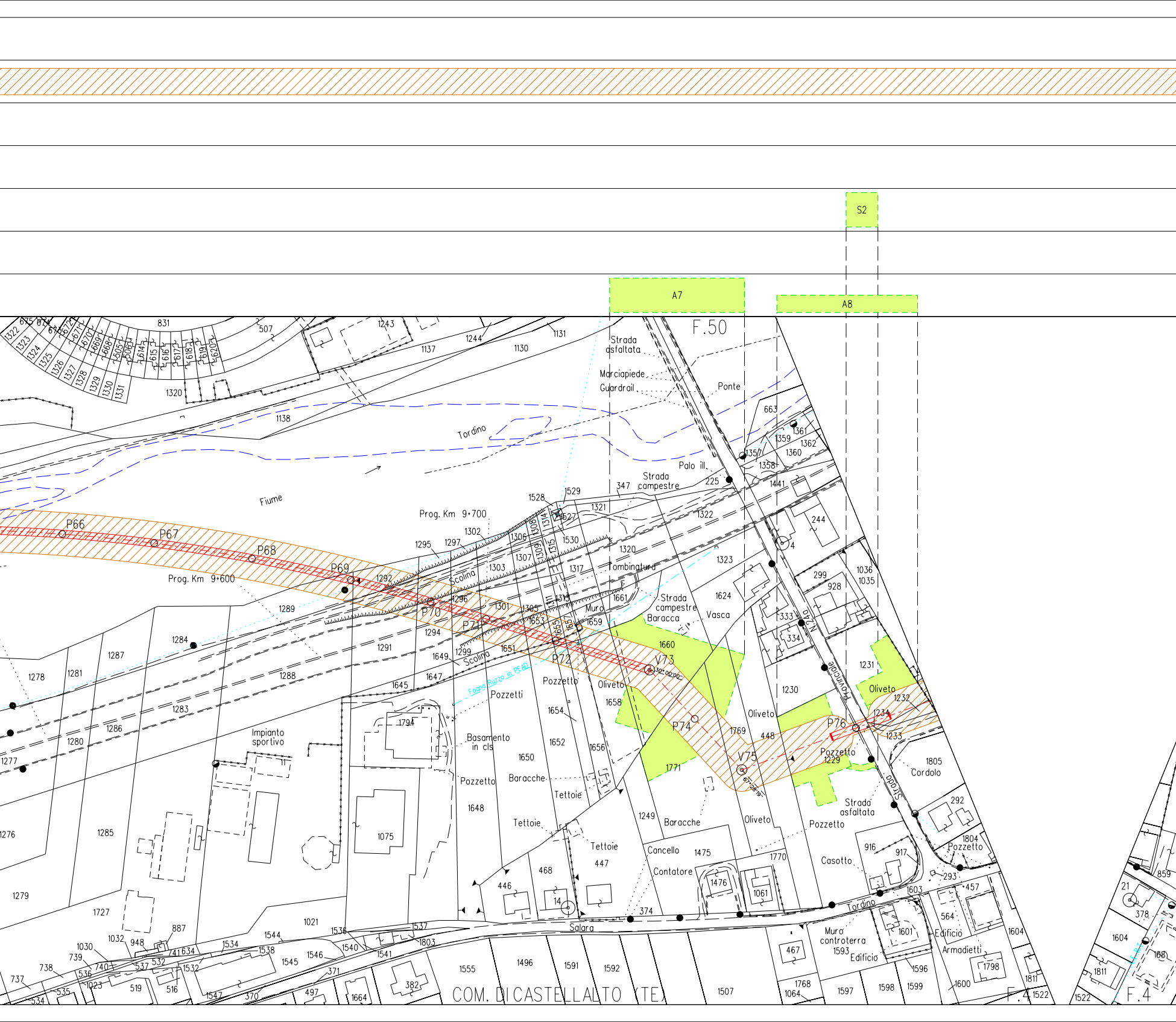
S2
A7
A8
F.50
Strada asfaltata
Marciapiede
Guardrail
Ponte
Tordino
Fiume
Palo ill.
Strada campestre
Prog. Km 9+700
Prog. Km 9+600
P66
P67
P68
P69
P70
P71
P72
V73
P74
V75
P76
Scolina
Tombinatura
Strada campestre
Baracca
Vasca
Muro
Pozzetto
Pozzetti
Oliveto
Fogne Ruzzo in PEAD
Basamento in cls
Impianto sportivo
Baracche
Tettoie
Cancello
Contatore
Casotto
Pozzetto
Strada asfaltata
Cordolo
Strada Provinciale N.249
Salara
Muro controterra
Edificio
Armadietti
COM. DI CASTELLALTO (TE)
F.4
831
507
1243
1244
1131
1137
1130
1320
1138
663
1361
1359
1362
1360
1357
1358
1441
225
347
1528
1529
1321
1322
244
1323
1624
1302
1295
1297
1306
1307
1303
1530
1317
1320
1292
1296
1301
1305
1313
1661
1659
1653
1655
1289
1294
1291
1284
1287
1278
1281
1288
1649
1299
1651
1645
1647
1283
1286
1280
1277
1276
1285
1279
1727
1660
1658
1654
1652
1650
1656
1794
1648
1075
1771
1769
448
1249
1475
1476
1061
1770
446
468
14
447
374
1036
1035
299
928
333
334
1231
1230
1232
1234
1233
1229
1805
292
916
917
1804
293
457
1603
564
1601
1604
1798
1593
1596
1599
1598
1597
1600
1811
1522
467
1768
1064
1507
1555
1496
1591
1592
382
1664
497
371
370
1547
519
516
1021
1536
1537
1803
1540
1541
1545
1546
1544
1534
1538
1532
741
634
532
537
536
740
1023
948
887
1032
1030
739
738
737
535
534
21
378
859
1604
168
1811
1522

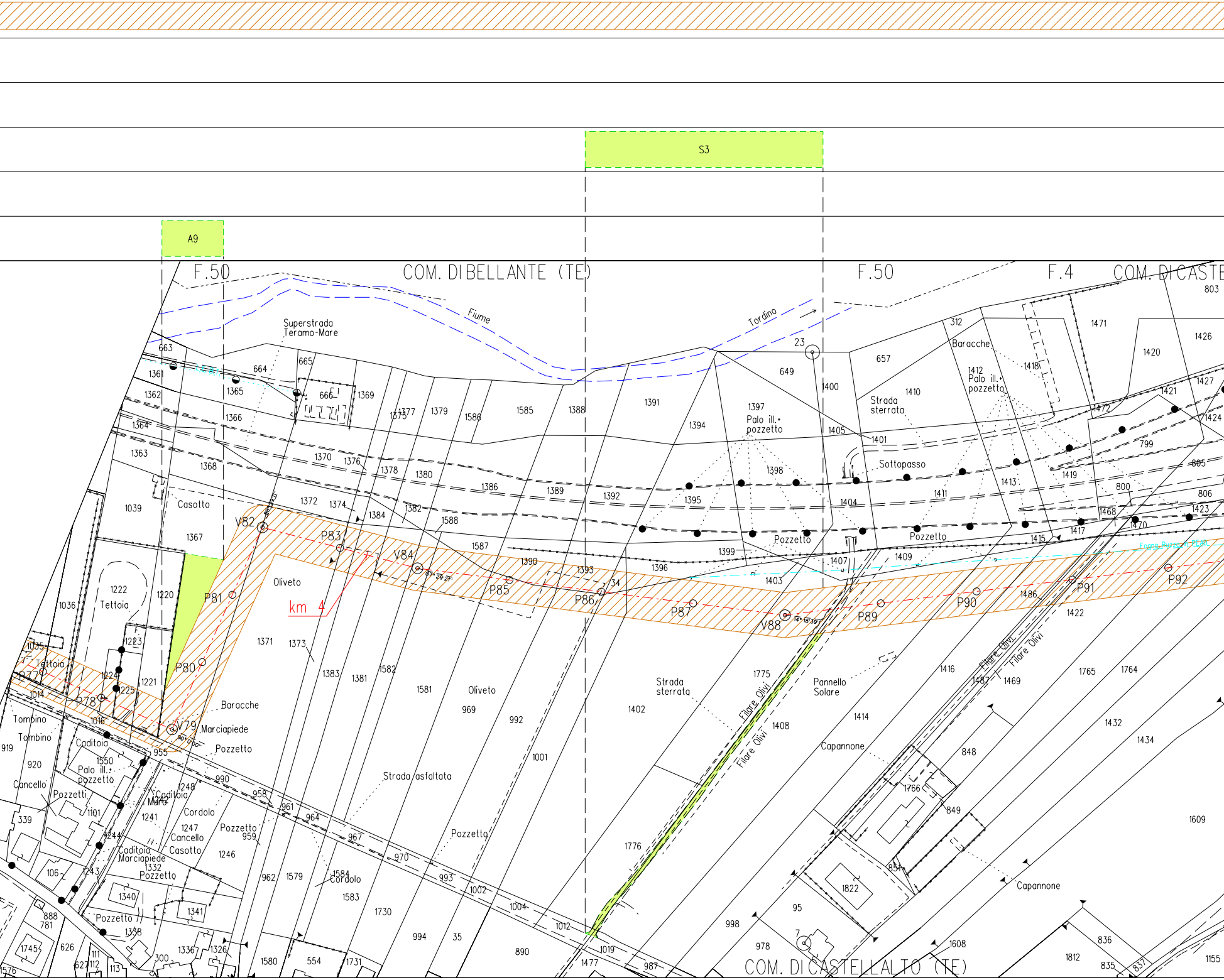
A9
S3
F.50
COM. DI BELLANTE (TE)
F.50
F.4
COM. DI CASTE
Fiume
Tordino
Superstrada
Teramo-Mare
Baracche
Palo ill.+
pozzetto
Strada
sterrata
Sottopasso
Palo ill.+
pozzetto
Pozzetto
Pozzetto
Casotto
Oliveto
km 4
V82
P83
V84
P85
P86
P87
V88
P89
P90
P91
P92
P81
P80
P77
P78
V79
Tettoia
Tombino
Tombino
Caditoia
Palo ill.+
pozzetto
Cancello
Pozzetti
Caditoia
Muro
Cordolo
Cancello
Casotto
Caditoia
Marciapiede
Pozzetto
Pozzetto
Baracche
Marciapiede
Pozzetto
Pozzetto
Strada asfaltata
Pozzetto
Cordolo
Oliveto
Strada
sterrata
Filare Olivi
Filare Olivi
Pannello
Solare
Capannone
Filare Olivi
Filare Olivi
Capannone
Fogna Ruzzo R. PEAD
COM. DI CASTELLALTO (TE)

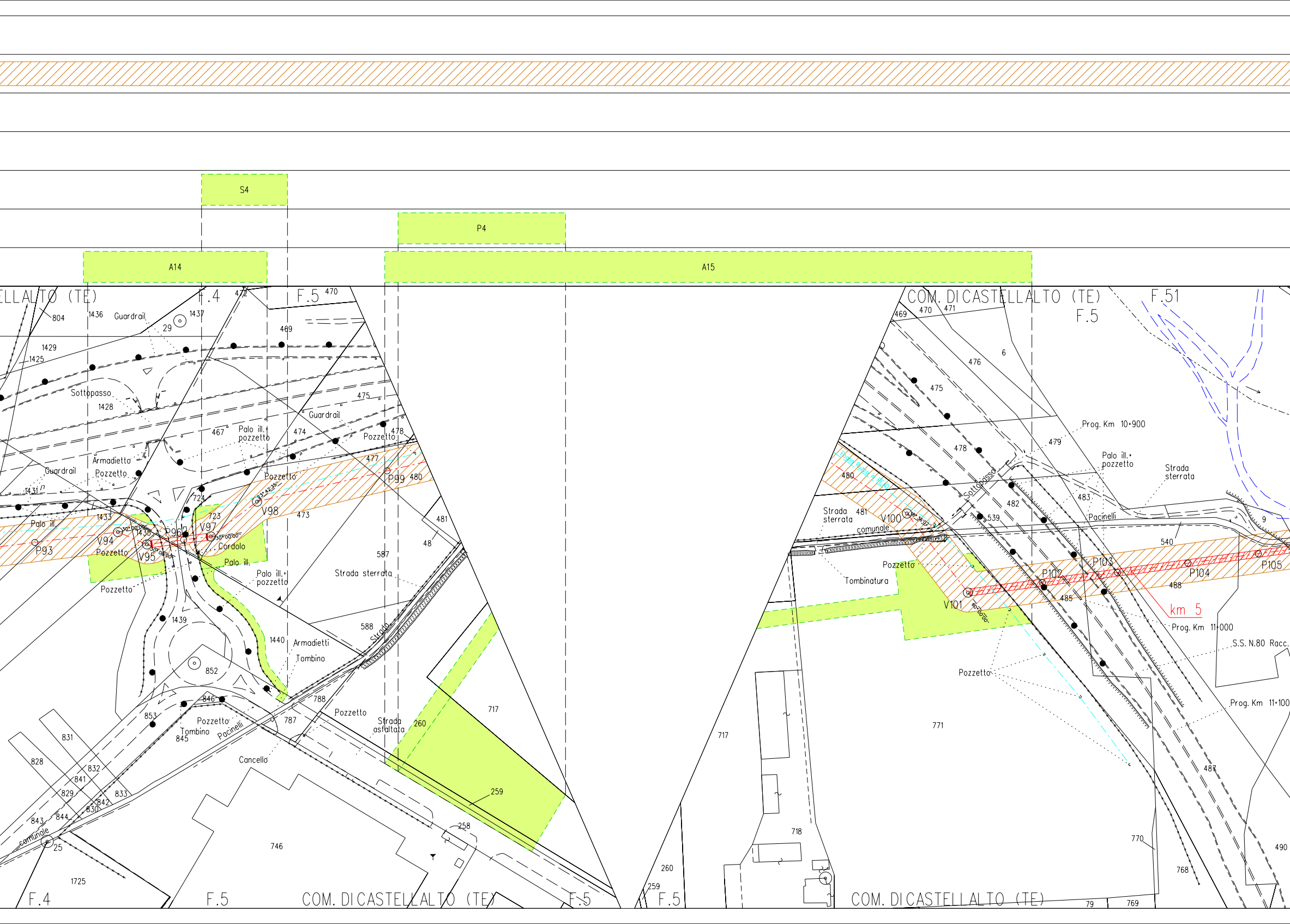
S4
P4
A14
A15
ELLALTO (TE)
F.4
F.5
470
472
804
1436
Guardrail
1437
29
469
1429
1425
Sottopasso
1428
475
Guardrail
467
Palo ill.+ pozzetto
474
Pozzetto
478
Armadietto
Pozzetto
Guardrail
477
P99
480
1431
724
Pozzetto
1433
Palo ill.
723
V98
473
V94
1438
P96
V97
P93
Pozzetto
V95
Cordolo
Palo ill.
481
48
587
Palo ill.+ pozzetto
Strada sterrata
Pozzetto
1439
588
1440
Armadietti
Tombino
Strada
852
846
788
853
Pozzetto
Pozzetto
787
Strada asfaltata
260
717
831
Tombino
845
Pacinelli
828
832
Cancello
841
829
833
842
830
843
844
259
comunale
25
746
258
1725
F.4
F.5
COM. DI CASTELLALTO (TE)
F.5
COM. DI CASTELLALTO (TE)
F.5
F.51
469
470
471
6
476
475
Prog. Km 10+900
479
478
Palo ill.+ pozzetto
480
Sottopasso
Strada sterrata
482
483
Strada sterrata
481
V100
539
Pacinelli
9
comunale
540
Pozzetto
P103
P105
Tombinatura
P102
P104
488
485
km 5
V101
Prog. Km 11+000
S.S. N.80 Racc.
Pozzetto
Prog. Km 11+100
717
771
487
718
770
490
260
768
259
F.5
COM. DI CASTELLALTO (TE)
79
769

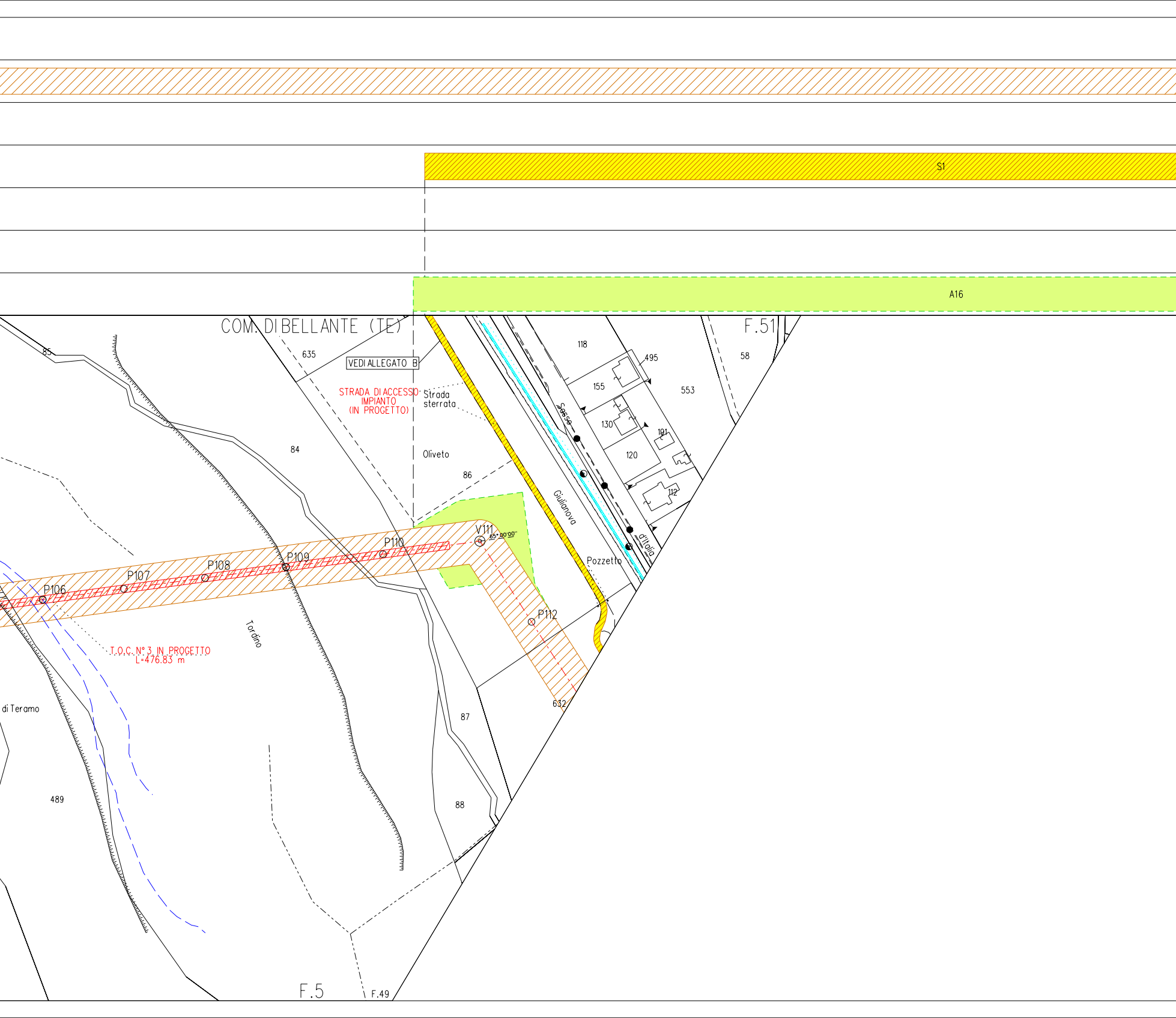
S1
A16
COM. DI BELLANTE (TE)
F.51
635
VEDI ALLEGATO B
STRADA DI ACCESSO IMPIANTO (IN PROGETTO)
Strada sterrata
118
495
155
553
58
Sasso
130
191
120
112
84
Oliveto
86
85
Giulianova
d'Italia
Pozzetto
V111
65° 00'00"
P110
P109
P108
P107
P106
P112
Tordino
T.O.C. N° 3 IN PROGETTO L=476.83 m
di Teramo
632
87
489
88
F.5
F.49

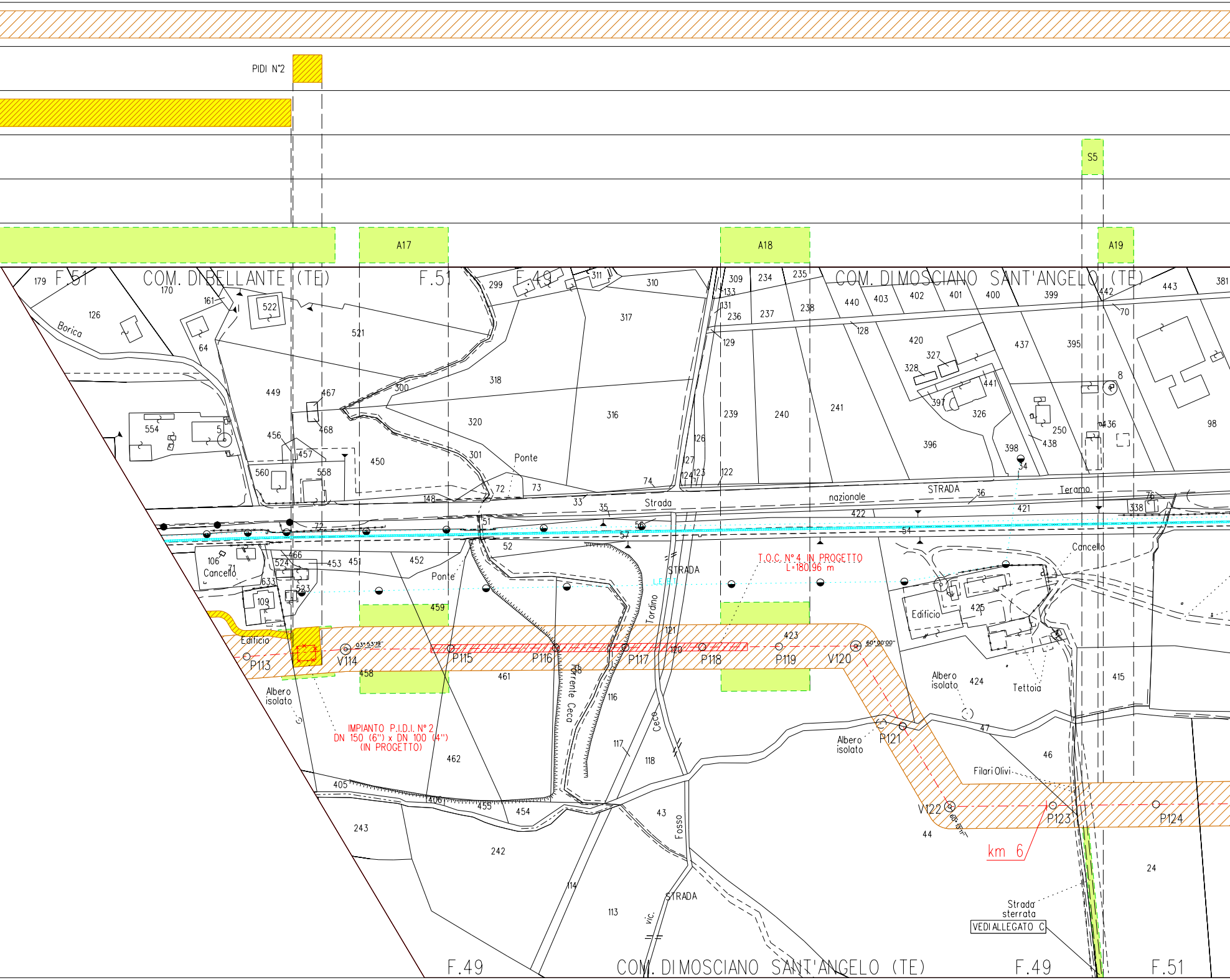
PIDI N°2
S5
A17
A18
A19
F.51
COM. DI BELLANTE (TE)
F.51
F.49
COM. DI MOSCIANO SANT'ANGELO (TE)
F.49
COM. DI MOSCIANO SANT'ANGELO (TE)
F.49
F.51
Borica
Strada
STRADA
nazionale
Teramo
STRADA
Tordino
Torrente Ceca
Ceco
Fosso
vic.
STRADA
Ponte
Ponte
Cancello
Cancello
Edificio
Edificio
Albero isolato
Albero isolato
Albero isolato
Albero isolato
Tettoia
Filari Olivi
Strada sterrata
VEDI ALLEGATO C
T.O.C. N° 4 IN PROGETTO
L=180,96 m
IMPIANTO P.I.D.I. N° 2
DN 150 (6") x DN 100 (4")
(IN PROGETTO)
P113
V114
03°53'19"
P115
P116
P117
P118
P119
V120
60°00'00"
P121
V122
60°00'00"
P123
P124
km 6
179
170
126
161
522
64
521
449
467
468
554
5
456
457
560
558
450
148
72
72
299
311
310
317
318
300
320
301
316
74
73
33
35
51
52
56
57
309
234
235
133
131
236
237
238
129
239
240
241
126
127
124
123
122
440
403
402
401
400
399
442
443
381
70
128
420
327
328
441
397
326
437
395
8
98
436
396
398
34
250
438
36
421
422
54
76
338
106
71
466
524
453
451
452
633
109
523
459
458
461
462
405
406
455
454
243
242
121
423
120
116
117
118
114
113
43
425
424
415
47
46
44
24
LE

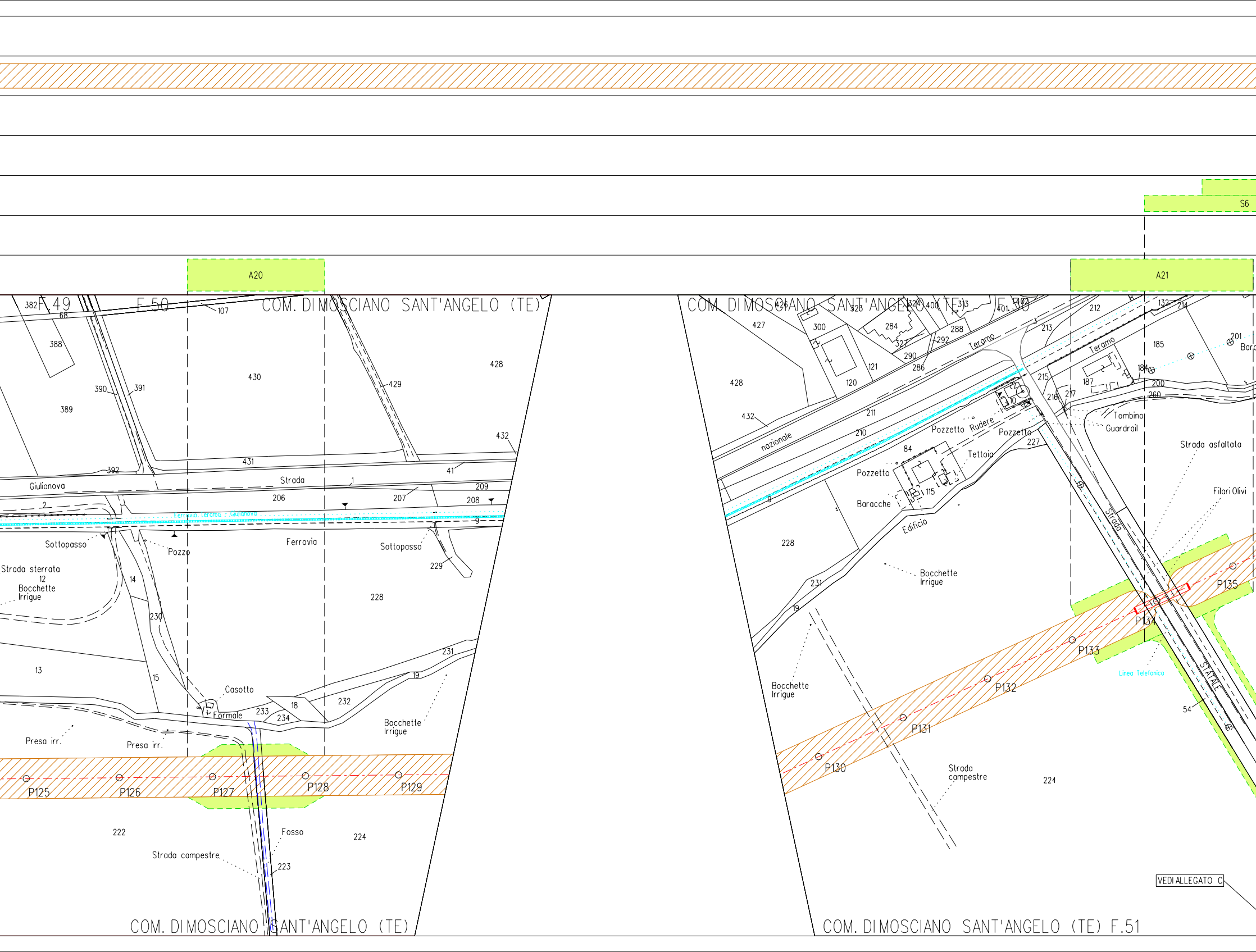

A20
A21
S6
COM. DI MOSCIANO SANT'ANGELO (TE)
F.49
F.50
COM. DI MOSCIANO SANT'ANGELO (TE) F.50
COM. DI MOSCIANO SANT'ANGELO (TE)
COM. DI MOSCIANO SANT'ANGELO (TE) F.51
Giulianova
Strada
Ferrovia
Ferrovia Teramo - Giulianova
Sottopasso
Pozzo
Strada sterrata
Bocchette Irrigue
Casotto
Formale
Presa irr.
Strada campestre
Fosso
nazionale
Teramo
Pozzetto
Rudere
Tettoia
Baracche
Edificio
Tombino
Guardrail
Strada asfaltata
Filari Olivi
Strada
STATALE
Linea Telefonica
Bar
VEDI ALLEGATO C
P125
P126
P127
P128
P129
P130
P131
P132
P133
P134
P135
382
68
107
388
430
428
429
390
391
389
432
431
392
41
1
209
206
207
208
2
9
14
12
228
229
230
231
13
15
233
18
234
232
19
222
224
223
427
426
323
324
400
313
401
3
300
284
288
327
292
290
286
121
120
212
213
132
214
185
201
184
187
200
260
215
216
217
211
210
22
10
84
115
227
54

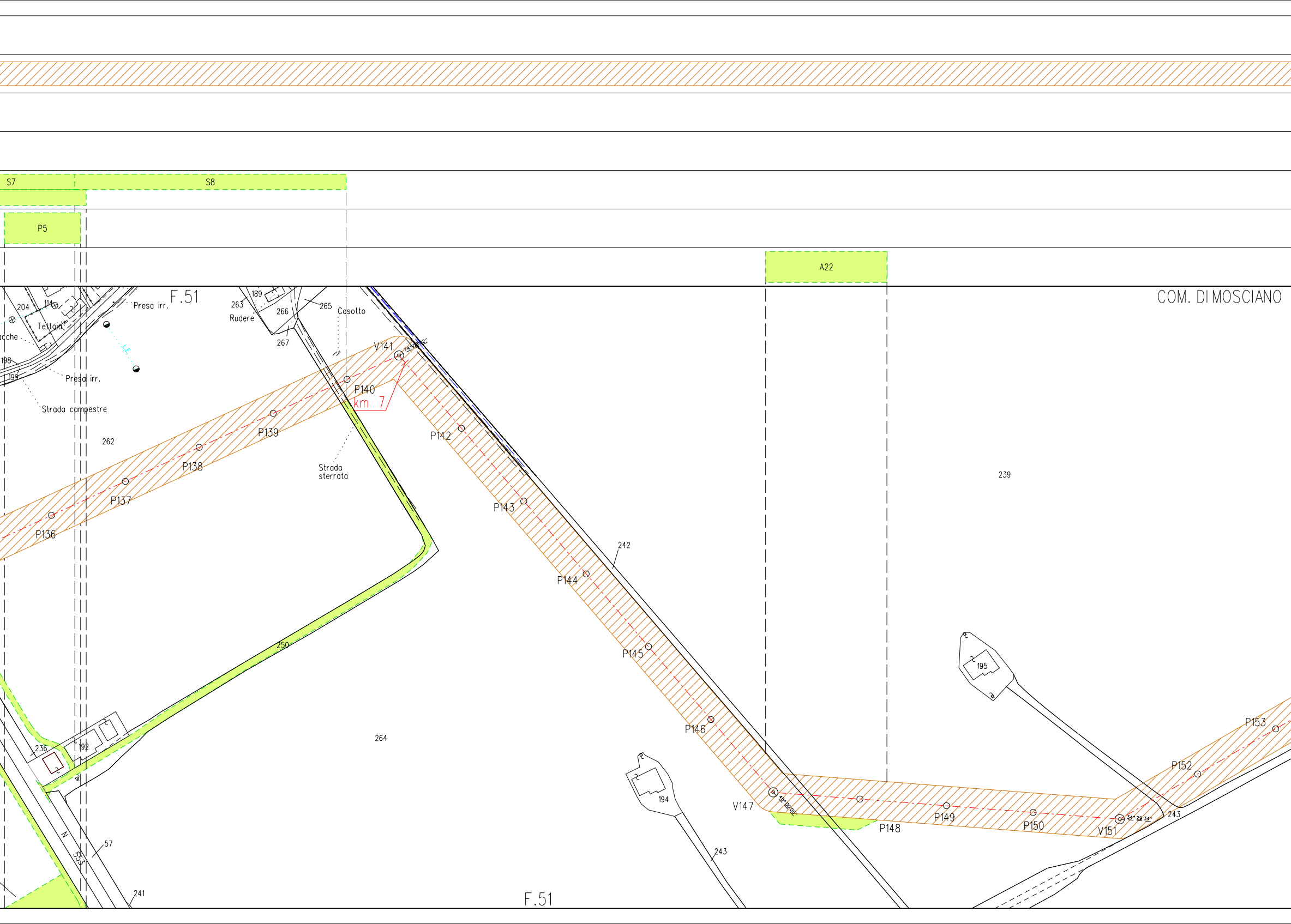
S7
S8
P5
A22
F.51
COM. DI MOSCIANO
204
114
Tettoia
cche
198
199
Presa irr.
Presa irr.
Strada campestre
263
Rudere
189
266
267
265
Casotto
V141
P140
km 7
P139
P138
P137
P136
262
Strada sterrata
P142
P143
242
P144
P145
P146
V147
P148
P149
P150
V151
P152
P153
239
195
194
243
243
264
250
236
192
57
N 553
241
F.51

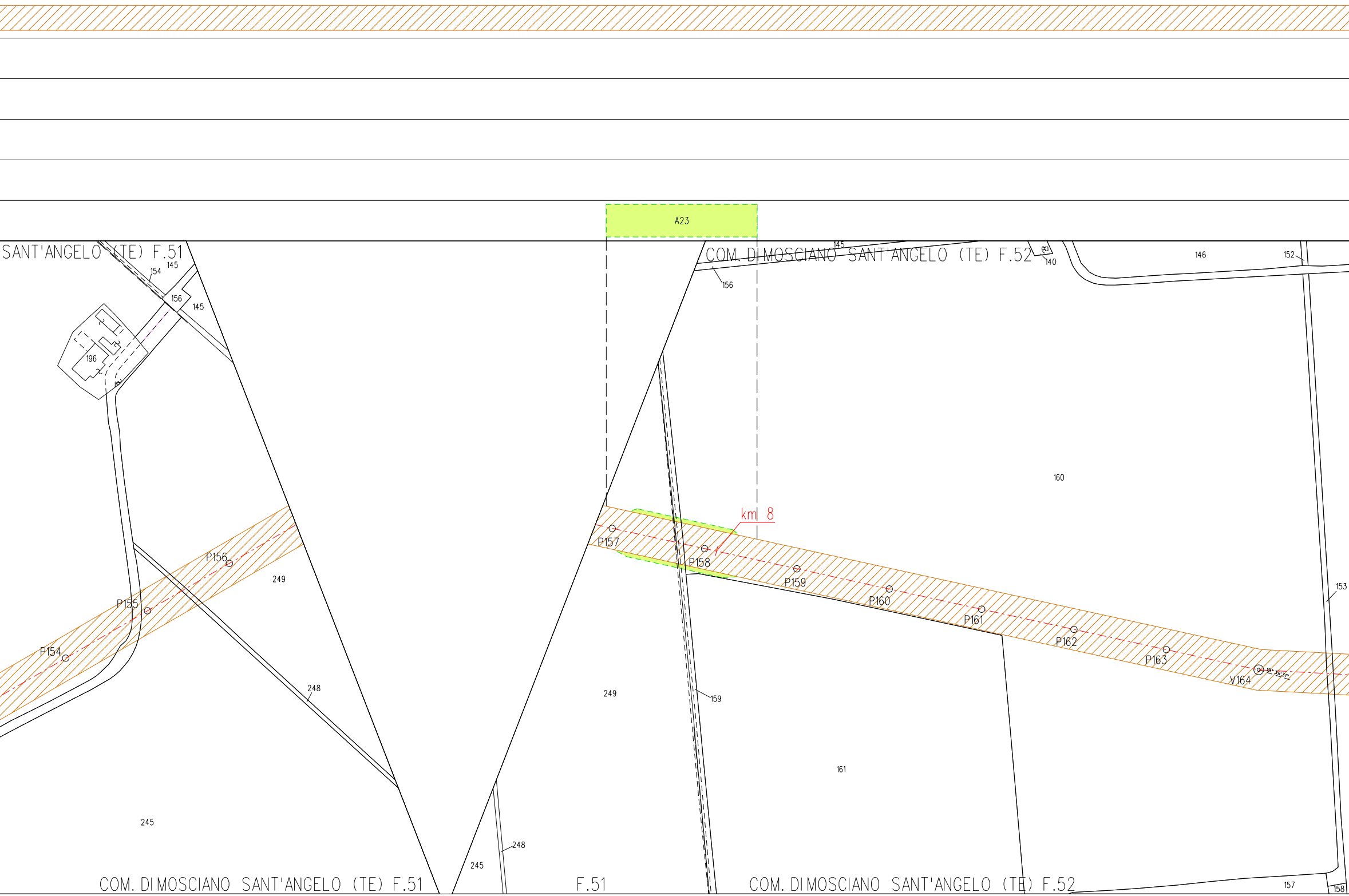
A23
SANT'ANGELO (TE) F.51
COM. DI MOSCIANO SANT'ANGELO (TE) F.52
154
145
156
145
196
145
140
146
152
156
160
km 8
P154
P155
P156
P157
P158
P159
P160
P161
P162
P163
V164
249
248
249
159
153
161
245
248
245
157
158
COM. DI MOSCIANO SANT'ANGELO (TE) F.51
F.51
COM. DI MOSCIANO SANT'ANGELO (TE) F.52

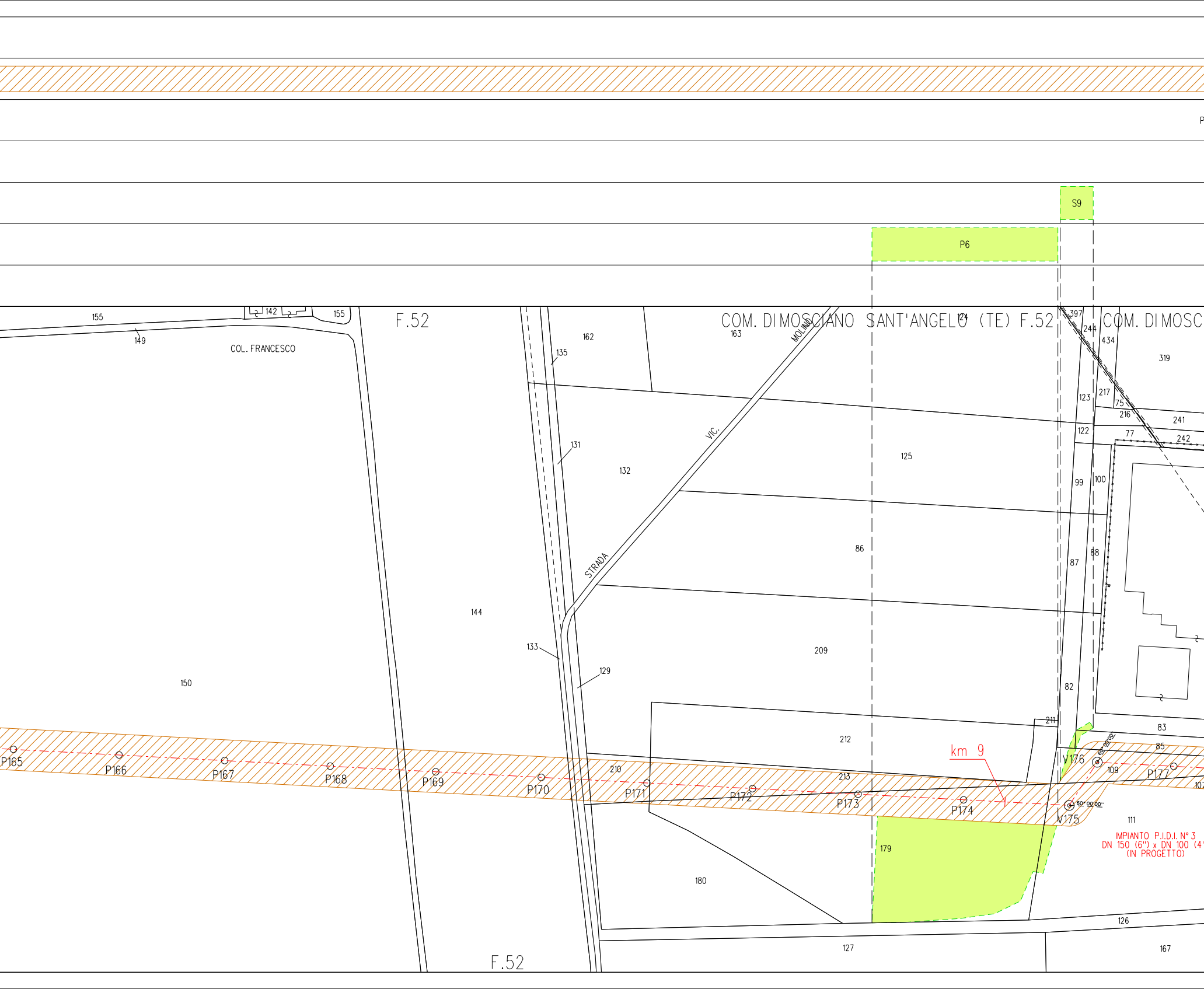
S9
P6
F.52
COM. DI MOSCIANO SANT'ANGELO (TE) F.52
COM. DI MOSC
155
142
155
149
COL. FRANCESCO
162
135
163
MOLINO
124
397
244
434
319
123
217
75
216
241
122
77
242
131
VIC.
132
125
99
100
86
STRADA
87
88
144
133
209
129
150
82
211
212
83
85
km 9
V176
109
P177
107
210
213
P165
P166
P167
P168
P169
P170
P171
P172
P173
P174
V175
60°00'00"
111
IMPIANTO P.I.D.I. N° 3
DN 150 (6") x DN 100 (4"
(IN PROGETTO)
179
180
126
127
167
F.52

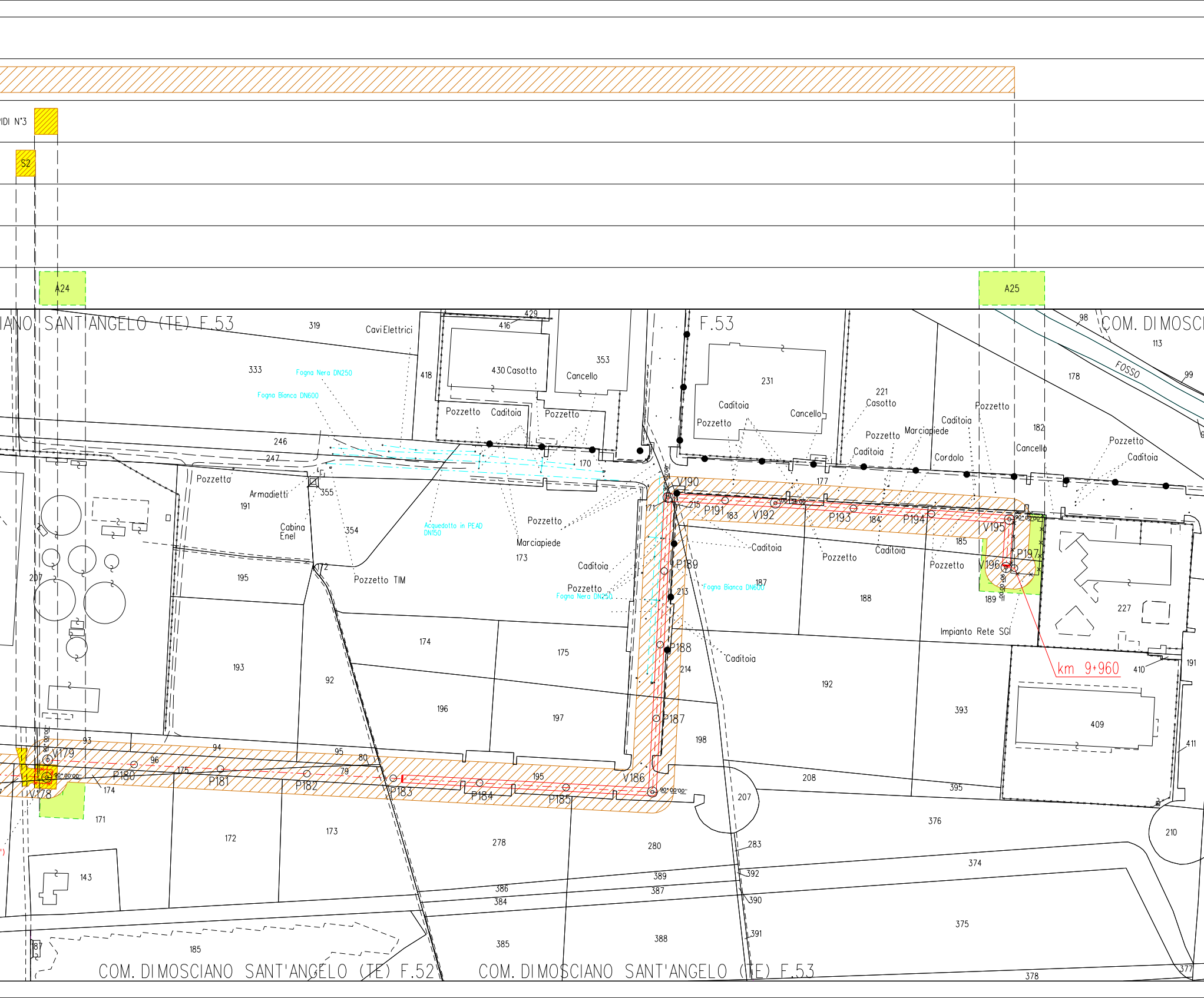
IDI N°3
S2
A24
A25
IANO SANT'ANGELO (TE) F.53
F.53
COM. DI MOSC
COM. DI MOSCIANO SANT'ANGELO (TE) F.52
COM. DI MOSCIANO SANT'ANGELO (TE) F.53
FOSSO
Cavi Elettrici
430 Casotto
Cancello
Pozzetto
Caditoia
Fogna Nera DN250
Fogna Bianca DN600
Armadietti
Cabina Enel
Acquedotto in PEAD DN150
Marciapiede
Pozzetto TIM
221 Casotto
Cordolo
Impianto Rete SGI
km 9+960
V178
V179
V186
V190
V192
V195
V196
P180
P181
P182
P183
P184
P185
P187
P188
P189
P191
P193
P194
P197
90°00'00"
319
333
416
429
418
353
246
247
170
355
354
191
195
172
173
174
175
196
197
193
92
207
93
94
95
96
79
80
175
171
172
173
143
185
187
278
280
386
384
385
389
387
388
283
392
390
391
231
177
183
184
185
187
188
189
192
198
208
207
213
214
215
178
182
113
98
99
227
393
395
409
410
411
191
376
374
375
210
377
378

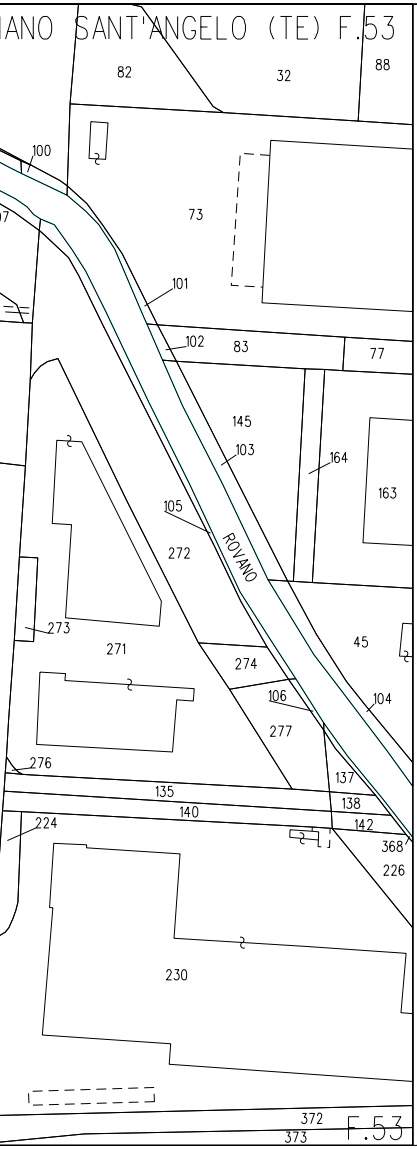
IANO SANT'ANGELO (TE) F.53
82
32
88
100
73
101
102
83
77
145
103
164
163
105
272
ROVANO
273
271
45
274
104
106
277
276
135
137
138
140
142
224
368
226
230
372
373
F.53

ALLEGATO A

Particolare area occupazione lavori per strada di accesso provvisoria

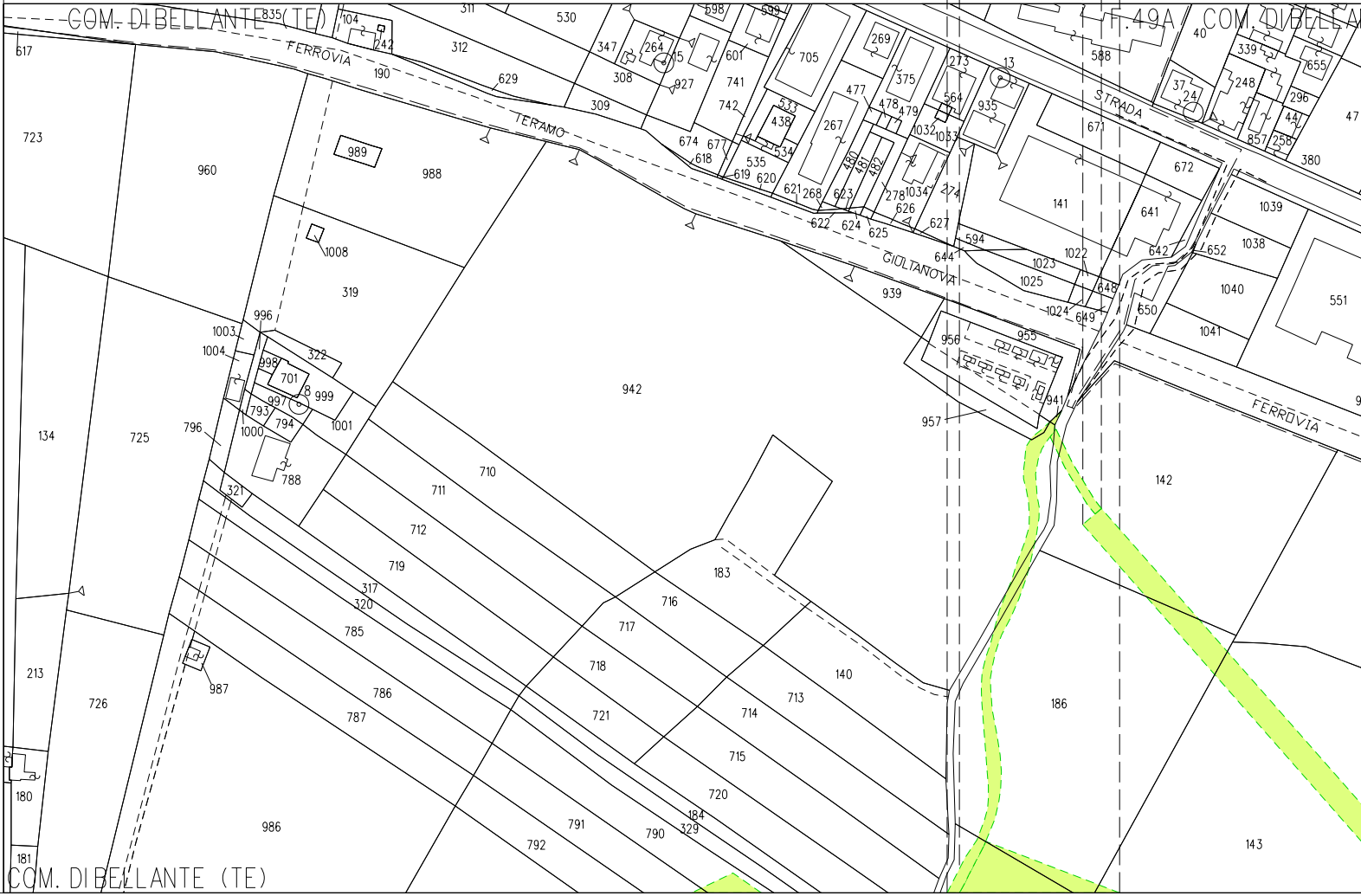
COM. DI BELLANTE (TE)
835
104
242
311
530
598
599
F.49A
COM. DI BELLA
617
FERROVIA
190
312
629
347
264
15
308
927
601
705
269
375
273
13
588
40
339
655
723
960
989
988
TERAMO
309
741
742
533
438
534
477
478
479
564
935
STRADA
37
24
248
296
44
47
857
256
380
674
677
618
535
619
620
267
480
481
482
1032
1033
671
672
621
268
623
278
1034
274
626
141
641
1039
622
624
625
627
594
1038
642
652
1008
319
GIULTANOVA
644
1023
1022
939
1025
648
1040
551
996
1024
649
650
1003
955
956
1041
1004
322
998
701
8
999
997
793
794
1001
1000
796
134
725
942
941
957
FERROVIA
142
788
321
710
711
712
183
719
317
320
716
785
717
140
718
186
213
726
987
786
787
721
713
714
715
180
720
184
329
986
791
790
792
181
143
COM. DI BELLANTE (TE)



ALLEGATO B

Particolare strada di accesso impianto P.I.D.I. N.2

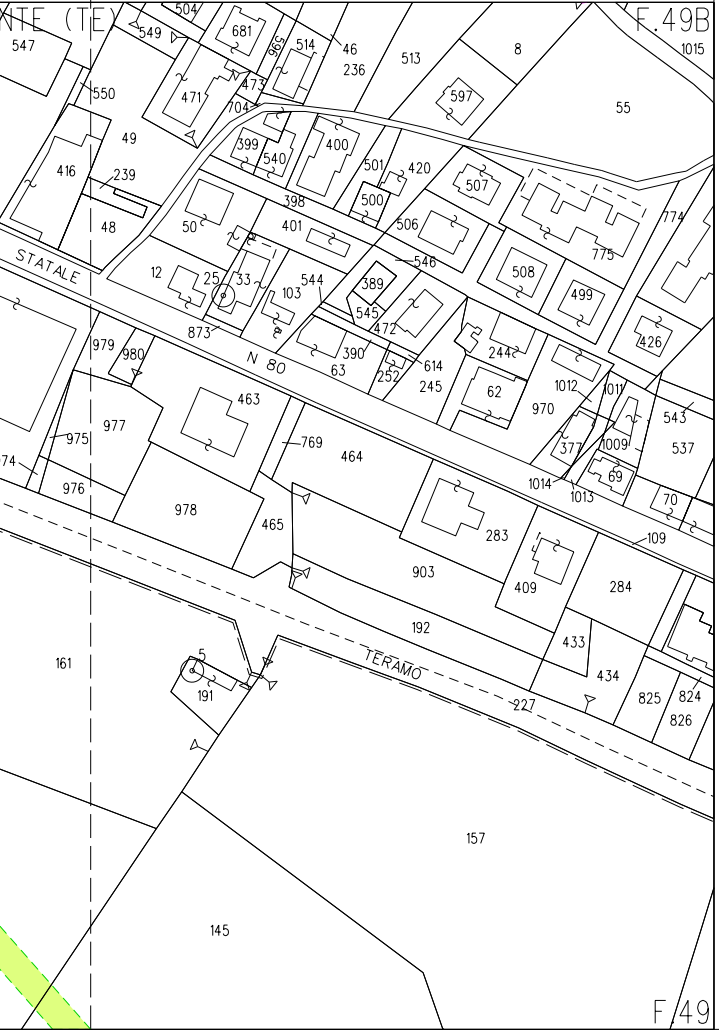
NTE (TE)
F.49B
STATALE
N 80
TERAMO
F.49

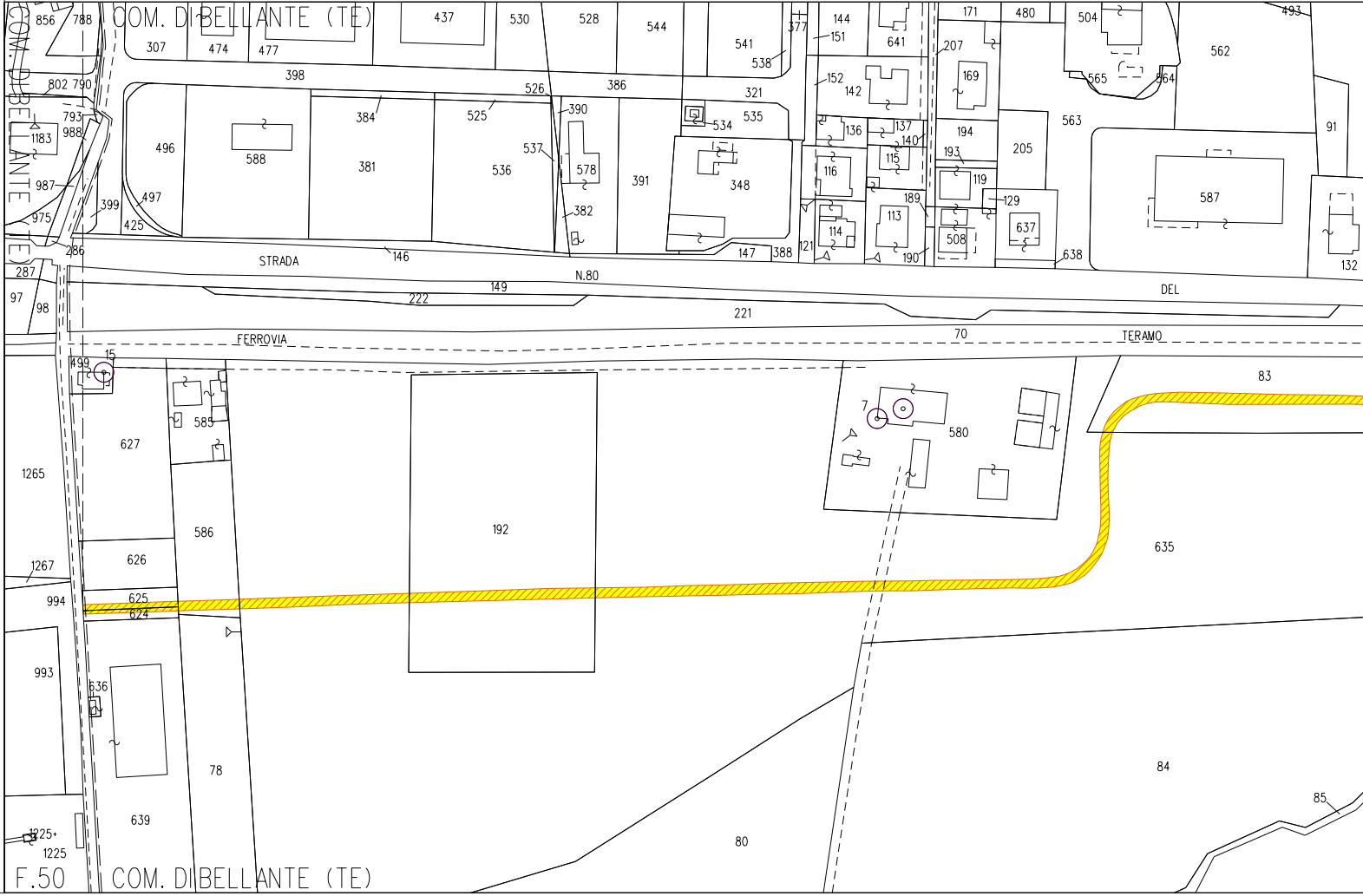
COM. DI BELLANTE (TE)
COM. DI BELLANTE (TE)
STRADA
N.80
DEL
FERROVIA
TERAMO
F.50
COM. DI BELLANTE (TE)



ALLEGATO C

Particolare area occupazione lavori per strade di

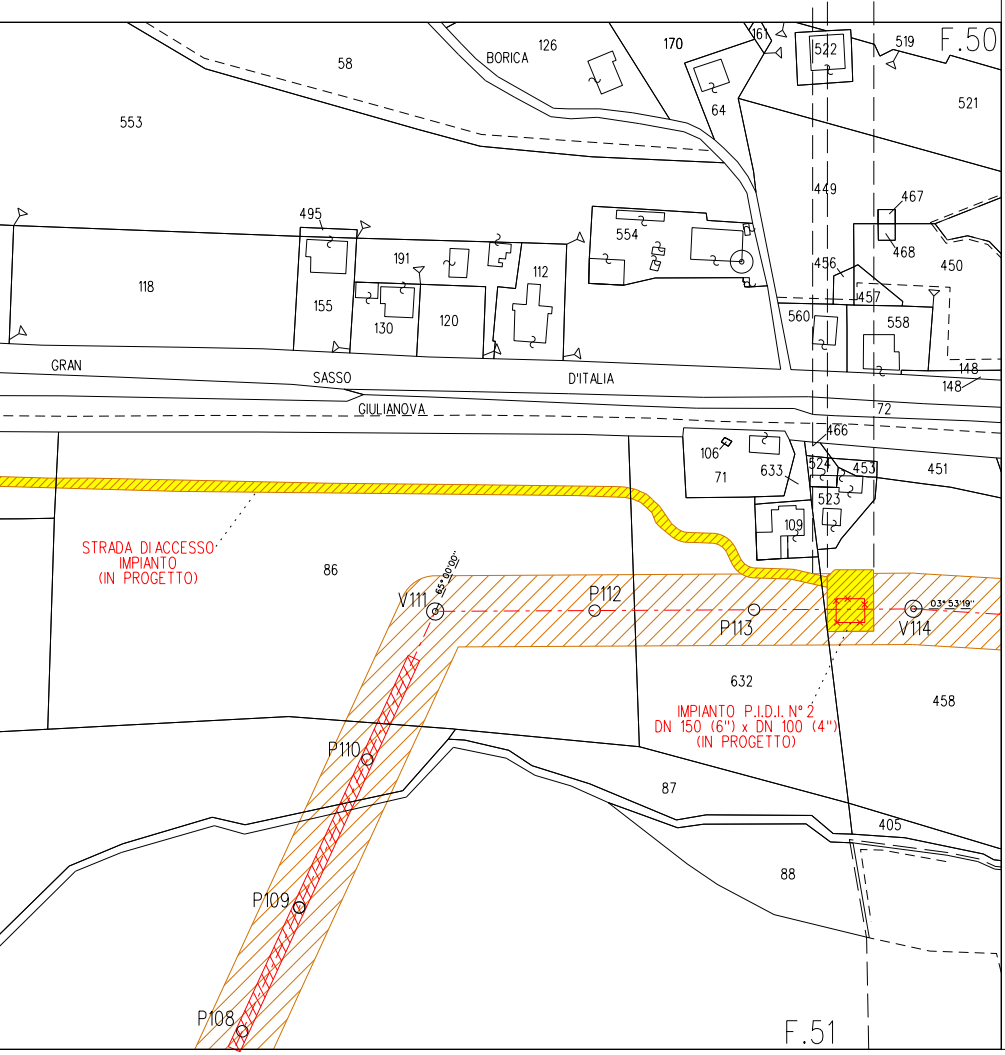
F.50
58
BORICA
126
170
161
522
519
521
553
64
449
467
495
554
468
450
191
112
456
118
155
457
130
120
560
558
148
148
GRAN
SASSO
D'ITALIA
GIULIANOVA
72
466
106
71
633
524
453
451
523
109
STRADA DI ACCESSO
IMPIANTO
(IN PROGETTO)
86
65°00'00''
V111
P112
P113
03°53'19''
V114
632
458
IMPIANTO P.I.D.I. N° 2
DN 150 (6'') x DN 100 (4'')
(IN PROGETTO)
P110
87
405
88
P109
P108
F.51

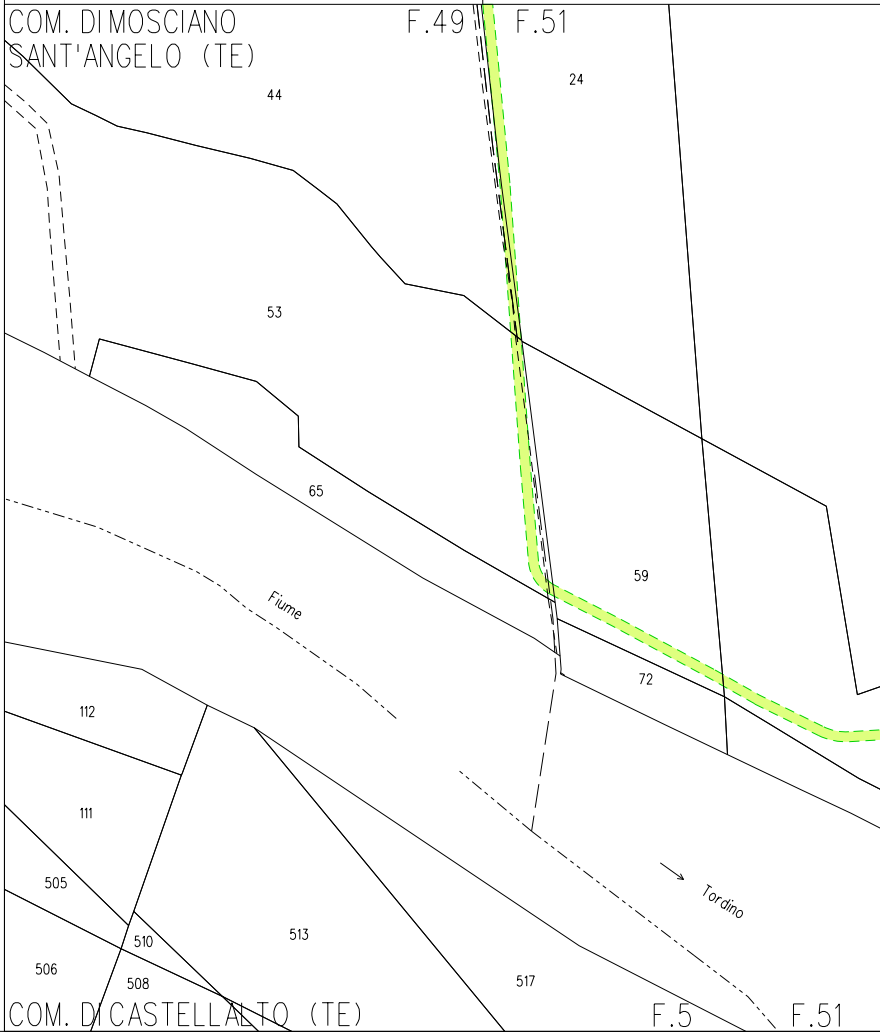
COM. DI MOSCIANO
SANT'ANGELO (TE)
F.49
F.51
24
44
53
65
59
Fiume
72
112
111
505
510
513
506
508
517
Tordino
COM. DI CASTELLALTO (TE)
F.5
F.51

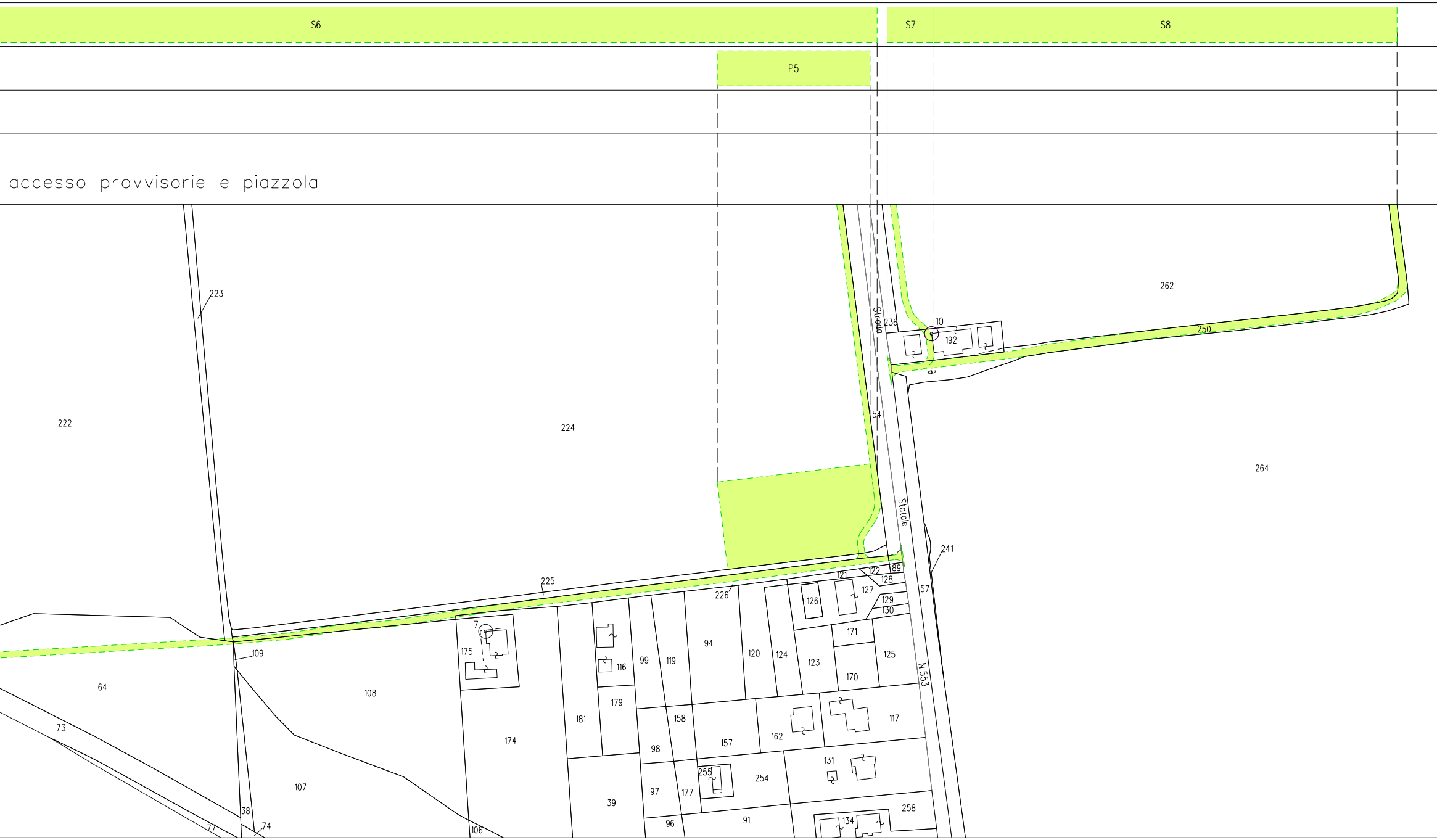
S6
S7
S8
P5
accesso provvisorie e piazzola
223
222
224
262
250
264
236
10
192
Strada
54
Statale
N.553
241
57
225
226
122
89
121
128
127
126
129
130
171
125
123
170
124
120
94
119
99
116
7
175
109
64
108
73
174
181
179
158
98
157
162
117
131
255
254
97
177
39
107
38
77
74
106
96
91
134
258

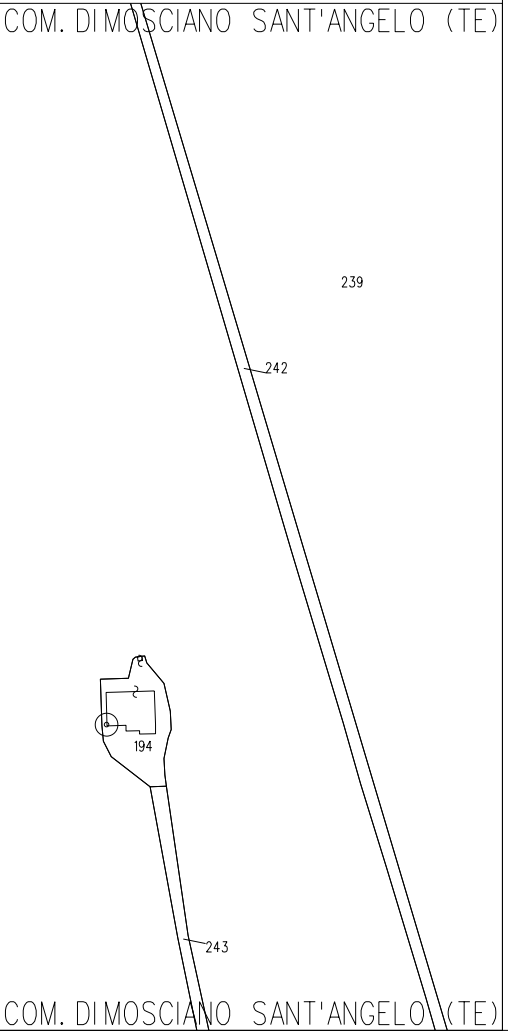
COM. DI MOSCIANO SANT'ANGELO (TE)
239
242
194
243
COM. DI MOSCIANO SANT'ANGELO (TE)

LEGENDA

▨	Fascia di vincolo preordinato all'esproprio (v.p.e.) (ASSERVIMENTO) – CONDIZIONE DI POSA B coincidente con la fascia di servitu' 12.5+12.5
▨	Fascia di vincolo preordinato all'esproprio (v.p.e.) (ASSERVIMENTO) – CONDIZIONE DI POSA D coincidente con la fascia di servitu' 3.5+3.5
▨	Impianti in progetto
▨	Strade di accesso definitive
🟩	Aree di occupazione temporanea
A	Allargamenti in corrispondenza di fiumi/infrastrutture esistenti
S	Strade di accesso provvisorie alle aree di passaggio
P	Piazzole provvisorie per i materiali
-·-·-·-	GASDOTTO IN PROGETTO
-·-·-·-	GASDOTTI IN ESERCIZIO
◎ V1	Vertice
○ P2	Picchetto
▭	Condotta in tubo di protezione
▥	Condotta in cunicolo
▨	Condotta posata in TOC

Il presente disegno e' di proprieta' aziendale – La Societa' tutelera' i propri diritti a termine di legge.

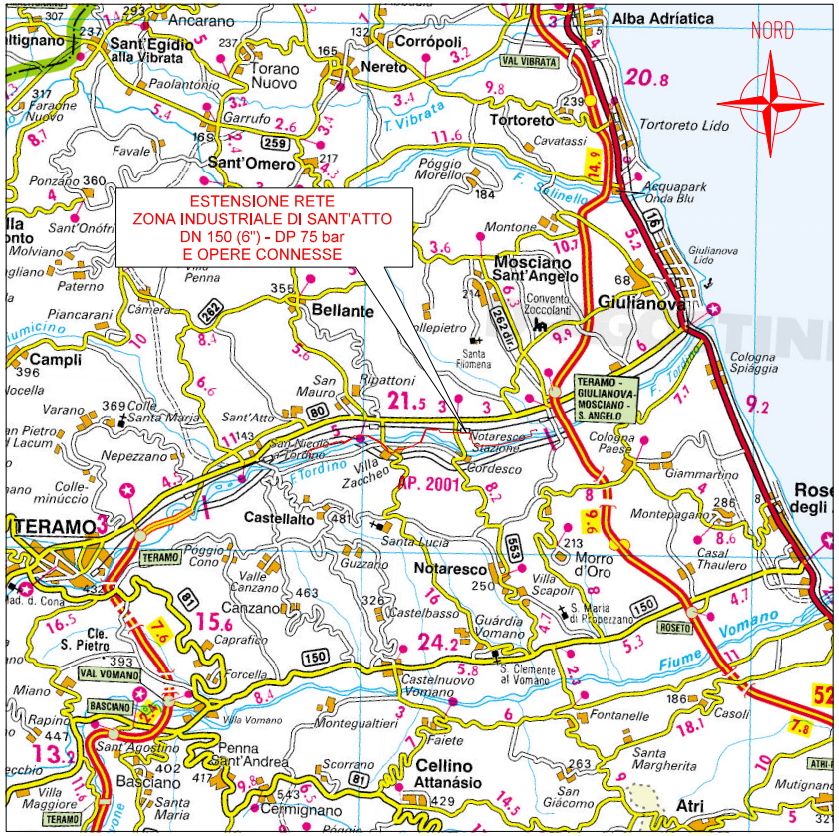
NORD
ESTENSIONE RETE
ZONA INDUSTRIALE DI SANT'ATTO
DN 150 (6") - DP 75 bar
E OPERE CONNESSE
TERAMO
Bellante
Castellalto
Notaresco
Mosciano Sant'Angelo
Giulianova
Alba Adriatica
Tortoreto
Sant'Omero
Campli
Atri

COROGRAFIA 1:200.000

GIORGIO
BARCI
19.02.2026
12:22:40
GMT+01:00

Nei Comuni di Teramo(TE), Castellalto (TE), Bellante (TE), Mosciano Sant'Angelo (TE)

ORDINE INGEGNERI COSENZA
Ingegnere
GIORGIO
BARCI
Laurea Specialistica
Sezione: A n. 5873
Settore Civile Ambientale

REV.	DATA	DESCRIZIONE	ELABORATO	VERIFICATO	APPROVATO
1	02/2026	REVISIONE EMISSIONE PER PERMESSI	LUCI	GUALTIERI	BARCI
0	06/2025	EMISSIONE PER PERMESSI	LUCI	GUALTIERI	BARCI

Società Gasdotti Italia

Progettista
Rif. BE: 4249/02
Barci Engineering

COMMESSA	5774
UNITA'	001
DISEGNO	PC-E-1101
REVISIONE	1
FG.	1 DI 1
SCALA	1:2.000

ESTENSIONE RETE
ZONA INDUSTRIALE SANT'ATTO
DN 150 (6") - DP 75 bar
E OPERE CONNESSE

PLANIMETRIA CATASTALE CON VPE ED AREE DI OCCUPAZIONE TEMPORANEA