DISEGNI DI RIFERIMENTO	N.

RILIEVO PLANOALTIMETRICO scala 1:200

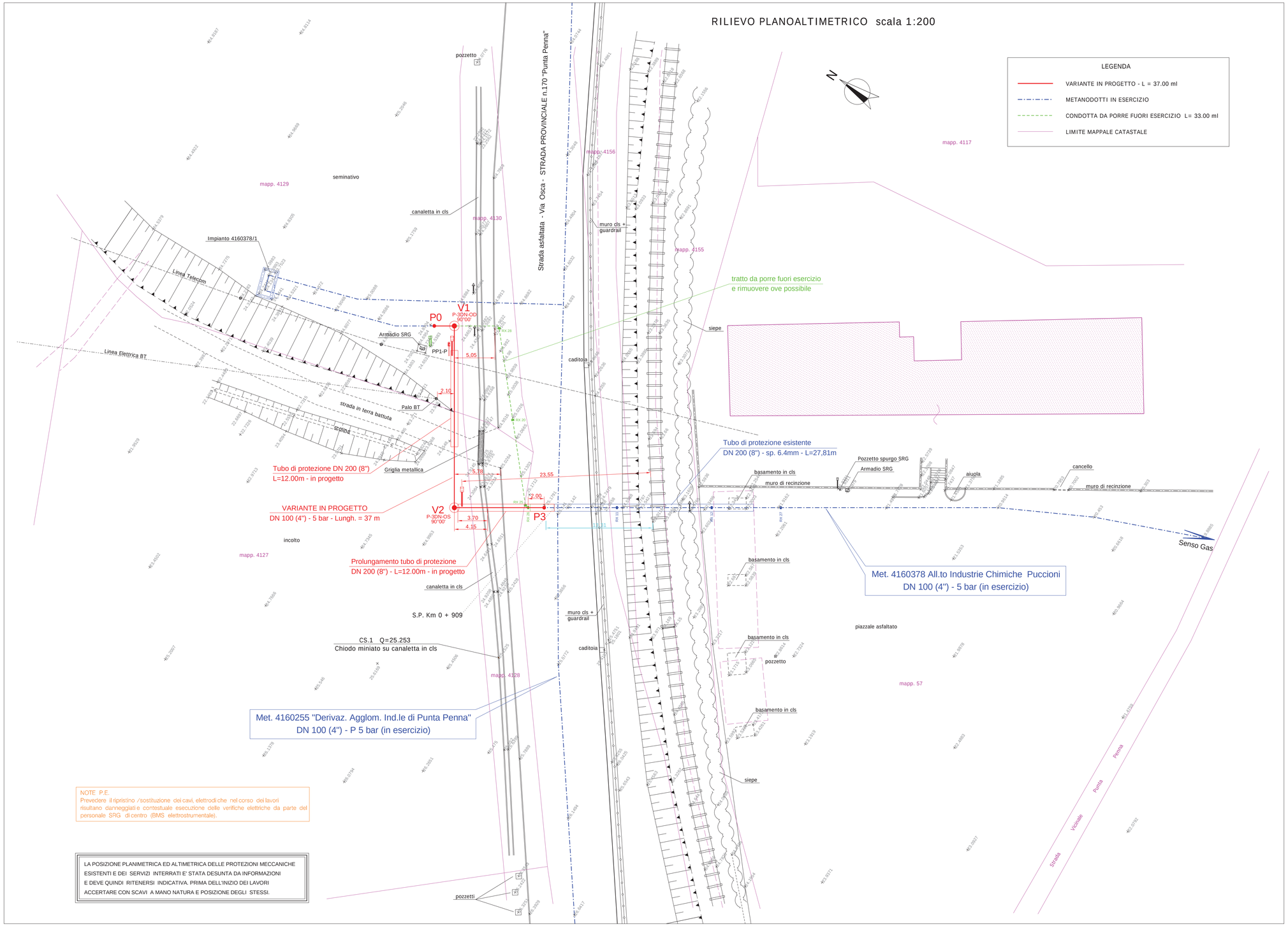

NOTE P.E.
Prevedere il ripristino /sostituzione dei cavi, elettrodi che nel corso dei lavori risultano danneggiati e contestuale esecuzione delle verifiche elettriche da parte del personale SRG di centro (BMS elettrostrumentale).

LA POSIZIONE PLANIMETRICA ED ALTIMETRICA DELLE PROTEZIONI MECCANICHE ESISTENTI E DEI SERVIZI INTERRATI E' STATA DESUNTA DA INFORMAZIONI E DEVE QUINDI RITENERSI INDICATIVA. PRIMA DELL'INIZIO DEI LAVORI ACCERTARE CON SCAVI A MANO NATURA E POSIZIONE DEGLI STESSI.

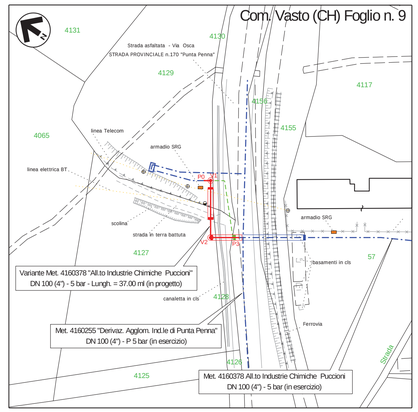

STRALCIO CATASTALE scala 1:1.000

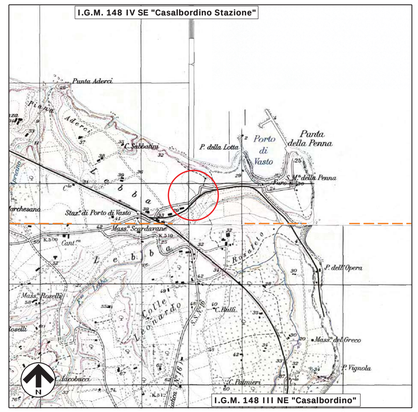

I.G.M. REGIONE ABRUZZO in scala 1:25.000

INGEGNERI DELLA PROVINCIA DI CHIETI
Sezione A N° A3666
DOTTORE INGEGNERE
ELISABETTA SANTTIONI
SETTORE CIVILE AMBIENTALE

Indice	Data	REVISIONI	Disegn.	Contr.	Approv.
1	25/02/2020	EMISSIONE PER PERMESSI	A. DI MASSA	E. SANTTIONI	L.MESSINA

Proprietario: snam

Progettista: SRT S.r.l.

Codice Tecnico: 4160378 Codice Variante: 9112261
Metanodotto Allacciamento Industrie Chimiche Puccioni
DN 100 (4") - P 5 bar
Variante Zona Industriale di Punta Penna
In Comune di: Vasto (CH)

RILIEVO PLANOALTIMETRICO CON TRACCIATO DI PROGETTO

Disegno	DSO 143944-PG-RIL-002
Codice Cartesio	PRG 102606
ODL	7200143944
Comm.	VR/19204/024
Indice	1
Scala	1:200
sostituisce il	.....
sostituito dal	.....