COMUNE DI ISOLA DEL GRAN SASSO	REGIONE ABRUZZO	PROVINCIA DI TERAMO

DITTA :

"CELLI CALCESTRUZZI"

TITOLO

PROGETTO PRELIMINARE PER L'ESERCIZIO DI ATTIVITA'ESTRATTIVA DI UNA CAVA DI GHIAIA SITA IN LOC.TA' "CAPSANO" NEL COMUNE DI ISOLA DEL GRAN SASSO (TE)

AI SENSI DELLA L.R. 54/83 ART.11 E L.R. 67/87 ART.6

TAV. A — PROGETTO DI COLTIVAZIONE

CONTENUTO

- Stralcio corografico -p.r.p.
- Planimetria catastale (scala 1:2.000)
- P.R.G.
- Planimetria a curve di livello della morfologia attuale e finale (scala 1:2.000)
- Sezioni di scavo e ripristino (scala 1:1000)

SCALA : VARIE | DATA : gennaio 2010

DITTA
"celli calcestruzzi"

PROGETTISTA
Geol. Riccardo DI PASQUALE
ORDINE DEI GEOLOGI
- REGIONE ABRUZZO -
n. iscriz. 319

Studio Associato DP&C DI PASQUALE & CIERI
Progettazione e Consulenza
Viale San Martino n. 30 - 65013 Città Sant'Angelo (PE) - P.I. : 01677060681
Tel +39 085 95452 - Fax +39 085 9152120 - progettare@hotmail.com.

Corografia e Stralcio del P.R.P

(Scala 1:25.000)

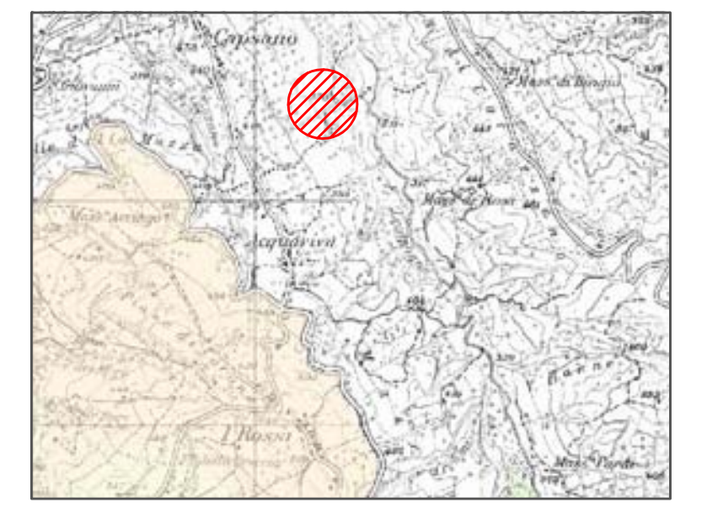

P.R.G.



legenda

Terreni disponibili — Materiale da coltivare — Curve di livello — Area di cava — Linee di sezione

Planimetria Catastale

(Scala 1:2.000)

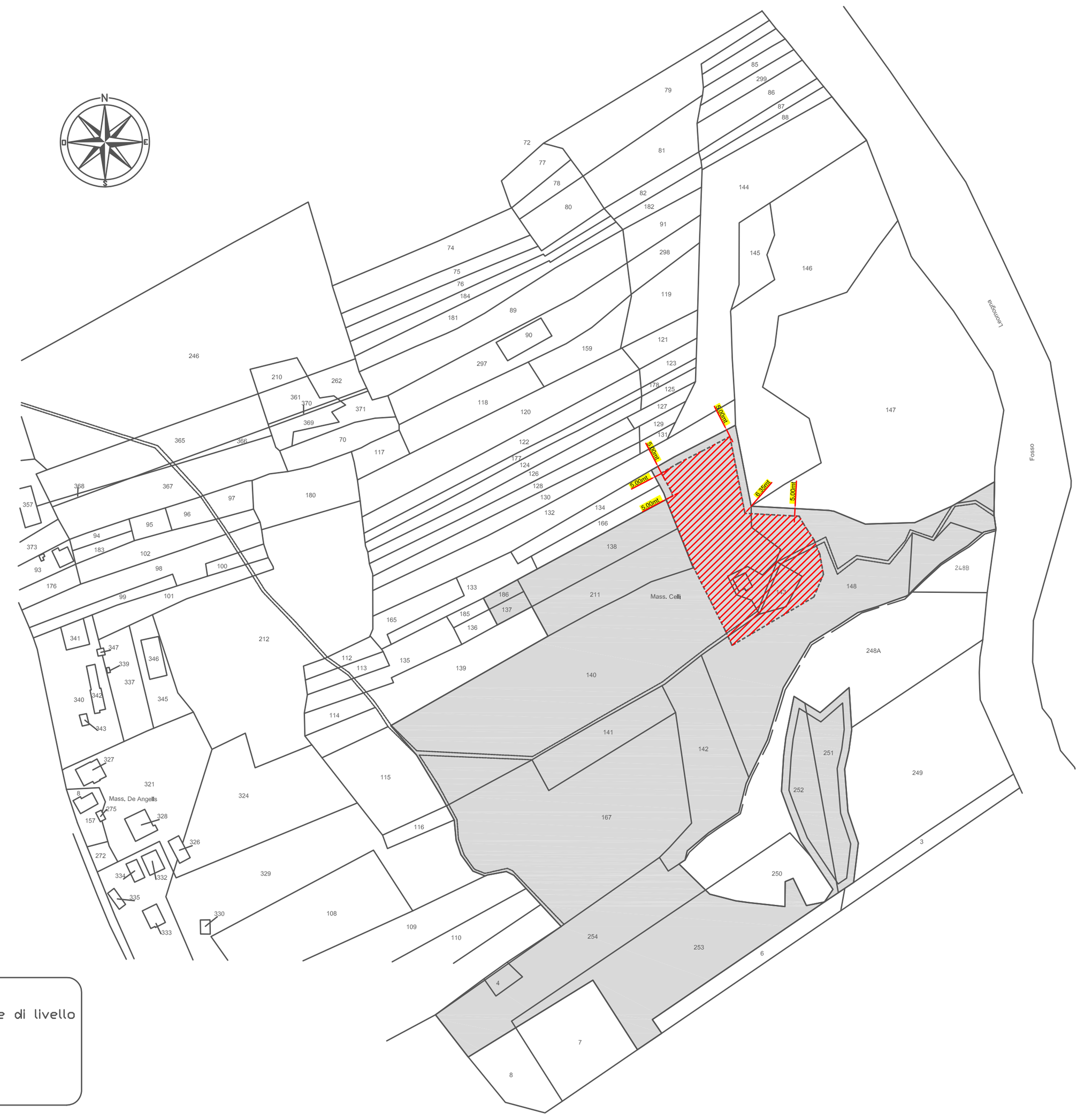

Planimetria a curve di livello della morfologia attuale

(Scala 1:2.000)

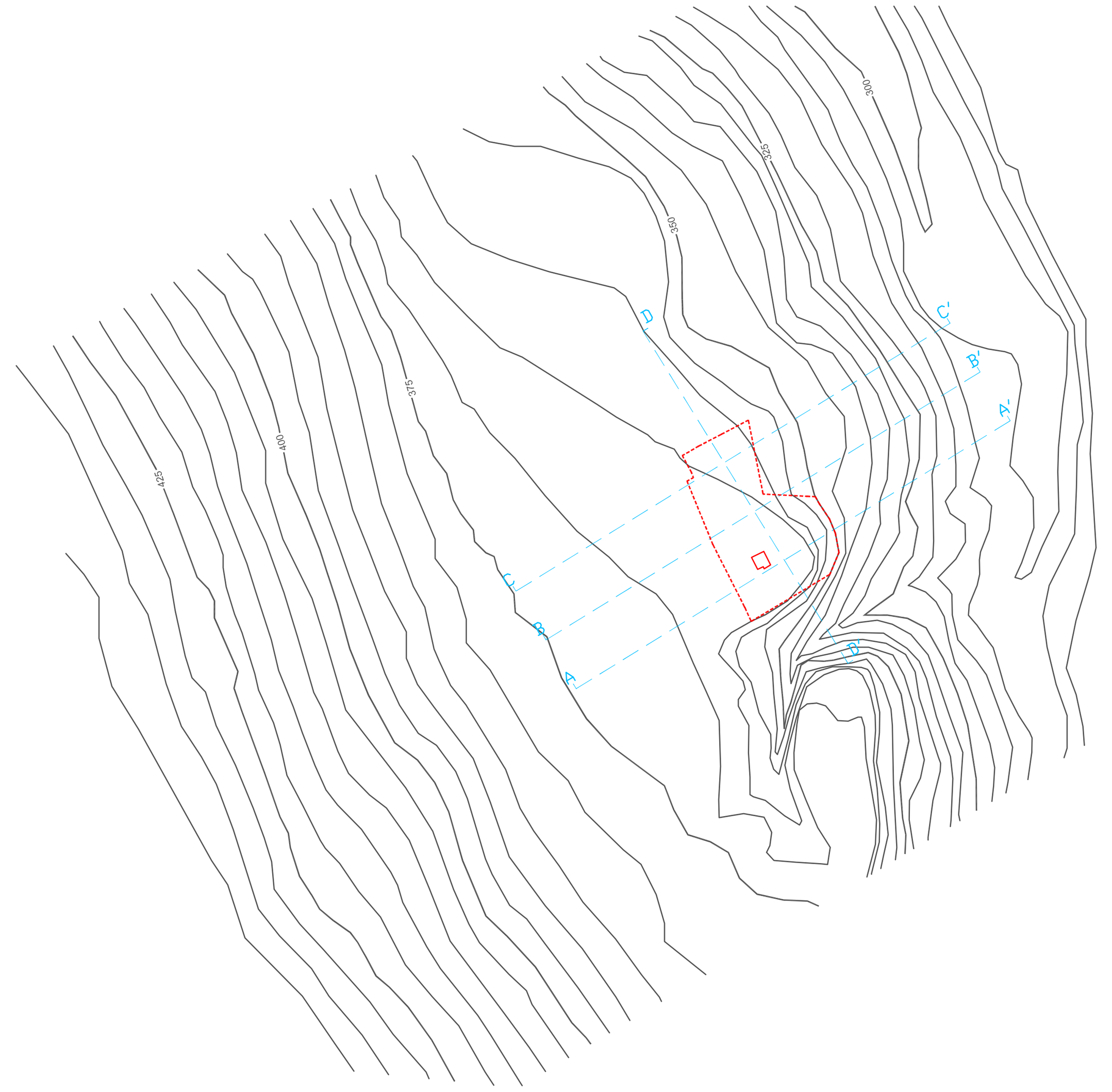

Planimetria a curve di livello della morfologia finale

(Scala 1:2.000)

SEZIONI DI SCAVO A-A'

(Scala 1:1000)

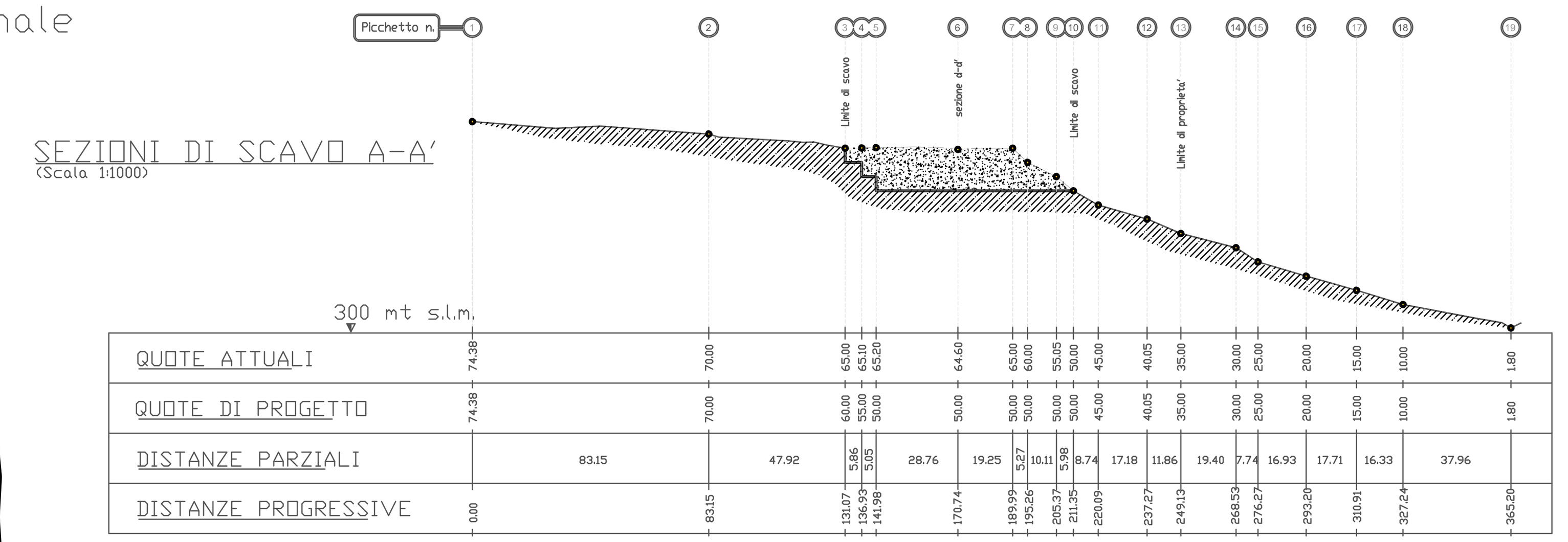

SEZIONI DI SCAVO C-C'

(Scala 1:1000)

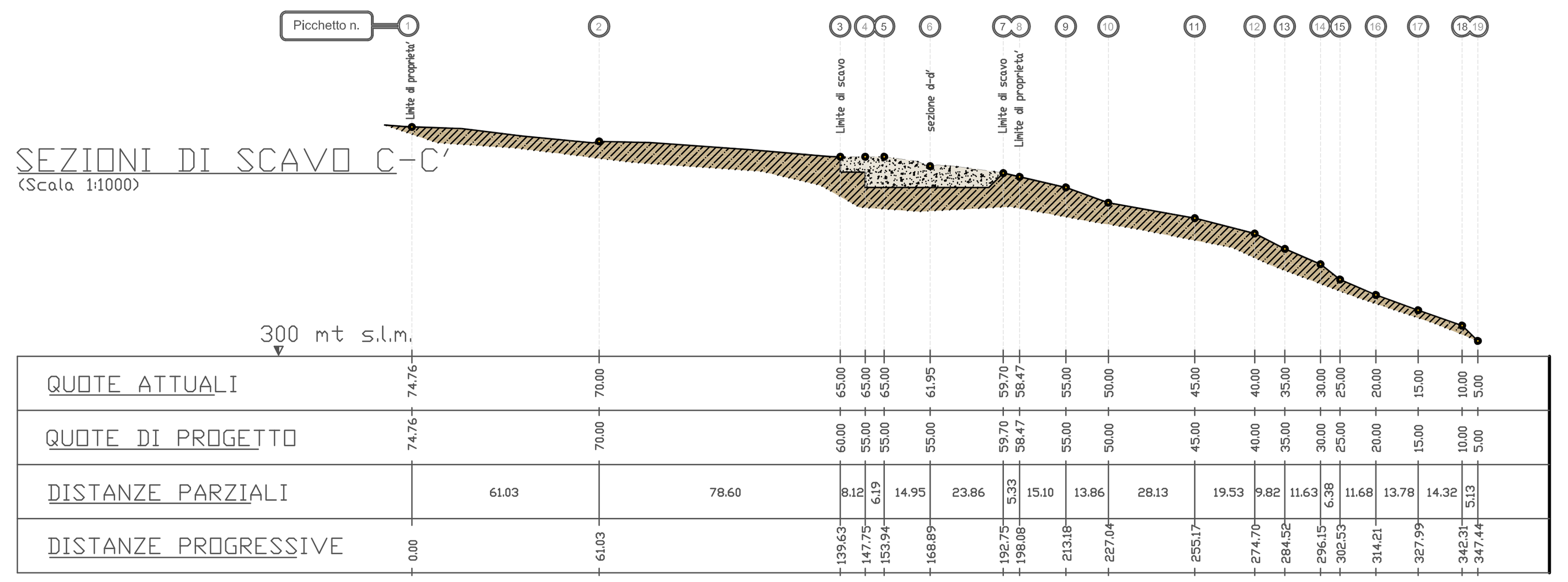

SEZIONI DI SCAVO B-B'

(Scala 1:1000)

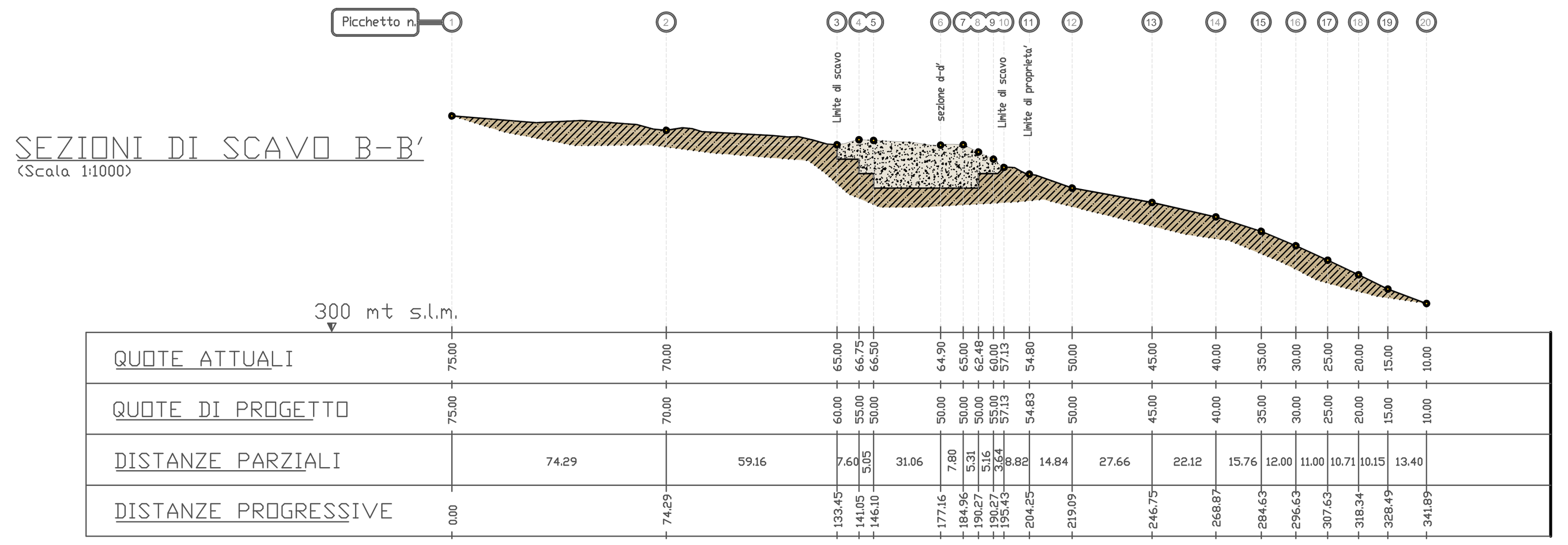

SEZIONI DI SCAVO D-D'

(Scala 1:1000)

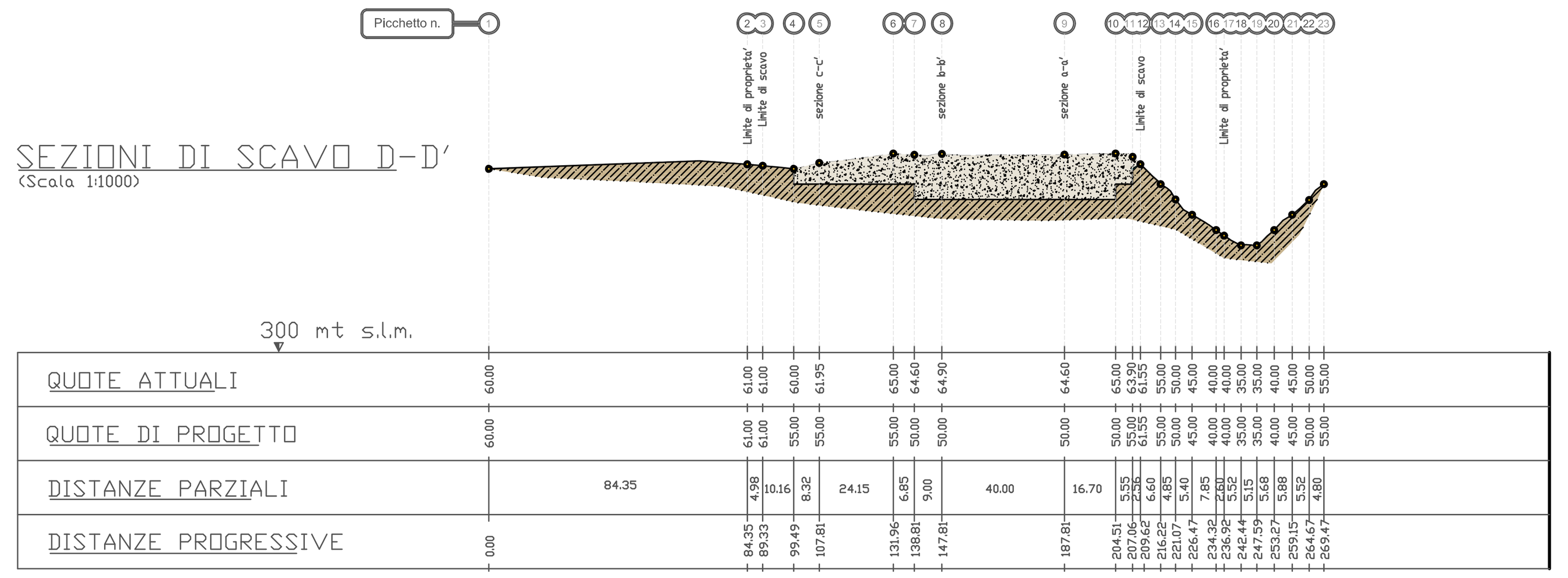

COMUNE DI ISOLA DEL GRAN SASSO	REGIONE ABRUZZO	PROVINCIA DI TERAMO

DITTA :

"CELLI CALCESTRUZZI"

TITOLO

PROGETTO PRELIMINARE PER L'ESERCIZIO DI ATTIVITA'ESTRATTIVA DI UNA CAVA DI GHIAIA SITA IN LOC.TA' "CAPSANO" NEL COMUNE DI ISOLA DEL GRAN SASSO (TE)

AI SENSI DELLA L.R. 54/83 ART.11 E L.R. 67/87 ART.6

TAV. B — PROGETTO DI RIPRISTINO

CONTENUTO

- Stralcio corografico -p.r.p.
- Planimetria catastale (scala 1:2.000)
- P.R.G.
- Planimetria a curve di livello della morfologia attuale e finale (scala 1:2.000)
- Sezioni di scavo e ripristino (scala 1:1000)

SCALA : VARIE | DATA : gennaio 2010

DITTA
"celli calcestruzzi"

PROGETTISTA
Geol. Riccardo DI PASQUALE
ORDINE DEI GEOLOGI
- REGIONE ABRUZZO -
n. iscriz. 319

Studio Associato DP&C DI PASQUALE & CIERI
Progettazione e Consulenza
Viale San Martino n. 30 - 65013 Città Sant'Angelo (PE) - P.I. : 01677060681
Tel +39 085 95452 - Fax +39 085 9152120 - progettare@hotmail.com.

Corografia e Stralcio del P.R.P

(Scala 1:25.000)

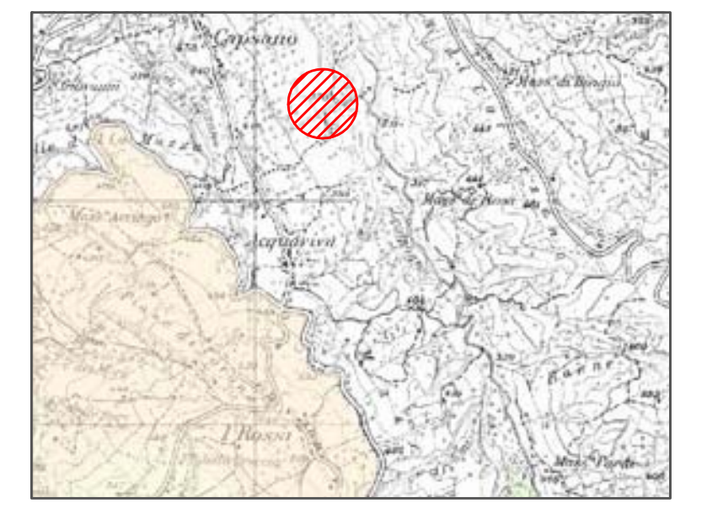

P.R.G.



legenda

Terreni disponibili — Materiale per il ripristino — Curve di livello — Area di cava — Linee di sezione

Planimetria Catastale

(Scala 1:2.000)

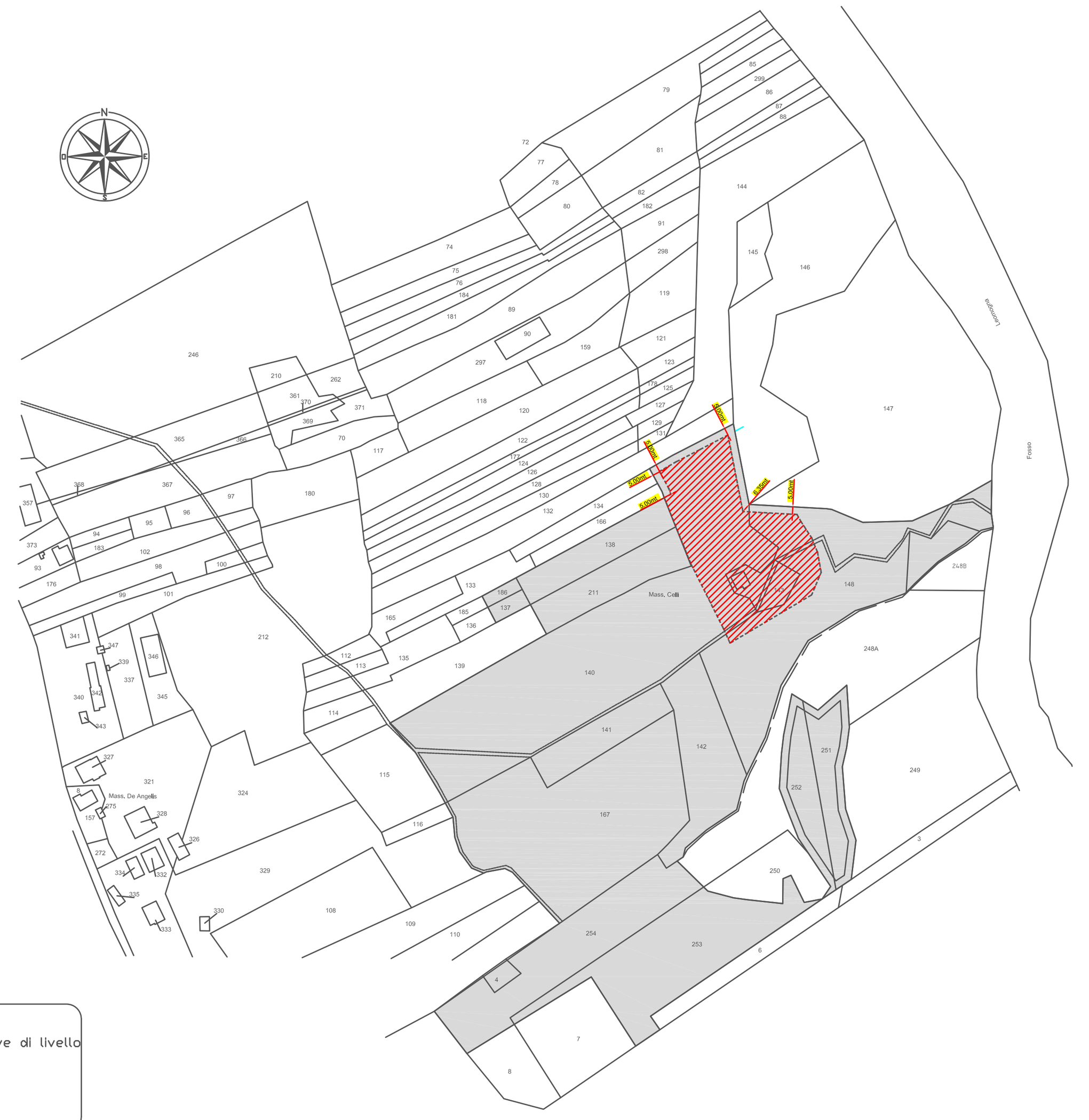

Planimetria a curve di livello della morfologia attuale

(Scala 1:2.000)

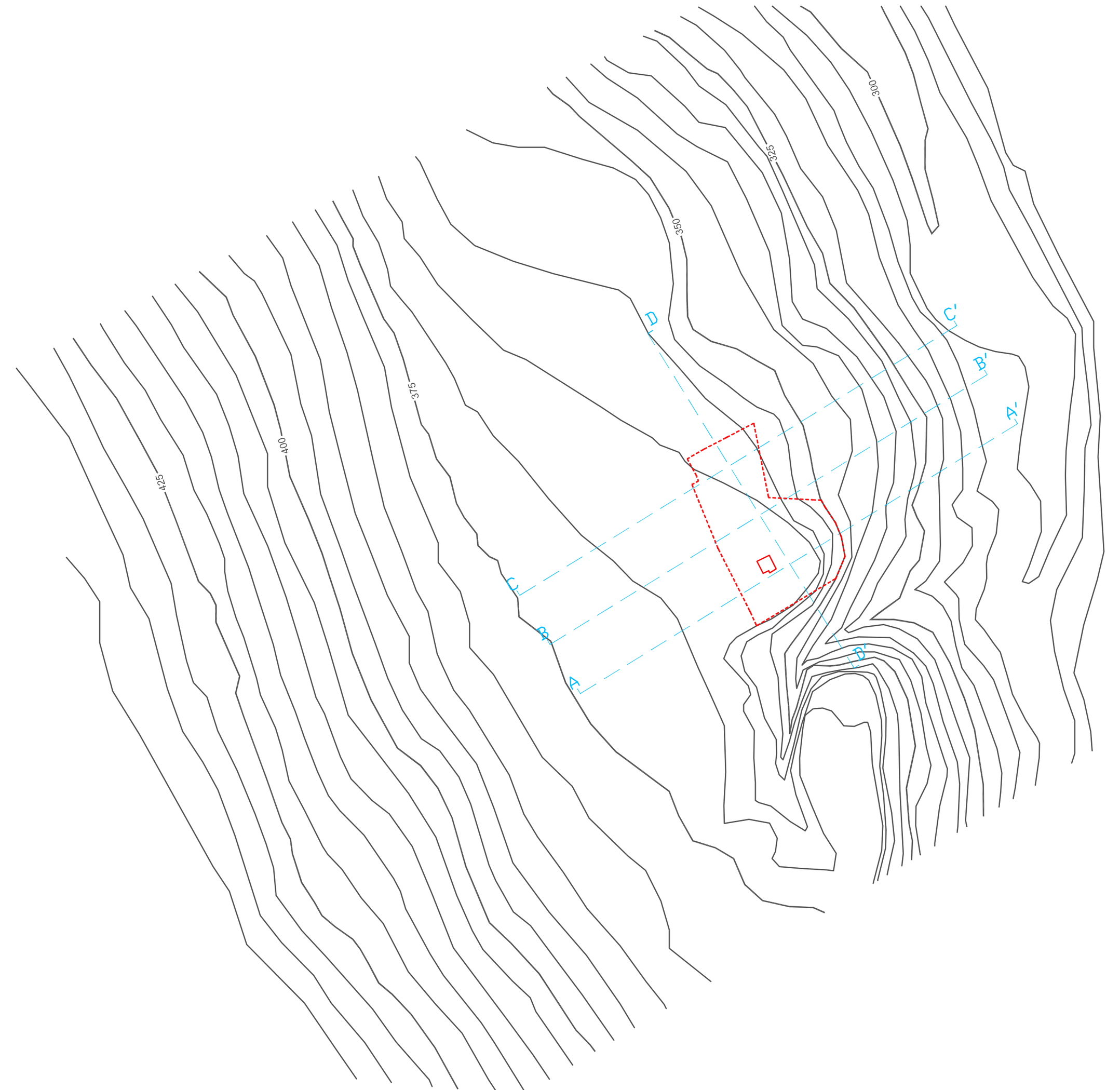

Planimetria a curve di livello della morfologia finale

(Scala 1:2.000)

SEZIONI DI RIPRISTINO A-A'

(Scala 1:1000)

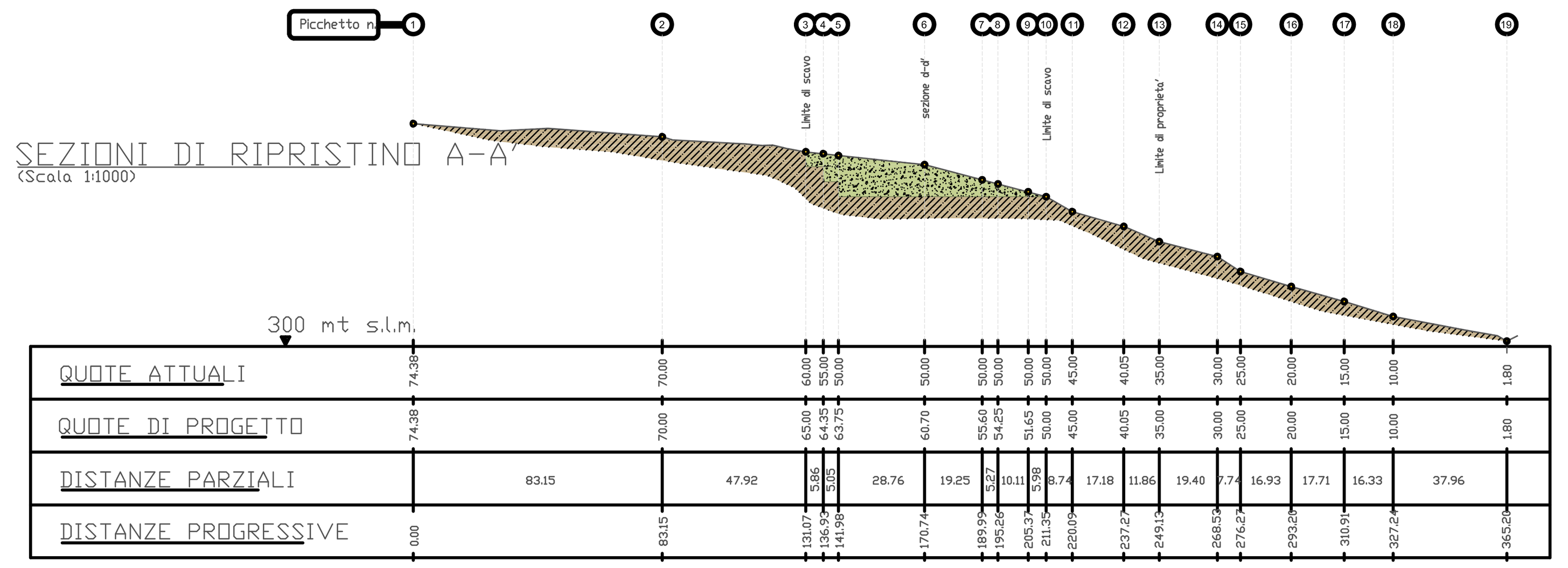

SEZIONI DI RIPRISTINO C-C'

(Scala 1:1000)

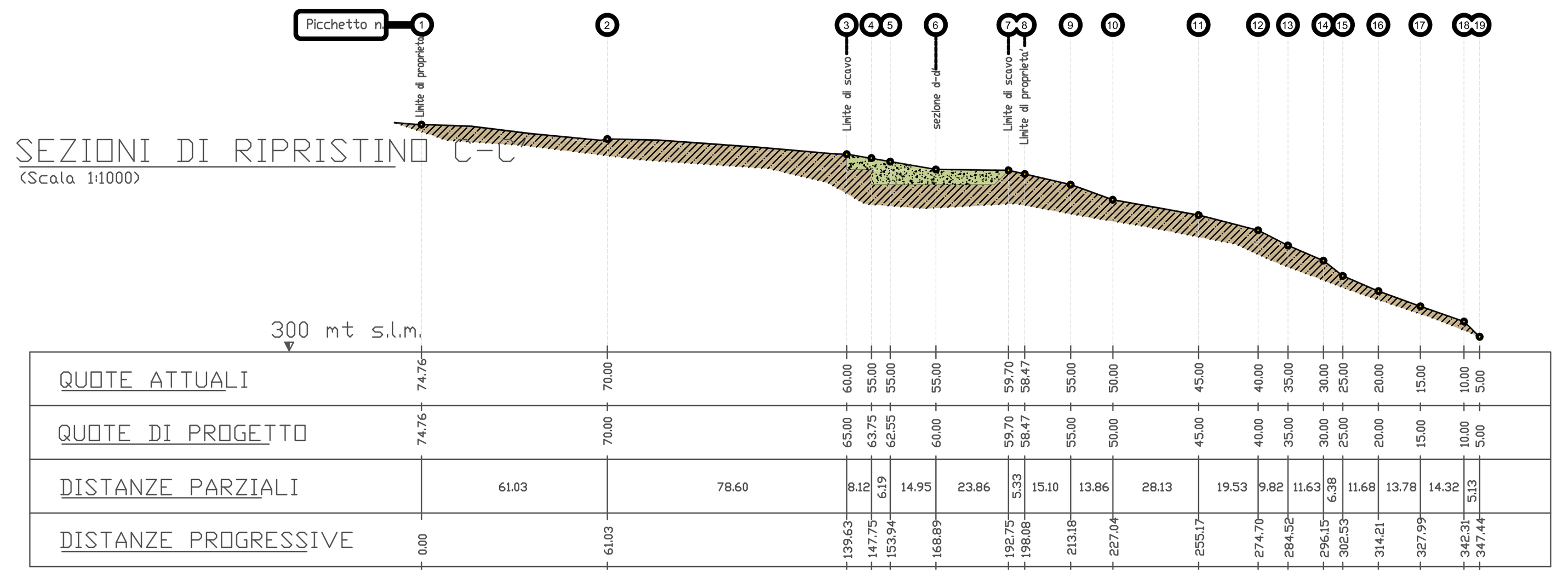

Riempimento costituito da materiale terroso secondo le direttive D.L. 152/06 e s.m.i.

SEZIONI DI RIPRISTINO B-B'

(Scala 1:1000)

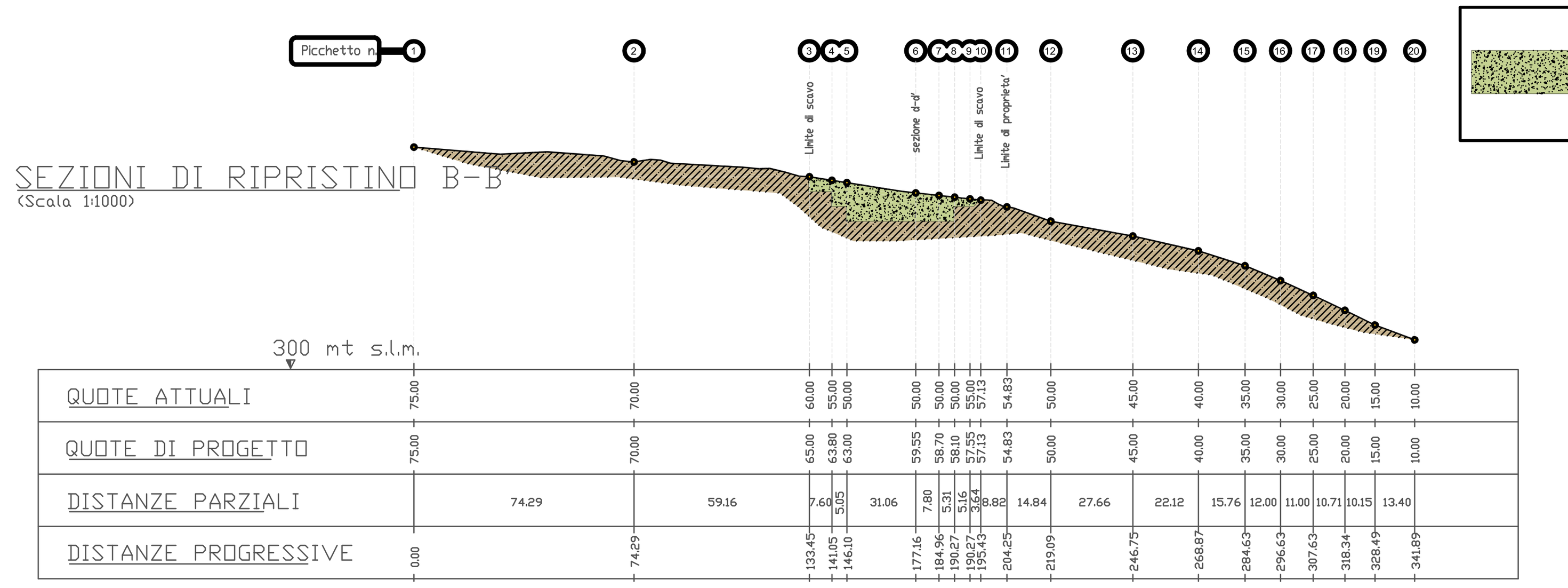

SEZIONI DI RIPRISTINO D-D'
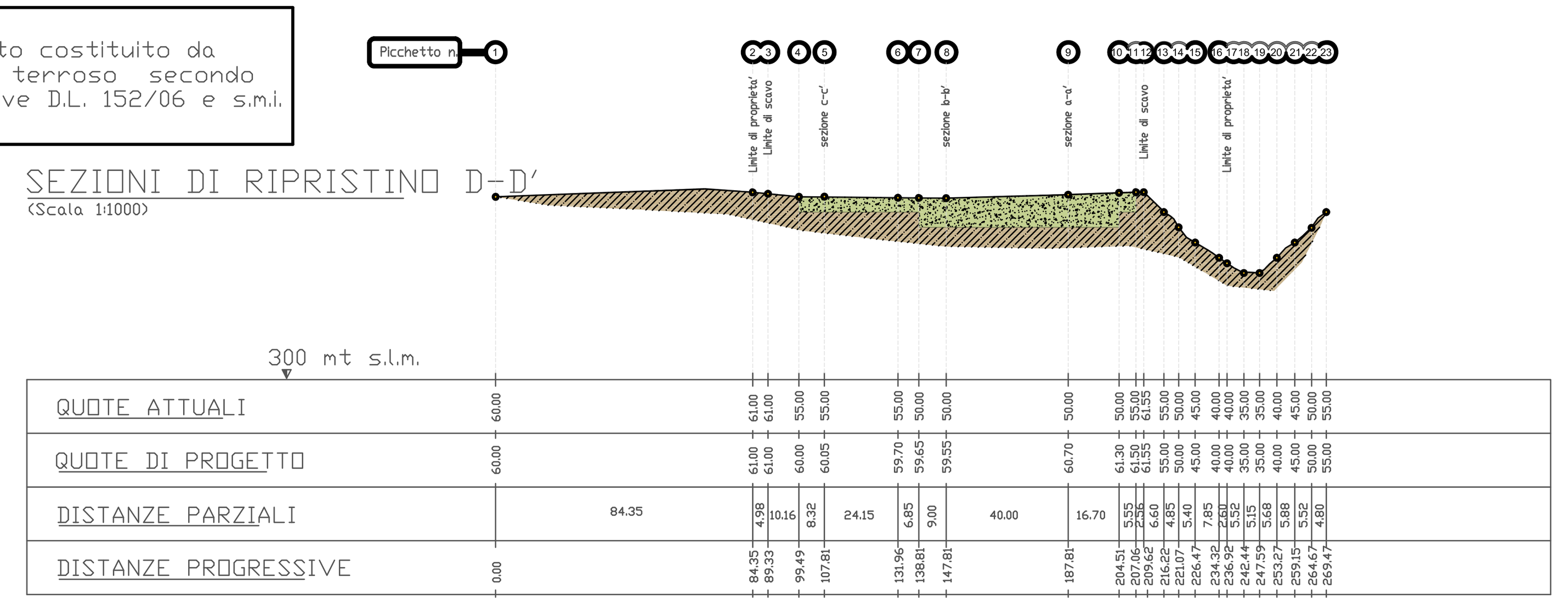
(Scala 1:1000)