

COMUNE DI MONTEFINO (TERAMO)

EFFECCI S.r.l.

APERTURA DI UNA CAVA DI TERRA IN LOCALITA' "CASE SPARSE"

FOGLIO 14 - Part.: 130/p

PROGETTO DI COLTIVAZIONE

- Planimetria catastale (1:2.000)
- Planimetria a curve di livello (1:1.000)
- Limiti e vincoli (non in scala)
- Sezioni di progetto (1:500/1:500)
- Stratigrafia dei terreni

progettista  
Dott. Geol. O. Moretti

Pescara, Marzo 2009

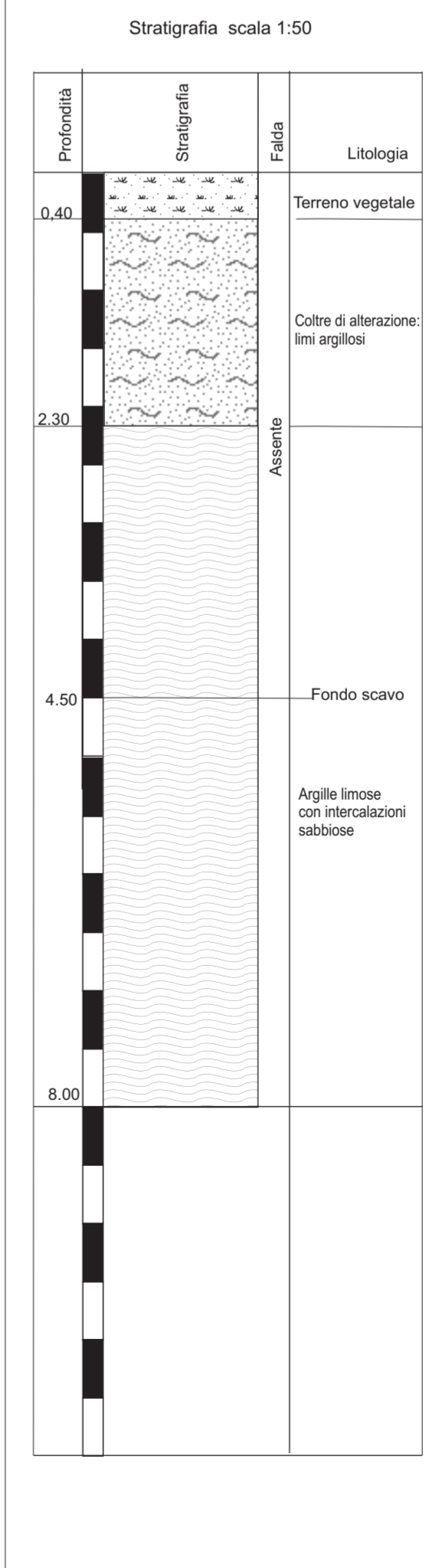
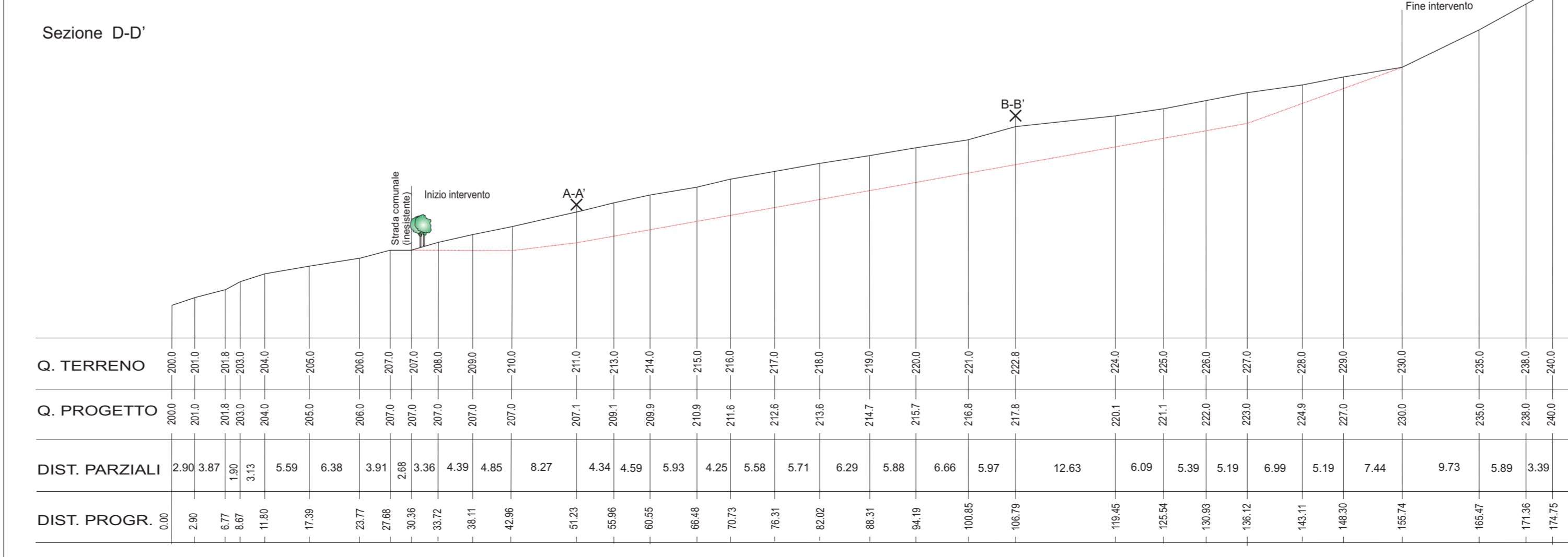
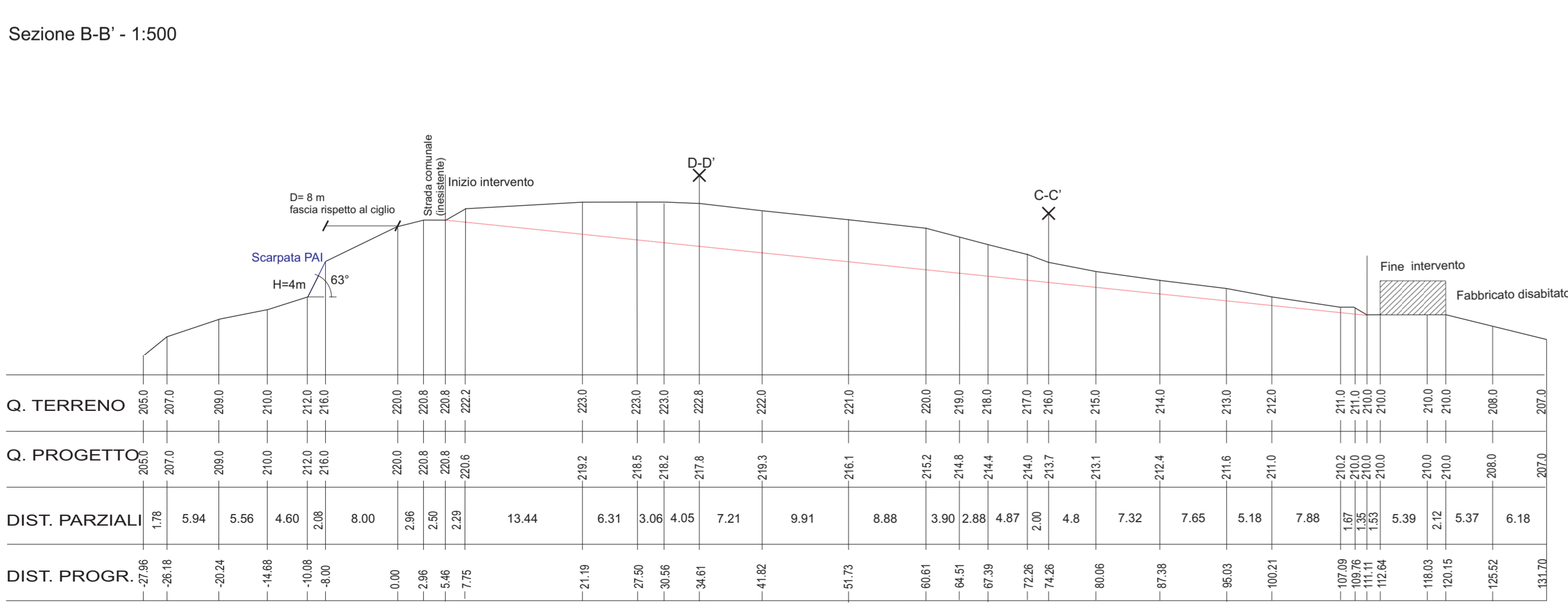
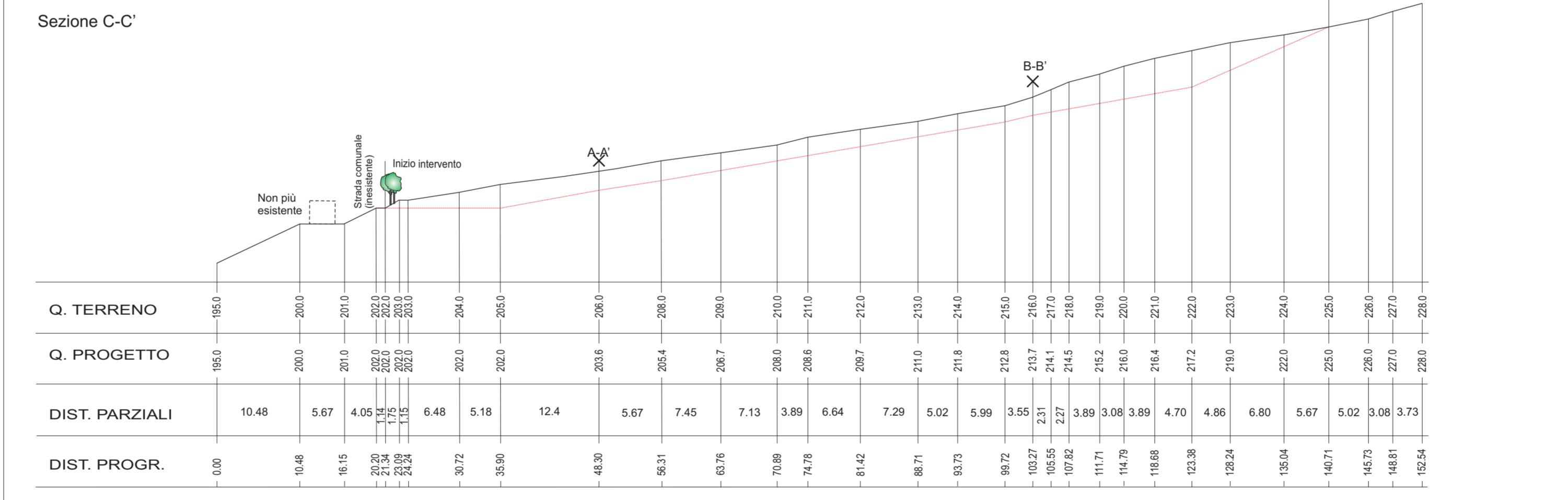
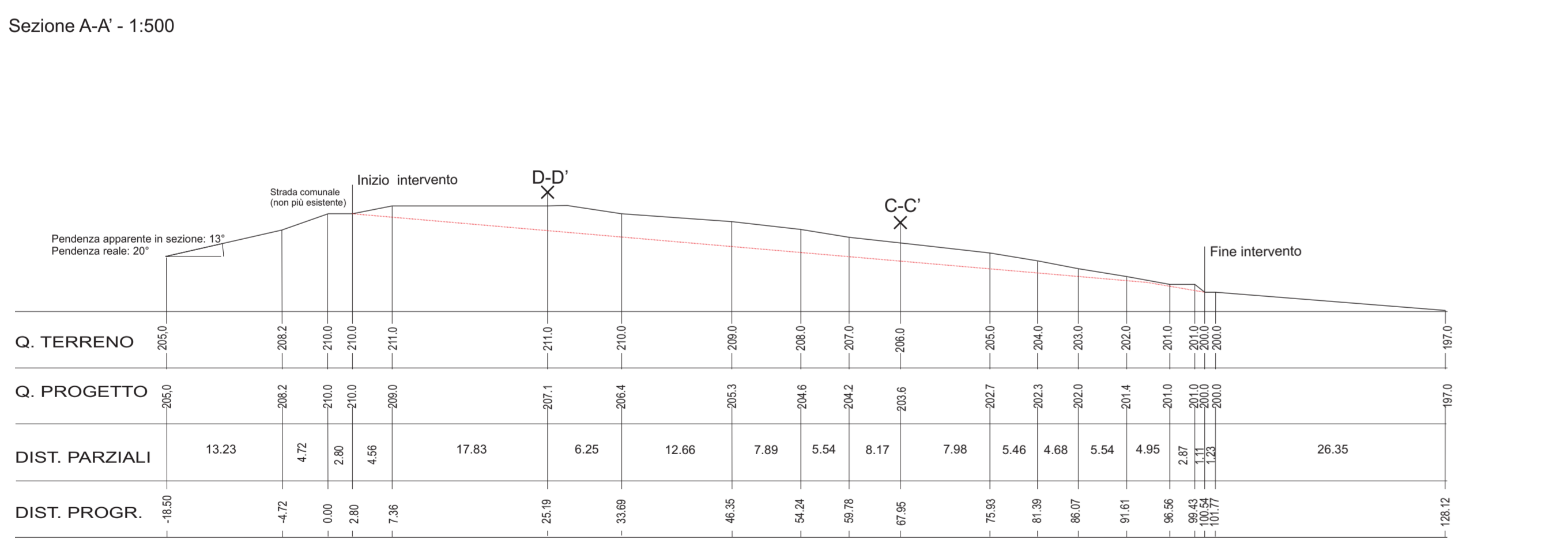
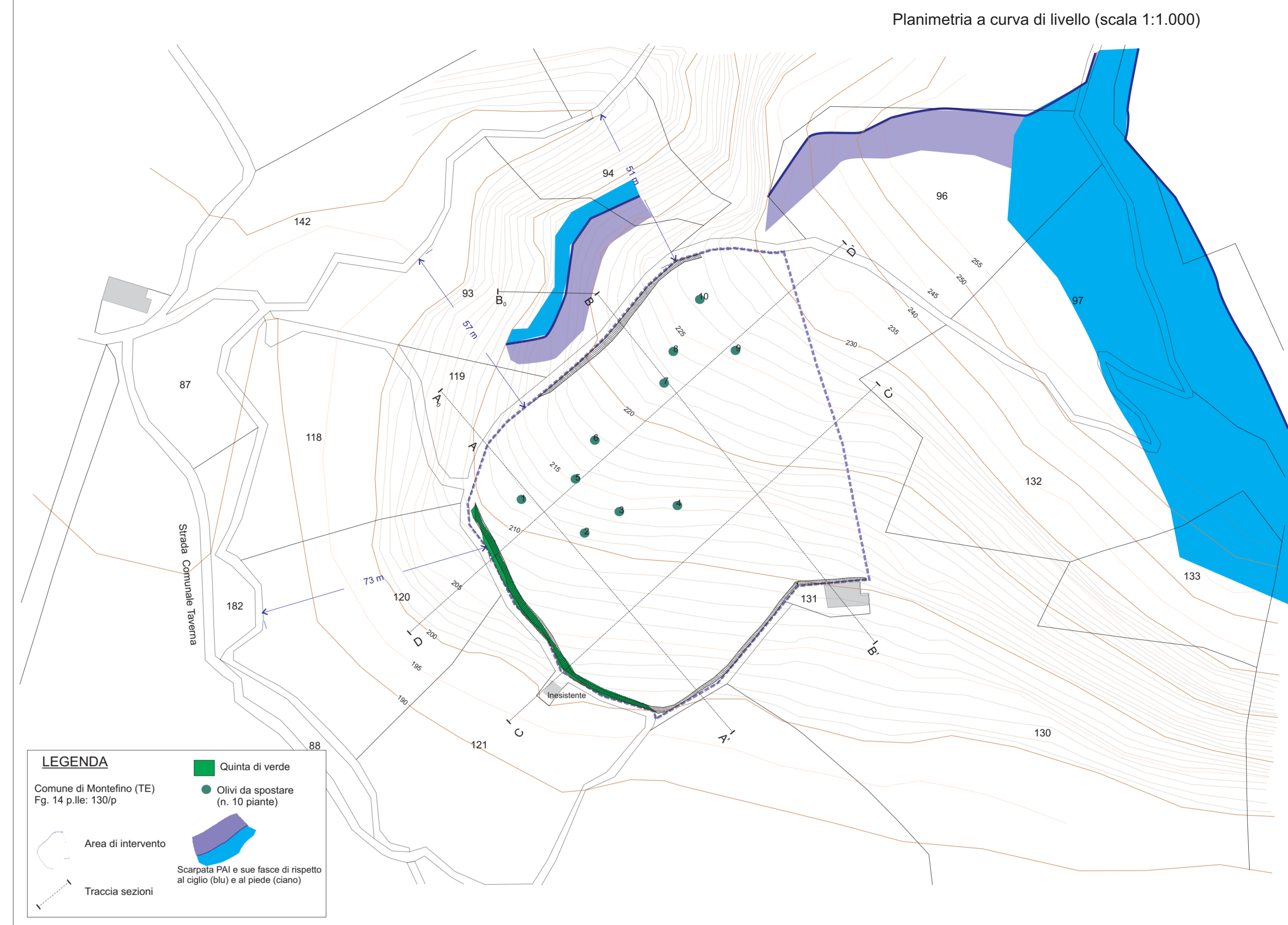


TABELLA RIEPILOGATIVA DEI VINCOLI E DEI LIMITI

DPR 128/59: "Cestione e sicurezza nelle cave" art.104	Assente
- Edifici pubblici e privati non disabili (20m)	Assente
- Corsi d'acqua senza opere di difesa (20m)	Assente
- Autostrade (20m)	Assente
- Elettrodotti (20m)	Assente
- Gasdotti (50m)	Assente
- Acquedotti (50m)	Assente
- Strada comunale (20m)	Avvicinamento a raso in deroga
P.T.P. Piano Territoriale Provinciale (Teramo)	Area d'interesse paesaggistico ed ambientale: attività estrattiva consentita
P.R.G. Comune di Montefino (TE)	Area agricola
PRP	Trasformabilità condizionata C1
P.A.I.	Pericolosità da scarpata Rispettare le distanze minime
L.R. 54/83	Compatibile
L. 67/1987	Compatibile
L.R. 57/88, scheda 5 ARGILLE DI RILIEVI COLLINARI	Coltivazione con pendenza unica come da prescrizione
L.R. 15/04 art.168	Compatibile
L.R. 6/05 art.132 (Convenzione con il Comune)	Non richiesta per cave di "terra"
ACQUE-TUTELA URBANISTICA (art.80 L.N. 18/1983)	Assente (distanza minima cavalletto demaniale > 150 m)
POLIZIA ACQUE PUBBLICHE (T.U. N.1775/1993)	Assente (distanza cavalletto fiume Fino > 150 m)
POLIZIA ACQUE PUBBLICHE (R.D. N.523/1904)	Compatibile
ZONE GIMTERIALI (art.338 R.D. 1265/1934)	Assente
VINCOLO IDROGEOLOGICO	Presente
VIABILITA' (D.Lgs. 285/1992)	Compatibile
METANODOTTO	Assente
EOLICO	Assente
ANTENNE PER TELEFONIA	Assente
SITI DI INTERESSE COMUNITARIO E ZONE A PROTEZIONE SPECIALE dir. CEE 92/43 rec. Con DPR 357/97 e Dir. 79/409	Assente
VINCOLO PAESAGGISTICO (L. 1497/39)	Assente