COMUNE DI GIULIANOVA
(Provincia di Teramo)

Rev.	Data	Descrizione modifiche	Redatto
1			
2			
3			

OGGETTO	*Richiesta per la coltivazione di una cava di ghiaia il località Colleranesco nel comune di Giulianova*	Tav. A-02
COMMITTENTE	*Ditta G.G.N. scavi s.r.l.*	

Planimetria P.R.G., Catastale, piante e sezioni dello scavo

Progettista
Arch. Lucio Di Marzio
Vicolo S.Filomena n°6 - Roseto degli Abruzzi (TE)

LVL s.n.c. - Servizi di Grafica | TIMBRO E FIRMA

Servizi di Progettazione Architettonica
www.lvl.it
e-mail : info@lvl.it
fax : 1782210218

SCALA Indicata

DATA

L'utilizzazione, la copia, la modifica e la propagazione anche parziale del presente disegno e' vietata a termine di legge.

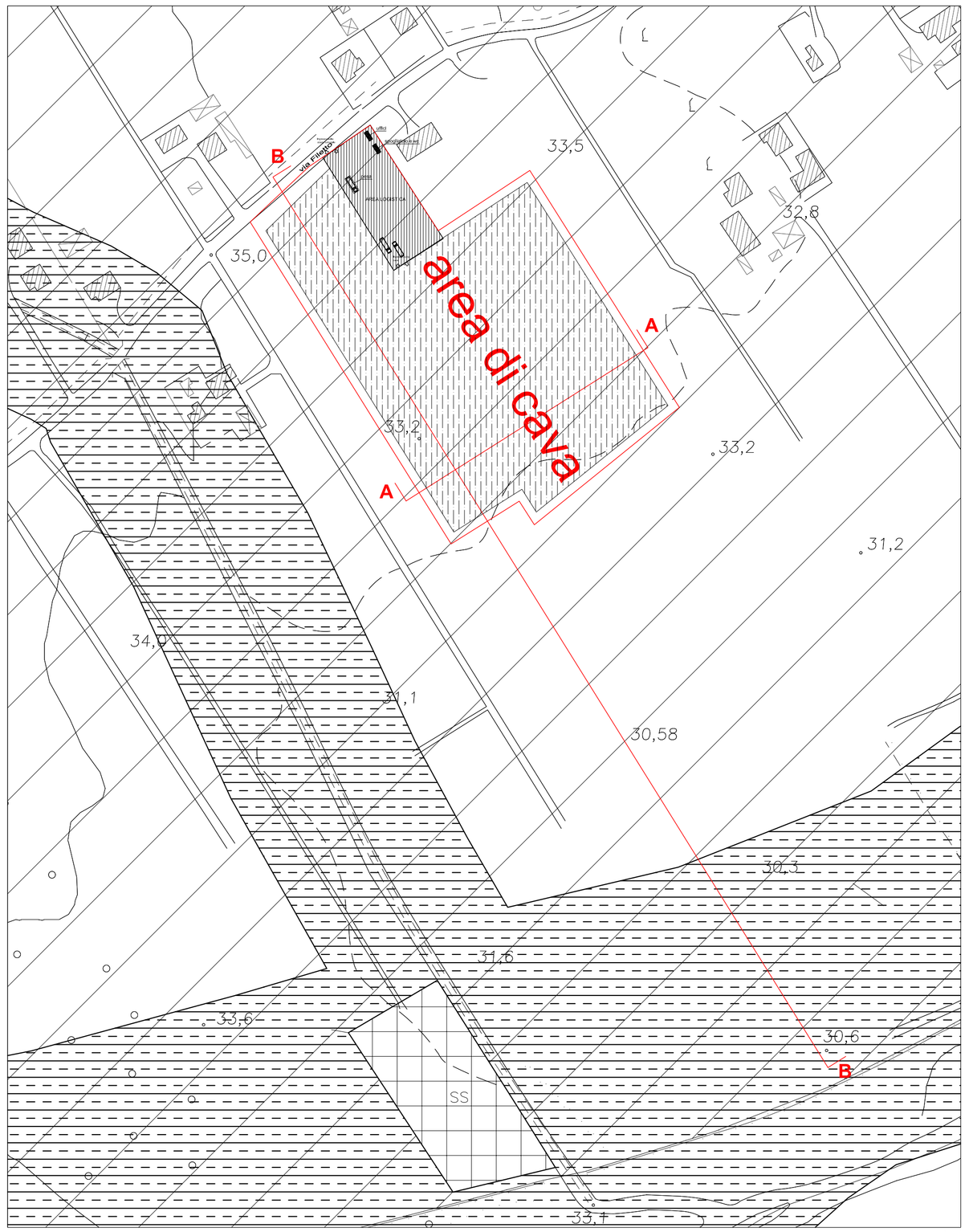

PLANIMETRIA P.R.G. SCALA 1:2000

D4 ZONA AGRICOLA

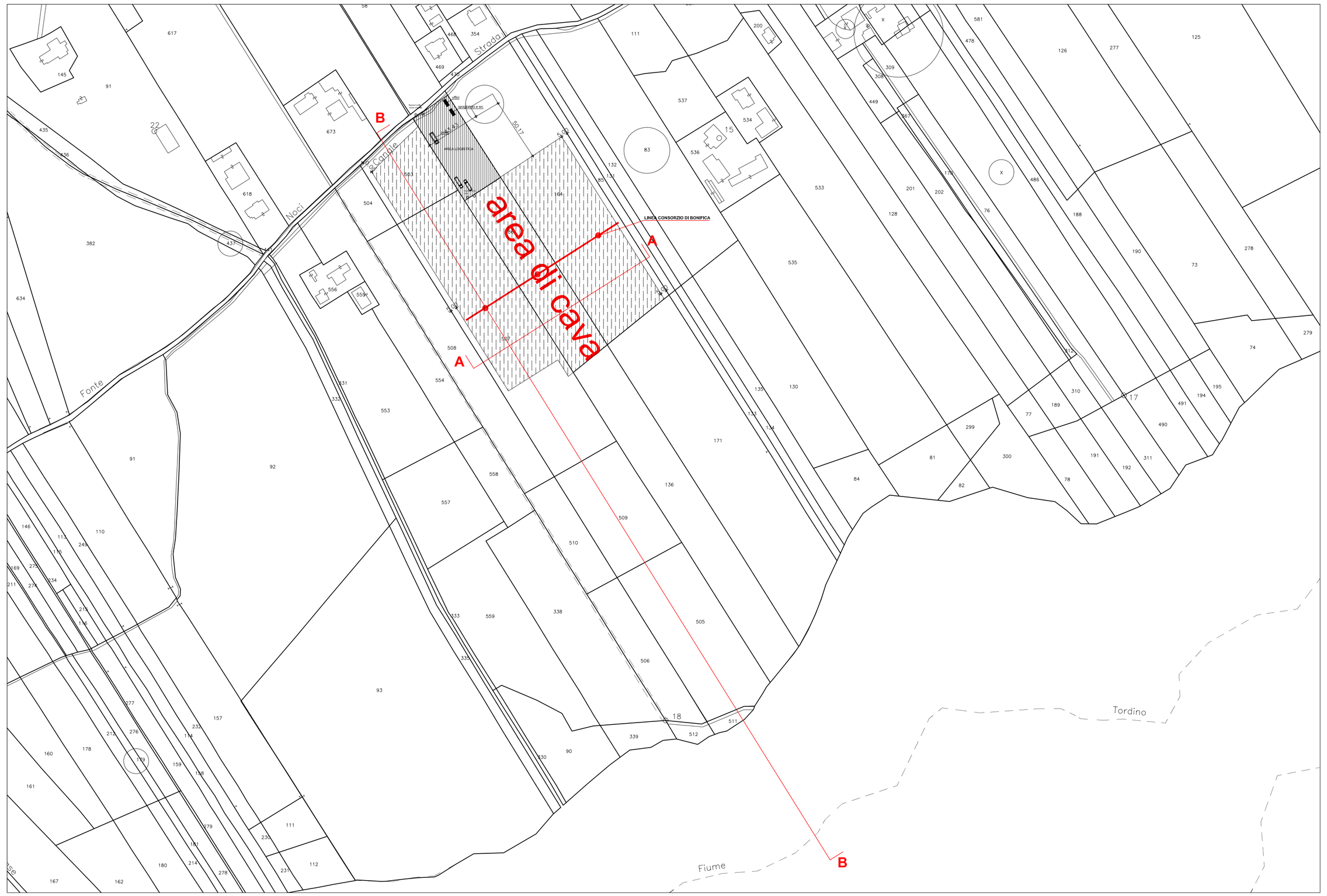

PLANIMETRIA CATASTALE SCALA 1:2000

SEZIONE A-A



SEZIONE B-B

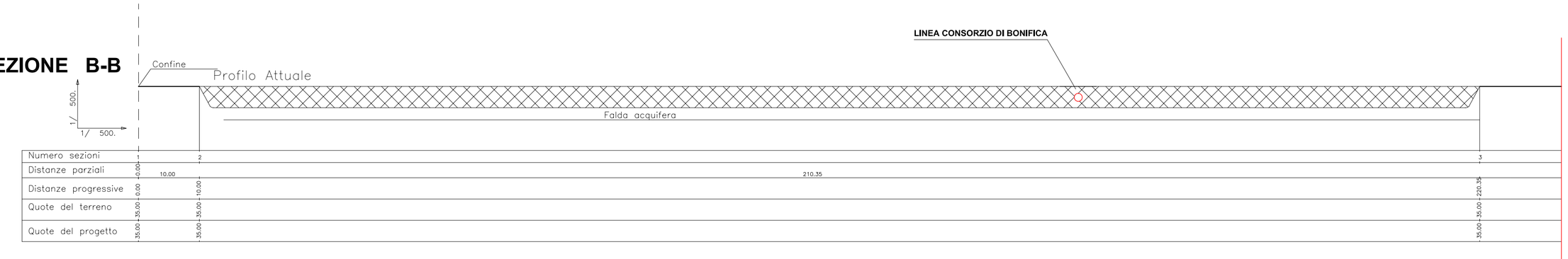

Area di intervento di circa 3 Ha
area di Scavo circa 25475 mq

mc estratti 89.162

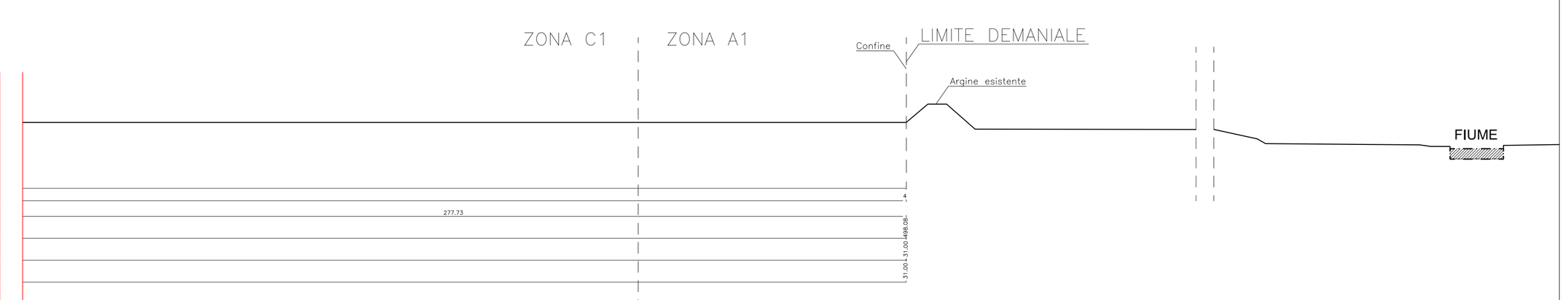

SEZIONI SCALA 1:500