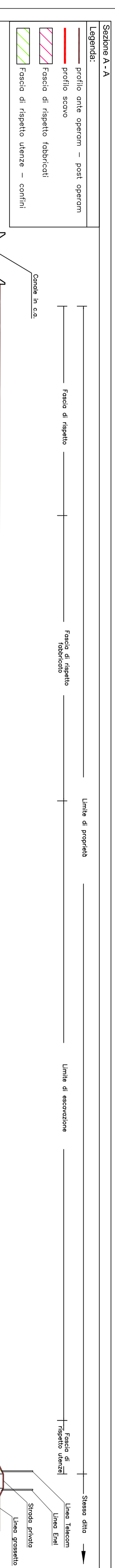
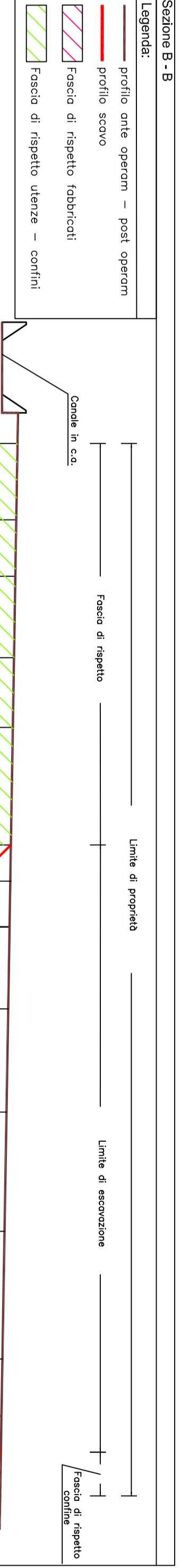


Sezioni approvate con determina DI3/ del 26 Nov. 2008

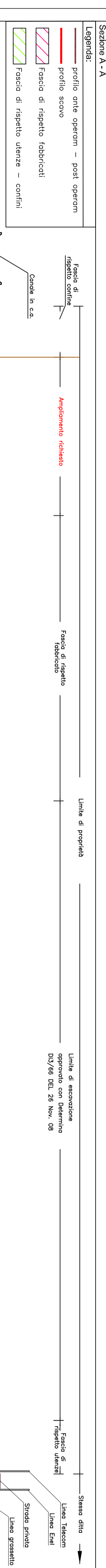


Codice	Progressiva	Partiziale	Quota terreno	Quota scavo	Quota ripartito
401	0.00		42.83		42.83
402	5.00	4.50	42.83		42.83
403	9.50	8.96	42.81		42.81
404	16.06	10.37	42.80		42.80
405	28.43	8.11	42.77		42.77
406	36.54	4.50	42.76		42.76
406	41.04	13.42	42.75		42.75
406	54.46		42.72		42.72
407	57.00	4.50	42.63		42.63
408	101.50	5.77	42.62		42.62
409	107.27	6.95	42.66		42.66
410	114.22	9.63	42.64		42.64
411	123.87	8.08	42.62		42.62
412	131.95	8.97	42.60		42.60
413	140.92	12.06	42.59		42.59
414	152.98	16.04	42.56		42.56
415	161.02	11.62	42.52		42.52
416	169.64	6.15	42.50		42.50
417	178.78	10.61	42.44		42.44
418	187.40	9.84	42.46		42.46
419	207.24	6.95	42.40		42.40
420	214.19	4.50	42.38		42.38
421	218.69	7.80	42.37		42.37
422	226.49	2.47/2.00	42.35		42.35
423	228.96		43.55		43.55
424	231.96		43.57		43.57

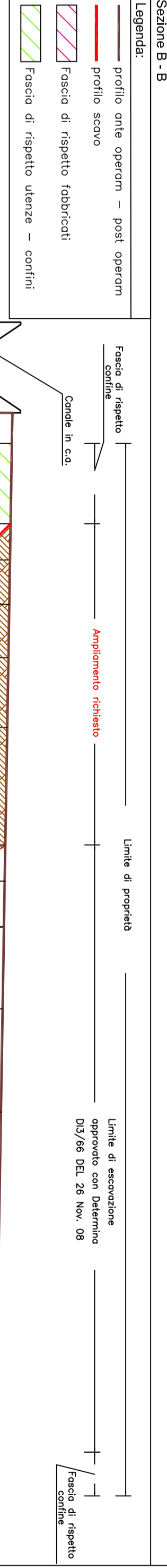


Codice	Progressiva	Partiziale	Quota terreno	Quota scavo
201	0.00		49.07	
202	5.00	4.50	44.91	
203	9.50	7.03	44.91	
204	16.53	10.14	44.80	
205	26.67	8.67	44.63	
206	35.34	14.63	44.48	
207	50.00	4.50	44.24	
207	54.50	5.68	44.24	
207	60.18	10.21	39.57	
208	70.39	12.84	39.41	
209	83.23	14.64	39.19	
210	98.07	15.99	38.95	
211	113.96	7.08	38.69	
212	121.04	4.50	38.56	
213	125.54		42.99	
214	130.54		42.90	

Sezioni oggetto di ampliamento



Codice	Progressiva	Partiziale	Quota terreno	Quota scavo	Quota ripartito
401	0.00		42.83		42.83
403	10.00	4.50	42.81		42.81
403	14.50	18.06	42.81		42.81
404	18.06	10.37	42.80		42.80
405	28.43	8.11	42.77		42.77
406	36.54	4.50	42.76		42.76
406	41.04	13.42	42.75		42.75
406	54.46		42.72		42.72
407	57.00	4.50	42.63		42.63
408	101.50	5.77	42.62		42.62
409	107.27	6.95	42.66		42.66
410	114.22	9.63	42.64		42.64
411	123.87	8.08	42.62		42.62
412	131.95	8.97	42.60		42.60
413	140.92	12.06	42.59		42.59
414	152.98	16.04	42.56		42.56
415	161.02	11.62	42.52		42.52
416	169.64	6.15	42.50		42.50
417	178.78	10.61	42.44		42.44
418	187.40	9.84	42.46		42.46
419	207.24	6.95	42.40		42.40
420	214.19	4.50	42.38		42.38
421	218.69	7.80	42.37		42.37
422	226.49	2.47/2.00	42.35		42.35
423	228.96		43.55		43.55
424	231.96		43.57		43.57



Codice	Progressiva	Partiziale	Quota terreno	Quota scavo
201	0.00		49.07	
202	10.00	4.50	44.91	
203	14.50	5.92	44.91	
204	20.02	6.65	44.74	
205	26.67	8.67	44.63	
206	35.34	14.63	44.48	
207	50.00	4.50	44.24	
207	54.50	5.68	44.24	
207	60.18	10.21	39.57	
208	70.39	12.84	39.41	
209	83.23	14.64	39.19	
210	98.07	15.99	38.95	
211	113.96	7.08	38.69	
212	121.04	4.50	38.56	
213	125.54		42.99	
214	130.54		42.90	

COMUNE DI MORRO D'ORO (TE)

OGGETTO
PROGETTO DI AMPLIAMENTO DI UNA CAVA DI GHIAIA A CIELO APERTO IN LOCALITA' PIANURA VOMANO

Tecnico
 Arch. Danilo Di Giuseppe
 Via Santa Patronella n.3 64026 Roseto degli Abruzzi (TE)

Proprietà/ Richiedente
 Ineriti Di Giuseppe Bruno Srl
 Via Fregene n.42 Strada 15
 P.I. 01611810874

UBICAZIONE
 Comune di Morro D'Oro località pianura Vomano (Te)

SCALA GRAFICA:
 1:2.000

CONTENUTO ELABORATO:
SEZIONI
TAVOLA
3

RICHIESTA DI AMPLIAMENTO