






LEGENDA:

 R4 - Rischio molto elevato	 Reticolo idrografico
 R3 - Rischio elevato	 Limite Regionale
 R2 - Rischio medio	
 R1 - Rischio moderato o nullo	

<p>REGIONE ABRUZZO</p>  <p>DIPARTIMENTO OPERE PUBBLICHE, GOVERNO DEL TERRITORIO E POLITICHE AMBIENTALI</p>	
<p>PIANO DI GESTIONE DEL RISCHIO DI ALLUVIONI (Direttiva 2007/60/CE - D.Lgs. 49/2010)</p> <p>DISTRETTO IDROGRAFICO DELL'APPENNINO CENTRALE</p>	
ELABORATO N. 2_TR_R	TITOLO MAPPA DEL RISCHIO IDRAULICO Bacino Idrografico del Fiume Tronto Fiume Tronto
SCALA 1: 10000	