

Programma Di Sviluppo Rurale 2014/2020 Abruzzo
Misura 19 "Sostegno Allo Sviluppo Locale Leader"

Piano di Sviluppo Locale (PSL)

GAL Terre D'Abruzzo

"TERRE D'ABRUZZO"



PSL Versione Gennaio 2020

Sommario

| | | |
|--------|--|-----|
| 1 | DESCRIZIONE DELL'AREALE DEL GAL | 3 |
| 1.1 | ANALISI DI CONTESTO | 13 |
| 1.1.1 | Andamenti demografici | 13 |
| 1.1.2 | Dinamiche occupazionali..... | 25 |
| 1.1.3 | Settori chiave dell'economia locale | 36 |
| 1.1.4 | Profili ambientali..... | 64 |
| 1.1.5 | Patrimonio architettonico e culturale | 73 |
| 1.1.6 | Accesso ai servizi..... | 78 |
| 1.1.7 | Analisi S.W.O.T..... | 83 |
| 2 | CARATTERISTICHE DEL PARTENARIATO PROPONENTE | 87 |
| 3 | STRATEGIE, OBIETTIVI E PRIORITA' D'INTERVENTO..... | 92 |
| 3.1 | Individuazione degli ambiti tematici della strategia d'intervento..... | 92 |
| 3.2 | Elementi della Strategia di Sviluppo Locale ai sensi del paragrafo 4.3 del bando | 97 |
| 3.2.1 | Declinazione gerarchica e descrizione degli obiettivi | 97 |
| 3.2.2 | Illustrazione delle caratteristiche innovative della SSL..... | 100 |
| 3.2.3 | Illustrazione delle scelte in materia di cooperazione | 102 |
| 3.2.4 | Dimostrazione della coerenza della SSL con i risultati dell'analisi SWOT.... | 103 |
| 3.2.5 | Processo di coinvolgimento della comunità locale | 104 |
| 3.2.6 | Piano di Azione Preliminare | 106 |
| 3.2.7 | Piano Finanziario | 154 |
| 3.2.8 | Descrizione delle procedure e del sistema di monitoraggio | 155 |
| 3.2.9 | Descrizione delle attività di valutazione previste | 157 |
| 3.2.10 | Descrizione delle attività di informazione e animazione | 158 |

1 DESCRIZIONE DELL'AREALE DEL GAL

Il GAL Terre d'Abruzzo occupa un territorio situato nella parte interna della provincia di Teramo, si estende su un'area di 1.373,39 kmq (il 70,3% della provincia) e comprende 26 comuni per 118.254 residenti. Uno straordinario paesaggio naturale, antiche e signorili Città, Borghi arroccati, opere d'arte, espressioni dell'artigianato artistico, millenarie tradizioni contadine e pastorali, il tutto in un misurato equilibrio tra natura e uomo. Il territorio è caratterizzato dal versante orientale dell'Appennino abruzzese e da vallate che degradano dolcemente verso la costa adriatica. L'area si trova parzialmente compresa nel Parco Nazionale del Gran Sasso e Monti della Laga, due dei più importanti rilievi appenninici, ed è attraversata dall'Autostrada A24. Il Gran Sasso d'Italia segna il confine occidentale e culmina col Corno Grande (2912 m). Alle pareti del Gran Sasso si contrappone, verso nord, la diversa morfologia della Laga, regno di boschi, gole e spettacolari cascate. L'Ambito interessato dalla Strategia, come si evince dalla Figura 1 e 2, confina a Nord con le Marche (Provincia di Ascoli Piceno), a est con la costa adriatica, a sud con la Provincia di Pescara, con la Provincia di L'Aquila a sud e a ovest e con il Lazio a ovest (Provincia di Rieti).

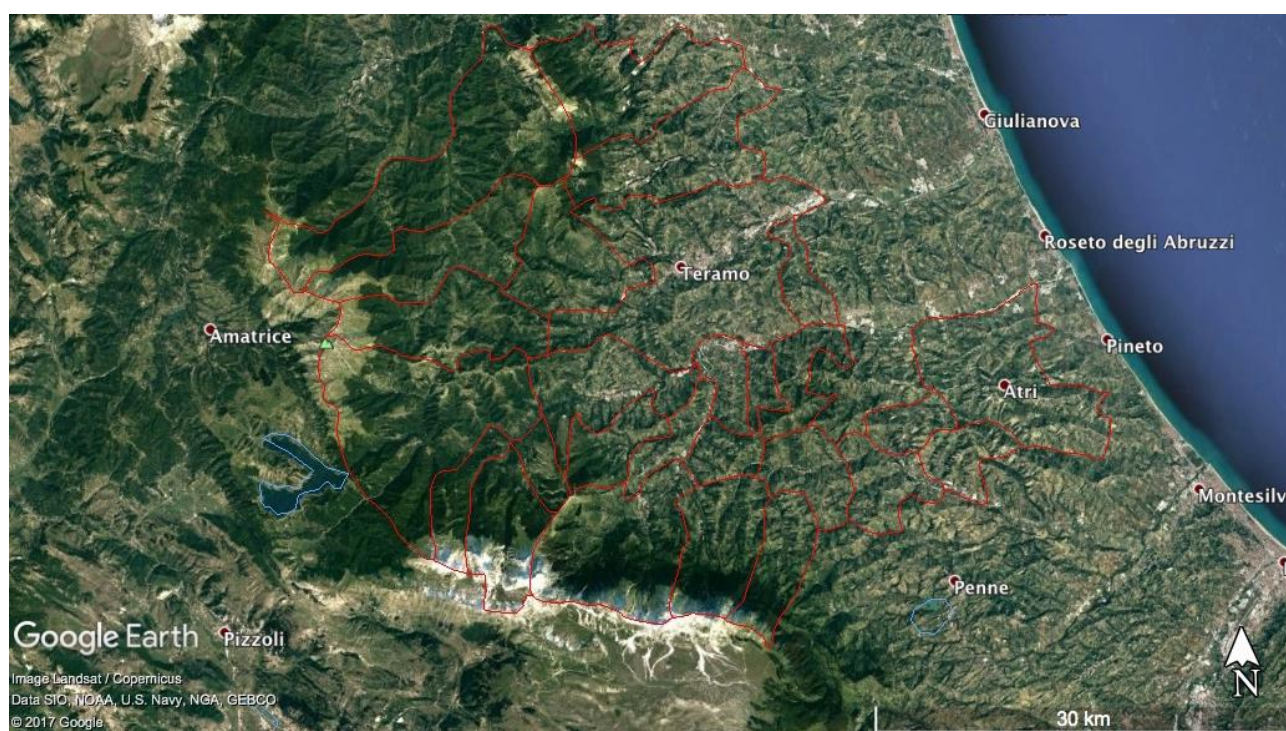


Figura 1- Immagine satellitare Area GAL con i confini amministrativi dei 26 Comuni interessati, elaborazione GAL Terre d'Abruzzo su sistema Google Earth, Anno 2017

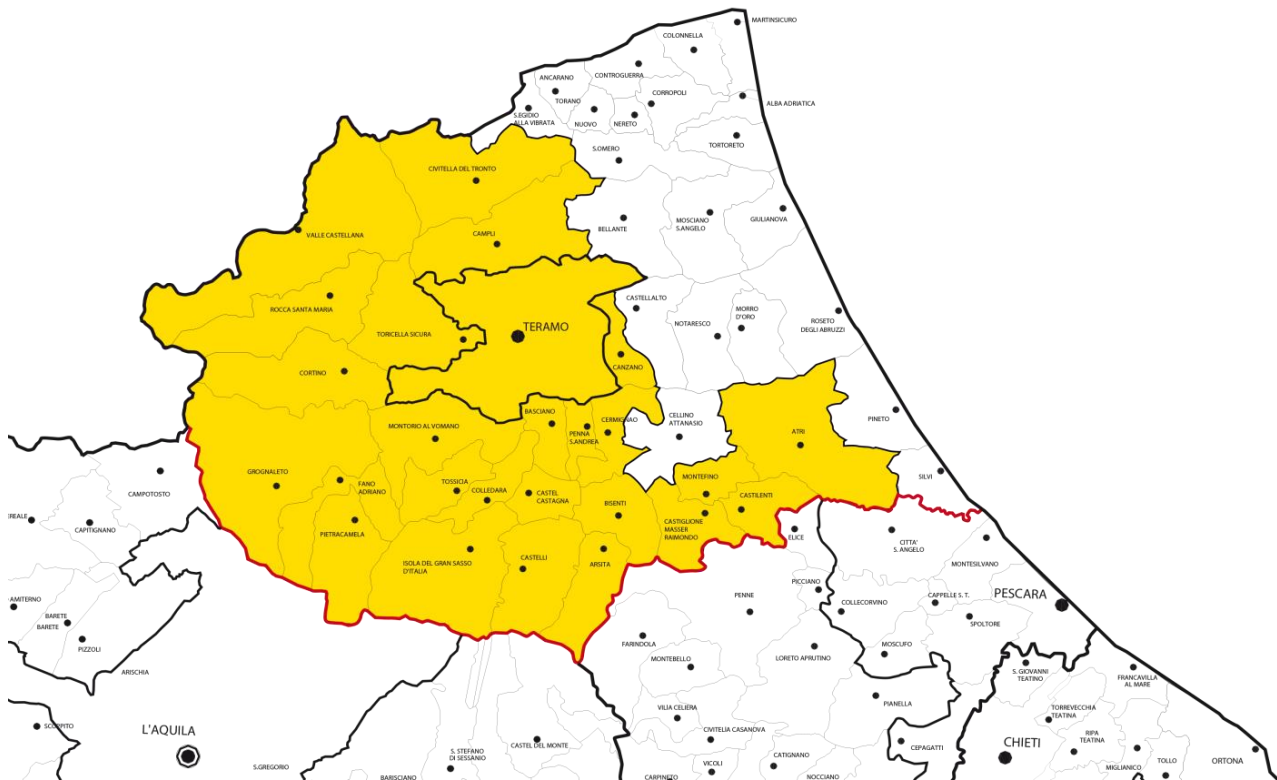


Figura 2 – Base Cartografica di base Area GAL

Si tratta nel complesso di un territorio contiguo e omogeneo, caratterizzato da una accentuata uniformità sotto il profilo geografico, ambientale e culturale, al punto da rendere operativo il coordinamento e la condivisione della programmazione congiunta delle iniziative progettuali locali. Dal punto di vista socio-economico l'omogeneità dell'area è ribadita dalla presenza diffusa di un'agricoltura di qualità, un artigianato fortemente legato a materiali e tecniche di lavorazione radicate nelle consuetudini locali, da una offerta turistica che mira a coniugare le peculiarità ambientali e culturali del luogo con i prodotti delle filiere produttive locali e da una comune tradizione culturale. Caratterizza il territorio la presenza di una ricca e variegata cucina, anche grazie all'apporto di tradizioni culturali diverse. Vocazione ambientale ma soprattutto turistica legata ai valori della natura, della storia, della cultura, dell'enogastronomia, della tradizione e ospitalità rurale. Le comunità locali, l'identità locale e il senso di appartenenza, il capitale umano, i lavori ispirati dalla tradizione e dalle potenzialità territoriali, il patrimonio ambientale, le risorse storico, architettoniche, artistiche e culturali, elementi che meglio di altri incarnano il *genius loci* del territorio, rappresentano i *drivers* dello sviluppo socio-economico del GAL Terre d'Abruzzo. I nuovi imprenditori stanno prendendo coscienza delle forti potenzialità del territorio come soluzione per la creazione di valore anche in virtù di esperienze di successo in territori limitrofi. A partire dal 2001 l'incremento di flussi turistici legati alle nuove forme di turismo ambientale e rurale hanno contribuito a far emergere iniziative imprenditoriali rivolte al turismo rurale e aggregazioni di produttori, costituendo sul territorio una importante esperienza di reti e sistemi locali, addirittura citati dall'OCSE¹, come esperienza virtuosa di integrazione economica e

¹ cfr. DOCUMENTO PER IL FORUM DEL 17 MARZO 2012, RENDERE LE REGIONI PIÙ FORTI IN SEGUITO A UN DISASTRO NATURALE - ABRUZZO VERSO IL 2030: SULLE ALI DELL'AQUILA, pg 18, Sistema Turistico Locale del Gran Sasso d'Italia

istituzionale. Purtroppo gli eventi sismici del 2009 e del 2016/2017 hanno rallentato questo processo di cambiamento del tessuto imprenditoriale, rendendo necessari interventi di politica territoriale capaci di rafforzare la competitività complessiva del sistema locale e di estendere la rete di relazioni con le economie emergenti.



Figura 3 - Il Gran Sasso d'Italia, Ph Archivio GAL

Una chiave di lettura alternativa per rilevare l'omogeneità dell'area si può avere osservando il **mercato immobiliare**: il territorio della provincia di Teramo, costituito da 47 comuni, è stato suddiviso in n. 4 macroaree (una costituita dal comune capoluogo), rappresentate nella mappa tematica di seguito riportata (Figura 3). Il territorio è stato suddiviso mediante accorpamento di comuni omologhi per le caratteristiche geografiche e socio economiche. I comuni costieri sono stati raggruppati in una unica macroarea, tenuto conto del loro notevole interesse turistico.

Le 4 macroaree sono le seguenti: COMUNI COLLINARI (30 comuni); COMUNI MONTANI (9 comuni); COMUNI TURISTICI BALNEARI (7 comuni); TERAMO CAPOLUOGO (1 comune)

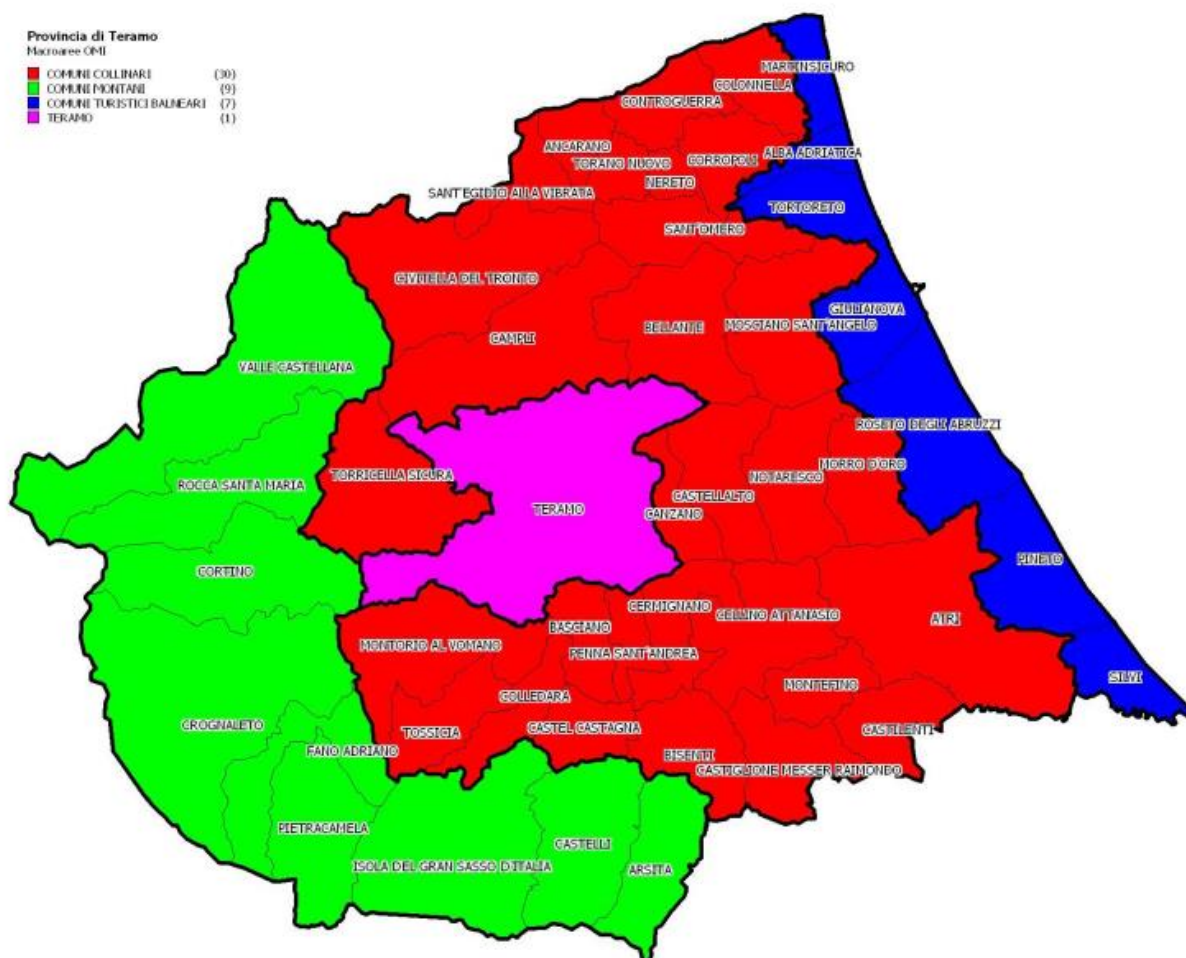


Figura 4 - Macroaree Mercato Immobiliare Provincia di Teramo, Statistiche regionali, il mercato immobiliare residenziale, Pubblicazioni OMI (Osservatorio del Mercato Immobiliare), data di pubblicazione: 31 maggio 2017 periodo di riferimento: anno 2016

Nel mosaico di elementi utili a definire l'omogeneità del territorio, è opportuno evidenziare alcuni dati preoccupanti come il ridimensionamento della dotazione strutturale del settore artigiano e la perdita che ha interessato il mondo delle imprese femminili e giovanili, il depauperamento demografico, processi che saranno dettagliati nei successivi capitoli. Di conseguenza appare critica la situazione del mercato del lavoro.

Tabella 1 - Area Eleggibile GAL e sintesi dati statistici, dati ISTAT, dati estratti da "demografia in cifre", demo.istat.it

| AREA ELEGIBILE | Altitudine | Altimetria* | Codice Istat | Area da PSR (C,D) | Superficie territoriale (Kmq) | Popolazione totale nel 2010 | Popolazione totale nel 2015 | Popolazione totale 2015 di età >= 65 anni | Popolazione totale 2015 di età <= 14 anni | Densità popolazione | Tasso invecchiamento |
|-----------------------|------------|-------------|--------------|-------------------|-------------------------------|-----------------------------|-----------------------------|---|---|---------------------|----------------------|
| COMUNE | 1 | 1 | 2 | 3 | 4 | 5 | 6 | 7 | 8 | 9= 6/4 | 10 = 7/8 |
| Arsita | 470 | M | 67003 | D | 34 | 889 | 829 | 9 | 66 | 24,28 | 0,14 |
| Atri | 444 | PM | 67004 | C | 92 | 11.239 | 10.772 | 2.542 | 1.244 | 116,86 | 2,04 |
| Basciano | 388 | M | 67005 | C | 19 | 2.449 | 2.434 | 455 | 341 | 129,12 | 1,33 |
| Bisenti | 274 | M | 67007 | D | 31 | 1.957 | 1.952 | 557 | 218 | 63,21 | 2,56 |
| Campoli | 393 | PM | 67008 | C | 73 | 7.522 | 7.209 | 1.722 | 865 | 98,18 | 1,99 |
| Canzano | 448 | PM | 67009 | C | 17 | 1.973 | 1.934 | 432 | 288 | 115,53 | 1,50 |
| Castel Castagna | 452 | M | 67010 | C | 18 | 502 | 500 | 140 | 40 | 27,53 | 3,50 |
| Castelli | 497 | M | 67012 | D | 50 | 1.256 | 1.159 | 324 | 92 | 23,33 | 3,52 |
| Castiglione Messer R. | 306 | M | 67013 | C | 31 | 2.397 | 2.324 | 576 | 314 | 75,72 | 1,83 |
| Castilenti | 272 | M | 67014 | C | 24 | 1.585 | 1.508 | 298 | 173 | 63,39 | 1,72 |
| Cermignano | 563 | M | 67016 | C | 26 | 1.794 | 1.649 | 494 | 191 | 62,56 | 2,59 |
| Civitella del Tronto | 589 | PM | 67017 | C | 78 | 5.442 | 5.116 | 1.230 | 606 | 65,81 | 2,03 |
| Colledara | 430 | M | 67019 | D | 18 | 2.260 | 2.179 | 493 | 244 | 120,99 | 2,02 |
| Cortino | 982 | M | 67022 | D | 63 | 709 | 656 | 237 | 57 | 10,42 | 4,16 |
| Crognaleto | 835 | M | 67023 | D | 124 | 1.451 | 1.297 | 387 | 113 | 10,43 | 3,42 |
| Fano Adriano | 745 | M | 67024 | D | 36 | 382 | 296 | 109 | 10 | 8,28 | 10,90 |
| Isola del Gran Sdi | 415 | M | 67026 | D | 84 | 4.970 | 4.773 | 1.139 | 577 | 56,79 | 1,97 |
| Montefino | 352 | M | 67027 | C | 19 | 1.112 | 1.027 | 256 | 119 | 55,24 | 2,15 |
| Montorio al Vomano | 263 | M | 67028 | D | 54 | 8.283 | 8.218 | 1.859 | 1.131 | 153,41 | 1,64 |
| Penna Sant'Andrea | 413 | M | 67033 | C | 11 | 1.828 | 1.698 | 413 | 206 | 152,97 | 2,00 |
| Pietracamela | 1005 | M | 67034 | D | 44 | 298 | 271 | 86 | 13 | 6,09 | 6,62 |
| Rocca Santa Maria | 1073 | M | 67036 | D | 62 | 590 | 537 | 170 | 48 | 8,69 | 3,54 |
| Teramo | 432 | PM | 67041 | C | 153 | 54.957 | 54.892 | 12.591 | 7.068 | 359,15 | 1,78 |
| Torricella Sicura | 437 | M | 67043 | D | 54 | 2.727 | 2.641 | 571 | 311 | 48,57 | 1,84 |
| Tossicia | 409 | M | 67045 | D | 27 | 1.457 | 1.406 | 367 | 146 | 51,81 | 2,51 |
| Valle Castellana | 625 | M | 67046 | D | 132 | 1.045 | 977 | 318 | 80 | 7,41 | 3,98 |
| TOT Area GAL | | | | | 1.373 | 121.074 | 118.254 | 27.775 | 14.561 | 86,10 | 1,91 |
| PROV. TERAMO | | | | | 1.954,38 | 312.239 | 310.339 | 68.338 | 40.536 | 158,79 | 1,69 |
| REG. ABRUZZO | | | | | 10.831,84 | 1.342.366 | 1.326.513 | 301.091 | 859.554 | 122,46 | 0,35 |

Il 24 agosto 2016 un sisma di particolare rilevanza ha colpito i territori delle Regioni Abruzzo, Lazio, Marche ed Umbria. I Comuni inizialmente coinvolti sono stati 62 (Cfr. **Allegato 1 al D.L. 189/2016**) di cui soltanto una parte risultava aver subito danni ingentissimi e tali da richiedere non soltanto una ricostruzione dei singoli edifici colpiti dal sisma bensì una più complessa opera di programmazione (fuori Area GAL, 1° lista e All. 1 della Legenda, Figura 4); Tuttavia, il 26 ed il 30 ottobre nuovi eventi sismici, ancora più importanti di quelli del 24 agosto, hanno colpito le medesime Regioni imponendo dunque rispetto alla prima fase, una nuova identificazione dei territori coinvolti. Ai primi 62, quasi tutti

nuovamente colpiti, se ne sono aggiunti ulteriori 69 (D.L. 205/2016) per un totale di 131 Comuni interessati; di questi la parte più rilevante era localizzata nella Regione Marche, così di fatto si è spostato sensibilmente il baricentro dell'area interessata (All. 2 della Legenda, Figura 4). Il 18 gennaio 2017 un ulteriore evento sismico, e i contemporanei eventi meteorologici, hanno determinato il coinvolgimento di ulteriori 9 portando a 140 Comuni i numeri dei comuni complessivamente coinvolti (All. 2bis della Legenda, Figura 4). Nella Mappa i Comuni coinvolti distinti per fasi successive (*Fonte Struttura Centrale del Commissario Straordinario*).

Il Sisma del Centro Italia ha colpito un territorio di quasi 8000 kmq, di cui 2000 kmq, inseriti in aree protette o parchi naturali; i Comuni investiti sono stati 140 (più del 50% localizzati ad un'altitudine superiore ai 900 metri), dei quali 130 hanno

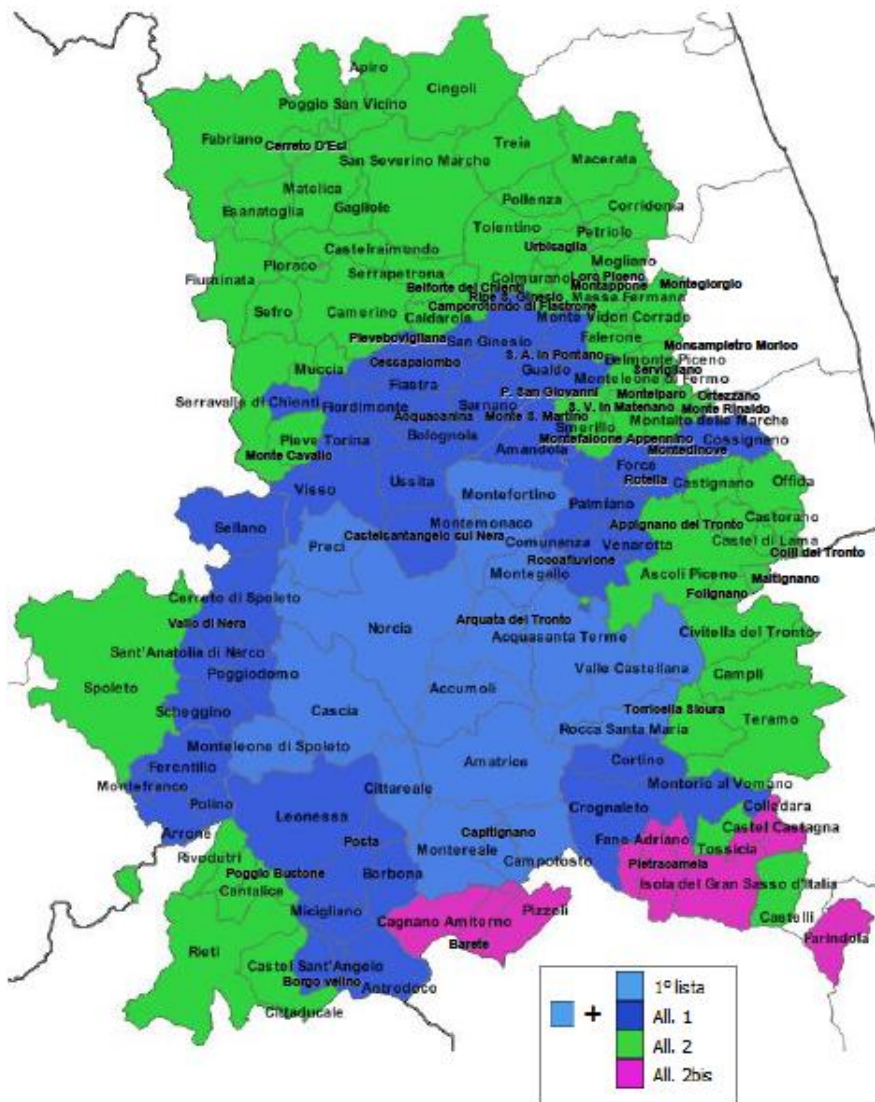


Figura 5 - Mappa Cratere sismico 2016/2017 Centro Italia, Fonte Struttura Centrale del Commissario Straordinario

meno di 10.000 abitanti e 56 hanno meno di 1000 abitanti. Le persone colpite sono quasi 600.000; di queste il 25% è rappresentato da anziani over 65 anni, mentre il numero di bambini sotto i 14 anni è

pari al 12% ovvero sotto la media nazionale di 2 punti percentuali. In 107 dei 140 Comuni la popolazione è in diminuzione, con tassi di decrescita che sfiorano il 30%².

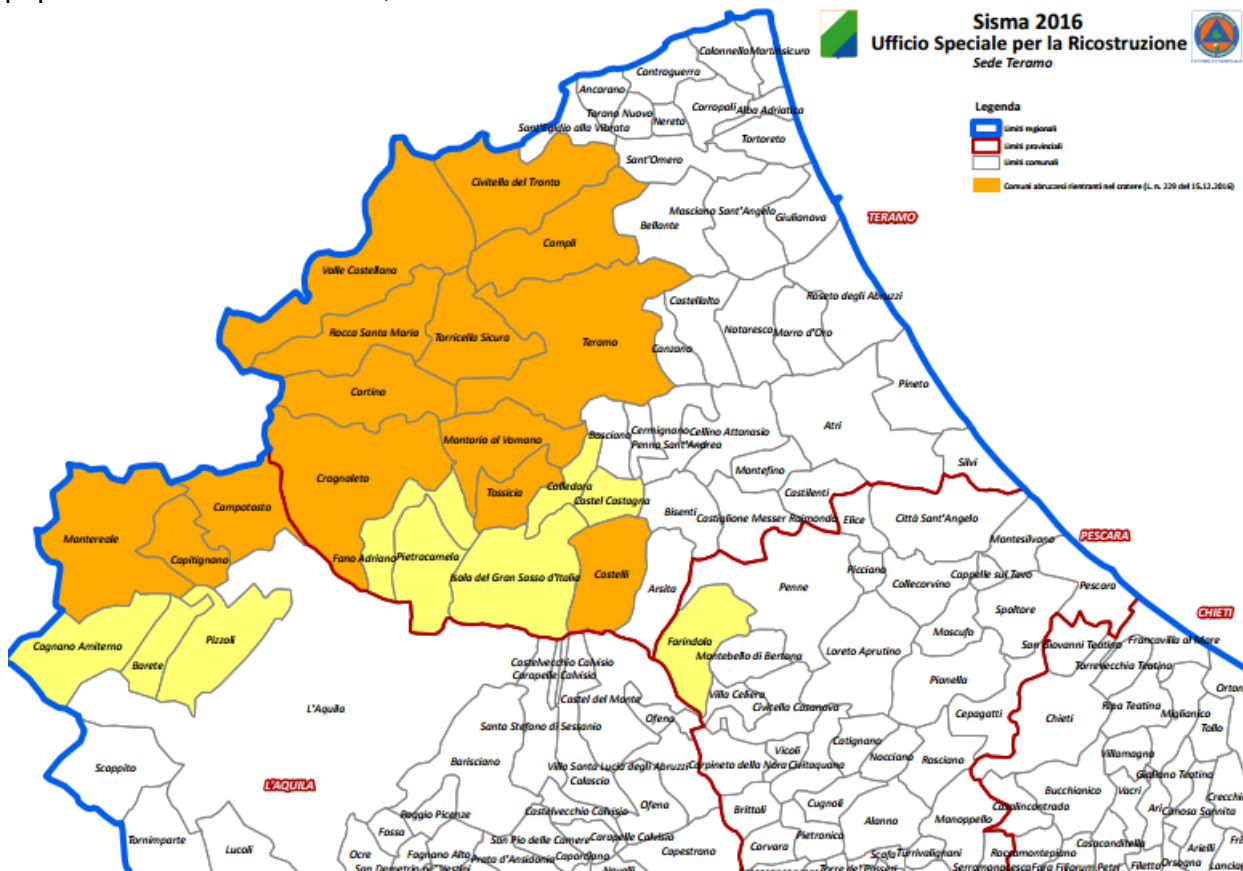


Figura 6 - Mappa Cratere Sismico, Ufficio Speciale per la Ricostruzione, Sede di Teramo
https://www.regione.abruzzo.it/system/files/USR/cratere_sisma_2016_usr.pdf



Figura 7 - Area GAL vista dalle balconate del Monte Camicia, ph Archivio GAL

² Elisa Valeriani ed Alfredo Bertelli. "L'attività del Commissario Straordinario ed il futuro della ricostruzione del Centro Italia: una strategia sostenibile" Settembre 2017, cfr pg 25 e s.

Nella tabella seguente si riportano i dati relativi agli anni 2016 e 2017 della popolazione residente nei Comuni dell'area GAL. La flessione registrata nella popolazione residente nei comuni del cratere inferiore all'1% (-0,57% vs -0,59 dell'area GAL), è in linea con la flessione delle 10 province interessate nell'area cratere, anche in considerazione dell'ultimo evento sismico del 18 gennaio.

Comuni in Provincia di Teramo colpiti dal sisma del 6 Aprile 2009: Arsita, Castelli, Colledara, Fano Adriano, Montorio al Vomano, Penna Sant'Andrea, Pietracamela, Tossicia

Comuni in Provincia di Teramo colpiti dal Terremoto Centro Italia 2016/2017: Campli (TE); Castelcastagna (Te); Castelli (TE); Civitella del Tronto (TE); Colledara (Te); Cortino (TE); Crognaleto (TE); Fano Adriano (Te); Isola del Gran Sasso (Te); Montorio al Vomano (TE); Pietracamela (Te); Rocca Santa Maria (TE); Teramo; Torricella Sicura (TE); Tossicia (TE); Valle Castellana (TE).

Tabella 2 - Popolazione residente al 1 Gennaio, Anni 2016 e 2017, Elaborazione GAL Terre d'Abruzzo su dati ISTAT, "demografia in cifre", demo.istat.it

| Comuni | Popolazione 2017 | Popolazione 2016 | Diff. | Diff % |
|-------------------------------|------------------|------------------|-------------|--------------|
| Arsita | 818 | 829 | -11 | -1,3% |
| Atri | 10720 | 10772 | -52 | -0,5% |
| Basciano | 2409 | 2434 | -25 | -1,0% |
| Bisenti | 1925 | 1952 | -27 | -1,4% |
| Campli | 7176 | 7209 | -33 | -0,5% |
| Canzano | 1920 | 1934 | -14 | -0,7% |
| Castel Castagna | 491 | 500 | -9 | -1,8% |
| Castelli | 1129 | 1159 | -30 | -2,6% |
| Castiglione Messer Raimondo | 2285 | 2324 | -39 | -1,7% |
| Castilenti | 1456 | 1508 | -52 | -3,4% |
| Cermignano | 1627 | 1649 | -22 | -1,3% |
| Civitella del Tronto | 5036 | 5116 | -80 | -1,6% |
| Colledara | 2161 | 2179 | -18 | -0,8% |
| Cortino | 652 | 656 | -4 | -0,6% |
| Crognaleto | 1267 | 1297 | -30 | -2,3% |
| Fano Adriano | 288 | 296 | -8 | -2,7% |
| Isola del Gran Sasso d'Italia | 4759 | 4773 | -14 | -0,3% |
| Montefino | 1033 | 1027 | 6 | 0,6% |
| Montorio al Vomano | 8105 | 8218 | -113 | -1,4% |
| Penna Sant'Andrea | 1764 | 1698 | 66 | 3,9% |
| Pietracamela | 263 | 271 | -8 | -3,0% |
| Rocca Santa Maria | 516 | 537 | -21 | -3,9% |
| Teramo | 54775 | 54892 | -117 | -0,2% |
| Torricella Sicura | 2635 | 2641 | -6 | -0,2% |
| Tossicia | 1380 | 1406 | -26 | -1,8% |
| Valle Castellana | 968 | 977 | -9 | -0,9% |
| TOT GAL | 117.558 | 118.254 | -696 | -0,6% |

| Aree inserite per la prima volta nella strategia Leader: | N° | % sul totale GAL |
|--|----|------------------|
| Comuni | 0 | 0 |
| Popolazione 2015 | 0 | 0 |
| Territorio Km ² | 0 | 0 |

Nota: non sono presenti aree inserite per la prima volta nella strategia Leader ad esclusione del nucleo urbano del Comune di Teramo.

- **Rappresentazione cartografica dell'area del GAL**

Titolo degli allegati cartografici:

| | |
|--------------|---|
| <i>All.1</i> | Cartografia di base GAL Terre d'Abruzzo |
| <i>All.2</i> | Cartografia con fasce altimetriche |
| <i>All.3</i> | Cartografia cratere sismico |

- **Altre strategie di sviluppo locale che intervengono nell'area**

| Altre Strategie | N° dei comuni | % pop./pop. GAL |
|---|----------------------|------------------------|
| Piano del Parco Nazionale del Gran Sasso e Monti della Laga | 14 | 30% |
| Masterplan Abruzzo | 26 | 100 |
| POR FSE Abruzzo 2014-2020 | 26 | 100 |
| PAR-FAS 2007/2013 - Sistema Abruzzo DMC e PMC: PST DMC Gran Sasso d'Italia, L'aquila e Terre Vestine PST DMC DMC Gran Sasso Laga PST DMC Hadriatica PST DMC Riviera dei Borghi Acquaviva PMC Abruzzo Innovazione Turismo Polo Innovazione Turismo ABRUZZO INNOVATUR | 26 | 100 |
| Distretto Turistico Montano Del Gran Sasso D'Italia | 20 | 83,7% |
| Piano Sociale Regionale 2016-2018 | 26 | 100 |
| Rilancio Del Cratere Aquilano - Invitalia, Agenzia Nazionale Per L'attrazione Degli Investimenti E Lo Sviluppo D'impresa, Ministero Dell'economia. | 8 | 13,6% |
| POR FESR Abruzzo 2014-2020 | 26 | 100 |
| PSR Feasr Abruzzo 2014-2020 | 26 | 100 |
| Processo Certificazione European Charter For Sustainable Tourism In Protected Areas | 14 | 30% |
| Strategia Aree Interne Regione Abruzzo Val fino Vestina | 10 | 14,8% |
| Incentivi nazionali L.181/89 Val Vibrata | 2 | 5,2% |

1.1 ANALISI DI CONTESTO

1.1.1 Andamenti demografici

Per descrivere il "cartogramma" culturale dell'area GAL ed accertare i trend evolutivi è stato osservato il peso dei fattori che costituiscono, in ambito comprensoriale, le proiezioni della "storia" politica, culturale ed economica degli anni che vanno dal 2001 ad oggi. Inoltre, è stato accertato il peso dell'assetto geografico ambientale. Questi elementi sono tutti necessari al fine dell'esatta comprensione delle dinamiche che si instaurano in queste particolari aree territoriali. Pur essendo ancora una zona fortemente e globalmente depressa dal punto di vista morfologico-sociale ed economico, alcuni elementi lasciano supporre l'esistenza di una depressione non tanto strutturale, quanto di una depressione indotta, legata in pratica ad un processo di sviluppo disorganizzato. L'area conosce infatti ancora gli antichi squilibri regionali, ingigantiti dalle calamità naturali che hanno colpito la zona negli ultimi anni, ma si intravede una situazione di disponibilità per un piano di sviluppo locale che possa contrastare gli attuali squilibri in pieno accordo con la realtà sociale esistente e a supporto di questa.

Il fattore demografico è fondamentale per la conoscenza della dinamica di un territorio. La consistenza demografica dell'area è quella di una piccola Città (118.000 ab). Il comune medio conta poco più di 4.500 abitanti (2.500 se si esclude il capoluogo di provincia) per una densità inferiore ai 100 ab./kmq, molto bassa in rapporto alla provincia e alla Regione. La distribuzione della popolazione è fortemente sbilanciata a favore del capoluogo. Il comune di Teramo raccoglie oltre il 46% del totale area GAL mentre, il restante della popolazione si distribuisce su 25 comuni di piccole o piccolissime dimensioni. Il comune più importante, tra questi ultimi, in termini di popolazione è Atri che con i suoi 10.772 abitanti è l'unico a superare la soglia dei 10 mila (nel 2001 il Comune di Atri contava 11.255). Sul territorio GAL si assiste in generale ad un importante fenomeno di invecchiamento della popolazione e diminuzione del numero di residenti, così come evidenziato nelle tabelle seguenti. Tutti i principali indici demografici presentano valori più alti rispetto al dato provinciale e regionale, segno di stagnazione economica e area depressa.

Tabella 3 - Popolazione Residente 2001/2017 e Var%, Elaborazione GAL Terre d'Abruzzo su dati ISTAT

| Comuni | Popolazione residenti 2001 | Popolazione residenti 2011 | Popolazione residenti 2016 | Popolazione residenti 2017 | Variazione % Pop 2017/2011 | Variazione % Pop 2017/2016 | Variazione % Pop 2017/2011 |
|-------------------------|----------------------------|----------------------------|----------------------------|----------------------------|----------------------------|----------------------------|----------------------------|
| Arsita | 969 | 871 | 829 | 818 | -6,1% | -1,3% | -6,1% |
| Atri | 7.836 | 10.442 | 10.772 | 10.720 | 2,7% | -0,5% | 2,7% |
| Basciano | 2.480 | 2.422 | 2.434 | 2.409 | -0,5% | -1,0% | -0,5% |
| Bisenti | 2.205 | 2.069 | 1.952 | 1.925 | -7,0% | -1,4% | -7,0% |
| Campoli | 7.266 | 7.276 | 7.209 | 7.176 | -1,4% | -0,5% | -1,4% |
| Canzano | 1.809 | 1.955 | 1.934 | 1.920 | -1,8% | -0,7% | -1,8% |
| Castel Castagna | 539 | 491 | 500 | 491 | 0,0% | -1,8% | 0,0% |
| Castelli | 1.391 | 1.224 | 1.159 | 1.129 | -7,8% | -2,6% | -7,8% |
| Castiglione Messer R. | 2.570 | 2.364 | 2.324 | 2.285 | -3,3% | -1,7% | -3,3% |
| Castilenti | 1.624 | 1.551 | 1.508 | 1.456 | -6,1% | -3,4% | -6,1% |
| Cermignano | 1.761 | 1.728 | 1.649 | 1.627 | -5,8% | -1,3% | -5,8% |
| Civitella del Tronto | 4.425 | 5.075 | 5.116 | 5.036 | -0,8% | -1,6% | -0,8% |
| Colledara | 2.199 | 2.237 | 2.179 | 2.161 | -3,4% | -0,8% | -3,4% |
| Cortino | 847 | 683 | 656 | 652 | -4,5% | -0,6% | -4,5% |
| Crognaleto | 1.549 | 1.416 | 1.297 | 1.267 | -10,5% | -2,3% | -10,5% |
| Fano Adriano | 392 | 354 | 296 | 288 | -18,6% | -2,7% | -18,6% |
| Isola del Gran Sdi | 3.752 | 4.750 | 4.773 | 4.759 | 0,2% | -0,3% | 0,2% |
| Montefino | 1.184 | 1.091 | 1.027 | 1.033 | -5,3% | 0,6% | -5,3% |
| Montorio al Vomano | 8.048 | 8.201 | 8.218 | 8.105 | -1,2% | -1,4% | -1,2% |
| Penna Sant'Andrea | 1.970 | 1.787 | 1.698 | 1.764 | -1,3% | 3,9% | -1,3% |
| Pietracamela | 312 | 304 | 271 | 263 | -13,5% | -3,0% | -13,5% |
| Rocca Santa Maria | 698 | 569 | 537 | 516 | -9,3% | -3,9% | -9,3% |
| Teramo | 51.023 | 54.294 | 54.892 | 54.775 | 0,9% | -0,2% | 0,9% |
| Torricella Sicura | 2.692 | 2.670 | 2.641 | 2.635 | -1,3% | -0,2% | -1,3% |
| Tossicia | 1.497 | 1.418 | 1.406 | 1.380 | -2,7% | -1,8% | -2,7% |
| Valle Castellana | 1.278 | 1.029 | 977 | 968 | -5,9% | -0,9% | -5,9% |
| TOT Area GAL | 112.316 | 118.271 | 118.254 | 117.558 | -0,6% | -0,6% | -0,6% |
| TOT Prov. TE | 287.411 | 306.349 | 310.339 | 309.859 | 1,1% | -0,2% | 1,1% |
| TOT Reg. Abruzzo | 1.262.392 | 1.307.309 | 1.326.513 | 1.322.247 | 1,1% | -0,3% | 1,1% |
| ITALIA | 56.995.744 | 59.433.744 | 60.665.551 | 60.589.445 | 1,9% | -0,1% | 1,9% |

Tabella 4 - Indici demografici Area GAL, Elaborazione GAL Terre d'Abruzzo su dati ISTAT 2016

| Comuni | Indice di vecchiaia 2016 | Indice di dipendenza strutturale 2016 | Indice di ricambio della popolazione attiva 2016 | Indice di struttura della popolazione attiva 2016 | Indice di carico di figli per donna feconda 2016 | Indice di natalità 2016 (x 1.000 ab.) | Indice di mortalità 2016 (x 1.000 ab.) |
|--------------------------|--------------------------------|---|--|---|---|--|--|
| Arsita | 332,9 | 57,6 | 138,2 | 125,8 | 21,3 | 6,1 | 13,4 |
| Atri | 208,8 | 54 | 144 | 129,4 | 23,3 | 7 | 10,2 |
| Basciano | 134,8 | 49,9 | 123,2 | 127,5 | 22,6 | 7,8 | 11,6 |
| Bisenti | 252,3 | 62,9 | 117,3 | 150,1 | 29 | 4,6 | 14,4 |
| Campoli | 200 | 55,9 | 140,6 | 128,5 | 21,7 | 7,6 | 13,5 |
| Canzano | 151 | 59,7 | 154,3 | 126,8 | 19,9 | 8,8 | 10,9 |
| Castel Castagna | 255,8 | 58,7 | 152 | 120,3 | 26,6 | 6,1 | 14,1 |
| Castelli | 340,4 | 55,6 | 260,5 | 143,5 | 19,1 | 4,4 | 17,5 |
| Castiglione Messer R. | 216,2 | 54,7 | 116,7 | 121,5 | 26,3 | 5,2 | 13,9 |
| Castilenti | 179,9 | 45,7 | 140,9 | 126,5 | 20,7 | 6,1 | 8,8 |
| Cermignano | 268,2 | 66,6 | 137,2 | 128,6 | 25,5 | 6,1 | 17,1 |
| Civitella del Tronto | 212 | 55 | 142,1 | 132,1 | 22,5 | 7,1 | 13 |
| Colledara | 204,2 | 49,1 | 130,5 | 127,9 | 22,4 | 9,7 | 14,7 |
| Cortino | 358,7 | 78,7 | 204,8 | 135,3 | 21,6 | 6,1 | 22,9 |
| Crognaleto | 342,3 | 60,9 | 209,3 | 136,4 | 19,1 | 5,5 | 15,6 |
| Fano Adriano | 841,7 | 61,7 | 575 | 173,1 | 7,5 | 0 | 10,3 |
| Isola del Gran SDI | 191,9 | 57,4 | 135,5 | 134,2 | 23,3 | 7,3 | 9 |
| Montefino | 222,4 | 57,3 | 184,2 | 134,9 | 17,8 | 7,8 | 11,7 |
| Montorio al Vomano | 166,5 | 58,1 | 147,9 | 128 | 20,5 | 7,1 | 12,5 |
| Penna Sant'Andrea | 217,9 | 55,2 | 138,4 | 122,8 | 20,1 | 9,8 | 10,4 |
| Pietracamela | 716,7 | 56,6 | 242,9 | 108,4 | 14,9 | 0 | 18,7 |
| Rocca Santa Maria | 384,1 | 65,7 | 160 | 153,1 | 21,1 | 1,9 | 24,7 |
| Teramo | 180,9 | 55,8 | 134 | 132,1 | 20,4 | 7,3 | 11,1 |
| Torricella Sicura | 194,1 | 51,4 | 163,2 | 127,1 | 19,9 | 9,1 | 8 |
| Tossicia | 264,5 | 57,6 | 160,7 | 141,1 | 20,1 | 10,1 | 15,8 |
| Valle Castellana | 418,7 | 66,2 | 227 | 176,1 | 24,7 | 6,2 | 24,7 |
| TOT Area GAL | 286,8 | 58,0 | 176,2 | 134,3 | 21,2 | 6,3 | 14,2 |
| TOT Prov. TE | 172,8 | 54,3 | 131,6 | 128,9 | 21 | 7,8 | 10,4 |
| TOT Reg. Abruzzo | 180,1 | 55,5 | 138,1 | 131 | 21 | 7,6 | 11 |
| ITALIA | 161,4 | 55,5 | 126,5 | 132,3 | 21,9 | 7,8 | 10,1 |

Tra i rapporti di coesistenza il tasso di vecchiaia in particolare conferma la tendenza demografica. Nella tabelle successive si riepilogano i principali dati ed indici demografici dell'Area GAL.

Tabella 5 - Dati di sintesi Censimenti 1991, 2001, 2011, Elaborazione GAL Terre d'Abruzzo su dati ISTAT

| Denominazione e del territorio | 2011 | | | | | 2001 | | | | | 1991 | | | | |
|-----------------------------------|--------------------------------------|------------------------------------|---|---|--------------------------------|--------------------------------------|---------------------------------|---|---|----------------------------|--------------------------------------|---------------------------------|---|---|--------------------------------|
| | Popo Lazio ne Resi dente | Densi tà demo grafi ca | Indice di dipen denza anzia ni | Indice di dipen denza giova ni | Indi ce di vec chiaia | Popo lazio ne Resi dente | Densi tà de mogra fica | Indice di dipen denza anzia ni | Indice di dipen denza giova ni | Indice di vec chiaia | Popol a zione Resi dente | Densi tà de mogra fica | Indice di dipen denza anzia ni | Indice di dipen denza giova ni | Indi ce di vec chiaia |
| Arsita | 871 | 25,5 | 43,7 | 14,1 | 309,0 | 969 | 28,4 | 45,0 | 20,7 | 217,4 | 1061 | 31,1 | 28,6 | 25,4 | 112,6 |
| Atri | 11112 | 120,5 | 33,0 | 18,3 | 180,3 | 11260 | 122,1 | 31,1 | 23,5 | 132,1 | 11378 | 123,4 | 24,2 | 27,4 | 88,4 |
| Basciano | 2438 | 129,3 | 25,4 | 21,7 | 116,9 | 2381 | 126,3 | 23,3 | 23,6 | 98,4 | 2228 | 118,2 | 21,4 | 28,7 | 74,6 |
| Bisenti | 2069 | 67,0 | 46,6 | 20,9 | 223,3 | 2205 | 71,4 | 45,5 | 21,3 | 214,2 | 2511 | 81,3 | 32,7 | 21,3 | 153,6 |
| Campoli | 7276 | 99,1 | 35,6 | 19,2 | 185,4 | 7266 | 99,0 | 36,3 | 21,4 | 169,8 | 7356 | 100,2 | 29,9 | 24,1 | 124,3 |
| Canzano | 1955 | 116,8 | 32,6 | 22,1 | 147,7 | 1809 | 108,1 | 31,9 | 20,7 | 154,3 | 1802 | 107,7 | 26,1 | 26,6 | 98,1 |
| Castel Castagna | 491 | 27,0 | 43,9 | 17,0 | 257,7 | 539 | 29,7 | 47,9 | 23,2 | 206,8 | 609 | 33,5 | 32,0 | 25,3 | 126,5 |
| Castelli | 1224 | 24,6 | 43,0 | 13,1 | 327,2 | 1391 | 28,0 | 44,9 | 19,1 | 235,2 | 1600 | 32,2 | 33,4 | 24,7 | 135,2 |
| Castiglione Messer Raimondo | 2364 | 77,0 | 37,7 | 20,5 | 184,0 | 2570 | 83,8 | 36,4 | 24,5 | 148,6 | 2590 | 84,4 | 27,9 | 26,4 | 105,9 |
| Castilenti | 1551 | 65,2 | 28,1 | 16,6 | 169,1 | 1624 | 68,3 | 29,5 | 25,6 | 115,3 | 1635 | 68,7 | 21,7 | 30,8 | 70,6 |
| Cermignano | 1787 | 67,8 | 46,2 | 19,9 | 232,2 | 1970 | 74,7 | 45,0 | 23,3 | 193,0 | 2196 | 83,3 | 31,4 | 23,9 | 131,4 |
| Civitella del Tronto | 5333 | 68,6 | 35,7 | 18,4 | 193,9 | 5244 | 67,5 | 39,3 | 20,6 | 190,3 | 5421 | 69,7 | 35,5 | 24,4 | 145,4 |
| Colledara | 2237 | 124,2 | 32,3 | 17,2 | 187,9 | 2199 | 122,1 | 29,8 | 26,3 | 113,5 | 2155 | 119,6 | 27,5 | 29,4 | 93,6 |
| Cortino | 683 | 10,9 | 61,7 | 16,1 | 382,3 | 847 | 13,5 | 54,0 | 17,4 | 310,5 | 1026 | 16,3 | 40,0 | 18,4 | 217,6 |
| Crognaleto | 1416 | 11,4 | 48,9 | 14,8 | 330,5 | 1549 | 12,5 | 50,6 | 19,8 | 255,6 | 1778 | 14,3 | 36,8 | 21,2 | 173,2 |
| Fano Adriano | 354 | 9,9 | 54,2 | 9,7 | 557,1 | 392 | 11,0 | 60,8 | 19,8 | 307,0 | 432 | 12,1 | 51,6 | 18,5 | 278,7 |
| Isola del Gran Sasso d'Italia | 4840 | 57,6 | 35,2 | 19,3 | 182,1 | 4883 | 58,1 | 32,3 | 22,6 | 143,1 | 4952 | 58,9 | 25,6 | 25,6 | 100,0 |
| Montefino | 1091 | 58,7 | 40,5 | 16,7 | 242,2 | 1184 | 63,7 | 35,6 | 22,9 | 155,6 | 1259 | 67,7 | 28,8 | 26,2 | 109,9 |
| Montorio al Vomano | 8201 | 153,1 | 33,9 | 20,6 | 164,7 | 8048 | 150,2 | 29,4 | 20,4 | 143,7 | 8918 | 166,5 | 24,6 | 23,9 | 102,8 |
| Penna Sant'Andrea | 1728 | 155,7 | 34,9 | 19,5 | 179,4 | 1761 | 158,7 | 27,9 | 24,7 | 113,0 | 1673 | 150,7 | 22,7 | 26,3 | 86,4 |
| Pietracamela | 304 | 6,8 | 45,2 | 9,1 | 494,4 | 312 | 7,0 | 43,7 | 13,1 | 334,6 | 350 | 7,9 | 40,8 | 19,7 | 207,0 |
| Rocca Santa Maria | 569 | 9,2 | 52,7 | 16,7 | 316,1 | 698 | 11,3 | 52,8 | 19,5 | 270,9 | 849 | 13,7 | 38,2 | 19,9 | 191,6 |
| Teramo | 54294 | 355,2 | 33,7 | 19,4 | 173,7 | 51023 | 333,8 | 29,2 | 20,4 | 142,8 | 51756 | 338,6 | 22,5 | 24,3 | 92,5 |
| Torricella Sicura | 2670 | 49,1 | 32,4 | 18,2 | 178,3 | 2692 | 49,5 | 36,8 | 24,0 | 153,2 | 2645 | 48,6 | 29,2 | 27,4 | 106,5 |
| Tossicia | 1418 | 52,3 | 37,5 | 17,6 | 213,0 | 1497 | 55,2 | 37,9 | 21,5 | 176,2 | 1456 | 53,7 | 34,0 | 24,6 | 138,1 |
| Valle Castellana | 1029 | 7,8 | 50,2 | 14,4 | 348,9 | 1278 | 9,7 | 52,8 | 19,2 | 274,1 | 1574 | 11,9 | 42,5 | 22,2 | 191,5 |
| Area GAL | 11930 5 | 1950, 379 | 40,2 | 17,4 | 249,1 | 11759 1 | 1963, 29 | 39,6 | 21,5 | 191,1 | 12121 0 | 2014,387 | 31,1 | 24,5 | 132,9 |
| Teramo Prov. | 30634 9 | 10205 ,9 | 36,2 | 18,9 | 205,3 | 28741 1 | 9391, 648 | 35,0 | 21,9 | 165,0 | 27985 2 | 8955,644 | 27,8 | 24,9 | 115,7 |
| Abruzzo | 13073 09 | 40678 ,46 | 43,9 | 17,7 | 288,2 | 12623 92 | 38981 ,74 | 45,7 | 20,1 | 277,1 | 12121 0 | 2014,387 | 2,7 | 2,1 | 11,3 |

Tabella 6 - Fasce di Popolazione residente per Comune e Anni 2016, 2011

| Comuni | Anno 2011 | | | | | Anno 2016 | | | | |
|-------------------------------|------------------|-------------------|-------------------|-------------------|-------------|------------------|-------------------|-------------------|-------------------|-------------|
| | 0-14 anni | 15-64 anni | 65+ anni | Totale residenti | Età media | 0-14 anni | 15-64 anni | 65+ anni | Totale residenti | Età media |
| Arsita | 78 | 562 | 249 | 889 | 47,8 | 70 | 526 | 233 | 829 | 48,8 |
| Atri | 1.390 | 7.428 | 2.421 | 11.239 | 44 | 1.223 | 6.995 | 2.554 | 10.772 | 45,8 |
| Basciano | 361 | 1.674 | 414 | 2.449 | 41 | 345 | 1.624 | 465 | 2.434 | 42,7 |
| Bisenti | 257 | 1.180 | 520 | 1.957 | 46 | 214 | 1.198 | 540 | 1.952 | 47,9 |
| Campoli | 969 | 4.795 | 1.758 | 7.522 | 44,5 | 862 | 4.623 | 1.724 | 7.209 | 45,8 |
| Canzano | 273 | 1.295 | 405 | 1.973 | 43,2 | 288 | 1.211 | 435 | 1.934 | 43,9 |
| Castel Castagna | 53 | 308 | 141 | 502 | 47,1 | 52 | 315 | 133 | 500 | 47,6 |
| Castelli | 110 | 803 | 343 | 1.256 | 48,6 | 94 | 745 | 320 | 1.159 | 49,8 |
| Castiglione Messer R. | 317 | 1.511 | 569 | 2.397 | 44,5 | 260 | 1.502 | 562 | 2.324 | 45,8 |
| Castilenti | 184 | 1.104 | 297 | 1.585 | 42,5 | 169 | 1.035 | 304 | 1.508 | 44,4 |
| Cermignano | 229 | 1.063 | 502 | 1.794 | 46,4 | 179 | 990 | 480 | 1.649 | 48,3 |
| Civitella del Tronto | 663 | 3.534 | 1.245 | 5.442 | 44,7 | 582 | 3.300 | 1.234 | 5.116 | 46 |
| Colledara | 258 | 1.521 | 481 | 2.260 | 44 | 236 | 1.461 | 482 | 2.179 | 45,2 |
| Cortino | 61 | 395 | 253 | 709 | 51 | 63 | 367 | 226 | 656 | 51,2 |
| Crognaleto | 133 | 891 | 427 | 1.451 | 48,5 | 111 | 806 | 380 | 1.297 | 49,4 |
| Fano Adriano | 23 | 239 | 120 | 382 | 50,3 | 12 | 183 | 101 | 296 | 53,6 |
| Isola del Gran Sasso d'Italia | 623 | 3.238 | 1.109 | 4.970 | 44,3 | 596 | 3.033 | 1.144 | 4.773 | 45,5 |
| Montefino | 118 | 709 | 285 | 1.112 | 45,9 | 116 | 653 | 258 | 1.027 | 46,5 |
| Montorio al Vomano | 1.091 | 5.394 | 1.798 | 8.283 | 43,6 | 1.133 | 5.198 | 1.887 | 8.218 | 44,5 |
| Penna Sant'Andrea | 229 | 1.188 | 411 | 1.828 | 43,1 | 190 | 1.094 | 414 | 1.698 | 45,8 |
| Pietracamela | 15 | 191 | 92 | 298 | 50,9 | 12 | 173 | 86 | 271 | 50,9 |
| Rocca Santa Maria | 58 | 350 | 182 | 590 | 49,1 | 44 | 324 | 169 | 537 | 50 |
| Teramo | 7.051 | 36.039 | 11.867 | 54.957 | 43,9 | 6.999 | 35.232 | 12.661 | 54.892 | 45 |
| Torricella Sicura | 327 | 1.801 | 599 | 2.727 | 43,9 | 305 | 1.744 | 592 | 2.641 | 45,4 |
| Tossicia | 161 | 937 | 359 | 1.457 | 46,1 | 141 | 892 | 373 | 1.406 | 48,1 |
| Valle Castellana | 101 | 633 | 311 | 1.045 | 49,7 | 75 | 588 | 314 | 977 | 52,3 |
| TOT Area GAL | 15.133 | 78.783 | 27.158 | 121.074 | 45,9 | 14.371 | 75.812 | 28.071 | 118.254 | 47,3 |
| TOT Prov. TE | 41.790 | 205.907 | 64.542 | 312.239 | 43,1 | 40.021 | 201.145 | 69.173 | 310.339 | 44,5 |
| TOT Reg. Abruzzo | 174.653 | 882.650 | 285.063 | 1.342.366 | 43,7 | 169.054 | 853.056 | 304.403 | 1.326.513 | 44,9 |
| ITALIA | 8.513.222 | 39.811.683 | 12.301.537 | 60.626.442 | 43 | 8.281.859 | 39.013.938 | 13.369.754 | 60.665.551 | 44,2 |

La realtà sociale dell'area ha raggiunto forme di disaggregazione, con il conseguente depauperamento demografico e non registra segni di ripresa legati ad un tasso di urbanizzazione e d'immigrazione significativi se si esclude il capoluogo. I dati del bilancio demografico, confermano l'andamento decrescente della popolazione residente che, nell'area GAL, arriva a ridursi in 5 anni di 2.820 unità. Da evidenziare la presenza e crescita di stranieri residenti, tendenza attenuata nell'ultimo periodo (2011 – 2015) a causa della carenza di offerta di lavoro dovuta alla crisi congiunturale.

Tabella 7 - Numero e incidenza % degli stranieri 2011, 2016, Elaborazione GAL Terre d'Abruzzo su dati ISTAT

| Comuni | Popolazione residenti 2011 | Numero Stranieri 2011 | % Numero Stranieri 2011 | Popolazione residenti 2016 | Numero Stranieri 2016 | % Numero Stranieri 2016 |
|-------------------------|----------------------------|-----------------------|-------------------------|----------------------------|-----------------------|-------------------------|
| Arsita | 871 | 17 | 2,0% | 829 | 16 | 1,9% |
| Atri | 10.442 | 427 | 4,1% | 10.772 | 430 | 4,0% |
| Basciano | 2.422 | 542 | 22,4% | 2.434 | 650 | 26,7% |
| Bisenti | 2.069 | 60 | 2,9% | 1.952 | 75 | 3,8% |
| Campoli | 7.276 | 792 | 10,9% | 7.209 | 691 | 9,6% |
| Canzano | 1.955 | 83 | 4,2% | 1.934 | 57 | 2,9% |
| Castel Castagna | 491 | 15 | 3,1% | 500 | 30 | 6,0% |
| Castelli | 1.224 | 31 | 2,5% | 1.159 | 32 | 2,8% |
| Castiglione Messer R. | 2.364 | 89 | 3,8% | 2.324 | 134 | 5,8% |
| Castilenti | 1.551 | 78 | 5,0% | 1.508 | 78 | 5,2% |
| Cermignano | 1.728 | 75 | 4,3% | 1.649 | 53 | 3,2% |
| Civitella del Tronto | 5.075 | 544 | 10,7% | 5.116 | 406 | 7,9% |
| Colledara | 2.237 | 99 | 4,4% | 2.179 | 95 | 4,4% |
| Cortino | 683 | 18 | 2,6% | 656 | 29 | 4,4% |
| Crognaleto | 1.416 | 91 | 6,4% | 1.297 | 94 | 7,2% |
| Fano Adriano | 354 | 6 | 1,7% | 296 | 4 | 1,4% |
| Isola del Gran SDI | 4.750 | 233 | 4,9% | 4.773 | 188 | 3,9% |
| Montefino | 1.091 | 32 | 2,9% | 1.027 | 41 | 4,0% |
| Montorio al Vomano | 8.201 | 542 | 6,6% | 8.218 | 650 | 7,9% |
| Penna Sant'Andrea | 1.787 | 158 | 8,8% | 1.698 | 127 | 7,5% |
| Pietracamela | 304 | 17 | 5,6% | 271 | 21 | 7,7% |
| Rocca Santa Maria | 569 | 35 | 6,2% | 537 | 37 | 6,9% |
| Teramo | 54.294 | 2907 | 5,4% | 54.892 | 3.589 | 6,5% |
| Torricella Sicura | 2.670 | 108 | 4,0% | 2.641 | 114 | 4,3% |
| Tossicia | 1.418 | 37 | 2,6% | 1.406 | 54 | 3,8% |
| Valle Castellana | 1.029 | 30 | 2,9% | 977 | 29 | 3,0% |
| TOT Area GAL | 118.271 | 7.066 | 6,0% | 118.254 | 7.724 | 6,5% |
| TOT Prov. TE | 306.349 | 23.829 | 7,8% | 310.339 | 23.957 | 7,7% |
| TOT Reg. Abruzzo | 1.307.309 | 80.987 | 6,2% | 1.326.513 | 86.363 | 6,5% |
| ITALIA | 59.433.744 | 4.570.317 | 7,7% | 60.665.551 | 5.026.124 | 8,3% |

Il Comune di Teramo è passato ad esempio dai 50.969 residenti del 2001 ai 54.892 del 2015, pur registrando, negli stessi anni, un saldo naturale negativo. il risultato è di conseguenza dovuto ad un comportamento migratorio positivo con picchi nel 2003 e nel 2007.

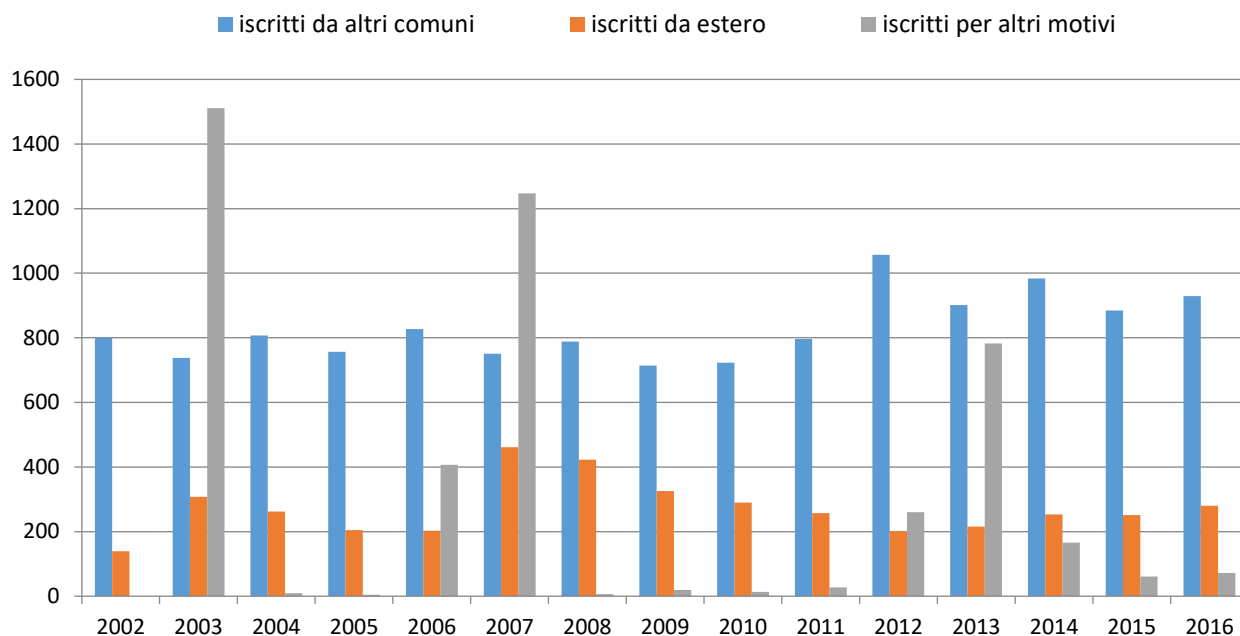


Figura 8 - Flusso migratorio della Popolazione, Comune di Teramo, Elaborazione GAL Terre d'Abruzzo su dati ISTAT

Si contrappongono al Comune di Teramo come andamento demografico i comuni montani, si riporta a titolo di esempio il comune di Castelli che è ricompreso sia nel cratere sismico aquilano del 2009 che in quello del Centro Italia 2016/2017. La popolazione è passata dai 1.387 del 2001 ai 1.159 del 2015.

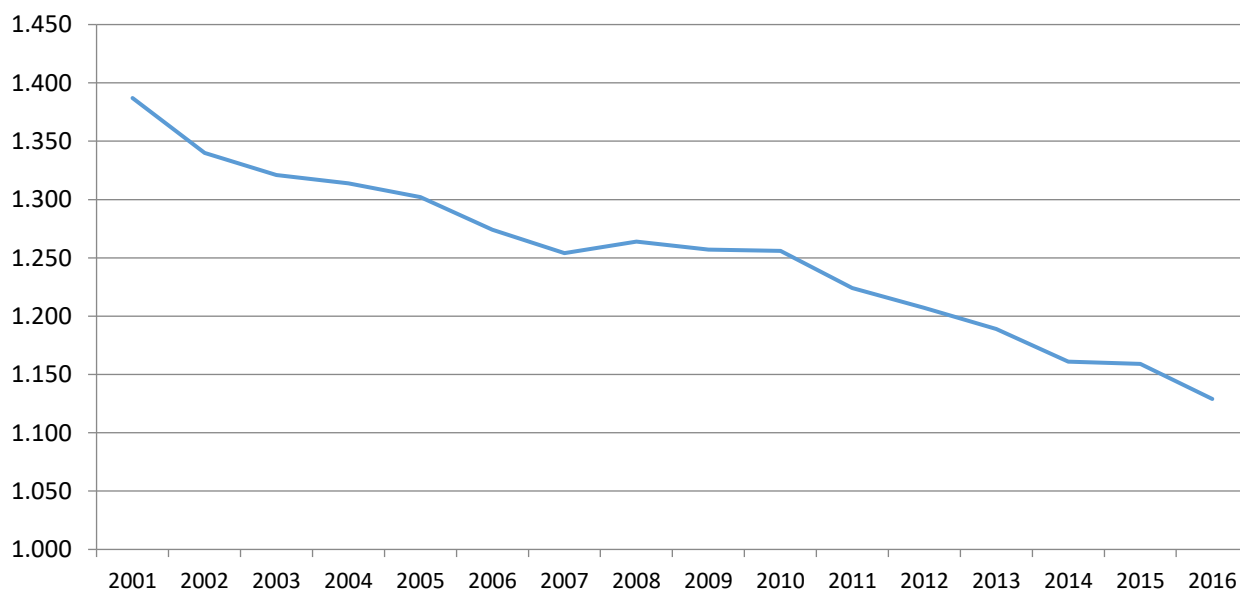


Figura 9 - Andamento della popolazione residente, Comune di Castelli, Elaborazione GAL Terre d'Abruzzo su dati ISTAT

Infine si riporta l'andamento del Comune di Atri, nella fascia collinare a ridosso della direttrice adriatica, che presenta anche essa segni pericolosi di impoverimento.

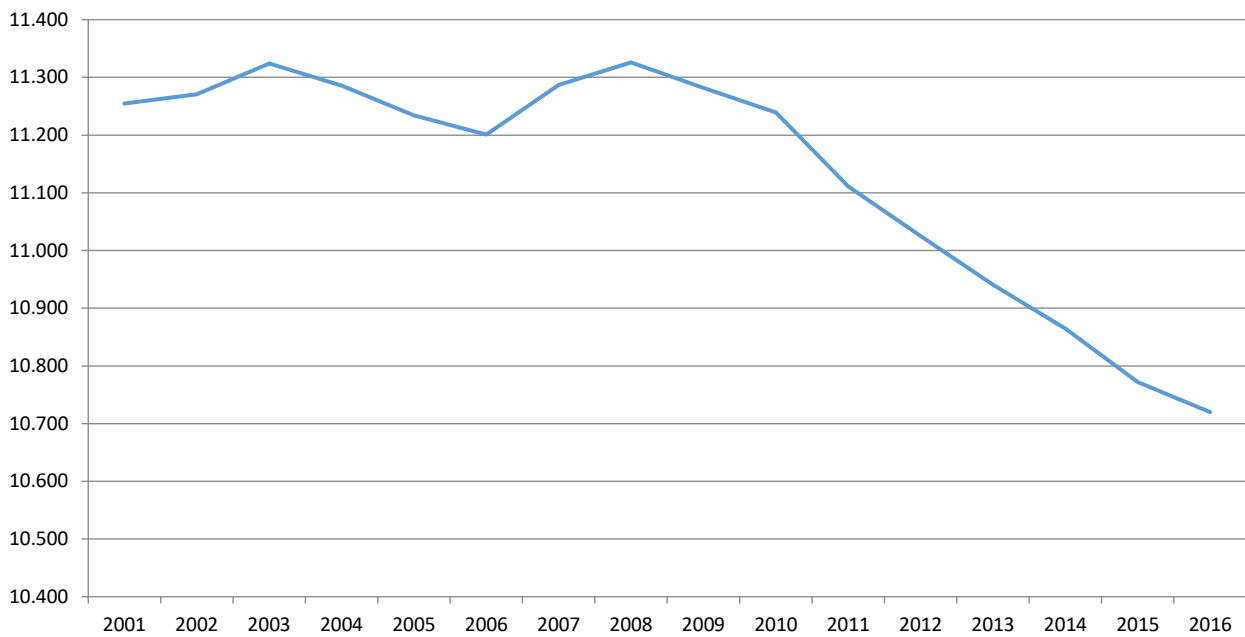


Figura 10 - Andamento della popolazione residente, Comune di Atri, Elaborazione GAL Terre d'Abruzzo su dati ISTAT



Figura 11 - Basilica di Santa Maria Assunta, duomo di Atri, ph Archivio GAL

La Tabella seguente mostra l'elenco dei Comuni ricompresi nel GAL ordinati in base al numero dei residenti. E' evidente il peso demografico del capoluogo e la dimensione media dei comuni. La situazione non varia di molto se si prende in considerazione la densità abitativa a livello comunale. Le maggiori densità si riscontrano principalmente nel capoluogo e nei comuni della fascia collinare. Tuttavia, non si coglie la modestia del carico demografico in ragione di una densa trama abitativa.

Tabella 8 - Dati Demografici e territoriali ordinati in base alla popolazione residente per Comune, Elaborazione GAL Terre d'Abruzzo su dati ISTAT

| Comuni | Popolazione residenti 2016 | Superficie km ² | Densità abitanti/km ² | Altitudine m s.l.m. |
|-----------------------|-------------------------------|-------------------------------|-------------------------------------|------------------------|
| Teramo | 54.892 | 152,84 | 359 | 432 |
| Atri | 10.772 | 92,18 | 117 | 444 |
| Montorio al Vomano | 8.218 | 53,57 | 153 | 263 |
| Campoli | 7.209 | 73,43 | 98 | 393 |
| Civitella del Tronto | 5.116 | 77,74 | 66 | 589 |
| Isola del Gran SdI | 4.773 | 84,05 | 57 | 415 |
| Torricella Sicura | 2.641 | 54,38 | 49 | 437 |
| Basciano | 2.434 | 18,85 | 129 | 388 |
| Castiglione Messer R. | 2.324 | 30,69 | 76 | 306 |
| Colledara | 2.179 | 18,01 | 121 | 430 |
| Bisenti | 1.952 | 30,88 | 63 | 274 |
| Canzano | 1.934 | 16,74 | 116 | 448 |
| Penna Sant'Andrea | 1.698 | 11,1 | 153 | 413 |
| Cermignano | 1.649 | 26,36 | 63 | 563 |
| Castilenti | 1.508 | 23,79 | 63 | 272 |
| Tossicia | 1.406 | 27,14 | 52 | 409 |
| Crognaleto | 1.297 | 124,3 | 10 | 835 |
| Castelli | 1.159 | 49,68 | 23 | 497 |
| Montefino | 1.027 | 18,59 | 55 | 352 |
| Valle Castellana | 977 | 131,76 | 7,42 | 625 |
| Arsita | 829 | 34,14 | 24 | 470 |
| Cortino | 656 | 62,95 | 10 | 982 |
| Rocca Santa Maria | 537 | 61,8 | 8,69 | 1.073 |
| Castel Castagna | 500 | 18,16 | 28 | 452 |
| Fano Adriano | 296 | 35,77 | 8,27 | 745 |
| Pietracamela | 271 | 44,49 | 6,09 | 1.005 |
| TOT Area GAL | 118254 | 1373,39 | 6,09 | 520 |

Per quanto riguarda il livello di istruzione, se si confrontano i dati degli ultimi censimenti, si evidenzia un miglioramento progressivo, conseguenza di una sensibile flessione dell'analfabetismo, una maggiore frequenza della scuola dell'obbligo e un aumento della durata media degli studi oltre la fascia dell'obbligo. Il proseguimento degli studi, potrebbe segnalare anche una "funzione" di parcheggio dei giovani. In effetti, la struttura occupazionale non soddisfa la richiesta di lavoro né dei soggetti ad elevata qualificazione né tantomeno dei soggetti a bassa qualificazione.

Il tessuto sociale da statico e compatto è divenuto di fatto dinamico e composito, processo iniziato a partire dal 1951. Il fenomeno della "fuga dai monti" ha assunto le dimensioni di un vero e proprio esodo, per cui deve essere valutato come puramente patologico. Si è consolidato così un regresso complessivo dell'area, con conseguenze economiche e sociali molto importanti, dovute principalmente all'impressionante invecchiamento della popolazione residente, la cui struttura demografica è stata profondamente alterata dall'esodo di popolazione giovanile. Nel suo complesso, continua la tendenza allo spopolamento. La vicinanza alla direttrice adriatica appare influenzare particolarmente il movimento della popolazione che tende a concentrarsi nelle zone meglio collegate. Tale fenomeno è determinato anche dal pendolarismo, sia per motivi di studio che di lavoro, come si evince dalla figure seguenti.

Flussi di pendolarismo totale, 2011

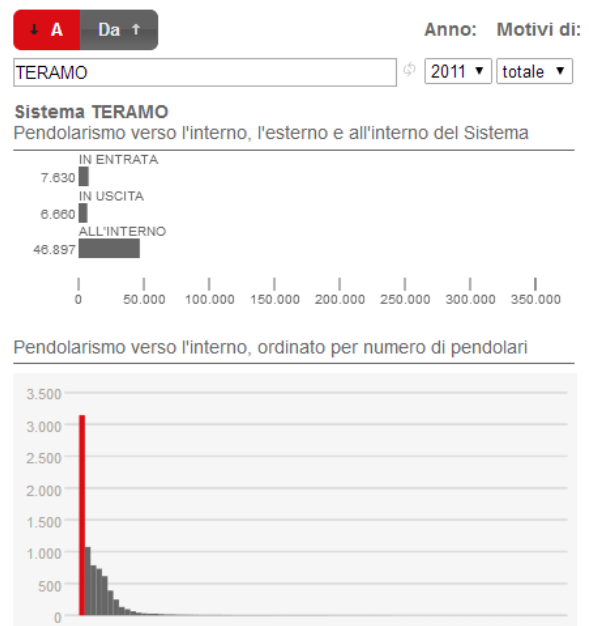
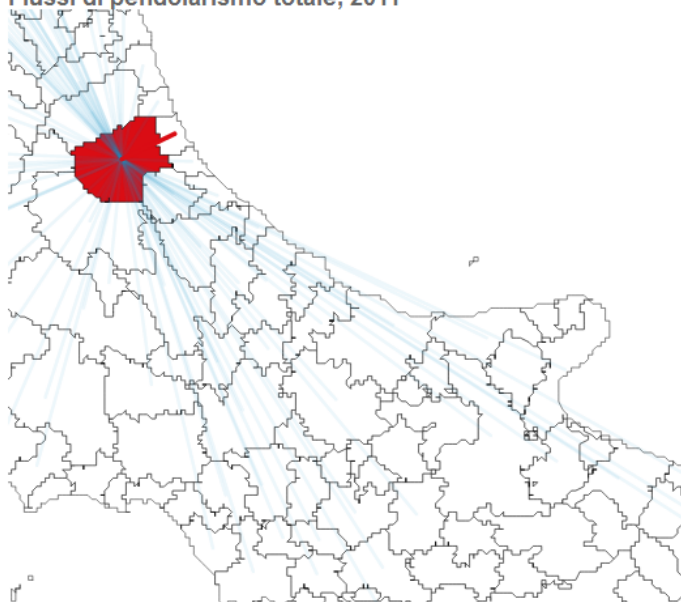
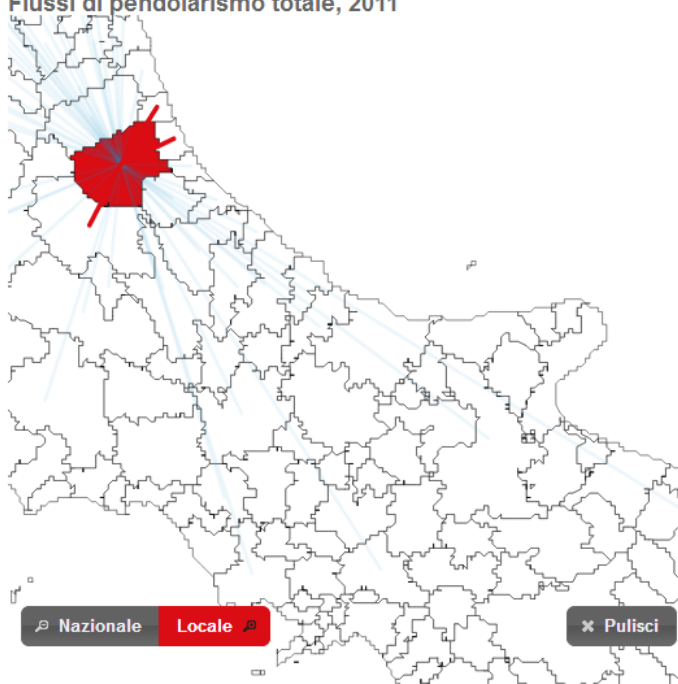


Figura 12 - Pendolarismo verso l'interno, l'esterno e all'interno del Sistema, dati ISTAT Mappa interattiva dei flussi di pendolarismo, http://www.istat.it/pendolarismo/grafici_sll_cartografia_2011.html

Flussi di pendolarismo totale, 2011



↓ A Da ↑

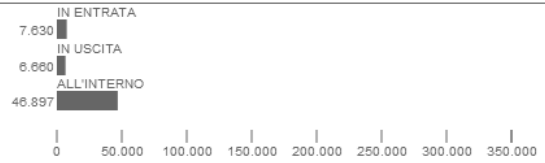
Anno: Motivi di:

TERAMO

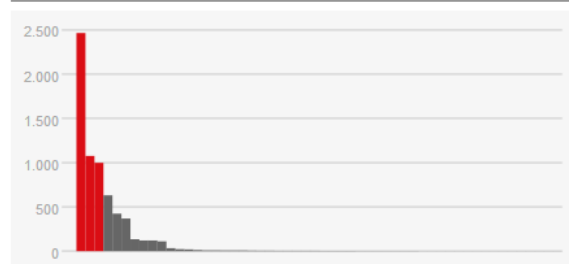
2011 totale

Sistema Teramo

Pendolarismo verso l'interno, l'esterno e all'interno del Sistema



Pendolarismo verso l'esterno, ordinato per numero di pendolari



I flussi significativi evidenziati in rosso usano un metodo adattato da Holmes and Haqqett (1977).

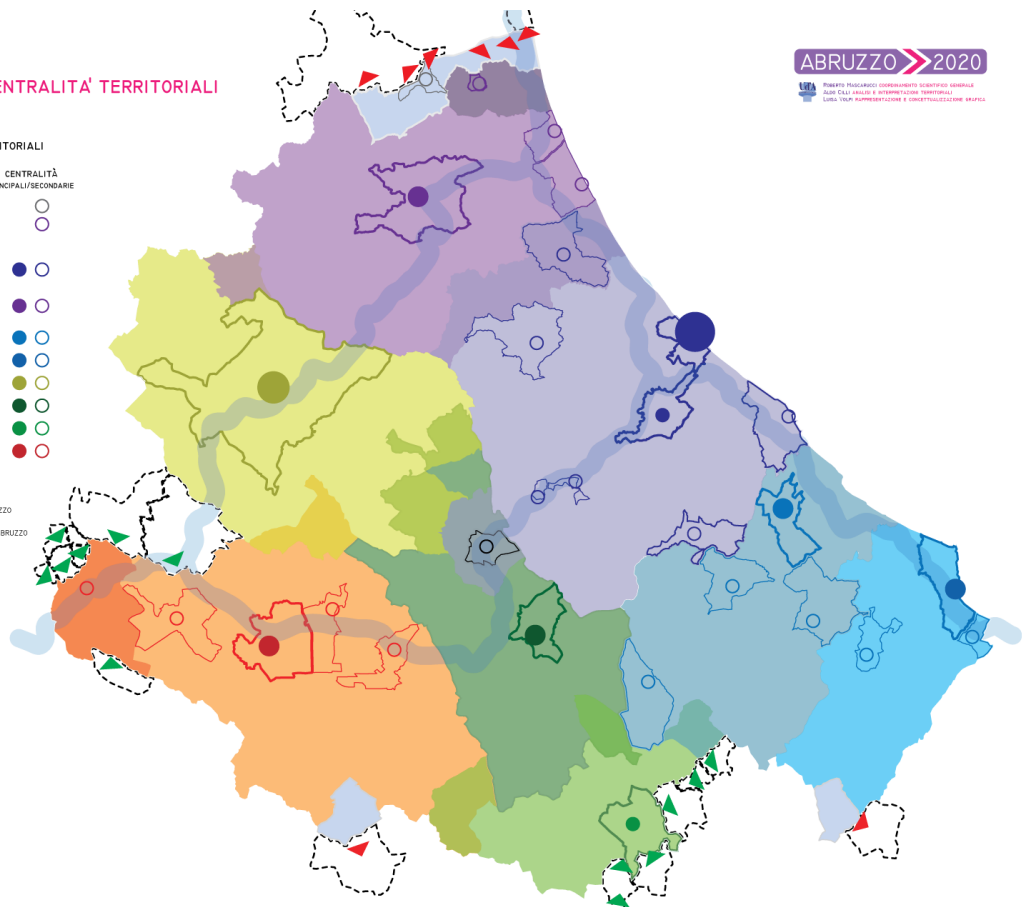
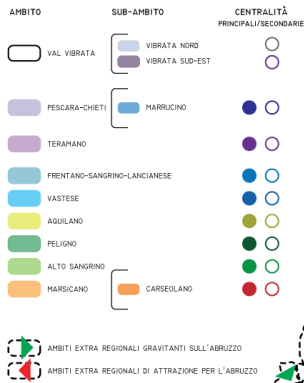
Graphic by ONS Data Visualisation Centre
Fonte dei dati: Istat, Istituto nazionale di statistica

Figura 13 - Pendolarismo verso l'interno, l'esterno e all'interno del Sistema, dati ISTAT Mappa interattiva dei flussi di pendolarismo, http://www.istat.it/pendolarismo/grafici_sl_cartografia_2011.html

INTERPRETAZIONI

AMBITI INSEDIATIVI E CENTRALITÀ TERRITORIALI

AMBITI INSEDIATIVI E CENTRALITÀ TERRITORIALI



ABRUZZO 2020

PROGETTO PROGRAMMICO COORDINAMENTO SCIENTIFICO VERBALE
DALLA COLLABORAZIONE E INTERPRETAZIONI TERRITORIALI
SULLA TOTALITÀ POPOLAZIONARIA E CONDIZIONALE STRUTTURALE

Figura 14 - Gruppo di ricerca Abruzzo 2020, <http://www.abruzzo2020.it/>

**INTERPRETAZIONI
 INSEDIAMENTO, CONNESSIONI E GRAVITAZIONI**

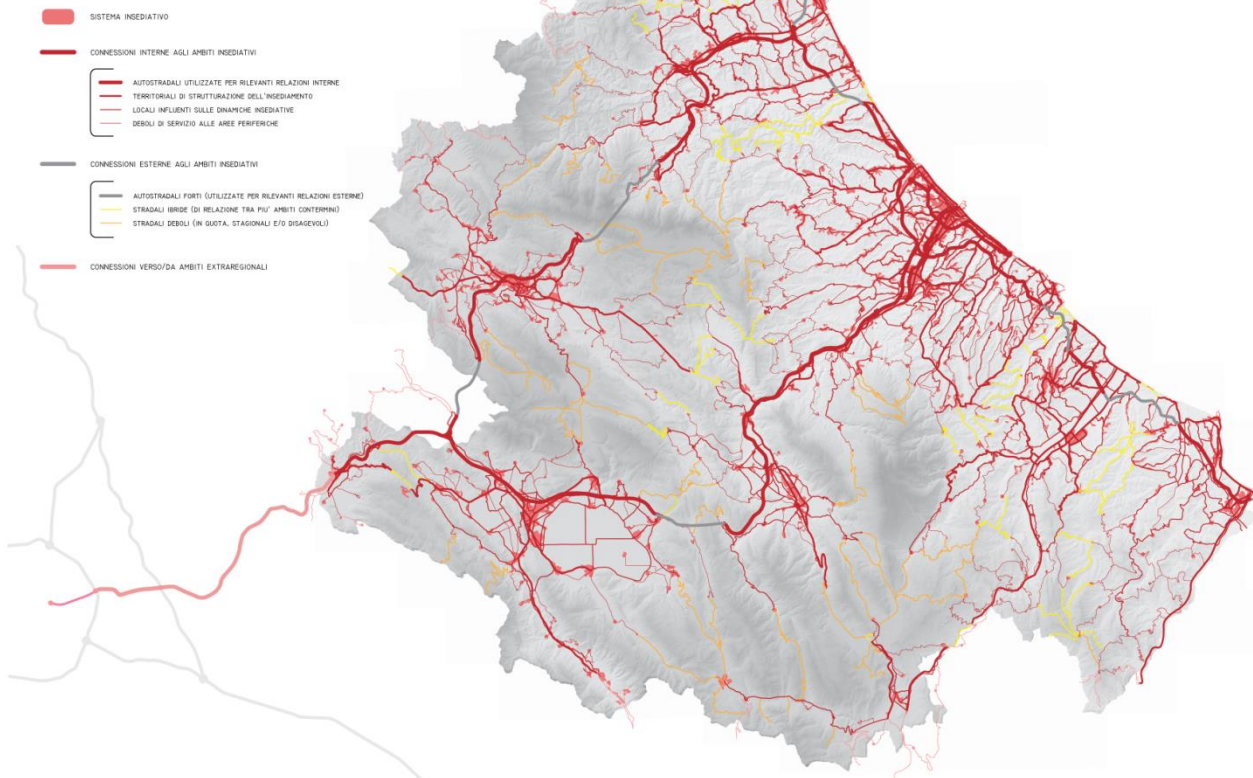


Figura 15 - Gruppo di ricerca Abruzzo 2020, <http://www.abruzzo2020.it/>



Figura 16 - Lavorazione della Ceramica, Castelli, ph archivio GAL

1.1.2 Dinamiche occupazionali

Passando all'analisi delle attività economiche e della loro evoluzione temporale, è doveroso accennare alla trasformazione della popolazione attiva e della forza-lavoro. L'offerta di lavoro residente nel 2015 diminuisce specie per la fascia 15-44 anni, sempre meno fiduciosa verso possibilità occupazionali, mentre aumenta il tasso di disoccupazione, 11,05% su base provinciale (12,01% il dato regionale) nel 2015. Gli occupati, in un solo anno, nel 2013, sono passati da 117.900 a 114.600, posizionandosi sui livelli di 10 anni fa. In deciso incremento le persone in cerca di occupazione passate da 11.300 del 2013 a 14.100 del 2014. Nonostante la disoccupazione si attesta ancora su valori inferiori alla media regionale e nazionale, va evidenziato come il tasso ha subito un deciso incremento negli ultimi anni, e contestualmente aumentano le ore autorizzate di Cassa Integrazione Guadagni (salite da 10,4 a 11,2 milioni nel 2014 su base provinciale)³.

Il ridimensionamento strutturale dell'economia provinciale, particolarmente intenso negli ultimi anni, non si arresta nel 2015 se si fa riferimento all'area GAL. In effetti si assiste ad un fenomeno di **destrutturazione**, vale a dire che è cambiata la dislocazione territoriale all'interno della provincia, determinando il rafforzamento delle nuove aree commerciali sulla direttrice adriatica e periferiche, ed un pericoloso e inarrestabile processo di marginalizzazione delle aree interne e montane. La fase recessiva che interessa il sistema economico locale ha determinato un deciso rallentamento della produzione della ricchezza. Nel 2014 il valore aggiunto provinciale a prezzi correnti è diminuito dello 0,46% rispetto al 2013, un dato meno negativo rispetto alla media regionale (-0,76%), ma peggiore rispetto al risultato nazionale (-0,21). L'analisi della distribuzione del valore aggiunto per branca di attività economica, evidenzia come la provincia di Teramo presenti ancora una maggiore specializzazione nelle attività industriali - sia manifatturiero che costruzioni - ed in agricoltura, rispetto alla media nazionale e regionale. Inferiore è il contributo alla produzione di valore aggiunto, in termini relativi, del settore dei servizi.

Aumenta in percentuale il tasso di disoccupazione per le unità di 15 anni e più, passando in provincia di Teramo, dall' 11,0% del 2014 all'11,05% del 2015, all'11,01 del 2016, confermandosi per il terzo anno consecutivo 'a doppia cifra'. Lo stesso tasso rimane stabile in Abruzzo e a livello nazionale. La componente femminile, che pure nel 2014 ha riportato segnali estremamente negativi, sembra accennare a segni di ripresa.

Tabella 9 - Tasso di disoccupazione - serie ricostruite dal I 1977 - livello Provincia di Teramo, Elaborazione GAL Terre d'Abruzzo su dati ISTAT

| Territorio | Sesso | 1981 | 1991 | 2001 | 2011 | 2012 | 2013 | 2014 | 2015 | 2016 |
|--------------|---------|-------|-------|-------|-------|-------|-------|-------|-------|-------|
| Italia | maschi | 4.09 | 6.00 | 6.09 | 7.05 | 9.08 | 11.05 | 11.09 | 11.03 | 10.09 |
| | femmine | 12.04 | 13.02 | 12.01 | 9.05 | 11.08 | 13.01 | 13.08 | 12.07 | 12.08 |
| | totale | 7.05 | 8.06 | 9.00 | 8.04 | 10.07 | 12.01 | 12.07 | 11.09 | 11.07 |
| Abruzzo | maschi | .. | .. | 8.01 | 7.02 | 9.04 | 11.00 | 11.00 | 10.07 | 9.09 |
| | femmine | .. | .. | 9.02 | 10.05 | 13.00 | 11.06 | 14.08 | 15.05 | 15.02 |
| | totale | .. | .. | 8.06 | 8.06 | 10.08 | 11.03 | 12.06 | 12.06 | 12.01 |
| Teramo Prov. | maschi | .. | .. | .. | 6.05 | 9.02 | 9.07 | 9.03 | 10.01 | 10.04 |
| | femmine | .. | .. | .. | 10.01 | 10.04 | 7.03 | 13.04 | 13.06 | 12.02 |
| | totale | .. | .. | .. | 7.09 | 9.07 | 8.07 | 11.00 | 11.05 | 11.01 |

³ L'incremento è determinato esclusivamente dalla gestione straordinaria, in quanto la Cassa Integrazione ordinaria risulta in diminuzione mentre è stabile quella in deroga

Su base comunale sono disponibili i seguenti dati in valori assoluti e indici, relativi al Censimento ISTAT 2011

Tabella 10 - Lavoro, condizione professionale e non, valori assoluti, dati ISTAT Censimento 2011

| Comuni | occupato | in cerca di occupazione | non forze di lavoro | totale |
|-------------------------------|----------------|-------------------------|---------------------|------------------|
| Arsita | 329 | 52 | 412 | 793 |
| Atri | 4 391 | 447 | 4 929 | 9 767 |
| Basciano | 1 002 | 133 | 943 | 2 078 |
| Bisenti | 714 | 135 | 962 | 1 811 |
| Campoli | 2 909 | 305 | 3 160 | 6 374 |
| Canzano | 775 | 90 | 811 | 1 676 |
| Castel Castagna | 196 | 30 | 213 | 439 |
| Castelli | 441 | 51 | 629 | 1 121 |
| Castiglione Messer Raimondo | 927 | 89 | 1 042 | 2 058 |
| Castilenti | 637 | 74 | 662 | 1 373 |
| Cermignano | 586 | 125 | 862 | 1 573 |
| Civitella del Tronto | 1 997 | 292 | 2 407 | 4 696 |
| Colledara | 832 | 133 | 1 015 | 1 980 |
| Cortino | 237 | 16 | 368 | 621 |
| Crognaleto | 465 | 45 | 778 | 1 288 |
| Fano Adriano | 137 | 19 | 177 | 333 |
| Isola del Gran Sasso d'Italia | 1 755 | 240 | 2 240 | 4 235 |
| Montefino | 396 | 39 | 540 | 975 |
| Montorio al Vomano | 3 027 | 343 | 3 739 | 7 109 |
| Penna Sant'Andrea | 677 | 84 | 749 | 1 510 |
| Pietracamela | 115 | 12 | 159 | 286 |
| Rocca Santa Maria | 206 | 25 | 282 | 513 |
| Teramo | 21 965 | 2 348 | 23 095 | 47 408 |
| Toricella Sicura | 1 084 | 129 | 1 135 | 2 348 |
| Tossicia | 544 | 53 | 660 | 1 257 |
| Valle Castellana | 330 | 53 | 556 | 939 |
| Area GAL | 8544 | 3014 | 9763 | 4899 |
| Teramo Prov. | 119 903 | 14 797 | 131 103 | 265 803 |
| Abruzzo | 501 496 | 61 730 | 574 383 | 1 137 609 |

Tabella 11 - Occupati per sezioni di attività economica, valori assoluti, dati ISTAT Censimento 2011

| Comuni | totale | agricoltura, silvicoltura e pesca | totale industria (b-f) | commercio, alberghi e ristoranti (g,i) | trasporto, magazzinaggio, servizi di informazione e comunicazione (h,j) | attività finanziarie e assicurative, attività immobiliari, attività professionali, scientifiche e tecniche, noleggio, agenzie di viaggio, servizi di supporto alle imprese (k-n) | altre attività (o-u) |
|-------------------------------------|----------------|---|------------------------|---|--|--|----------------------------|
| Arsita | 329 | 41 | 103 | 66 | 11 | 27 | 81 |
| Atri | 4.391 | 298 | 1.438 | 787 | 206 | 400 | 1.262 |
| Basciano | 1.002 | 52 | 458 | 163 | 41 | 58 | 230 |
| Bisenti | 714 | 70 | 271 | 122 | 31 | 42 | 178 |
| Campoli | 2.909 | 135 | 1.124 | 603 | 115 | 184 | 748 |
| Canzano | 775 | 54 | 297 | 153 | 28 | 78 | 165 |
| Castel Castagna | 196 | 32 | 90 | 20 | 7 | 9 | 38 |
| Castelli | 441 | 28 | 141 | 75 | 25 | 24 | 148 |
| Castiglione Messer Raimondo | 927 | 95 | 386 | 170 | 58 | 64 | 154 |
| Castilenti | 637 | 65 | 298 | 106 | 28 | 30 | 110 |
| Cermignano | 586 | 51 | 270 | 91 | 29 | 23 | 122 |
| Civitella del Tronto | 1.997 | 88 | 929 | 367 | 61 | 131 | 421 |
| Colledara | 832 | 38 | 356 | 157 | 70 | 60 | 151 |
| Cortino | 237 | 36 | 66 | 46 | 9 | 12 | 68 |
| Crognaleto | 465 | 57 | 185 | 66 | 28 | 27 | 102 |
| Fano Adriano | 137 | 7 | 43 | 23 | 8 | 13 | 43 |
| Isola del Gran Sasso d'Italia | 1.755 | 80 | 775 | 312 | 69 | 124 | 395 |
| Montefino | 396 | 41 | 190 | 66 | 14 | 26 | 59 |
| Montorio al Vomano | 3.027 | 146 | 1.104 | 568 | 139 | 284 | 786 |
| Penna Sant'Andrea | 677 | 28 | 287 | 114 | 26 | 61 | 161 |
| Pietracamela | 115 | 11 | 28 | 24 | 9 | 9 | 34 |
| Rocca Santa Maria | 206 | 49 | 49 | 24 | 11 | 6 | 67 |
| Teramo | 22.122 | 778 | 4.762 | 3.401 | 1.079 | 3.436 | 8.666 |
| Torricella Sicura | 1.084 | 74 | 301 | 213 | 49 | 88 | 359 |
| Tossicia | 544 | 35 | 216 | 82 | 28 | 40 | 143 |
| Valle Castellana | 330 | 54 | 105 | 47 | 38 | 18 | 68 |
| Area GAL | 8.544 | 2.443 | 5.844 | 4.465 | 1.138 | 1.838 | 4.831 |
| Teramo Prov. | 119.903 | 7.056 | 39.031 | 24.019 | 5.756 | 12.199 | 31.841 |
| Abruzzo | 501.496 | 25.832 | 146.425 | 97.355 | 28.789 | 55.749 | 147.347 |

Tabella 12 - Indicatori relativi al lavoro, dati ISTAT Censimento 2011

| Comuni | tasso di occupazione (valori percentuali) | tasso di attività (valori percentuali) | tasso di disoccupazione (valori percentuali) | tasso di disoccupazione giovanile (valori percentuali) |
|-------------------------------|---|--|--|--|
| Arsita | 41,49 | 48,05 | 13,65 | 30,3 |
| Atri | 44,96 | 49,53 | 9,24 | 26,46 |
| Basciano | 48,22 | 54,62 | 11,72 | 32,63 |
| Bisenti | 39,43 | 46,88 | 15,9 | 43,42 |
| Campoli | 45,64 | 50,42 | 9,49 | 20,92 |
| Canzano | 46,24 | 51,61 | 10,4 | 30,38 |
| Castel Castagna | 44,65 | 51,48 | 13,27 | 37,93 |
| Castelli | 39,34 | 43,89 | 10,37 | 32,35 |
| Castiglione Messer Raimondo | 45,04 | 49,37 | 8,76 | 27,17 |
| Castilenti | 46,39 | 51,78 | 10,41 | 18,18 |
| Cermignano | 37,25 | 45,2 | 17,58 | 37,8 |
| Civitella del Tronto | 42,53 | 48,74 | 12,76 | 31,67 |
| Colledara | 42,02 | 48,74 | 13,78 | 37,23 |
| Cortino | 38,16 | 40,74 | 6,32 | 20,83 |
| Crognaleto | 36,1 | 39,6 | 8,82 | 23,64 |
| Fano Adriano | 41,14 | 46,85 | 12,18 | 10 |
| Isola del Gran Sasso d'Italia | 41,44 | 47,11 | 12,03 | 28,08 |
| Montefino | 40,62 | 44,62 | 8,97 | 25 |
| Montorio al Vomano | 42,58 | 47,4 | 10,18 | 28,74 |
| Penna Sant'Andrea | 44,83 | 50,4 | 11,04 | 25 |
| Pietracamela | 40,21 | 44,41 | 9,45 | 20 |
| Rocca Santa Maria | 40,16 | 45,03 | 10,82 | 18,75 |
| Teramo | 46,33 | 51,28 | 9,66 | 33,48 |
| Torricella Sicura | 46,17 | 51,66 | 10,63 | 35,58 |
| Tossicia | 43,28 | 47,49 | 8,88 | 26,67 |
| Valle Castellana | 35,14 | 40,79 | 13,84 | 30 |
| Area GAL | 42,28 | 47,60 | 11,15 | 28,16 |
| Teramo Prov. | 45,11 | 50,68 | 10,99 | 30,27 |
| Abruzzo | 44,08 | 49,51 | 10,96 | 32,09 |

Tabella 13 - Dati su occupazione, disoccupazione, partecipazione al mercato del lavoro, dati ISTAT Censimento 2011

| Comuni | Tasso di occupazione straniera | Rapporto occupazione italiana - straniera | Rapporto disoccupazione italiana - straniera | Rapporto adulti con diploma o laurea - licenza media | Incidenza di analfabeti | Partecipazione al mercato del lavoro maschile | Partecipazione al mercato del lavoro femminile | Partecipazione al mercato del lavoro |
|-------------------------------|--------------------------------|---|--|--|-------------------------|---|--|--------------------------------------|
| Arsita | 26,7 | 156,7 | 67,8 | 96,2 | 3,8 | 56,6 | 39,7 | 48,0 |
| Atri | 49,7 | 90,2 | 86,8 | 157,8 | 2,0 | 59,4 | 40,2 | 49,5 |
| Basciano | 48,2 | 100,0 | 53,3 | 111,2 | 1,3 | 64,6 | 44,6 | 54,6 |
| Bisenti | 63,0 | 61,6 | 81,0 | 81,5 | 4,4 | 57,8 | 36,3 | 46,9 |
| Campoli | 59,0 | 75,8 | 98,3 | 105,8 | 1,7 | 60,8 | 40,5 | 50,4 |
| Canzano | 66,7 | 68,5 | 93,4 | 117,1 | 1,5 | 60,6 | 43,1 | 51,6 |
| Castel Castagna | 62,5 | 70,4 | - | 97,2 | 4,0 | 61,2 | 41,0 | 51,5 |
| Castelli | 47,4 | 82,8 | 103,7 | 125,7 | 4,3 | 53,4 | 35,4 | 43,9 |
| Castiglione Messer Raimondo | 33,8 | 134,2 | 72,3 | 79,3 | 3,4 | 58,3 | 40,6 | 49,4 |
| Castilenti | 39,4 | 118,7 | 288,2 | 94,2 | 1,7 | 64,2 | 38,7 | 51,8 |
| Cermignano | 54,2 | 67,8 | 93,5 | 65,7 | 4,0 | 56,8 | 34,3 | 45,2 |
| Civitella del Tronto | 54,7 | 75,6 | 67,4 | 108,0 | 1,5 | 59,4 | 38,7 | 48,7 |
| Colledara | 63,1 | 65,5 | 94,2 | 118,7 | 1,5 | 61,6 | 36,3 | 48,7 |
| Cortino | 70,0 | 53,8 | - | 87,7 | 2,4 | 52,4 | 28,5 | 40,7 |
| Crognaleto | 54,4 | 64,5 | 354,2 | 107,2 | 1,0 | 52,7 | 25,2 | 39,6 |
| Fano Adriano | | | | 252,1 | 0,6 | 58,8 | 35,1 | 46,8 |
| Isola del Gran Sasso d'Italia | 58,2 | 70,2 | 101,3 | 114,6 | 1,4 | 57,9 | 36,3 | 47,1 |
| Montefino | 53,3 | 75,4 | 154,5 | 80,4 | 2,3 | 58,7 | 30,8 | 44,6 |
| Montorio al Vomano | 49,4 | 85,5 | 118,8 | 151,5 | 1,3 | 58,7 | 36,6 | 47,4 |
| Penna Sant'Andrea | 58,8 | 74,5 | 68,3 | 120,3 | 2,2 | 62,3 | 39,1 | 50,4 |
| Pietracamela | 38,5 | 104,8 | 54,5 | 218,4 | 0,7 | 53,3 | 32,2 | 44,4 |
| Rocca Santa Maria | 70,4 | 54,7 | 115,0 | 86,3 | 3,3 | 50,9 | 38,5 | 45,0 |
| Teramo | 45,5 | 102,0 | 81,1 | 270,2 | 0,9 | 58,8 | 44,5 | 51,3 |
| Toricella Sicura | 43,9 | 105,2 | 43,1 | 137,8 | 1,5 | 60,1 | 43,6 | 51,7 |
| Tossicia | 52,0 | 82,9 | 35,9 | 123,7 | 1,8 | 59,8 | 36,7 | 47,5 |
| Valle Castellana | 55,6 | 62,5 | 46,5 | 57,8 | 2,8 | 50,0 | 30,9 | 40,8 |
| Area GAL | 50,7 | 80,9 | 91,3 | 121,8 | 2,2 | 58,0 | 37,2 | 47,6 |
| Teramo Prov. | 51,4 | 83,4 | 81,2 | 130,9 | 1,8 | 59,3 | 39,2 | 49,1 |
| Abruzzo | 49,9 | 77,1 | 76,9 | 156,4 | 1,5 | 56,5 | 34,9 | 45,4 |

Tabella 14 - Dati su occupazione, disoccupazione, partecipazione al mercato del lavoro del lavoro, dati ISTAT Censimento 2001

| Comuni | Tasso di occupazione straniera | Rapporto occupazione italiana - straniera | Rapporto disoccupazione italiana - straniera | Rapporto adulti con diploma o laurea - licenza media | Incidenza di analfabeti | Partecipazione al mercato del lavoro maschile | Partecipazione al mercato del lavoro femminile | Partecipazione al mercato del lavoro |
|-------------------------------|--------------------------------|---|--|--|-------------------------|---|--|--------------------------------------|
| Arsita | | | | 63,1 | 6,0 | 54,5 | 35,2 | 44,8 |
| Atri | 44,9 | 97,9 | 37,9 | 116,6 | 2,6 | 59,1 | 36,1 | 47,3 |
| Basciano | 44,4 | 108,3 | - | 97,4 | 2,7 | 61,0 | 41,6 | 51,2 |
| Bisenti | 33,3 | 122,3 | 11,6 | 71,8 | 7,5 | 56,0 | 31,2 | 43,4 |
| Campoli | 56,7 | 77,3 | 52,7 | 78,8 | 2,4 | 57,6 | 38,1 | 47,7 |
| Canzano | 71,4 | 61,3 | 87,9 | 86,0 | 1,6 | 60,0 | 36,6 | 47,9 |
| Castel Castagna | 40,0 | 87,3 | - | 76,0 | 9,2 | 48,9 | 28,6 | 38,8 |
| Castelli | | | | 94,9 | 5,1 | 55,9 | 33,0 | 43,8 |
| Castiglione Messer Raimondo | 50,0 | 86,6 | 95,6 | 56,2 | 4,3 | 57,1 | 37,9 | 47,5 |
| Castilenti | 60,0 | 80,0 | 63,6 | 60,8 | 2,6 | 59,2 | 42,1 | 50,7 |
| Cermignano | 33,3 | 120,9 | 18,4 | 67,9 | 4,4 | 55,6 | 32,2 | 43,5 |
| Civitella del Tronto | 54,0 | 78,6 | 63,1 | 96,7 | 2,2 | 56,7 | 36,0 | 46,1 |
| Colledara | 46,7 | 89,4 | 68,6 | 89,1 | 2,2 | 59,2 | 33,2 | 45,7 |
| Cortino | | | | 74,4 | 2,3 | 49,6 | 25,9 | 38,0 |
| Crognaleto | 92,3 | 34,2 | - | 82,8 | 1,4 | 54,4 | 21,4 | 37,8 |
| Fano Adriano | | | | 183,9 | 1,6 | 52,3 | 29,9 | 41,0 |
| Isola del Gran Sasso d'Italia | 42,9 | 90,9 | 45,5 | 78,4 | 2,2 | 57,1 | 31,3 | 44,1 |
| Montefino | 57,1 | 71,0 | - | 65,0 | 3,1 | 58,7 | 31,3 | 44,6 |
| Montorio al Vomano | 46,6 | 89,3 | 55,5 | 115,7 | 2,1 | 59,8 | 34,7 | 47,1 |
| Penna Sant'Andrea | 35,0 | 121,3 | 18,6 | 85,1 | 3,3 | 58,3 | 34,1 | 46,2 |
| Pietracamela | | | | 130,4 | 0,7 | 49,7 | 32,3 | 41,6 |
| Rocca Santa Maria | 72,7 | 52,0 | - | 71,0 | 3,3 | 52,9 | 30,6 | 42,5 |
| Teramo | 51,6 | 85,1 | 69,4 | 239,8 | 1,4 | 57,0 | 40,4 | 48,2 |
| Toricella Sicura | 50,0 | 83,6 | - | 111,9 | 2,1 | 56,4 | 35,6 | 45,8 |
| Tossicia | 60,0 | 61,9 | - | 92,1 | 2,8 | 59,2 | 26,0 | 41,9 |
| Valle Castellana | 57,1 | 59,3 | - | 37,7 | 3,4 | 50,8 | 23,4 | 37,5 |
| Area GAL | 42,3 | 67,6 | 26,5 | 93,2 | 3,2 | 56,0 | 33,0 | 44,4 |
| Teramo Prov. | 47,2 | 75,9 | 39,0 | 99,5 | 2,6 | 57,8 | 35,6 | 46,5 |
| Abruzzo | 36,6 | 68,7 | 39,3 | 120,2 | 2,4 | 54,5 | 29,7 | 41,6 |

Tabella 15 - Dati su occupazione, disoccupazione, partecipazione al mercato del lavoro del lavoro, dati ISTAT Censimento 1991

| Comuni | Tasso di occupazione straniera | Rapporto occupazione italiana - straniera | Rapporto disoccupazione italiana - straniera | Rapporto adulti con diploma o laurea - licenza media | Incidenza di analfabeti | Partecipazione al mercato del lavoro maschile | Partecipazione al mercato del lavoro femminile | Partecipazione al mercato del lavoro |
|-------------------------------|--------------------------------|---|--|--|-------------------------|---|--|--------------------------------------|
| Arsita | | | | 47,4 | 11,4 | 63,6 | 28,8 | 46,3 |
| Atri | 63,6 | 67,5 | 222,8 | 89,2 | 4,8 | 66,8 | 34,6 | 50,4 |
| Basciano | | | | 52,5 | 4,1 | 67,0 | 37,8 | 52,4 |
| Bisenti | | | | 51,2 | 8,8 | 61,7 | 30,0 | 45,9 |
| Campoli | 33,3 | 130,7 | - | 61,0 | 4,3 | 63,1 | 39,2 | 50,8 |
| Canzano | | | | 64,9 | 4,4 | 67,9 | 33,7 | 50,3 |
| Castel Castagna | | | | 23,9 | 9,9 | 62,5 | 23,5 | 43,1 |
| Castelli | | | | 69,6 | 7,2 | 57,5 | 36,0 | 46,6 |
| Castiglione Messer Raimondo | | | | 66,6 | 6,8 | 65,7 | 34,9 | 49,9 |
| Castilenti | | | | 46,0 | 5,3 | 71,7 | 43,7 | 57,9 |
| Cermignano | 57,1 | 69,6 | 69,1 | 45,9 | 8,3 | 59,4 | 32,6 | 46,1 |
| Civitella del Tronto | 33,3 | 125,5 | 38,8 | 75,4 | 4,4 | 60,7 | 36,7 | 48,5 |
| Colledara | | | | 69,1 | 4,6 | 63,2 | 28,7 | 45,3 |
| Cortino | | | | 48,6 | 5,6 | 61,0 | 21,9 | 42,1 |
| Crognaleto | | | | 75,5 | 2,7 | 57,5 | 18,9 | 38,2 |
| Fano Adriano | | | | 155,8 | 4,4 | 53,1 | 23,3 | 37,1 |
| Isola del Gran Sasso d'Italia | 33,3 | 109,2 | 51,7 | 63,9 | 3,8 | 62,8 | 31,6 | 47,0 |
| Montefino | | | | 42,7 | 6,5 | 65,9 | 40,0 | 52,9 |
| Montorio al Vomano | 34,5 | 114,6 | 45,0 | 91,8 | 3,2 | 64,4 | 30,7 | 47,5 |
| Penna Sant'Andrea | | | | 59,1 | 4,8 | 67,1 | 37,7 | 51,7 |
| Pietracamela | | | | 90,2 | 0,0 | 60,9 | 26,0 | 44,3 |
| Rocca Santa Maria | | | | 57,1 | 4,7 | 63,0 | 25,8 | 45,3 |
| Teramo | 37,3 | 116,9 | 55,6 | 170,1 | 2,5 | 63,7 | 40,3 | 51,5 |
| Torricella Sicura | | | | 88,4 | 4,1 | 62,8 | 33,1 | 48,0 |
| Tossicia | | | | 68,3 | 3,4 | 61,5 | 23,5 | 41,8 |
| Valle Castellana | | | | 25,9 | 8,4 | 57,0 | 21,9 | 40,2 |
| Area GAL | 11,3 | 28,2 | 18,6 | 69,2 | 5,3 | 62,7 | 31,3 | 47,0 |
| Teramo Prov. | 51,4 | 83,4 | 81,2 | 130,9 | 1,8 | 59,3 | 39,2 | 49,1 |
| Abruzzo | 49,9 | 77,1 | 76,9 | 156,4 | 1,5 | 56,5 | 34,9 | 45,4 |

Tabella 16 - Indici mercato del lavoro, dati ISTAT Censimento 2011

| Comuni | Indice di ricambio occupazionale | Incidenza dell'occupazione nel settore agricolo | Incidenza dell'occupazione nel settore industriale | Incidenza dell'occupazione nel settore terziario extracommercio | Incidenza dell'occupazione nel settore commerciale | Incidenza dell'occupazione in professioni ad alta-media specializzazione | Incidenza dell'occupazione in professioni artigiane, operaie o agricole | Incidenza dell'occupazione in professioni in professioni a basso livello di competenza |
|-------------------------------|----------------------------------|---|--|---|--|--|---|--|
| Arsita | 243,3 | 12,5 | 31,3 | 36,2 | 20,1 | 20,7 | 31,6 | 17,3 |
| Atri | 293,5 | 6,8 | 32,7 | 42,5 | 17,9 | 29,5 | 27,3 | 17,6 |
| Basciano | 242,6 | 5,2 | 45,7 | 32,8 | 16,3 | 20,6 | 30,2 | 26,7 |
| Bisenti | 327,8 | 9,8 | 38,0 | 35,2 | 17,1 | 19,2 | 36,7 | 19,7 |
| Campoli | 246,7 | 4,6 | 38,6 | 36,0 | 20,7 | 19,6 | 29,3 | 21,6 |
| Canzano | 265,3 | 7,0 | 38,3 | 35,0 | 19,7 | 25,0 | 31,1 | 20,4 |
| Castel Castagna | 163,3 | 16,3 | 45,9 | 27,6 | 10,2 | 11,2 | 44,9 | 19,4 |
| Castelli | 394,9 | 6,3 | 32,0 | 44,7 | 17,0 | 19,5 | 27,2 | 27,7 |
| Castiglione Messer Raimondo | 236,5 | 10,2 | 41,6 | 29,8 | 18,3 | 17,0 | 41,2 | 18,2 |
| Castilenti | 195,8 | 10,2 | 46,8 | 26,4 | 16,6 | 19,3 | 33,1 | 25,3 |
| Cermignano | 235,2 | 8,7 | 46,1 | 29,7 | 15,5 | 14,3 | 40,3 | 24,1 |
| Civitella del Tronto | 236,8 | 4,4 | 46,5 | 30,7 | 18,4 | 20,6 | 33,0 | 21,9 |
| Colledara | 257,0 | 4,6 | 42,8 | 33,8 | 18,9 | 19,4 | 42,2 | 11,2 |
| Cortino | 272,5 | 15,2 | 27,8 | 37,6 | 19,4 | 21,9 | 33,8 | 21,5 |
| Crognaleto | 273,8 | 12,3 | 39,8 | 33,8 | 14,2 | 23,0 | 30,1 | 22,8 |
| Fano Adriano | 366,7 | 5,1 | 31,4 | 46,7 | 16,8 | 37,2 | 17,5 | 11,7 |
| Isola del Gran Sasso d'Italia | 284,8 | 4,6 | 44,2 | 33,5 | 17,8 | 23,8 | 34,1 | 20,0 |
| Montefino | 235,2 | 10,4 | 48,0 | 25,0 | 16,7 | 16,9 | 38,9 | 22,7 |
| Montorio al Vomano | 271,4 | 4,8 | 36,5 | 39,9 | 18,8 | 28,6 | 29,3 | 14,8 |
| Penna Sant'Andrea | 209,3 | 4,1 | 42,4 | 36,6 | 16,8 | 20,5 | 32,3 | 19,4 |
| Pietracamela | 407,1 | 9,6 | 24,3 | 45,2 | 20,9 | 29,6 | 16,5 | 20,9 |
| Rocca Santa Maria | 290,9 | 23,8 | 23,8 | 40,8 | 11,7 | 21,8 | 21,8 | 35,0 |
| Teramo | 373,8 | 3,5 | 21,5 | 59,6 | 15,4 | 38,1 | 15,6 | 14,5 |
| Torricella Sicura | 276,4 | 6,8 | 27,8 | 45,8 | 19,6 | 26,3 | 24,4 | 18,4 |
| Tossicia | 232,7 | 6,4 | 39,7 | 38,8 | 15,1 | 23,5 | 32,9 | 18,0 |
| Valle Castellana | 246,2 | 16,4 | 31,8 | 37,6 | 14,2 | 17,3 | 32,4 | 26,1 |
| Area GAL | 272,3 | 8,8 | 37,1 | 37,0 | 17,1 | 22,5 | 31,1 | 20,6 |
| Teramo Prov. | 266,2 | 7,9 | 36,9 | 36,4 | 18,9 | 23,7 | 29,9 | 20,0 |
| Abruzzo | 299,7 | 7,1 | 33,8 | 40,2 | 19,0 | 23,7 | 28,9 | 18,5 |

Tabella 17 - Indici mercato del lavoro, Dati ISTAT, Censimento 2001

| Comuni | Indice di ricambio occupazionale | Incidenza dell'occupazione nel settore agricolo | Incidenza dell'occupazione nel settore industriale | Incidenza dell'occupazione nel settore terziario extracommercio | Incidenza dell'occupazione nel settore commerciale | Incidenza dell'occupazione in professioni ad alta-media specializzazione | Incidenza dell'occupazione in professioni artigiane, operaie o agricole | Incidenza dell'occupazione in professioni a basso livello di competenza |
|-------------------------------|----------------------------------|---|--|---|--|--|---|---|
| Arsita | 153,0 | 24,2 | 35,8 | 29,0 | 11,0 | 22,7 | 34,3 | 25,4 |
| Atri | 188,8 | 8,8 | 37,5 | 38,2 | 15,4 | 33,4 | 29,7 | 17,1 |
| Basciano | 121,0 | 5,8 | 56,9 | 24,7 | 12,6 | 29,3 | 35,3 | 19,7 |
| Bisenti | 138,9 | 15,9 | 46,4 | 27,8 | 9,8 | 25,6 | 39,0 | 20,3 |
| Campoli | 147,5 | 5,3 | 47,1 | 29,3 | 18,3 | 28,8 | 32,3 | 19,0 |
| Canzano | 120,1 | 9,0 | 50,8 | 28,3 | 11,9 | 29,9 | 32,8 | 20,2 |
| Castel Castagna | 140,0 | 19,0 | 48,5 | 23,3 | 9,2 | 19,6 | 40,5 | 24,5 |
| Castelli | 197,0 | 9,8 | 50,0 | 30,2 | 10,0 | 25,8 | 38,6 | 22,0 |
| Castiglione Messer Raimondo | 146,6 | 14,6 | 51,5 | 21,2 | 12,7 | 24,3 | 41,5 | 19,3 |
| Castilenti | 138,6 | 12,3 | 57,1 | 18,7 | 11,9 | 21,1 | 40,9 | 23,4 |
| Cermignano | 107,9 | 10,0 | 53,9 | 23,6 | 12,6 | 20,2 | 40,8 | 22,4 |
| Civitella del Tronto | 145,1 | 5,8 | 52,7 | 25,9 | 15,6 | 28,4 | 36,9 | 17,1 |
| Colledara | 134,1 | 6,5 | 52,4 | 28,4 | 12,7 | 27,6 | 35,1 | 18,2 |
| Cortino | 154,5 | 19,3 | 28,9 | 35,6 | 16,3 | 17,8 | 37,8 | 21,5 |
| Crognaleto | 210,6 | 10,9 | 44,8 | 31,8 | 12,5 | 29,5 | 37,3 | 16,4 |
| Fano Adriano | 490,0 | 3,8 | 30,3 | 47,7 | 18,2 | 36,4 | 25,8 | 9,1 |
| Isola del Gran Sasso d'Italia | 149,6 | 4,6 | 49,3 | 30,3 | 15,9 | 29,6 | 33,0 | 18,8 |
| Montefino | 133,3 | 10,7 | 56,6 | 21,1 | 11,7 | 22,8 | 43,7 | 18,4 |
| Montorio al Vomano | 143,3 | 4,2 | 46,6 | 35,3 | 14,0 | 36,9 | 29,4 | 15,2 |
| Penna Sant'Andrea | 134,8 | 3,2 | 45,3 | 33,6 | 17,9 | 32,2 | 31,5 | 14,9 |
| Pietracamela | 165,4 | 5,6 | 33,3 | 38,9 | 22,2 | 29,6 | 30,6 | 11,1 |
| Rocca Santa Maria | 170,0 | 27,7 | 24,4 | 34,0 | 13,9 | 23,9 | 31,9 | 26,1 |
| Teramo | 211,1 | 3,2 | 27,7 | 54,0 | 15,0 | 46,5 | 18,1 | 12,0 |
| Toricella Sicura | 174,0 | 8,6 | 34,0 | 40,6 | 16,8 | 31,8 | 27,1 | 17,2 |
| Tossicia | 134,7 | 6,6 | 51,8 | 30,2 | 11,4 | 31,7 | 32,9 | 19,0 |
| Valle Castellana | 171,6 | 21,0 | 32,4 | 31,3 | 15,3 | 16,8 | 35,2 | 24,4 |
| Area GAL | 166,2 | 10,6 | 44,1 | 31,3 | 14,0 | 27,8 | 34,3 | 18,9 |
| Teramo Prov. | 160,4 | 8,8 | 45,5 | 29,7 | 16,0 | 29,5 | 33,5 | 18,1 |
| Abruzzo | 192,6 | 9,3 | 39,3 | 34,3 | 17,1 | 31,3 | 30,7 | 16,6 |

Tabella 18 - Indici mercato del lavoro, Dati ISTAT, Censimento 1991

| Denominazione del territorio | Indice di ricambio occupazionale | Incidenza dell'occupazione nel settore agricolo | Incidenza dell'occupazione nel settore industriale | Incidenza dell'occupazione nel settore terziario extracomercio | Incidenza dell'occupazione nel settore commerciale | Incidenza dell'occupazione in professioni ad alta-media specializzazione | Incidenza dell'occupazione in professioni artigiane, operaie o agricole | Incidenza dell'occupazione in professioni in professioni a basso livello di competenza |
|-------------------------------|----------------------------------|---|--|--|--|--|---|--|
| Arsita | 142,9 | 28,1 | 30,4 | 28,4 | 13,1 | 9,6 | 57,9 | 13,4 |
| Atri | 109,3 | 13,5 | 38,9 | 35,5 | 12,1 | 21,0 | 49,0 | 10,8 |
| Basciano | 94,2 | 12,2 | 51,0 | 24,5 | 12,2 | 11,7 | 64,4 | 8,8 |
| Bisenti | 107,2 | 21,4 | 38,1 | 26,4 | 14,0 | 15,0 | 58,0 | 10,0 |
| Campoli | 104,2 | 9,9 | 48,2 | 23,3 | 18,6 | 11,7 | 55,4 | 11,9 |
| Canzano | 87,2 | 16,7 | 47,2 | 24,2 | 11,9 | 14,5 | 61,4 | 8,4 |
| Castel Castagna | 103,3 | 28,3 | 36,9 | 18,2 | 16,6 | 8,0 | 63,1 | 14,4 |
| Castelli | 155,3 | 17,9 | 45,1 | 26,8 | 10,3 | 14,4 | 62,5 | 7,8 |
| Castiglione Messer Raimondo | 111,4 | 23,6 | 43,7 | 21,3 | 11,4 | 11,4 | 65,8 | 6,8 |
| Castilenti | 106,8 | 20,9 | 50,6 | 17,5 | 11,0 | 8,4 | 66,0 | 11,0 |
| Cermignano | 97,2 | 23,6 | 47,3 | 17,3 | 11,8 | 9,2 | 69,7 | 9,3 |
| Civitella del Tronto | 95,6 | 9,4 | 55,9 | 23,3 | 11,3 | 16,3 | 60,2 | 8,4 |
| Colledara | 94,5 | 8,3 | 54,2 | 23,0 | 14,4 | 13,9 | 58,0 | 11,0 |
| Cortino | 114,5 | 35,8 | 29,2 | 27,1 | 7,8 | 9,6 | 65,4 | 10,8 |
| Crognaleto | 125,0 | 13,7 | 40,0 | 34,4 | 11,9 | 15,1 | 47,0 | 14,2 |
| Fano Adriano | 114,8 | 5,9 | 40,7 | 33,9 | 19,5 | 22,9 | 39,8 | 11,0 |
| Isola del Gran Sasso d'Italia | 93,2 | 5,2 | 52,0 | 25,6 | 17,2 | 16,4 | 52,8 | 10,6 |
| Montefino | 107,9 | 23,0 | 47,9 | 16,8 | 12,2 | 8,1 | 72,6 | 6,2 |
| Montorio al Vomano | 113,7 | 7,6 | 47,3 | 28,8 | 16,3 | 20,4 | 50,5 | 7,1 |
| Penna Sant'Andrea | 95,2 | 9,2 | 46,3 | 24,2 | 20,3 | 12,7 | 53,6 | 8,7 |
| Pietracamela | 134,5 | 7,4 | 34,3 | 38,0 | 20,4 | 16,7 | 38,0 | 10,2 |
| Rocca Santa Maria | 116,7 | 38,2 | 29,6 | 23,6 | 8,6 | 8,9 | 62,5 | 15,7 |
| Teramo | 149,4 | 3,9 | 26,0 | 55,5 | 14,6 | 31,8 | 29,8 | 8,2 |
| Torricella Sicura | 83,6 | 12,7 | 36,1 | 38,2 | 13,0 | 20,6 | 44,8 | 12,8 |
| Tossicia | 124,3 | 7,9 | 46,4 | 31,4 | 14,3 | 15,2 | 52,4 | 11,3 |
| Valle Castellana | 96,2 | 29,8 | 29,8 | 30,3 | 10,2 | 9,2 | 65,4 | 12,5 |
| Area GAL | 110,7 | 16,7 | 42,0 | 27,6 | 13,7 | 14,3 | 56,4 | 10,4 |
| Teramo Prov. | 108,9 | 14,5 | 45,7 | 25,5 | 14,4 | 15,1 | 56,8 | 9,4 |
| Abruzzo | 9,4 | 1,4 | 3,6 | 2,4 | 1,2 | 1,2 | 4,8 | 0,9 |

Il reddito medio procapite IRPEF 2015 è di 16.529 Euro per la Provincia di Teramo (17.569 Euro e 20.674 Euro rispettivamente il dato regionale e nazionale). I dati sul reddito imponibile sull'Area GAL esprimono un reddito medio di 17.400 Euro. Il reddito complessivamente dichiarato dai contribuenti nel 2015 in area GAL è ammontato a 1.410.927.092 euro, il 40,5% del dato provinciale che si attesta su 3.477.308.876 Euro. Di fatto, la distribuzione di tale grandezza è speculare a quella rinvenibile considerando il Pil.

Tabella 19 - Reddito imponibile, Elaborazione GAL Terre d'Abruzzo su dati del Ministero dell'Economia e delle Finanze relativi all'anno d'imposta 2015

| Comune | Dichiaranti | Popolazione | %pop | Importo Complessivo | Reddito Medio | Media/Pop. |
|-------------------------------|---------------|---------------|---------------|---------------------------|----------------------|----------------------|
| Arsita | 605 | 829 | 73,00% | 7.679.216,00 € | 12.693,00 € | 9.263,00 € |
| Atri | 7441 | 10772 | 69,10% | 118.245.065,00 € | 15.891,00 € | 10.977,00 € |
| Basciano | 1635 | 2434 | 67,20% | 24.552.353,00 € | 15.017,00 € | 10.087,00 € |
| Bisenti | 1342 | 1952 | 68,80% | 18.189.023,00 € | 13.554,00 € | 9.318,00 € |
| Campoli | 5055 | 7209 | 70,10% | 72.191.839,00 € | 14.281,00 € | 10.014,00 € |
| Canzano | 1330 | 1934 | 68,80% | 21.793.552,00 € | 16.386,00 € | 11.269,00 € |
| Castel Castagna | 357 | 500 | 71,40% | 4.577.482,00 € | 12.822,00 € | 9.155,00 € |
| Castelli | 831 | 1159 | 71,70% | 11.057.630,00 € | 13.306,00 € | 9.541,00 € |
| Castiglione Messer Raimondo | 1632 | 2324 | 70,20% | 22.574.673,00 € | 13.833,00 € | 9.714,00 € |
| Castilenti | 1042 | 1508 | 69,10% | 15.649.938,00 € | 15.019,00 € | 10.378,00 € |
| Cermignano | 1208 | 1649 | 73,30% | 15.231.703,00 € | 12.609,00 € | 9.237,00 € |
| Civitella del Tronto | 3513 | 5116 | 68,70% | 50.819.136,00 € | 14.466,00 € | 9.933,00 € |
| Colledara | 1441 | 2179 | 66,10% | 20.848.024,00 € | 14.468,00 € | 9.568,00 € |
| Cortino | 477 | 656 | 72,70% | 6.039.461,00 € | 12.661,00 € | 9.206,00 € |
| Crognaleto | 902 | 1297 | 69,50% | 13.113.048,00 € | 14.538,00 € | 10.110,00 € |
| Fano Adriano | 228 | 296 | 77,00% | 4.137.343,00 € | 18.146,00 € | 13.978,00 € |
| Isola del Gran Sasso d'Italia | 3050 | 4773 | 63,90% | 48.455.797,00 € | 15.887,00 € | 10.152,00 € |
| Montefino | 732 | 1027 | 71,30% | 9.883.400,00 € | 13.502,00 € | 9.624,00 € |
| Montorio al Vomano | 5268 | 8218 | 64,10% | 86.741.588,00 € | 16.466,00 € | 10.555,00 € |
| Penna Sant'Andrea | 1136 | 1698 | 66,90% | 15.670.685,00 € | 13.795,00 € | 9.229,00 € |
| Pietracamela | 239 | 271 | 88,20% | 3.019.231,00 € | 12.633,00 € | 11.141,00 € |
| Rocca Santa Maria | 420 | 537 | 78,20% | 4.839.399,00 € | 11.522,00 € | 9.012,00 € |
| Teramo | 37707 | 54892 | 68,70% | 765.592.132,00 € | 20.304,00 € | 13.947,00 € |
| Toricella Sicura | 1805 | 2641 | 68,30% | 27.724.546,00 € | 15.360,00 € | 10.498,00 € |
| Tossicia | 977 | 1406 | 69,50% | 14.367.207,00 € | 14.705,00 € | 10.218,00 € |
| Valle Castellana | 714 | 977 | 73,10% | 7.933.621,00 € | 11.112,00 € | 8.120,00 € |
| TOT GAL | 81087 | 118254 | 68,60% | € 1.410.927.092,00 | € 17.400,16 € | € 11.931,33 € |
| Totale PROV TE | 210381 | 312239 | 67,38% | € 3.477.308.876,00 | € 16.528,63 € | € 11.136,69 € |

Alla fine del 2015 i depositi bancari e postali effettuati dalla clientela residente in provincia di Teramo hanno superato i 5,50 miliardi di euro, circa 100 milioni in più rispetto al 2014 (+1,4%), il 10% in più rispetto al 2010. Le sofferenze bancarie sono state nel 2015, in provincia di Teramo, 1,306 miliardi di euro, dato questo secondo solo a Chieti in regione e che rispetto al 2014 mostra un aumento del 10,6%, con un ammontare complessivo che vale quasi quattro volte quello del 2009, quando le sofferenze bancarie ammontavano a 372 milioni di euro. In notevole incremento la consistenza delle sofferenze bancarie; per la provincia di Teramo hanno raggiunto l'ammontare di 1,16 miliardi di euro (924 milioni nel 2013) che equivale ad un incremento del 26,3%, valore sostanzialmente superiore alla dinamica rilevata a livello regionale (+19,3%) e soprattutto nazionale (+13,5%).

1.1.3 Settori chiave dell'economia locale

La minore dinamicità dell'economia teramana si riscontra comparando il tasso di sviluppo nel 2014 (differenza tra tasso di natalità/imprese iscritte/6,12% e tasso mortalità/imprese cessate/7,78%). La fase recessiva che interessa il sistema economico provinciale dal 2009 ha determinato un deciso rallentamento della produzione della ricchezza, con importanti ridimensionamenti nel settore artigiano e nel comparto edilizia. Le due tabelle e la figura seguenti mostrano l'evoluzione dell'economia teramana dal 2001 al 2011 e le variazioni %.

Tabella 20 - Numero imprese attive e addetti nel 2001 e nel 2011, Elaborazione GAL Terre d'Abruzzo su dati ISTAT

| Comuni | numero imprese attive 2001 | numero addetti delle imprese attive 2001 | numero imprese attive 2011 | numero addetti delle imprese attive 2011 | Var% imprese attive | Var% addetti delle imprese attive |
|-------------------------------|----------------------------|--|----------------------------|--|---------------------|-----------------------------------|
| Arsita | 40 | 83 | 40 | 65 | 0,00% | -21,69% |
| Atri | 657 | 2516 | 694 | 2126 | 5,63% | -15,50% |
| Basciano | 141 | 1166 | 159 | 590 | 12,77% | -49,40% |
| Bisenti | 114 | 282 | 125 | 221 | 9,65% | -21,63% |
| Campoli | 498 | 1578 | 543 | 1540 | 9,04% | -2,41% |
| Canzano | 114 | 314 | 122 | 349 | 7,02% | 11,15% |
| Castel Castagna | 23 | 66 | 24 | 63 | 4,35% | -4,55% |
| Castelli | 111 | 303 | 74 | 220 | -33,33% | -27,39% |
| Castiglione Messer Raimondo | 153 | 599 | 161 | 692 | 5,23% | 15,53% |
| Castilenti | 94 | 1070 | 97 | 604 | 3,19% | -43,55% |
| Cermignano | 90 | 216 | 79 | 146 | -12,22% | -32,41% |
| Civitella del Tronto | 330 | 1203 | 339 | 1037 | 2,73% | -13,80% |
| Colledara | 127 | 435 | 144 | 312 | 13,39% | -28,28% |
| Cortino | 34 | 64 | 28 | 51 | -17,65% | -20,31% |
| Crognaleto | 87 | 247 | 81 | 187 | -6,90% | -24,29% |
| Fano Adriano | 19 | 55 | 19 | 63 | 0,00% | 14,55% |
| Isola del Gran Sasso d'Italia | 320 | 905 | 297 | 836 | -7,19% | -7,62% |
| Montefino | 56 | 277 | 68 | 214 | 21,43% | -22,74% |
| Montorio al Vomano | 542 | 2050 | 606 | 2389 | 11,81% | 16,54% |
| Penna Sant'Andrea | 165 | 349 | 146 | 369 | -11,52% | 5,73% |
| Pietracamela | 27 | 65 | 29 | 82 | 7,41% | 26,15% |
| Rocca Santa Maria | 27 | 98 | 24 | 37 | -11,11% | -62,24% |
| Teramo | 3996 | 14307 | 4587 | 13277 | 14,79% | -7,20% |
| Torricella Sicura | 119 | 291 | 122 | 245 | 2,52% | -15,81% |
| Tossicia | 68 | 173 | 80 | 180 | 17,65% | 4,05% |
| Valle Castellana | 60 | 105 | 53 | 100 | -11,67% | -4,76% |
| TOT Area GAL | 8012 | 28817 | 8741 | 25995 | 9,10% | -9,79% |
| Teramo Prov. | 22427 | 86325 | 25071 | 77682 | 11,79% | -10,01% |
| Abruzzo | 89220 | 296824 | 100784 | 310025 | 12,96% | 4,45% |

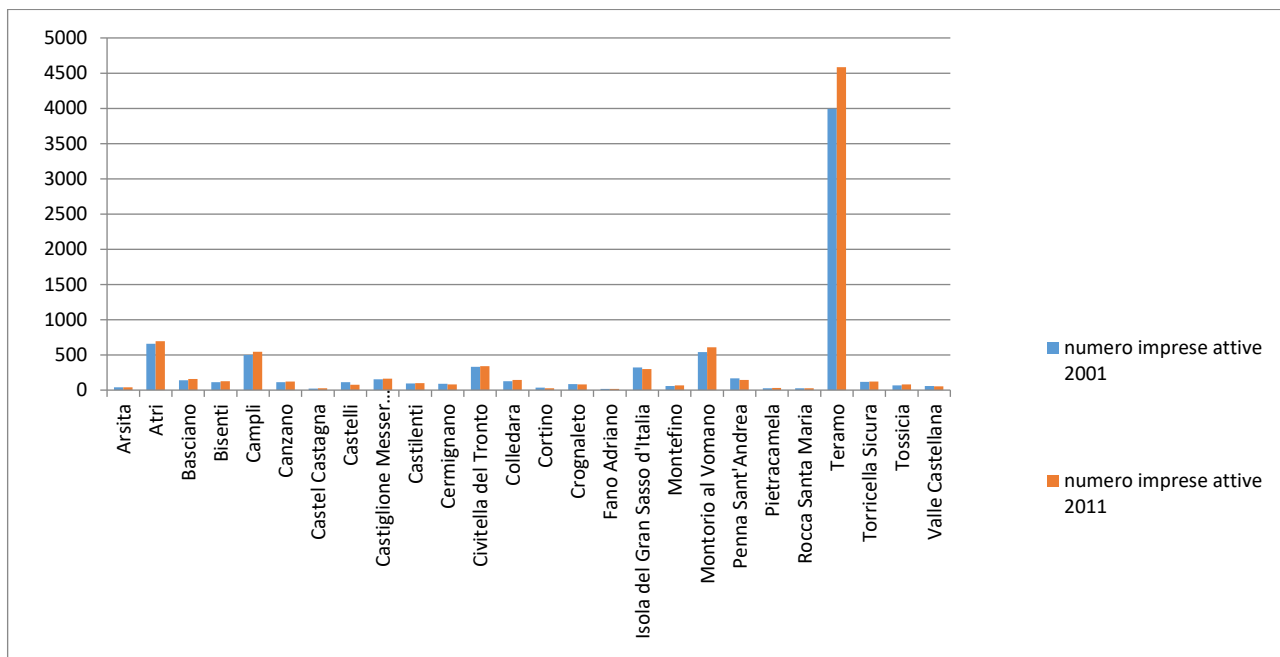


Figura 17 - Numero imprese attive nel 2001 e nel 2011, Area GAL, dati ISTAT

Tabella 21 - Numero Unità attive, addetti e lavoratori esterni nel 2001 e 2011, dati ISTAT

| Tipo dato | numero unità attive | | numero addetti | | numero lavoratori esterni | | numero lavoratori temporanei | |
|-------------------------------|---------------------|---------------|----------------|---------------|---------------------------|-------------|------------------------------|-------------|
| | 2001 | 2011 | 2001 | 2011 | 2001 | 2011 | 2001 | 2011 |
| Arsita | 40 | 40 | 77 | 65 | 1 | 1 | .. | .. |
| Atri | 657 | 694 | 2012 | 2126 | 43 | 17 | 5 | 11 |
| Basciano | 141 | 159 | 1150 | 590 | 23 | 6 | 24 | .. |
| Bisenti | 114 | 125 | 269 | 221 | 11 | 7 | .. | .. |
| Campoli | 498 | 543 | 1374 | 1540 | 34 | 7 | 3 | 3 |
| Canzano | 114 | 122 | 312 | 349 | 5 | 4 | .. | .. |
| Castel Castagna | 23 | 24 | 55 | 63 | .. | .. | .. | .. |
| Castelli | 111 | 74 | 295 | 220 | 2 | 1 | .. | .. |
| Castiglione Messer Raimondo | 153 | 161 | 620 | 692 | 9 | 11 | 3 | .. |
| Castilenti | 94 | 97 | 1031 | 604 | 20 | 7 | 4 | 66 |
| Cermignano | 90 | 79 | 211 | 146 | 2 | .. | .. | .. |
| Civitella del Tronto | 330 | 339 | 1187 | 1037 | 49 | 5 | 3 | .. |
| Colledara | 127 | 144 | 405 | 312 | 15 | 2 | 13 | .. |
| Cortino | 34 | 28 | 61 | 51 | 1 | 4 | .. | .. |
| Crognaleto | 87 | 81 | 239 | 187 | 6 | .. | .. | .. |
| Fano Adriano | 19 | 19 | 53 | 63 | 1 | .. | .. | .. |
| Isola del Gran Sasso d'Italia | 320 | 297 | 781 | 836 | 21 | 2 | .. | .. |
| Montefino | 56 | 68 | 273 | 214 | 2 | 2 | 8 | .. |
| Montorio al Vomano | 542 | 606 | 1895 | 2389 | 30 | 36 | 35 | 14 |
| Penna Sant'Andrea | 165 | 146 | 333 | 369 | 10 | 1 | .. | .. |
| Pietracamela | 27 | 29 | 63 | 82 | 1 | 6 | .. | .. |
| Rocca Santa Maria | 27 | 24 | 63 | 37 | .. | .. | .. | .. |
| Teramo | 3996 | 4587 | 13669 | 13277 | 468 | 312 | 71 | 93 |
| Toricella Sicura | 119 | 122 | 285 | 245 | 18 | 6 | 4 | .. |
| Tossicia | 68 | 80 | 167 | 180 | 4 | 5 | .. | .. |
| Valle Castellana | 60 | 53 | 94 | 100 | 4 | .. | 5 | .. |
| Area GAL | 8012 | 8741 | 26974 | 25995 | 780 | 442 | 178 | 187 |
| Teramo Prov. | 22427 | 25071 | 80489 | 77682 | 2198 | 1132 | 688 | 853 |
| Abruzzo | 89220 | 100784 | 296824 | 310025 | 10561 | 5644 | 2205 | 3261 |

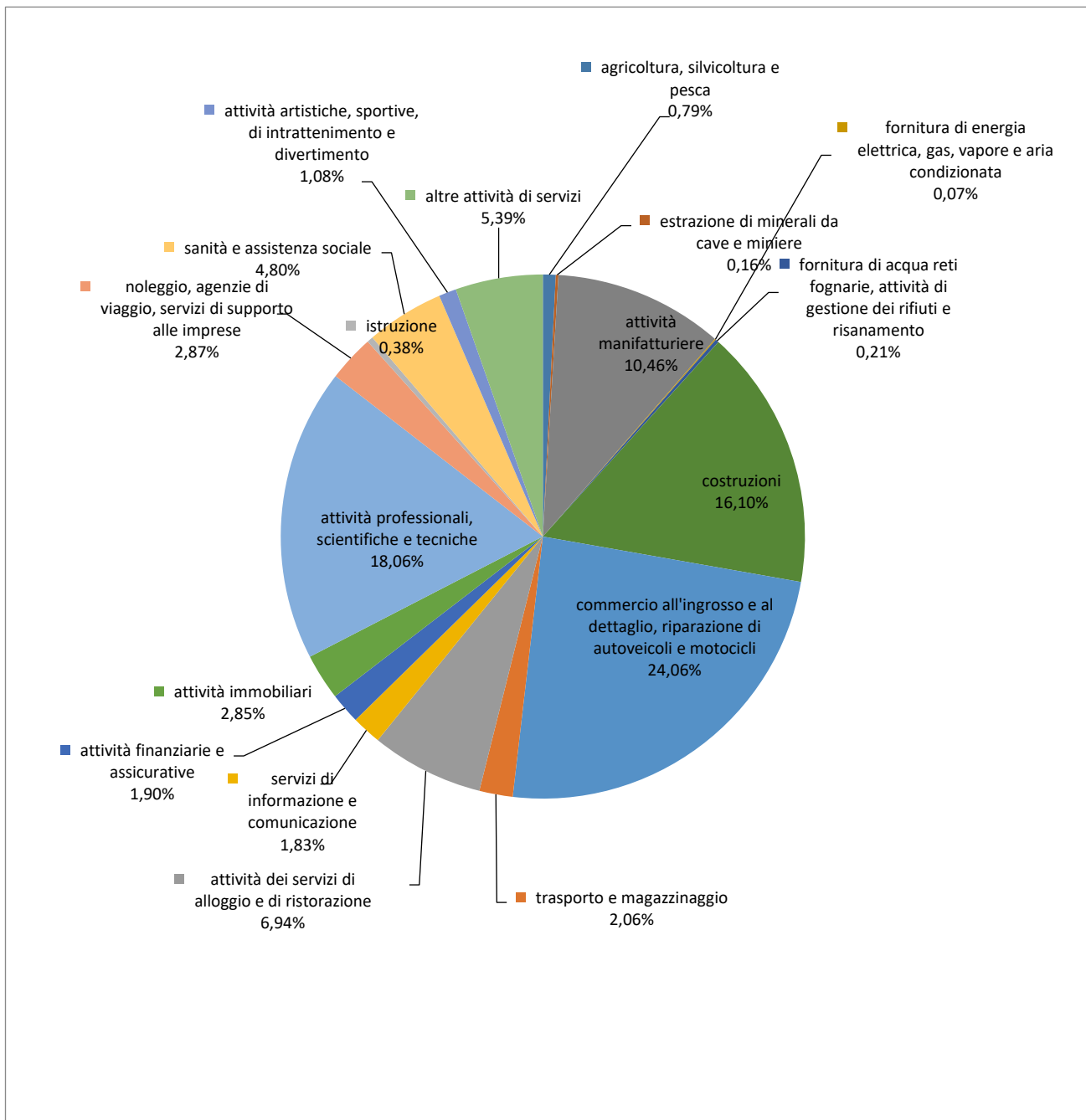
Passando ad una analisi di dettaglio e all'incidenza dei vari settori, è evidente la crisi delle imprese artigiane e delle imprese femminili. Stabile risulta essere il numero di imprese straniere, e in diminuzione quelle giovanili. Nella tabella seguente si riporta un quadro di sintesi delle imprese nell'area GAL.

Tabella 22 - Numero imprese attive per Comune e Codici Ateco 2007, Elaborazione GAL Terre d'Abruzzo su dati ISTAT Censimento 2011

| Ateco 2007 | totale | agricoltura, silvicoltura e pesca | estrazione di minerali da cave e miniere | attività manifatturiere | fornitura di energia elettrica, gas, vapore e aria condizionata | fornitura di acqua reti fognarie, attività di gestione dei rifiuti e risanamento | costruzioni | commercio all'ingrosso e al dettaglio, riparazione di | trasporto e magazzinaggio | attività dei servizi di alloggio e di ristorazione | servizi di informazione e comunicazione | attività finanziarie e assicurative | attività immobiliari | attività professionali, scientifiche e tecniche | noleggio, agenzie di viaggio, servizi di supporto alle imprese | istruzione | sanità e assistenza sociale | attività artistiche, sportive, di intrattenimento e divertimento | altre attività di servizi |
|-------------------------------|--------|-----------------------------------|--|-------------------------|---|--|-------------|---|---------------------------|--|---|-------------------------------------|----------------------|---|--|------------|-----------------------------|--|---------------------------|
| Arsita | 40 | .. | .. | 2 | .. | .. | 11 | 10 | .. | 6 | .. | 1 | .. | 5 | 2 | .. | 1 | .. | 2 |
| Atri | 694 | 8 | 1 | 78 | 1 | 2 | 155 | 156 | 12 | 41 | 12 | 8 | 23 | 109 | 11 | 2 | 38 | 9 | 28 |
| Basciano | 159 | .. | 1 | 30 | .. | .. | 36 | 41 | 4 | 12 | .. | 1 | 3 | 13 | 4 | .. | 5 | 1 | 8 |
| Bisenti | 125 | 1 | .. | 9 | .. | .. | 30 | 25 | 5 | 14 | .. | 2 | 2 | 20 | 3 | .. | 3 | .. | 11 |
| Campoli | 543 | 3 | 2 | 104 | .. | .. | 91 | 179 | 14 | 31 | 2 | 4 | 8 | 51 | 9 | 1 | 17 | .. | 27 |
| Canzano | 122 | 3 | .. | 15 | .. | .. | 33 | 28 | 3 | 11 | .. | .. | 1 | 12 | 3 | .. | 6 | .. | 7 |
| Castel Castagna | 24 | 1 | .. | 5 | .. | .. | 6 | 4 | .. | 3 | .. | .. | .. | 3 | .. | .. | .. | 1 | 1 |
| Castelli | 74 | .. | .. | 33 | .. | .. | 11 | 15 | 2 | 5 | .. | .. | 1 | 5 | .. | .. | 1 | .. | 1 |
| Castiglione Messer Raimondo | 161 | 5 | 1 | 14 | .. | .. | 23 | 52 | 11 | 14 | 2 | 5 | 2 | 10 | 4 | .. | 5 | .. | 13 |
| Castilenti | 97 | .. | .. | 21 | .. | .. | 19 | 20 | 4 | 5 | .. | .. | .. | 10 | .. | .. | 5 | 3 | 10 |
| Cermignano | 79 | 2 | .. | 11 | .. | .. | 23 | 22 | 1 | 6 | .. | .. | 1 | 5 | 1 | 1 | 3 | .. | 3 |
| Civitella del Tronto | 339 | 4 | 4 | 85 | 1 | 1 | 63 | 74 | 5 | 27 | 3 | 6 | 9 | 31 | 4 | .. | 9 | .. | 13 |
| Colledara | 144 | 2 | .. | 12 | .. | 1 | 38 | 33 | 3 | 16 | 2 | 1 | 2 | 17 | 3 | 1 | 4 | 1 | 8 |
| Cortino | 28 | .. | .. | 3 | .. | .. | 9 | 4 | 2 | 6 | .. | .. | .. | 2 | .. | .. | 1 | 1 | .. |
| Crognaleto | 81 | 14 | .. | 3 | .. | .. | 32 | 12 | 2 | 10 | .. | .. | .. | 5 | .. | .. | 2 | .. | 1 |
| Fano Adriano | 19 | .. | .. | .. | .. | .. | 3 | 5 | 1 | 5 | .. | .. | .. | 3 | 1 | .. | 1 | .. | .. |
| Isola del Gran Sasso d'Italia | 297 | .. | .. | 29 | .. | .. | 62 | 89 | 4 | 40 | 1 | 5 | 3 | 26 | 2 | 1 | 16 | 3 | 16 |
| Montefino | 68 | .. | .. | 13 | .. | .. | 23 | 16 | 2 | 3 | 1 | .. | .. | 3 | 3 | .. | 3 | .. | 1 |
| Montorio al Vomano | 606 | 4 | 1 | 72 | .. | 2 | 120 | 150 | 22 | 32 | 10 | 9 | 16 | 86 | 20 | 2 | 26 | 5 | 29 |
| Penna Sant'Andrea | 146 | .. | .. | 11 | .. | .. | 29 | 43 | 1 | 15 | 1 | .. | 3 | 17 | 3 | 1 | 5 | 2 | 15 |
| Pietracamela | 29 | .. | .. | 3 | .. | .. | 2 | 5 | 2 | 11 | .. | .. | 2 | .. | 1 | .. | .. | 3 | .. |

| Ateco 2007 | totale | agricoltura, silvicoltura e pesca | estrazione di minerali da cave e miniere | attività manifatturiere | fornitura di energia elettrica, gas, vapore e aria condizionata | fornitura di acqua reti fognarie, attività di gestione dei rifiuti e risanamento | costruzioni | commercio all'ingrosso e al dettaglio, riparazione di | trasporto e magazzinaggio | attività dei servizi di alloggio e di ristorazione | servizi di informazione e comunicazione | attività finanziarie e assicurative | attività immobiliari | attività professionali, scientifiche e tecniche | noleggio, agenzie di viaggio, servizi di supporto alle imprese | istruzione | sanità e assistenza sociale | attività artistiche, sportive, di intrattenimento e divertimento | altre attività di servizi |
|---------------------|---------------|-----------------------------------|--|-------------------------|---|--|--------------|---|---------------------------|--|---|-------------------------------------|----------------------|---|--|------------|-----------------------------|--|---------------------------|
| Rocca Santa Maria | 24 | .. | .. | 1 | .. | .. | 7 | 3 | .. | 6 | .. | .. | .. | 4 | .. | .. | 2 | .. | 1 |
| Teramo | 4587 | 10 | 4 | 330 | 4 | 12 | 531 | 1052 | 75 | 257 | 124 | 122 | 171 | 1113 | 168 | 24 | 256 | 65 | 269 |
| Toricella Sicura | 122 | 3 | .. | 14 | .. | .. | 25 | 37 | 1 | 9 | 2 | 1 | 1 | 12 | 6 | .. | 7 | .. | 4 |
| Tossicia | 80 | 3 | .. | 13 | .. | .. | 17 | 17 | 1 | 6 | .. | 1 | 1 | 13 | 2 | .. | 4 | .. | 2 |
| Valle Castellana | 53 | 6 | .. | 3 | .. | .. | 8 | 11 | 3 | 16 | .. | .. | .. | 4 | 1 | .. | .. | .. | 1 |
| Area GAL | 8741 | 69 | 14 | 914 | 6 | 18 | 1407 | 2103 | 180 | 607 | 160 | 166 | 249 | 1579 | 251 | 33 | 420 | 94 | 471 |
| Teramo Prov. | 25071 | 273 | 25 | 3118 | 80 | 69 | 4006 | 6373 | 580 | 2122 | 403 | 388 | 836 | 3367 | 643 | 83 | 1000 | 392 | 1313 |
| Abruzzo | 100784 | 716 | 88 | 9741 | 202 | 243 | 14777 | 27171 | 2436 | 8027 | 1743 | 1877 | 2841 | 15309 | 3044 | 455 | 5317 | 1425 | 5372 |

Figura 18 - Area GAL e Codici Ateco 2007, dati ISTAT 2011



RICOGNIZIONI
STRUTTURA DEL SISTEMA PRODUTTIVO



INCIDENZA DEGLI ADDETTI NELLA P.M.I. SUL TOTALE DEGLI ADDETTI DEL MANIFATTURIERO PER SISTEMI LOCALI DEL LAVORO

- MINORE DEL 40%
- TRA 40% E 44%
- TRA 44% E 47%
- TRA 47% E 50%
- TRA 50% E 55%
- TRA 60% E 65%
- MAGGIORE DEL 65%

UNITA' LOCALI CON PIU' DI 250 ADDETTI NEI DIVERSI SETTORI

- MANIFATTURIERO
- COMMERCIALE
- COSTRUZIONI
- LOGISTICA

GRUPPI MULTINAZIONALI CON UNITA' LOCALI IN ABRUZZO

- ELETTRONICO
- CHIMICA E IND. FARMACEUTICA
- PRODUZIONE/APPROVVIGIONAMENTO ENERGETICO
- METALLURGIA E MECCANICA E/O AUTOMOTIVE
- CARTARIO/POLIGRAFICO E/O EDITORIALE
- TESSILE E ABBIGLIAMENTO

BRAND ABRUZZESI NEI DIVERSI SETTORI (MULTINAZIONALI TASCABILI)

- AGROALIMENTARE
- ARREDAMENTO E PRODOTTI PER LA CASA
- METALLURGIA E MECCANICA E/O MECCANICA DI PRECISIONE

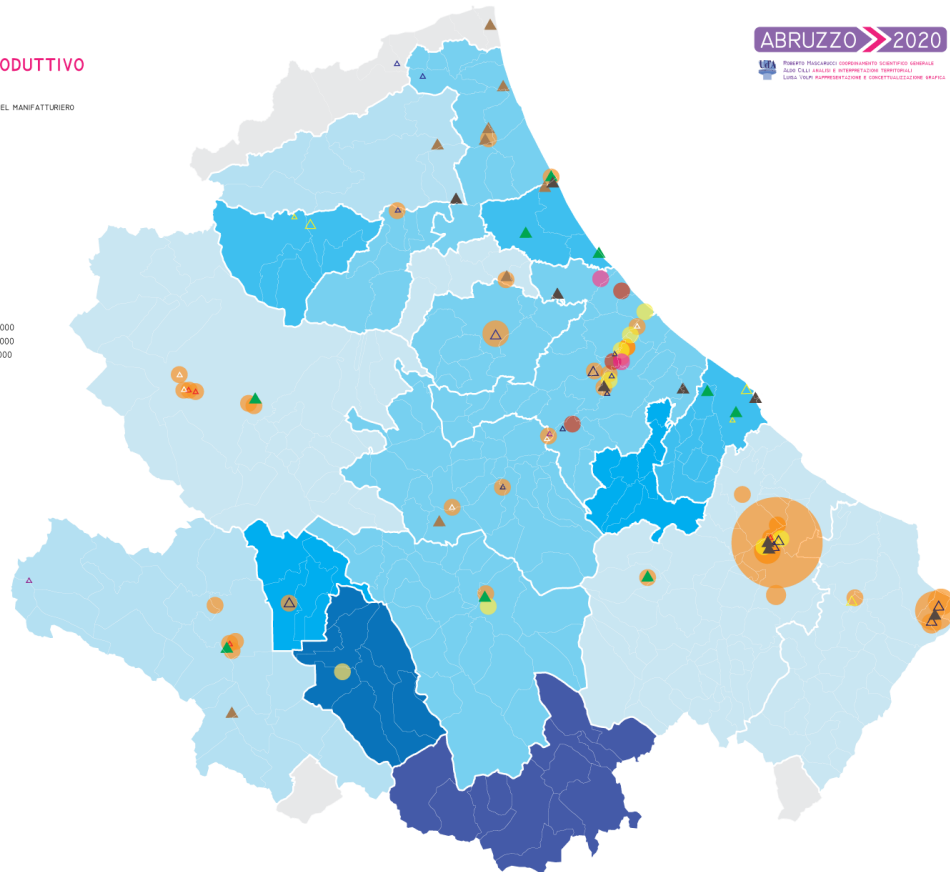


Figura 19 - Gruppo di lavoro Abruzzo 2020, <http://www.abruzzo2020.it/>



Figura 20 - Olio extra vergine di oliva, tra i prodotti di eccellenza del territorio, ph Archivio GAL

Il settore agricoltura registra una inesorabile diminuzione del numero delle imprese agricole iscritte al Registro Imprese della Camera di Commercio su base provinciale. Negli ultimi cinque anni infatti, si è passati dalle 6.553 imprese registrate nel 2011 alle 6.053 del 2015, con una perdita di 500 imprese. Stesso andamento in area GAL, dove è in atto una selezione e riqualificazione delle imprese. Le colture di olivo, cereali e foraggere sono le più diffuse. La vite genera eccellenti produzioni vinicole ad elevato valore aggiunto. Nelle successive tabelle sono riportate le principali informazioni di sintesi del settore.

Tabella 23 - Utilizzazione del terreno per ubicazione delle unità agricole: Numero di unità agricole per caratteristica dell'azienda, classi di superficie, utilizzazione dei terreni dell'unità agricola - Dati Censimento ISTAT 2010

| Utilizzazione dei terreni dell'unità agricola | superficie totale (sat) | superficie totale (sat) | | | | | | | | |
|---|-------------------------|--------------------------------------|--------------------------------------|--------------|--|----------------|----------------------------|--|------------------------------------|---|
| | | superficie agricola utilizzata (sau) | superficie agricola utilizzata (sau) | | | | | arboricoltura da legno annessa ad aziende agricole | boschi annessi ad aziende agricole | superficie agricola non utilizzata e altra superficie |
| | | | seminativi | vite | coltivazioni legnose agrarie, escluso vite | orti familiari | prati permanenti e pascoli | | | |
| Arsita | 146 | 145 | 132 | 6 | 48 | 51 | 67 | 5 | 112 | 109 |
| Atri | 910 | 901 | 751 | 233 | 801 | 327 | 66 | 47 | 108 | 739 |
| Basciano | 270 | 265 | 228 | 34 | 223 | 144 | 47 | 21 | 126 | 206 |
| Bisenti | 358 | 356 | 283 | 100 | 308 | 200 | 40 | 31 | 252 | 299 |
| Campoli | 827 | 822 | 676 | 72 | 619 | 278 | 148 | 23 | 296 | 654 |
| Canzano | 238 | 237 | 189 | 41 | 210 | 100 | 17 | 13 | 72 | 198 |
| Castel Castagna | 90 | 88 | 75 | 16 | 62 | 43 | 12 | 1 | 68 | 72 |
| Castelli | 122 | 120 | 106 | .. | 41 | 39 | 48 | 2 | 90 | 79 |
| Castiglione Messer Raimondo | 342 | 341 | 299 | 54 | 304 | 240 | 26 | 27 | 219 | 301 |
| Castilenti | 226 | 220 | 156 | 53 | 197 | 93 | 20 | 29 | 68 | 173 |
| Cermignano | 345 | 336 | 221 | 83 | 278 | 167 | 17 | 22 | 187 | 248 |
| Civitella del Tronto | 624 | 615 | 494 | 42 | 491 | 238 | 81 | 22 | 219 | 445 |
| Colledara | 232 | 231 | 159 | 20 | 191 | 150 | 61 | 6 | 118 | 150 |
| Cortino | 110 | 105 | 64 | 2 | 16 | 47 | 66 | 8 | 77 | 54 |
| Crognaleto | 89 | 84 | 43 | .. | 4 | 21 | 72 | .. | 65 | 46 |
| Fano Adriano | 15 | 12 | 2 | .. | 4 | 2 | 7 | 1 | 11 | 9 |
| Isola del Gran Sasso d'Italia | 278 | 276 | 137 | 7 | 173 | 174 | 128 | 2 | 216 | 216 |
| Montefino | 194 | 190 | 146 | 36 | 172 | 126 | 7 | 14 | 100 | 167 |
| Montorio al Vomano | 646 | 636 | 549 | 44 | 552 | 328 | 68 | 29 | 344 | 461 |
| Penna Sant'Andrea | 175 | 170 | 131 | 31 | 126 | 64 | 38 | 12 | 86 | 107 |
| Pietracamela | 13 | 11 | 2 | .. | 2 | 1 | 9 | 1 | 10 | 7 |
| Rocca Santa Maria | 75 | 68 | 27 | 1 | 7 | 19 | 58 | 5 | 38 | 35 |
| Teramo | 1712 | 1683 | 1309 | 235 | 1462 | 738 | 211 | 79 | 604 | 1442 |
| Torricella Sicura | 314 | 302 | 224 | 6 | 183 | 136 | 120 | 10 | 194 | 259 |
| Tossicia | 239 | 232 | 156 | 11 | 200 | 132 | 62 | 6 | 163 | 156 |
| Valle Castellana | 125 | 119 | 42 | 1 | 38 | 37 | 93 | 6 | 77 | 66 |
| TOT Area GAL | 8715 | 8565 | 6601 | 1128 | 6712 | 3895 | 1589 | 422 | 3920 | 6698 |
| Teramo Prov. | 17550 | 17294 | 13813 | 2748 | 14071 | 7910 | 1964 | 568 | 4504 | 13862 |
| Abruzzo | 84544 | 82854 | 47567 | 22722 | 61364 | 28105 | 7235 | 1393 | 19482 | 54060 |

Tabella 24 - Serie storiche: Numero di aziende con coltivazioni, Dati Censimento ISTAT 2010

| Comuni | 1982 | 1990 | 2000 | 2010 | Var% 2010/2000 | Var% 2010/1990 |
|-----------------------------------|---------------|---------------|--------------|--------------|-------------------|-------------------|
| Arsita | 177 | 202 | 190 | 108 | -43,16% | -46,53% |
| Atri | 849 | 793 | 968 | 834 | -13,84% | 5,17% |
| Basciano | 287 | 319 | 310 | 239 | -22,90% | -25,08% |
| Bisenti | 564 | 499 | 360 | 332 | -7,78% | -33,47% |
| Campoli | 1160 | 1026 | 866 | 718 | -17,09% | -30,02% |
| Canzano | 281 | 256 | 247 | 213 | -13,77% | -16,80% |
| Castel Castagna | 133 | 98 | 113 | 72 | -36,28% | -26,53% |
| Castelli | 172 | 147 | 91 | 90 | -1,10% | -38,78% |
| Castiglione Messer Raimondo | 455 | 392 | 320 | 309 | -3,44% | -21,17% |
| Castilenti | 245 | 239 | 221 | 202 | -8,60% | -15,48% |
| Cermignano | 415 | 388 | 321 | 282 | -12,15% | -27,32% |
| Civitella del Tronto | 744 | 636 | 592 | 523 | -11,66% | -17,77% |
| Colledara | 337 | 243 | 214 | 193 | -9,81% | -20,58% |
| Cortino | 137 | 114 | 87 | 95 | 9,20% | -16,67% |
| Crognaleto | 223 | 245 | 190 | 76 | -60,00% | -68,98% |
| Fano Adriano | 53 | 42 | 13 | 9 | -30,77% | -78,57% |
| Isola del Gran Sasso d'Italia | 471 | 406 | 345 | 244 | -29,28% | -39,90% |
| Montefino | 192 | 187 | 195 | 167 | -14,36% | -10,70% |
| Montorio al Vomano | 597 | 588 | 527 | 554 | 5,12% | -5,78% |
| Penna Sant'Andrea | 147 | 144 | 141 | 138 | -2,13% | -4,17% |
| Pietracamela | 28 | 58 | 10 | 9 | -10,00% | -84,48% |
| Rocca Santa Maria | 192 | 167 | 131 | 44 | -66,41% | -73,65% |
| Teramo | 1884 | 1724 | 1451 | 1544 | 6,41% | -10,44% |
| Toricella Sicura | 443 | 422 | 197 | 270 | 37,06% | -36,02% |
| Tossicia | 253 | 193 | 172 | 197 | 14,53% | 2,07% |
| Valle Castellana | 429 | 407 | 150 | 85 | -43,33% | -79,12% |
| Area GAL | 10868 | 9935 | 8422 | 7547 | -10,39% | -24,04% |
| Teramo Prov. | 19944 | 18600 | 16648 | 15116 | -9,20% | -18,73% |
| Abruzzo | 113543 | 101002 | 76585 | 66753 | -12,84% | -33,91% |

Tabella 25 - Serie storiche: SAT (Superficie Agricola Totale)- livello comunale

| Anno | 1982 | 1990 | 2000 | 2010 | Var% 2010/2000 | Var% 2010/1990 |
|-----------------------------------|--------|--------|-------|-------|-------------------|-------------------|
| Abruzzo | 113543 | 101002 | 76585 | 66753 | -12,84% | -33,91% |
| Teramo Prov. | 19944 | 18600 | 16648 | 15116 | -9,20% | -18,73% |
| Arsita | 177 | 202 | 190 | 108 | -43,16% | -46,53% |
| Atri | 849 | 793 | 968 | 834 | -13,84% | 5,17% |
| Basciano | 287 | 319 | 310 | 239 | -22,90% | -25,08% |
| Bisenti | 564 | 499 | 360 | 332 | -7,78% | -33,47% |
| Campoli | 1160 | 1026 | 866 | 718 | -17,09% | -30,02% |
| Canzano | 281 | 256 | 247 | 213 | -13,77% | -16,80% |
| Castel Castagna | 133 | 98 | 113 | 72 | -36,28% | -26,53% |
| Castellalto | 448 | 425 | 459 | 430 | -6,32% | 1,18% |
| Castelli | 172 | 147 | 91 | 90 | -1,10% | -38,78% |
| Castiglione Messer Raimondo | 455 | 392 | 320 | 309 | -3,44% | -21,17% |
| Castilenti | 245 | 239 | 221 | 202 | -8,60% | -15,48% |
| Cermignano | 415 | 388 | 321 | 282 | -12,15% | -27,32% |
| Civitella del Tronto | 744 | 636 | 592 | 523 | -11,66% | -17,77% |
| Colledara | 337 | 243 | 214 | 193 | -9,81% | -20,58% |
| Cortino | 137 | 114 | 87 | 95 | 9,20% | -16,67% |
| Crognaleto | 223 | 245 | 190 | 76 | -60,00% | -68,98% |
| Fano Adriano | 53 | 42 | 13 | 9 | -30,77% | -78,57% |
| Isola del Gran Sasso d'Italia | 471 | 406 | 345 | 244 | -29,28% | -39,90% |
| Montefino | 192 | 187 | 195 | 167 | -14,36% | -10,70% |
| Montorio al Vomano | 597 | 588 | 527 | 554 | 5,12% | -5,78% |
| Penna Sant'Andrea | 147 | 144 | 141 | 138 | -2,13% | -4,17% |
| Pietracamela | 28 | 58 | 10 | 9 | -10,00% | -84,48% |
| Rocca Santa Maria | 192 | 167 | 131 | 44 | -66,41% | -73,65% |
| Teramo | 1884 | 1724 | 1451 | 1544 | 6,41% | -10,44% |
| Torricella Sicura | 443 | 422 | 197 | 270 | 37,06% | -36,02% |
| Tossicia | 253 | 193 | 172 | 197 | 14,53% | 2,07% |
| Valle Castellana | 429 | 407 | 150 | 85 | -43,33% | -79,12% |

Tabella 26 Serie storiche: SAU (Superficie Agricola Utilizzata) - livello comunale

| Anno | 1982 | 1990 | 2000 | 2010 | Var% 2010/2000 | Var% 2010/1990 |
|-----------------------------------|---------------|---------------|--------------|--------------|-------------------|-------------------|
| Abruzzo | 113511 | 101000 | 76566 | 66750 | -12,82% | -33,91% |
| Teramo Prov. | 19916 | 18599 | 16633 | 15116 | -9,12% | -18,73% |
| Arsita | 177 | 202 | 190 | 108 | -43,16% | -46,53% |
| Atri | 849 | 793 | 967 | 834 | -13,75% | 5,17% |
| Basciano | 287 | 319 | 310 | 239 | -22,90% | -25,08% |
| Bisenti | 564 | 499 | 360 | 332 | -7,78% | -33,47% |
| Campoli | 1160 | 1026 | 866 | 718 | -17,09% | -30,02% |
| Canzano | 281 | 256 | 247 | 213 | -13,77% | -16,80% |
| Castel Castagna | 133 | 98 | 113 | 72 | -36,28% | -26,53% |
| Castellalto | 448 | 425 | 459 | 430 | -6,32% | 1,18% |
| Castelli | 172 | 147 | 91 | 90 | -1,10% | -38,78% |
| Castiglione Messer Raimondo | 455 | 392 | 320 | 309 | -3,44% | -21,17% |
| Castilenti | 245 | 239 | 221 | 202 | -8,60% | -15,48% |
| Cermignano | 415 | 388 | 321 | 282 | -12,15% | -27,32% |
| Civitella del Tronto | 744 | 636 | 592 | 523 | -11,66% | -17,77% |
| Colledara | 337 | 243 | 214 | 193 | -9,81% | -20,58% |
| Cortino | 137 | 114 | 87 | 95 | 9,20% | -16,67% |
| Crognaleto | 204 | 245 | 181 | 76 | -58,01% | -68,98% |
| Fano Adriano | 53 | 42 | 13 | 9 | -30,77% | -78,57% |
| Isola del Gran Sasso d'Italia | 471 | 406 | 345 | 244 | -29,28% | -39,90% |
| Montefino | 192 | 187 | 195 | 167 | -14,36% | -10,70% |
| Montorio al Vomano | 597 | 588 | 527 | 554 | 5,12% | -5,78% |
| Penna Sant'Andrea | 147 | 144 | 141 | 138 | -2,13% | -4,17% |
| Pietracamela | 20 | 57 | 9 | 9 | 0,00% | -84,21% |
| Rocca Santa Maria | 192 | 167 | 131 | 44 | -66,41% | -73,65% |
| Teramo | 1884 | 1724 | 1451 | 1544 | 6,41% | -10,44% |
| Torricella Sicura | 443 | 422 | 197 | 270 | 37,06% | -36,02% |
| Tossicia | 253 | 193 | 172 | 197 | -12,82% | -33,91% |
| Valle Castellana | 429 | 407 | 147 | 85 | -9,12% | -18,73% |

Si è verificata una forte contrazione di SAT e SAU, sintomo di un costante abbandono dell'attività primaria.

Tabella 27 - Consistenza degli allevamenti per ubicazione delle unità agricole, Bovini e bufalini, dati ISTAT 2010

| Classi di capi | 1-2 | 3-5 | 6-9 | 10-19 | 20-49 | 50-99 | 100-199 | 200-499 | 500-999 | 2000 e più | totale |
|-------------------------------|-------------|------------|------------|------------|------------|------------|-----------|-----------|-----------|------------|-------------|
| Abruzzo | 1006 | 704 | 498 | 678 | 746 | 240 | 94 | 30 | 2 | 1 | 3999 |
| Teramo Prov. | 395 | 243 | 178 | 235 | 234 | 71 | 27 | 10 | .. | .. | 1393 |
| Arsita | 2 | 2 | 1 | 11 | 7 | 3 | 2 | .. | .. | .. | 28 |
| Atri | 15 | 10 | 14 | 20 | 18 | 5 | 2 | 1 | .. | .. | 85 |
| Basciano | 8 | 5 | 2 | 5 | 4 | 2 | .. | .. | .. | .. | 26 |
| Bisenti | 5 | 5 | 9 | 9 | 9 | .. | 1 | .. | .. | .. | 38 |
| Campoli | 21 | 9 | 8 | 15 | 9 | 4 | 3 | 1 | .. | .. | 70 |
| Canzano | 5 | 4 | 6 | 4 | 4 | 1 | 2 | .. | .. | .. | 26 |
| Castel Castagna | 2 | 4 | 2 | 2 | 3 | 1 | .. | .. | .. | .. | 14 |
| Castelli | .. | 2 | .. | 6 | 5 | 1 | .. | .. | .. | .. | 14 |
| Castiglione Messer Raimondo | 6 | 6 | 8 | 12 | 14 | 5 | 1 | 1 | .. | .. | 53 |
| Castilenti | 1 | 1 | .. | 3 | 3 | .. | 1 | .. | .. | .. | 9 |
| Cermignano | 2 | 3 | 3 | 3 | 3 | 1 | .. | .. | .. | .. | 15 |
| Civitella del Tronto | 10 | 6 | 8 | 5 | 8 | 3 | 2 | .. | .. | .. | 42 |
| Colledara | 6 | 2 | 3 | 2 | 6 | .. | .. | .. | .. | .. | 19 |
| Cortino | 4 | 1 | .. | 2 | 5 | 2 | .. | .. | .. | .. | 14 |
| Crognaleto | .. | .. | 3 | 2 | 2 | .. | .. | .. | .. | .. | 7 |
| Fano Adriano | .. | 1 | .. | .. | 1 | .. | .. | .. | .. | .. | 2 |
| Isola del Gran Sasso d'Italia | 9 | 8 | 4 | 5 | 5 | 2 | .. | .. | .. | .. | 33 |
| Montefino | 4 | 4 | .. | .. | 5 | 1 | .. | .. | .. | .. | 14 |
| Montorio al Vomano | 13 | 10 | 4 | 8 | 8 | 1 | .. | .. | .. | .. | 44 |
| Penna Sant'Andrea | 5 | 1 | 1 | .. | 1 | .. | .. | .. | .. | .. | 8 |
| Pietracamela | .. | .. | .. | 1 | 1 | .. | .. | .. | .. | .. | 2 |
| Rocca Santa Maria | 6 | 1 | .. | 2 | .. | 1 | .. | 1 | .. | .. | 11 |
| Teramo | 72 | 23 | 19 | 24 | 34 | 10 | 6 | 3 | .. | .. | 191 |
| Torricella Sicura | 15 | 10 | 5 | 6 | 4 | 2 | .. | .. | .. | .. | 42 |
| Tossicia | 5 | 1 | .. | 1 | 2 | 1 | .. | .. | .. | .. | 10 |
| Valle Castellana | 5 | 2 | .. | .. | .. | .. | .. | .. | .. | .. | 7 |

Tabella 28 - Consistenza degli allevamenti per ubicazione delle unità agricole, Suini, dati ISTAT 2010

| Classe di capi | 1-2 | 3-5 | 6-9 | 10-19 | 20-49 | 50-499 | 500-1999 | 2000-3999 | 4000 e più | totale |
|-------------------------------|------------|------------|------------|------------|------------|-----------|-----------|-----------|------------|-------------|
| Abruzzo | 880 | 528 | 130 | 174 | 131 | 93 | 25 | 7 | 5 | 1973 |
| Teramo Prov. | 492 | 299 | 83 | 102 | 65 | 37 | 4 | 1 | 3 | 1086 |
| Arsita | 7 | 2 | 2 | 3 | .. | 1 | 1 | 1 | .. | 17 |
| Atri | 14 | 17 | 12 | 9 | 5 | 3 | .. | .. | .. | 60 |
| Basciano | 8 | 3 | 1 | .. | .. | 3 | .. | .. | .. | 15 |
| Bisenti | 11 | 11 | 2 | .. | 3 | 1 | 2 | .. | .. | 30 |
| Campoli | 18 | 19 | 3 | 6 | 2 | 3 | .. | .. | .. | 51 |
| Canzano | 3 | 8 | 2 | 3 | 4 | .. | .. | .. | .. | 20 |
| Castel Castagna | 11 | 4 | 1 | 1 | .. | .. | .. | .. | 1 | 18 |
| Castelli | 1 | 3 | 3 | 1 | .. | .. | .. | .. | .. | 8 |
| Castiglione Messer Raimondo | 6 | 7 | 1 | 5 | 4 | 1 | .. | .. | .. | 24 |
| Castilenti | 3 | 1 | .. | .. | 1 | .. | .. | .. | .. | 5 |
| Cermignano | .. | 2 | .. | 1 | .. | .. | .. | .. | .. | 3 |
| Civitella del Tronto | 8 | 6 | 2 | 6 | 1 | 2 | .. | .. | .. | 25 |
| Colledara | 6 | 6 | 3 | 3 | .. | .. | .. | .. | .. | 18 |
| Cortino | 8 | 1 | .. | 1 | .. | 1 | .. | .. | .. | 11 |
| Crognaleto | 2 | .. | 1 | .. | .. | .. | .. | .. | .. | 3 |
| Isola del Gran Sasso d'Italia | 43 | 8 | 2 | 1 | .. | .. | .. | .. | .. | 54 |
| Montefino | 2 | .. | .. | .. | 1 | .. | .. | .. | .. | 3 |
| Montorio al Vomano | 17 | 10 | .. | .. | .. | .. | .. | .. | .. | 27 |
| Penna Sant'Andrea | 6 | 1 | .. | .. | .. | 2 | .. | .. | .. | 9 |
| Rocca Santa Maria | .. | .. | .. | 1 | .. | .. | .. | .. | .. | 1 |
| Teramo | 83 | 41 | 3 | 11 | 8 | 3 | .. | .. | .. | 149 |
| Toricella Sicura | 1 | 1 | .. | .. | 1 | .. | .. | .. | .. | 3 |
| Tossicia | 1 | 3 | .. | 1 | 1 | .. | .. | .. | .. | 6 |
| Valle Castellana | 2 | 1 | 1 | .. | .. | .. | .. | .. | .. | 4 |

Tabella 29 - Consistenza degli allevamenti per ubicazione delle unità agricole, Ovini e caprini, dati ISTAT 2010

| Classe di capi | 1-2 | 3-9 | 10-19 | 20-49 | 50-99 | 100-199 | 200-299 | 300-499 | 500 e più | totale |
|-------------------------------|-----------|------------|------------|------------|------------|------------|------------|------------|-----------|-------------|
| Abruzzo | 99 | 811 | 849 | 732 | 284 | 201 | 106 | 124 | 96 | 3302 |
| Teramo Prov. | 62 | 366 | 269 | 182 | 66 | 40 | 19 | 40 | 24 | 1068 |
| Arsita | .. | 4 | 8 | 18 | 7 | 1 | 1 | 2 | .. | 41 |
| Atri | 2 | 17 | 19 | 11 | 3 | 2 | .. | 1 | 3 | 58 |
| Basciano | .. | 3 | 4 | 5 | 1 | .. | .. | .. | .. | 13 |
| Bisenti | .. | 14 | 16 | 8 | 2 | 3 | .. | .. | .. | 43 |
| Campoli | .. | 9 | 8 | 5 | 2 | 4 | 3 | 2 | 2 | 35 |
| Canzano | .. | 2 | 10 | 4 | .. | 3 | .. | .. | .. | 19 |
| Castel Castagna | .. | 5 | 3 | 1 | .. | .. | .. | .. | .. | 9 |
| Castelli | .. | 2 | 4 | 2 | 1 | .. | 1 | .. | .. | 10 |
| Castiglione Messer Raimondo | .. | 11 | 12 | 13 | 4 | 2 | .. | .. | .. | 42 |
| Castilenti | .. | 1 | 4 | 2 | 2 | .. | 2 | .. | 1 | 12 |
| Cermignano | 1 | 2 | 2 | 4 | .. | .. | .. | .. | .. | 9 |
| Civitella del Tronto | .. | 4 | 6 | 4 | .. | 2 | 1 | 1 | 1 | 19 |
| Colledara | .. | 5 | 8 | 3 | .. | 3 | 1 | 2 | .. | 22 |
| Cortino | .. | 2 | 2 | 5 | 2 | 1 | 2 | 5 | 2 | 21 |
| Crognaleto | .. | 1 | 2 | 5 | 5 | 4 | .. | 6 | 6 | 29 |
| Fano Adriano | .. | .. | .. | .. | .. | .. | .. | 2 | 1 | 3 |
| Isola del Gran Sasso d'Italia | .. | 16 | 10 | 2 | 1 | 1 | .. | .. | 1 | 31 |
| Montefino | 1 | .. | 2 | 3 | 2 | 1 | .. | .. | .. | 9 |
| Montorio al Vomano | .. | 13 | 19 | 7 | .. | 1 | .. | .. | .. | 40 |
| Penna Sant'Andrea | .. | 5 | 2 | 1 | 1 | .. | .. | 1 | .. | 10 |
| Pietracamela | .. | .. | .. | .. | 1 | .. | .. | .. | .. | 1 |
| Rocca Santa Maria | .. | .. | .. | 1 | 1 | 2 | .. | 1 | 2 | 7 |
| Teramo | 20 | 58 | 26 | 19 | 6 | 1 | 3 | 2 | .. | 135 |
| Toricella Sicura | .. | 4 | 10 | 13 | 2 | 2 | 1 | 1 | 1 | 34 |
| Tossicia | .. | 3 | 6 | 4 | .. | .. | .. | .. | 1 | 14 |
| Valle Castellana | .. | .. | .. | 2 | 6 | 1 | 3 | 6 | 2 | 20 |

Tabella 30 - Consistenza degli allevamenti per ubicazione delle unità agricole, avicoli, dati ISTAT 2010

| Classe di capi | 1-49 | 50-99 | 100-499 | 500-999 | 1000-4999 | 5000-9999 | 10000-24999 | 25000-49999 | 50000 e più | totale |
|-------------------------------|------------|------------|------------|----------|-----------|-----------|-------------|-------------|-------------|-------------|
| Abruzzo | 958 | 278 | 151 | 8 | 32 | 12 | 19 | 8 | 26 | 1492 |
| Teramo Prov. | 278 | 132 | 94 | 3 | 7 | 3 | 9 | 5 | 14 | 545 |
| Arsita | 1 | .. | .. | .. | .. | .. | .. | .. | .. | 1 |
| Atri | 20 | 6 | 2 | .. | 1 | .. | 1 | .. | 4 | 34 |
| Basciano | .. | .. | .. | .. | .. | .. | 2 | .. | 1 | 3 |
| Campoli | 11 | 5 | 9 | .. | .. | .. | .. | .. | .. | 25 |
| Canzano | 9 | 8 | 7 | .. | .. | .. | .. | .. | .. | 24 |
| Castel Castagna | 1 | .. | .. | .. | .. | .. | .. | .. | .. | 1 |
| Castelli | 1 | .. | .. | .. | .. | .. | .. | .. | .. | 1 |
| Castilenti | 2 | 1 | 1 | .. | .. | .. | 1 | .. | .. | 5 |
| Cermignano | 2 | .. | 2 | .. | .. | .. | .. | .. | .. | 4 |
| Civitella del Tronto | 2 | 1 | 1 | .. | .. | .. | .. | .. | .. | 4 |
| Cortino | 1 | .. | .. | .. | .. | .. | .. | .. | .. | 1 |
| Crognaleto | .. | .. | 1 | 1 | .. | .. | .. | .. | .. | 2 |
| Isola del Gran Sasso d'Italia | 1 | .. | .. | .. | .. | .. | .. | .. | .. | 1 |
| Montefino | .. | .. | .. | .. | 1 | .. | .. | .. | .. | 1 |
| Rocca Santa Maria | 1 | .. | .. | .. | .. | .. | .. | .. | .. | 1 |
| Teramo | 42 | 14 | 9 | .. | .. | .. | 1 | 2 | 1 | 69 |
| Torricella Sicura | 1 | .. | 1 | .. | .. | .. | .. | .. | .. | 2 |
| Tossicia | .. | 1 | .. | .. | .. | .. | .. | .. | .. | 1 |
| Valle Castellana | 1 | .. | 1 | .. | .. | .. | .. | .. | .. | 2 |

Tabella 31 - Consistenza degli allevamenti per ubicazione delle unità agricole, equini, struzzi, conigli, api e altro, dati ISTAT 2010

| Equini, struzzi, conigli, api e altri tipi di allevamento | totale |
|---|-------------|
| Abruzzo | 2442 |
| Teramo Prov. | 646 |
| Arsita | 8 |
| Atri | 28 |
| Basciano | 5 |
| Bisenti | 3 |
| Campoli | 23 |
| Canzano | 13 |
| Castel Castagna | 3 |
| Castelli | 13 |
| Castiglione Messer Raimondo | 8 |
| Castilenti | 3 |
| Cermignano | 4 |
| Civitella del Tronto | 12 |
| Colledara | 4 |
| Cortino | 12 |
| Crognaleto | 19 |
| Fano Adriano | 3 |
| Isola del Gran Sasso d'Italia | 12 |
| Montefino | 3 |
| Montorio al Vomano | 20 |
| Penna Sant'Andrea | 5 |
| Pietracamela | 2 |
| Rocca Santa Maria | 9 |
| Teramo | 83 |
| Torricella Sicura | 14 |
| Tossicia | 10 |
| Valle Castellana | 23 |

Per quanto riguarda le quote di reddito prodotte in agricoltura, olivicoltura e viticulture sono gli ambiti di riferimento, grazie alla presenza di diversi prodotti certificati.

| |
|---|
| PRODOTTI TIPICI DOP |
| DOP Salamini Italiani alla cacciatora |
| DOP Olio extra-v. ol. Pretuziano Colline Teramane |
| DOP Oliva Ascolana del Piceno |
| DOP Vitellone bianco dell'Appennino centrale |
| IGP Agnello del Centro Italia |
| LE ECCELLENZE LOCALI |
| Montepulciano d'Abruzzo Colline Teramane Docg - (Abruzzo) (DOCG) |
| Trebbiano d'Abruzzo DOC |
| Abruzzo DOC |
| Cerasuolo DOC |
| Colli Aprutini IGT |
| Grappa di Montepulciano d'Abruzzo - (Abruzzo) (Grappa da Vino DOCG-DOC-IGT) |
| Grappa di Trebbiano d'Abruzzo - (Abruzzo) (Grappa da Vino DOCG-DOC-IGT) |
| Carni (e frattaglie) fresche e loro preparazione |
| Arrosticini |
| Lonza |
| Nnuje teramane |
| Porchetta Abruzzese |
| Salsiccia di fegato |
| Salsiccia di maiale sott'olio o sotto strutto |
| Tacchino alla Canzanese |
| Ventricina Teramana |
| Condimenti |
| Conserve di pomodoro (polpa e pezzetti di pomodoro) |
| Formaggi |
| Cacio di vacca bianca (Caciotta di vacca) |
| Caciocavallo abruzzese |
| Caprino abruzzese |
| Giuncata vaccina abruzzese o sprisciocca |
| Pecorino d'Abruzzo |
| Pecorino di Atri |
| Pecorino di Farindola |
| Ricotta stagionata di pecora (ricotta salata abruzzese) |
| Scamorza abruzzese |
| Paste fresche e prodotti di panetteria, biscotteria, pasticceria e confetteria |
| Maccheroni alla molinara o alla mugnaia |
| Maccheroni con le cepe |
| Pane di solina |
| Pizza di pasqua |
| Pizza di ricotta |
| Pizza dolce tradizionale |

| |
|---|
| Pizza rustica dolce Pizza rustica salata Pizza scime Scrippelle Torcinelli |
| Prodotti della gastronomia |
| "Pallotte cac' e 'ove" Tajjarill' fasciule e coteche |
| Miele |
| Miele d'Abruzzo millefiori, sulla, lupinella, girasole, santoreggia, acacia |
| Prodotti vegetali allo stato naturale o trasformati |
| Marmellata d'uva (scrucchiata o sclucchiata) Marrone di Valle Castellana Mosto cotto Olive "Intosso" Pomodoro a pera Solina Tartufo d'Abruzzo |
| Piatti tipici |
| Pallotte cac' e 'ove Tajjarill' fasciule e coteche Sagne a pezze e cicerchie Trippa teramana Fracchiata Pecora alla callara (alla cottora) Coatto (lu cuatte) Mazzarelle alla teramana |

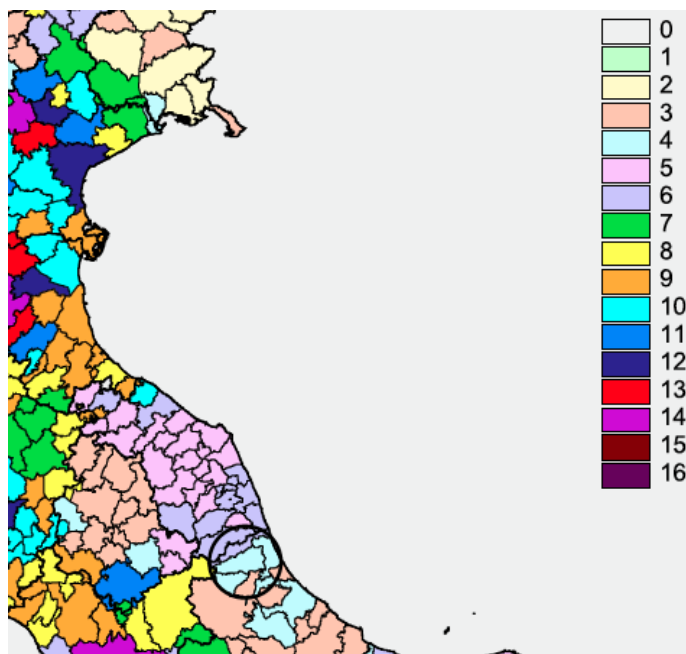


Figura 21 - Numero prodotti DOP e IGP per area di riferimento

| |
|--|
| Presidi slow food |
| Grano solina dell'Appennino abruzzese |
| Patata turchesa |
| Pecorino di Farindola |
| Uva montonico |
| Bevande analcoliche, distillati e liquori |
| Centerbe |
| Liquore alla genziana |
| Liquore allo zafferano |
| Ratafia o Ratafia |
| Vino Cotto |

Al di là delle produzioni agricole, il territorio del GAL offre anche pregiati frutti selvatici come il tartufo nero e i funghi porcini.

RICOGNIZIONI
AGRICOLTURA DI QUALITA' E FILIERE
ENOGASTRONOMICHE DI ECCELLENZA



- TERRITORI DELLE PRODUZIONI AGRICOLE AD ALTA RESIDUITIVITA'
- VITIVINCOLTURA
 - OLIVICOLTURA
 - ORTIFRUTTICOLTURA

- PRODUZIONE AGROALIMENTARI INTENSIVE AD ALTA RESIDUITIVITA'
- ALLEVAMENTI AVICOLI
 - ALLEVAMENTI OVINI
 - ITTICOLTURA SPECIALIZZATA

- TIPICITA' AGROALIMENTARI E PRODOTTI GASTRONOMICI DI QUALITA'
- SALUMI E INGACCATI
 - FORMAGGI E PRODOTTI CASEARI
 - LIGURIZIA
 - ZAFFERANO D.O.P.

- COMUNI DEL CIRCUITO "TRES TIPICA"
- CITTA' DELLE CASTAGNE
 - CITTA' DEL TARTUFO
 - CITTA' DELLA CILEGIA
 - CITTA' DELLA LENTICCHIA
 - CITTA' DEL MIELE

- DISTRETTO DELLA PASTA
- PRINCIPALI BRAND DI TRASFORMAZIONE DELLA FILIERA AGROALIMENTARE

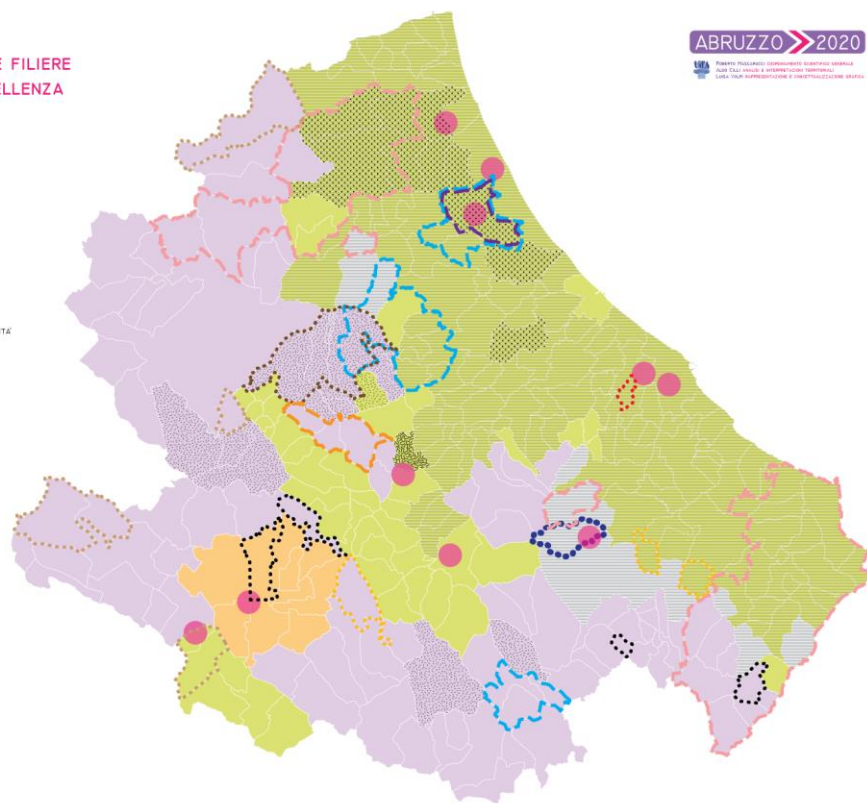


Figura 22 - Gruppo di lavoro Abruzzo 2020, <http://www.abruzzo2020.it/>

Tabella 32 - Forma di conduzione delle aziende agricole, dati ISTAT 2010

| Forma di conduzione | conduzione diretta del coltivatore | conduzione con salariati | altra forma di conduzione | totale |
|-------------------------------|------------------------------------|--------------------------|---------------------------|--------------|
| Abruzzo | 66059 | 474 | 304 | 66837 |
| Teramo Prov. | 14953 | 128 | 61 | 15142 |
| Arsita | 102 | 4 | 2 | 108 |
| Atri | 824 | 10 | 2 | 836 |
| Basciano | 237 | 1 | 1 | 239 |
| Bisenti | 330 | 1 | 1 | 332 |
| Campoli | 716 | .. | 3 | 719 |
| Canzano | 209 | 4 | .. | 213 |
| Castel Castagna | 71 | .. | 1 | 72 |
| Castelli | 89 | .. | 1 | 90 |
| Castiglione Messer Raimondo | 307 | .. | 2 | 309 |
| Castilenti | 203 | .. | .. | 203 |
| Cermignano | 282 | .. | .. | 282 |
| Civitella del Tronto | 516 | 5 | 5 | 526 |
| Colledara | 192 | .. | 1 | 193 |
| Cortino | 92 | .. | 3 | 95 |
| Crognaleto | 74 | 1 | 1 | 76 |
| Fano Adriano | 8 | .. | 1 | 9 |
| Isola del Gran Sasso d'Italia | 237 | 1 | 6 | 244 |
| Montefino | 166 | 1 | .. | 167 |
| Montorio al Vomano | 552 | 1 | 1 | 554 |
| Penna Sant'Andrea | 136 | 1 | 1 | 138 |
| Pietracamela | 6 | .. | 3 | 9 |
| Rocca Santa Maria | 40 | 2 | 2 | 44 |
| Teramo | 1541 | 6 | 2 | 1549 |
| Torricella Sicura | 268 | 1 | 1 | 270 |
| Tossicia | 195 | 1 | 1 | 197 |
| Valle Castellana | 81 | 1 | 3 | 85 |

Tabella 33 - Attività remunerative connesse alle aziende, dati ISTAT 2010

| | agriturismo | attività ricreative e sociali | fattorie didattiche | artigianato | prima lavorazione dei prodotti agricoli | trasformazione di prodotti vegetali | trasformazione di prodotti animali | produzione di energia rinnovabile | lavorazione del legno (taglio, ecc) | acquacoltura | lavoro per conto terzi utilizzando mezzi di | lavoro per conto terzi utilizzando mezzi di | servizi per l'allevamento | sistemazione di parchi e giardini | silvicoltura | produzione di mangimi completi e complementari | altre attività remunerative connesse all'azienda | tutte le voci |
|-------------------------------|-------------|-------------------------------|---------------------|-------------|---|-------------------------------------|------------------------------------|-----------------------------------|-------------------------------------|--------------|---|---|---------------------------|-----------------------------------|--------------|--|--|---------------|
| Abruzzo | 540 | 65 | 60 | 7 | 157 | 356 | 356 | 30 | 27 | 3 | 423 | 19 | 21 | 36 | 65 | 61 | 82 | 1887 |
| Teramo Prov. | 183 | 20 | 15 | 1 | 14 | 51 | 84 | 17 | 1 | .. | 125 | 8 | 4 | 6 | 21 | 2 | 22 | 468 |
| Arsita | 6 | .. | .. | .. | 1 | .. | 2 | .. | .. | .. | 1 | .. | .. | .. | .. | .. | .. | 8 |
| Atri | 20 | 3 | 2 | .. | .. | 5 | 4 | 3 | .. | .. | 12 | .. | .. | .. | .. | .. | .. | 39 |
| Basciano | 4 | .. | .. | .. | .. | 2 | 3 | .. | .. | .. | .. | .. | .. | .. | .. | .. | .. | 6 |
| Bisenti | 13 | .. | .. | .. | .. | 4 | 1 | .. | .. | .. | 2 | 1 | .. | .. | .. | .. | .. | 19 |
| Campoli | 2 | .. | .. | .. | 3 | .. | 6 | .. | .. | .. | 7 | .. | .. | .. | 1 | .. | 2 | 18 |
| Canzano | 3 | .. | .. | .. | 1 | 1 | 3 | .. | .. | .. | 4 | .. | .. | .. | .. | .. | .. | 9 |
| Castel Castagna | 3 | 1 | .. | .. | .. | 1 | .. | .. | .. | .. | .. | .. | .. | .. | .. | .. | .. | 4 |
| Castelli | 3 | 1 | 1 | .. | .. | .. | 1 | .. | .. | .. | .. | .. | .. | .. | .. | .. | .. | 5 |
| Castiglione Messer Raimondo | 5 | .. | .. | .. | .. | 1 | 3 | .. | .. | .. | 6 | .. | .. | .. | .. | .. | .. | 12 |
| Castilenti | 3 | .. | .. | .. | 1 | .. | 4 | .. | .. | .. | 1 | .. | .. | .. | .. | .. | .. | 8 |
| Cermignano | 3 | 1 | 1 | .. | 1 | 2 | 1 | 1 | .. | .. | 2 | .. | .. | .. | .. | .. | .. | 5 |
| Civitella del Tronto | 6 | 1 | .. | .. | .. | 2 | 1 | .. | .. | .. | 5 | .. | .. | .. | 1 | .. | 2 | 14 |
| Colledara | 7 | .. | .. | .. | .. | 1 | 2 | .. | .. | .. | 3 | .. | .. | .. | .. | .. | .. | 12 |
| Cortino | 1 | .. | .. | .. | .. | .. | 1 | .. | .. | .. | 1 | .. | .. | .. | .. | .. | .. | 3 |
| Fano Adriano | 2 | .. | .. | .. | .. | .. | 1 | .. | .. | .. | .. | .. | .. | .. | .. | .. | .. | 2 |
| Isola del Gran Sasso d'Italia | 10 | .. | .. | .. | .. | 1 | 4 | 1 | .. | .. | 3 | .. | .. | 1 | 2 | .. | .. | 14 |
| Montefino | 1 | .. | .. | .. | .. | .. | .. | .. | .. | .. | 1 | .. | .. | .. | .. | .. | .. | 2 |
| Montorio al Vomano | 3 | .. | .. | .. | .. | .. | 1 | .. | .. | .. | 3 | .. | .. | .. | .. | .. | 1 | 8 |
| Penna Sant'Andrea | 2 | .. | .. | .. | .. | .. | 2 | .. | .. | .. | .. | .. | .. | .. | .. | .. | .. | 4 |
| Rocca Santa Maria | .. | .. | .. | .. | .. | .. | .. | .. | .. | .. | .. | .. | .. | .. | 1 | .. | 1 | 2 |
| Teramo | 15 | 3 | 2 | .. | 1 | 3 | 23 | .. | .. | .. | 8 | 2 | 1 | .. | .. | .. | 1 | 49 |
| Toricella Sicura | 1 | .. | .. | .. | .. | .. | .. | .. | .. | .. | 1 | .. | .. | .. | 7 | .. | 6 | 15 |
| Tossicia | 2 | 2 | .. | .. | .. | 1 | .. | .. | .. | .. | 2 | .. | .. | 2 | .. | .. | .. | 6 |
| Valle Castellana | .. | .. | .. | .. | .. | .. | .. | .. | 1 | .. | 1 | .. | .. | .. | .. | .. | .. | .. |

Tabella 34 - Numero di aziende biologiche per classe di superficie utilizzata, dati ISTAT 2010

| | 0,01 - 0,99 ettari | 1-1,99 ettari | 2-2,99 ettari | 3-4,99 ettari | 5-9,99 ettari | 10- 19,99 ettari | 20- 29,99 ettari | 30- 49,99 ettari | 50- 99,99 ettari | 100 ettari e più | totale |
|-------------------------------------|--------------------------|------------------|------------------|------------------|------------------|------------------------|------------------------|------------------------|------------------------|------------------------|------------|
| Abruzzo | 1 | 2 | 2 | 19 | 42 | 59 | 24 | 23 | 22 | 35 | 229 |
| Teramo Prov. | .. | .. | .. | 12 | 26 | 42 | 15 | 15 | 13 | 6 | 129 |
| Arsita | .. | .. | .. | .. | 1 | 2 | .. | .. | .. | .. | 3 |
| Atri | .. | .. | .. | .. | .. | 4 | 1 | 2 | 1 | 1 | 9 |
| Basciano | .. | .. | .. | 1 | .. | .. | .. | .. | .. | .. | 1 |
| Bisenti | .. | .. | .. | .. | .. | 1 | .. | .. | .. | .. | 1 |
| Campoli | .. | .. | .. | .. | 2 | 1 | 1 | 3 | 1 | 1 | 9 |
| Canzano | .. | .. | .. | 2 | .. | 1 | .. | .. | .. | .. | 3 |
| Castel Castagna | .. | .. | .. | .. | .. | 2 | .. | .. | 1 | .. | 3 |
| Castelli | .. | .. | .. | .. | .. | 4 | .. | .. | 1 | .. | 5 |
| Castiglione Messer Raimondo | .. | .. | .. | .. | .. | 1 | .. | .. | .. | .. | 1 |
| Cermignano | .. | .. | .. | 1 | .. | .. | .. | .. | .. | .. | 1 |
| Civitella del Tronto | .. | .. | .. | .. | .. | 2 | 1 | 1 | 1 | .. | 5 |
| Colledara | .. | .. | .. | 1 | 1 | .. | .. | .. | .. | .. | 2 |
| Cortino | .. | .. | .. | .. | .. | .. | .. | .. | .. | 1 | 1 |
| Crognaleto | .. | .. | .. | .. | 2 | .. | .. | .. | 1 | .. | 3 |
| Isola del Gran Sasso d'Italia | .. | .. | .. | .. | 1 | 1 | 1 | 1 | 1 | .. | 5 |
| Montefino | .. | .. | .. | .. | .. | .. | 1 | .. | .. | .. | 1 |
| Montorio al Vomano | .. | .. | .. | 2 | 3 | 1 | 1 | .. | .. | .. | 7 |
| Penna Sant'Andrea | .. | .. | .. | 1 | 1 | 2 | .. | .. | .. | .. | 4 |
| Rocca Santa Maria | .. | .. | .. | .. | .. | .. | .. | 2 | .. | .. | 2 |
| Teramo | .. | .. | .. | 1 | 1 | 3 | 3 | 2 | 2 | 1 | 13 |
| Torricella Sicura | .. | .. | .. | .. | 1 | 4 | 2 | .. | 1 | 1 | 9 |
| Tossicia | .. | .. | .. | .. | 2 | 2 | 1 | .. | .. | .. | 5 |
| Valle Castellana | .. | .. | .. | .. | .. | .. | .. | .. | .. | 1 | 1 |

Il turismo

Nel corso del 2014, l'Istat rileva che sono state 1.708.182 le presenze turistiche negli esercizi alberghieri della provincia di Teramo, più del 40% del totale regionale. I turisti italiani hanno rappresentato la stragrande maggioranza con l'85% circa del totale. Gli arrivi sono stati in provincia 326.135, pari a circa il 25% del dato complessivo regionale. Relativamente agli esercizi complementari, il dato relativo alle presenze, denota come la provincia teramana, grazie alla vasta offerta balneare sia largamente la più gettonata della regione. Con 1.665.549 presenze infatti, il territorio teramano supera il 70% del risultato regionale. Anche la voce degli arrivi (179.808; 59%) mostra una netta preponderanza rispetto alle altre province abruzzesi. La quota dei turisti stranieri negli esercizi complementari del teramano raggiunge il 17% del totale provinciale. Il dato complessivo, tra esercizi alberghieri ed esercizi complementari, mostra, secondo l'ISTAT, 3.373.731 presenze e 505.943 arrivi in provincia, dati questi in calo rispetto a quelli del 2013 ma che vanno in parte addebitati al disastroso andamento meteorologico. L'incidenza sul totale regionale sale dal 34% al 36% negli arrivi e dal 54% al 57% nelle presenze. Nel complesso possiamo notare, nel raffronto tra il 2014 e il 2013, un calo generalizzato delle presenze alberghiere (-11,7% stranieri; -9,8% italiani) e un aumento che conferma il trend degli anni precedenti per quanto attiene alle tipologie ricettive complementari, da parte dei turisti italiani (+2,1%) e un leggero calo degli stranieri (-1,8%). Per quanto riguarda gli arrivi, a fronte di una perdita secca intorno al 5%, relativamente agli esercizi alberghieri, le strutture complementari crescono in totale di oltre il 10%. Il dato complessivo di tutte le strutture ricettive segna in totale un -4,7% tra italiani e stranieri. Nel computo dei viaggiatori stranieri la provincia di Teramo, secondo i dati pubblicati dall'Ufficio Cambi della Banca d'Italia, ha ricevuto nel 2015, 61.000 visite, ben tredicimila in più rispetto al 2014 e che ci riporta ai risultati del 2012. Di questo incremento di viaggiatori stranieri ha beneficiato la relativa spesa che è passata dai 33 milioni di euro del 2014 ai 52 milioni del 2015. I pernottamenti dei viaggiatori stranieri sono stati 639, contro i 609 del 2014. Anche i viaggiatori italiani che hanno visitato la provincia di Teramo nel 2014 sono cresciuti, secondo l'Istat, dal 2014 al 2015, di ben 20.000 unità. I pernottamenti dei viaggiatori teramani all'estero sono stati nel 2015 1.283, superiori ai 1.001 del 2014 e dato questo più consistente degli ultimi 5 anni. Uno dei principali punti deboli del modello turistico provinciale resta la preponderante stagionalità estiva delle attività. E' risaputo infatti che i flussi turistici si concentrano principalmente nei mesi estivi con una quasi completa inattività nei restanti mesi. Date le potenzialità turistiche della provincia, con la possibilità di sfruttare segmenti turistici diversificati (ambientale/parchi, agriturismo, enoturismo, montano invernale ed estivo, religioso, sportivo, ecc.), confinare l'attività turistica solo in due/tre mesi estivi costituisce un notevole vincolo sia per l'efficienza e l'efficacia delle strutture ricettive alberghiere che per la capacità di proporre solo parzialmente un prodotto turistico completo e di grande potenzialità.

RICOGNIZIONI
CARATTERIZZAZIONE DEL SISTEMA TURISTICO RICETTIVO

- CAPACITA' DELLA RICETTIVITA' AGRITURISTICA**
- COMUNI CON NUMERO DI POSTI LETTO SUPERIORE A 3,5/1000AB
 - COMUNI CON NUMERO DI POSTI LETTO INFERIORE A 3,5/1000AB
 - COMUNI SENZA AGRITURISMI

- GRADO DI TURISTICITA' DEI COMUNI ABRUZZESI***
- ELEVATO (DA 30 A 100 SU 1000AB)
 - MEDIO/ALTO (DA 22 A 30 SU 1000AB)
 - MEDIO/BASSO (DA 10 A 22 SU 1000AB)

- BACINI TURISTICI SPECIALIZZATI**
- TURISMO INVERNALE SCISTICO
 - TURISMO ESTIVO BALNEARE
 - TURISMO TERMIALE

*IL GRADO DI TURISTICITA' E' RIFERITO A:
- RICETTIVITA' ALBERGHIERA ED EXTRA ALBERGHIERA (NUM. POSTI LETTO);
- PRESENZE TURISTICHE NELLE STRUTTURE RICETTIVE;
- NUMERO DI SECONDE CASE (DATI INELI/ISTAT);
- NUMERO DI ESERCIZI DI SERVIZIO AL TURISMO (BAR, RISTORANTI)

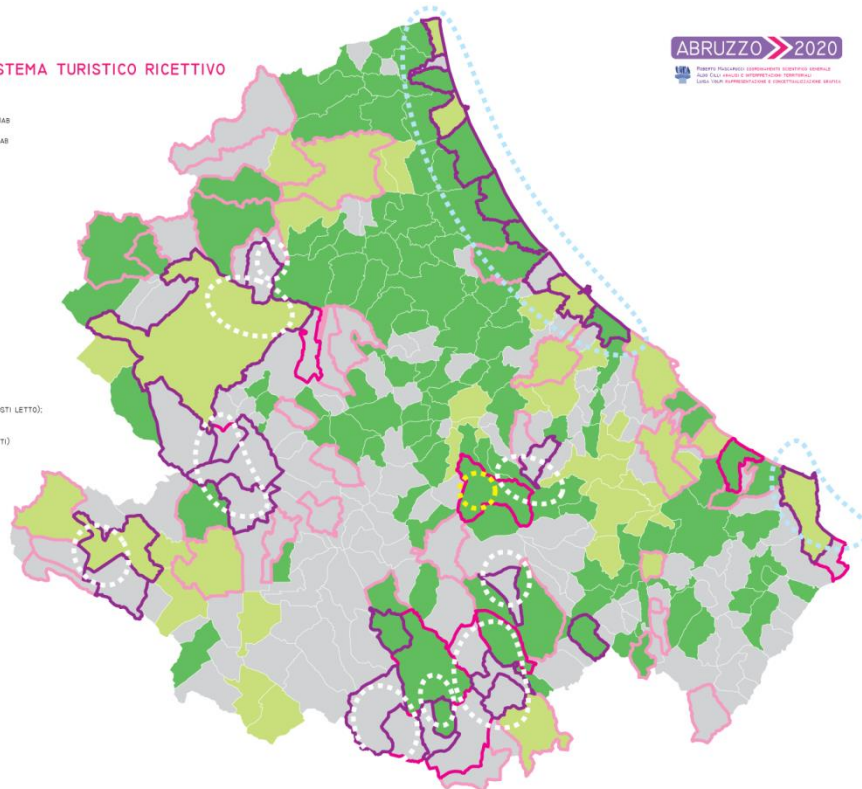


Figura 23 - Gruppo di lavoro Abruzzop 2020, <http://www.abruzzo2020.it>

RICOGNIZIONI
ATTRATTIVITA' DEL TERRITORIO

- SISTEMA DEGLI HUB PRINCIPALI A SERVIZIO DEI FLUSSI TURISTICI**
- AEROPORTO INTERNAZIONALE D'ABRUZZO (PESCARA)
 - STRUTTURE PORTUALI CON COLLEGAMENTI MARITTIMI STAGIONALI
 - STAZIONI FERROVIARIE PRINCIPALI
 - STAZIONI GOLD (GF)
 - STAZIONI SILVER (SF)
 - STAZIONI BRONZE (BF)

- VALORI AMBIENTALI E METE DELL'ABRUZZO "REGIONE VERDE D'EUROPA"**
- SISTEMA DELLE AREE PROTETTE
 - CENTRI DI VISITA PER LA FRUIZIONE DELLE RISORSE NATURALISTICHE
 - PISTE O PERCORSI CICLOPEDONALI IN SEDE PROPRIA
 - TRACCIATO DEL SENTIERO ESCURSIONISTICO ITALIA DEL C.A.I.

- METE ATTRATTIVE DELLA RIGORSA MARE**
- COMUNI INSIGNITI DELLA BANDIERA BLU NEL 2013
 - PORTI TURISTICI ATTREZZATI

- PRINCIPALI METE E/O COMPRESORI DEL TURISMO MONTANO O CLIMATICO**
- METE DEL TURISMO MONTANO ESTIVO E/O COSIDDETTE STAZIONI CLIMATICHE
 - METE O COMPRESORI PRINCIPALI DEL TURISMO MONTANO INVERNALE (RIGORSA NEVE)

- METE ATTRATTIVE PER IL PATRIMONIO STORICO CULTURALE IDENTITARIO**
- CENTRI DOTATI DI BENE STORICO/CULTURALI/ARTISTICO/ARCHITETTONICI
 - EMERGENZE ISOLATE DI INTERESSE STORICO/ARCHITETTONICO
 - CENTRI RICOMPRESI NEL CLUB BORGHI PIU' BELLI D'ITALIA
 - COMUNI BANDIERA ABRANONCE TOURING (ULTIMI 5 ANNI)

- METE E ATTRATTORI DELL'ECO-TURISMO RURALE E DEL TURISMO AGRO-FOOD BASED**
- CENTRI URBANI INSIGNITI DELLA BANDIERA VERDE DELL'AGRICOLTURA C.I.A. (ULTIMI 5 ANNI)
 - CENTRI URBANI RICOMPRESI NEL CLUB CITTA' DEL VINO
 - CENTRI URBANI RICOMPRESI NEL CLUB CITTA' DELL'OLIO

- METE E ATTRATTORI PRINCIPALI DEL TURISMO RELIGIOSO, CONGRESSUALE, DEL WELLNESS E DELLO SHOPPING**
- METE PRINCIPALI DEL TURISMO RELIGIOSO
 - METE E/O STRUTTURE ATTREZZATE PER IL TURISMO CONGRESSUALE E D'AFFARI
 - ATTRATTORI DEL TURISMO DELLO SHOPPING DI MASSA IN VIA DI CONSOLIDAMENTO
 - METE PRINCIPALI DEL TURISMO TERMIALE E DEL WELLNESS (SPA)

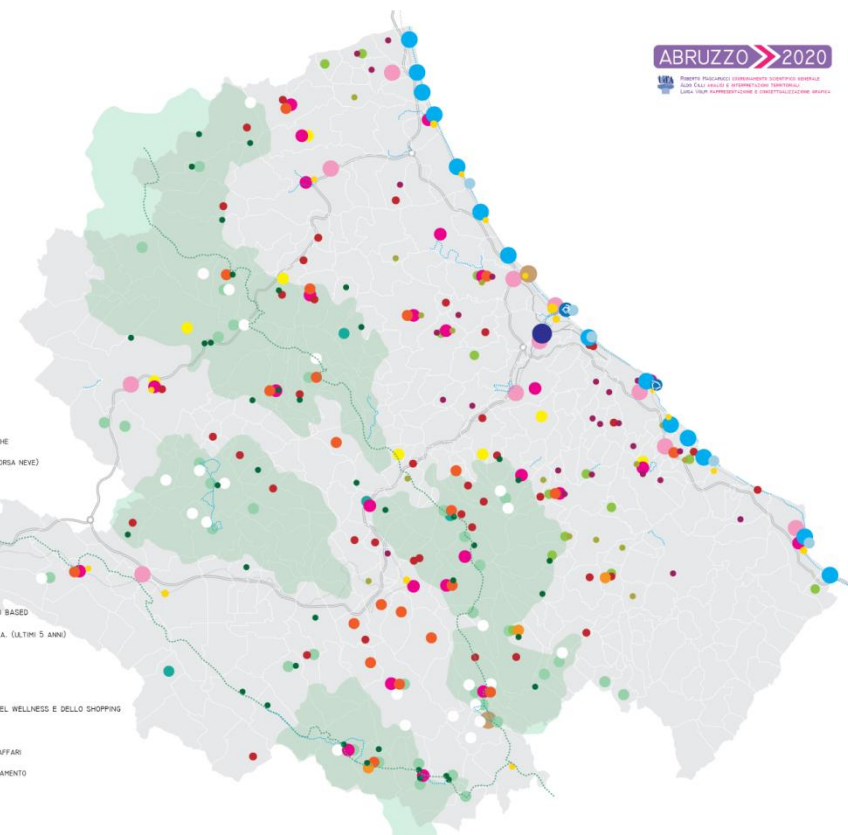


Figura 24 - - Gruppo di lavoro Abruzzop 2020, <http://www.abruzzo2020.it>

Tabella 35 – Posti letto per tipologia, Dati ISTAT Censimento 2011

| Tipologia di esercizio | totale esercizi ricettivi | esercizi alberghieri | alberghi di 5 stelle e 5 stelle lusso | alberghi di 4 stelle | alberghi di 3 stelle | alberghi di 2 stelle | alberghi di 1 stella | residenze turistico alberghiere | esercizi extra-alberghieri | campeggi e villaggi turistici | alloggi in affitto gestiti in forma imprenditoriale | agriturismi | ostelli per la gioventù | case per ferie | rifugi di montagna | altri esercizi ricettivi n.a.c. | bed and breakfast |
|-----------------------------|---|-----------------------------|---------------------------------------|----------------------|----------------------|----------------------|----------------------|---------------------------------|--|-------------------------------|---|-------------|-------------------------|----------------|--------------------|---------------------------------|-------------------|
| Ateco 2007 | alberghi e strutture simili, alloggi per vacanze e altre strutture per brevi soggiorni, aree di campeggio e aree attrezzate per camper e roulotte | alberghi e strutture simili | | | | | | | alloggi per vacanze e altre strutture per brevi soggiorni, aree di campeggio e aree attrezzate per camper e roulotte | | | | | | | | |
| Abruzzo | 110628 | 50046 | 774 | 11396 | 28345 | 3703 | 2230 | 3598 | 60582 | 42360 | 6522 | 4228 | 702 | 340 | 206 | | 6224 |
| Teramo Prov. | 51533 | 20505 | 282 | 4172 | 11118 | 1450 | 1279 | 2204 | 31028 | 25535 | 2560 | 1476 | 120 | 182 | | | 1155 |
| Arsita | 79 | | | | | | | | 79 | | 10 | 69 | | | | | |
| Atri | 298 | 102 | | | 102 | | | | 196 | | 20 | 77 | | | | | 99 |
| Basciano | 20 | | | | | | | | 20 | | | 8 | | | | | 12 |
| Bisenti | 30 | | | | | | | | 30 | | | 26 | | | | | 4 |
| Campoli | 73 | | | | | | | | 73 | | 23 | 36 | | | | | 14 |
| Canzano | 20 | | | | | | | | 20 | | | | | | | | 20 |
| Castel Castagna | 39 | | | | | | | | 39 | | | 31 | | | | | 8 |
| Castelli | 59 | 20 | | | 20 | | | | 39 | | 5 | 28 | | | | | 6 |
| Castiglione Messer Raimondo | 20 | | | | | | | | 20 | | | 20 | | | | | |
| Castilenti | 72 | | | | | | | | 72 | | 8 | 58 | | | | | 6 |
| Cermignano | 14 | | | | | | | | 14 | | 6 | 8 | | | | | |

| Tipologia di esercizio | totale esercizi ricettivi | esercizi alberghieri | alberghi di 5 stelle e 5 stelle lusso | alberghi di 4 stelle | alberghi di 3 stelle | alberghi di 2 stelle | alberghi di 1 stella | residenze turistico alberghiere | esercizi extra-alberghieri | campeggi e villaggi turistici | alloggi in affitto gestiti in forma imprenditoriale | agriturismi | ostelli per la gioventù | case per ferie | rifugi di montagna | altri esercizi ricettivi n.a.c. | bed and breakfast |
|-------------------------------|---------------------------|----------------------|---------------------------------------|----------------------|----------------------|----------------------|----------------------|---------------------------------|----------------------------|-------------------------------|---|-------------|-------------------------|----------------|--------------------|---------------------------------|-------------------|
| Civitella del Tronto | 255 | 165 | | 79 | | 47 | 39 | | 90 | | 34 | 36 | | | | | 20 |
| Colledara | 97 | 24 | | | 24 | | | | 73 | | 28 | 37 | | | | | 8 |
| Cortino | 35 | | | | | | | | 35 | | | 30 | | | | | 5 |
| Crognaleto | 55 | 22 | | | 22 | | | | 33 | | 18 | 8 | | | | | 7 |
| Fano Adriano | 18 | | | | | | | | 18 | | 8 | | | | | | 10 |
| Isola del Gran Sasso d'Italia | 516 | 143 | | | | 25 | 94 | 24 | 373 | | 54 | 100 | 30 | 141 | | | 48 |
| Montefino | 65 | | | | | | | | 65 | | 12 | 36 | | | | | 17 |
| Montorio al Vomano | 137 | 113 | | | 67 | 46 | | | 24 | | | 6 | | | | | 18 |
| Penna Sant'Andrea | 92 | 66 | | | | 41 | 25 | | 26 | | | 16 | | | | | 10 |
| Pietracamela | 569 | 541 | | 170 | 332 | 15 | | 24 | 28 | | | | | | | | 28 |
| Rocca Santa Maria | 273 | 11 | | | | 11 | | | 262 | 245 | 17 | | | | | | |
| Teramo | 878 | 689 | | 105 | 557 | | 27 | | 189 | | 65 | 49 | | | | | 75 |
| Torricella Sicura | 90 | | | | | | | | 90 | | | 56 | 25 | | | | 9 |
| Tossicia | 31 | | | | | | | | 31 | | | 31 | | | | | |
| Valle Castellana | 41 | 41 | | | 41 | | | | | | | | | | | | |

Tabella 36 - Capacità degli esercizi ricettivi, Elaborazione GAL Terre d'Abruzzo su dati ISTAT

| Ateco 2007 | alberghi e strutture simili, alloggi per vacanze e altre strutture per brevi soggiorni, aree di campeggio e aree attrezzate per camper e roulotte | | | | | | | |
|-------------------------------|---|---------------|--------------|--------------|--------------------|---------------|--------------|--------------|
| Correzione | dati grezzi | | | | | | | |
| Selezione periodo | 2015 | | | | 2016 | | | |
| Tipologia di esercizio | totale esercizi ricettivi | | | | | | | |
| Indicatori | numero di esercizi | posti letto | camere | bagni | numero di esercizi | posti letto | camere | bagni |
| Territorio | | | | | | | | |
| Arsita | 10 | 79 | .. | .. | 10 | 79 | .. | .. |
| Atri | 22 | 292 | 51 | 51 | 23 | 298 | 51 | 51 |
| Basciano | 3 | 20 | .. | .. | 3 | 20 | .. | .. |
| Bisenti | 6 | 30 | .. | .. | 6 | 30 | .. | .. |
| Campoli | 6 | 63 | .. | .. | 7 | 73 | .. | .. |
| Canzano | 2 | 20 | .. | .. | 2 | 20 | .. | .. |
| Castel Castagna | 4 | 31 | .. | .. | 5 | 39 | .. | .. |
| Castelli | 7 | 59 | 12 | 12 | 7 | 59 | 12 | 12 |
| Castiglione Messer Raimondo | 3 | 20 | .. | .. | 3 | 20 | .. | .. |
| Castilenti | 6 | 44 | .. | .. | 8 | 72 | .. | .. |
| Cermignano | 2 | 14 | .. | .. | 2 | 14 | .. | .. |
| Civitella del Tronto | 12 | 276 | 73 | 73 | 11 | 255 | 73 | 73 |
| Colledara | 11 | 93 | 9 | 9 | 11 | 97 | 9 | 13 |
| Cortino | 4 | 39 | .. | .. | 4 | 35 | .. | .. |
| Crognaleto | 5 | 55 | 12 | 8 | 5 | 55 | 12 | 8 |
| Fano Adriano | 3 | 18 | .. | .. | 3 | 18 | .. | .. |
| Isola del Gran Sasso d'Italia | 38 | 553 | 90 | 82 | 35 | 516 | 79 | 71 |
| Montefino | 4 | 55 | .. | .. | 5 | 65 | .. | .. |
| Montorio al Vomano | 6 | 137 | 52 | 52 | 6 | 137 | 52 | 52 |
| Penna Sant'Andrea | 3 | 73 | 40 | 40 | 6 | 92 | 40 | 40 |
| Rocca Santa Maria | 2 | 256 | 7 | 7 | 4 | 273 | 7 | 7 |
| Teramo | 34 | 879 | 316 | 305 | 33 | 878 | 316 | 305 |
| Torricella Sicura | 8 | 65 | .. | .. | 9 | 90 | .. | .. |
| Tossicia | 5 | 31 | .. | .. | 5 | 31 | .. | .. |
| Valle Castellana | 3 | 100 | 22 | 22 | 1 | 41 | 22 | 22 |
| Area GAL | 221 | 3916 | 959 | 930 | 226 | 3876 | 920 | 895 |
| Teramo Prov. | 740 | 51809 | 10255 | 10253 | 758 | 51533 | 10205 | 10177 |
| Abruzzo | 2733 | 113097 | 25446 | 25190 | 2713 | 110628 | 24670 | 24417 |

Tabella 37 - Movimento dei clienti (arrivi e presenze) negli esercizi ricettivi per tipologia ricettiva, residenza dei clienti e circoscrizione turistica di destinazione - Anno 2011-2015, Elaborazione GAL Terre d'Abruzzo su dati ISTAT

| | CIRCOSCRIZIONE TURISTICA | ESERCIZI ALBERGHIERI | | | | ESERCIZI EXTRA-ALBERGHIERI | | | | ESERCIZI RICETTIVI | | | |
|-------------------|-----------------------------|----------------------|-----------|---------------|----------|----------------------------|-----------|---------------|----------|--------------------|-----------|---------------|-----------|
| | | Residenti | | Non Residenti | | Residenti | | Non Residenti | | Residenti | | Non Residenti | |
| | | Arrivi | Presenze | Arrivi | Presenze | Arrivi | Presenze | Arrivi | Presenze | Arrivi | Presenze | Arrivi | Presenze |
| 2015 | Abruzzo | 1.067.911 | 3.526.375 | 123.487 | 485.214 | 250.767 | 1.736.157 | 47.778 | 329.051 | 1.318.678 | 5.262.532 | 171.265 | 814.265 |
| 2015 | Provincia di Teramo | 330.641 | 1.577.462 | 42.040 | 244.166 | 143.015 | 1.315.095 | 32.306 | 269.009 | 473.656 | 2.892.557 | 74.346 | 513.175 |
| 2015 | Area GAL e comuni limitrofi | 84.172 | 295.208 | 9.577 | 49.986 | 27.825 | 223.104 | 10.412 | 82.629 | 111.997 | 518.312 | 19.989 | 132.615 |
| 2014 | Abruzzo | 983.712 | 3.473.019 | 127.714 | 524.897 | 253.552 | 1.939.367 | 46.457 | 345.391 | 1.237.264 | 5.412.386 | 174.171 | 870.288 |
| 2014 | Provincia di Teramo | 286.125 | 1.460.756 | 40.010 | 247.426 | 147.087 | 1.387.939 | 32.721 | 277.610 | 433.212 | 2.848.695 | 72.731 | 525.036 |
| 2014 | Area GAL e comuni limitrofi | 78.985 | 302.810 | 9.809 | 53.545 | 34.426 | 276.836 | 10.901 | 91.001 | 113.411 | 579.646 | 20.710 | 144.546 |
| 2013 | Abruzzo | 1.067.798 | 3.964.853 | 141.375 | 608.635 | 254.756 | 1.993.193 | 47.283 | 371.558 | 1.322.554 | 5.958.046 | 188.658 | 980.193 |
| 2013 | Provincia di Teramo | 302.249 | 1.618.887 | 43.083 | 280.084 | 132.499 | 1.359.945 | 30.226 | 282.630 | 434.748 | 2.978.832 | 73.309 | 562.714 |
| 2013 | Area GAL e comuni limitrofi | 85.645 | 320.423 | 10.469 | 52.905 | 24.392 | 216.390 | 9.002 | 86.982 | 110.037 | 536.813 | 19.471 | 139.887 |
| 2012 | Abruzzo | 1.125.445 | 4.164.827 | 146.867 | 671.980 | 261.157 | 2.057.202 | 44.941 | 358.817 | 1.386.602 | 6.222.029 | 191.808 | 1.030.797 |
| 2012 | Provincia di Teramo | 322.307 | 1.722.780 | 45.960 | 302.439 | 134.164 | 1.411.347 | 29.225 | 268.642 | 456.471 | 3.134.127 | 75.185 | 571.081 |
| 2012 | Area GAL e comuni limitrofi | 92.815 | 364.339 | 12.868 | 69.052 | 23.624 | 211.846 | 9.437 | 90.966 | 116.439 | 576.185 | 22.305 | 160.018 |
| 2011 | Abruzzo | 1.137.698 | 4.287.357 | 152.999 | 681.775 | 247.865 | 2.125.568 | 42.336 | 327.737 | 1.385.563 | 6.412.925 | 195.335 | 1.009.512 |
| 2011 | Provincia di Teramo | 324.472 | 1.786.336 | 47.382 | 305.552 | 132.614 | 1.419.171 | 27.528 | 245.989 | 457.086 | 3.205.507 | 74.910 | 551.541 |
| 2011 | Area GAL e comuni limitrofi | 98.067 | 409.939 | 13.838 | 82.895 | 26.086 | 234.386 | 8.966 | 85.018 | 124.153 | 644.325 | 22.804 | 167.913 |
| Var% 2015/2011 | Abruzzo | -6,10% | -17,70% | -19,30% | -28,80% | 1,20% | -18,30% | 12,90% | 0,40% | -4,80% | -17,90% | -12,30% | -19,30% |
| Var% 2015/2011 | Provincia di Teramo | 1,90% | -11,70% | -11,30% | -20,10% | 7,80% | -7,30% | 17,40% | 9,40% | 3,60% | -9,80% | -0,80% | -7,00% |
| Var% 2015/2011 | Area GAL e comuni limitrofi | -14,20% | -28,00% | -30,80% | -39,70% | 6,70% | -4,80% | 16,10% | -2,80% | -9,80% | -19,60% | -12,30% | -21,00% |



Figura 25 - Ricostruzione grafica territorio Provincia di Teramo

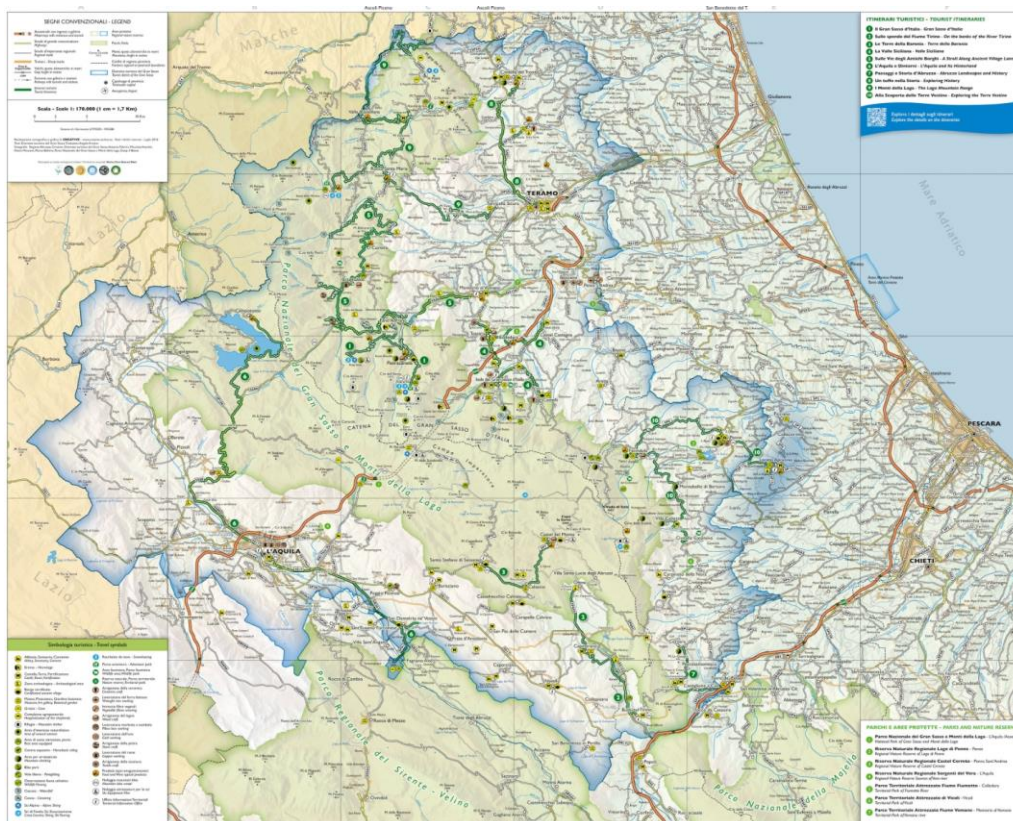


Figura 26 - Cartina Distretto Turistico del Gran Sasso d'Italia

1.1.4 Profili ambientali

La risorsa naturalistica e paesaggistica risulta largamente prevalente nell'ambito delle caratteristiche territoriali del GAL.

Le figure che seguono evidenziano peculiarità e criticità del sistema ambientale.

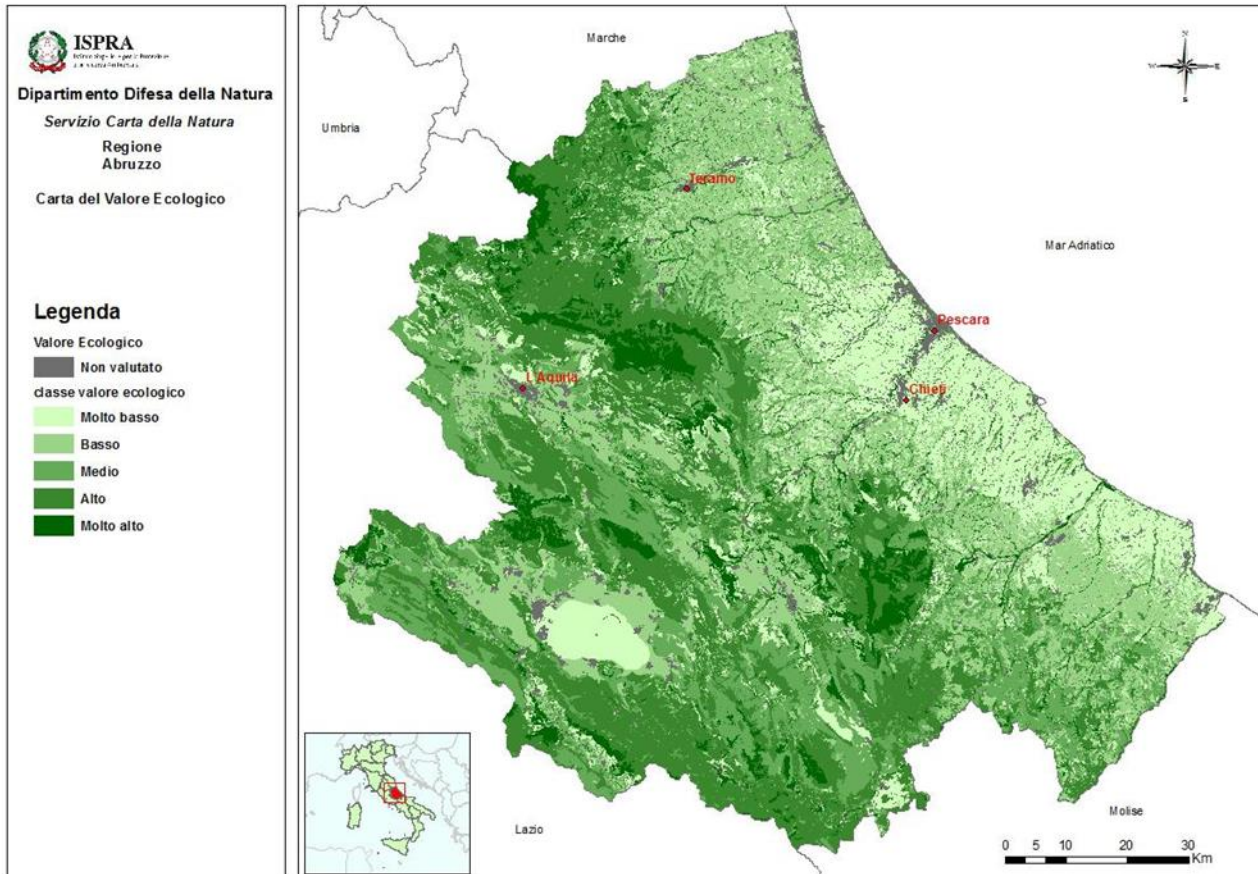


Figura 27 - Carta del valore ecologico



Figura 28 - Parchi, riserve, aree di particolare interesse vegetazionale

Parchi Nazionali

- 1 [Parco Nazionale d'Abruzzo](#)
- 2 [Parco Nazionale della Majella](#)
- 3 [Parco Nazionale Gran Sasso-Monti della Laga](#)

Parchi Naturali Regionali

- 4 [Sirente-Velino](#)

Riserve Naturali Nazionali

- 5 Colle di Liccio e Feudo Intramonti
- 6 Valle dell'Orfento e Piana Grande
- 7 Lago di Pantaniello
- 8 Pineta di S. Filomena
- 9 Feudo Ugni
- 10 Quarto Santa Chiara
- 11 Monte Rotondo
- 12 Fara S.Martino-Palombaro
- 13 Lago di Campotosto
- 14 Lama Bianca
- 15 Monte Velino

Aree di particolare interesse vegetazionale

- 36 Lecceta litoranea di Torino di Sangro
- 37 Bosco di don Venanzio
- Oasi del WWF Italia
- 39 Forca di Penne
- Riserve Naturali Regionali**
- 16 Bosco di Sant'Antonio
- 17 Sorgenti del Pescara
- 18 Zompo Lo Schioppo
- 19 Lago di Penne
- 20 Valle dell'Orta
- 21 Voltigno e Valle d'Angri
- 22 Lago di Serranella
- 23 Gole del Salinello
- 24 Majella Orientale
- 25 Valle del Foro
- 26 Grotte di Pietrasecca
- 27 Castel Cerreto
- 28 Calanchi d'Atri
- 38 Abetina di Rosello
- 40 Gole del Sagittario
- 41 Monte Genzana Alto Gizio

Parchi Territoriali Attrezzati

- 29 [Sorgenti del Vera](#)
- 30 Sorgenti sulfuree del Lavino
- 31 Fiume Fiumetto
- 32 Vicoli
- 33 Orto Botanico di Citta' S. Angelo
- 34 Annunziata
- 35 Fiume Vomano

**RICOGNIZIONI
 AMBIENTE E SISTEMA DELLE AREE PROTETTE**

- RETE IDROGRAFICA
- BOSCHI DI LATIFOGHE
- BOSCHI DI CONIFERE
- BOSCHI MISTI
- SIC
- PARCO
 - ▲ NAZIONALE
 - ▲ REGIONALE
- RISERVA
 - ◆ REGIONALE
 - ◆ STATALE
 - ◆ PARCO TERRITORIALE
- AREA MARINA PROTETTA

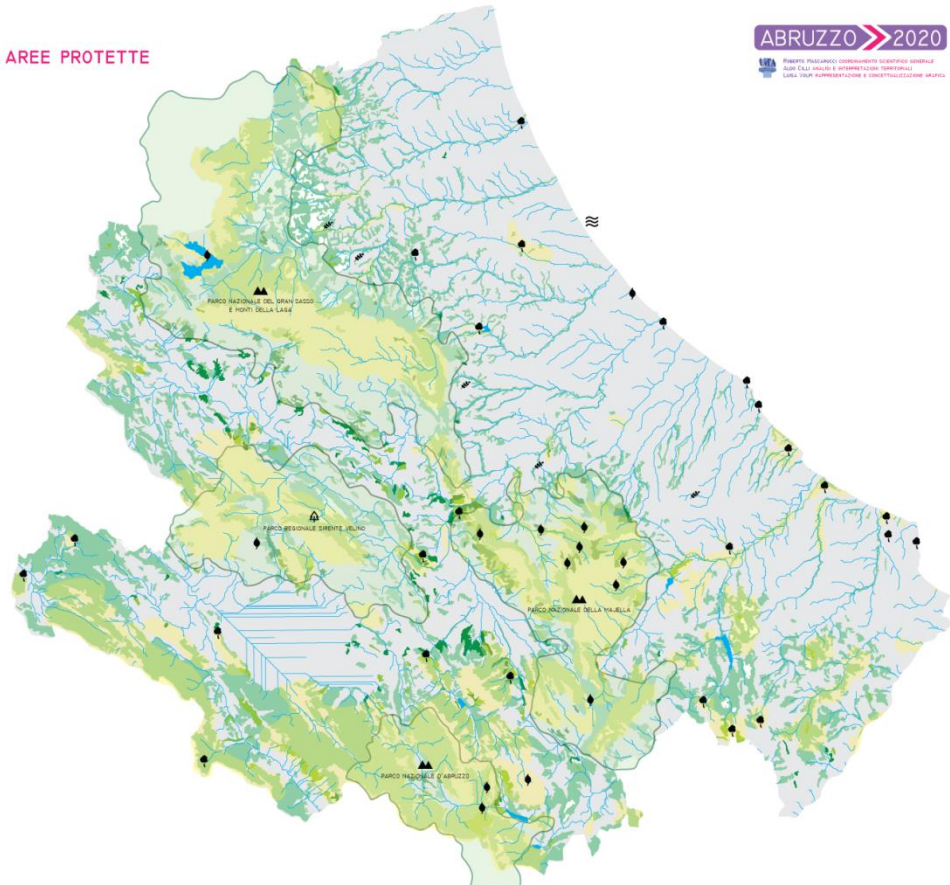


Figura 29 - Gruppo di lavoro Abruzzo 2020, <http://www.abruzzo2020.it/>

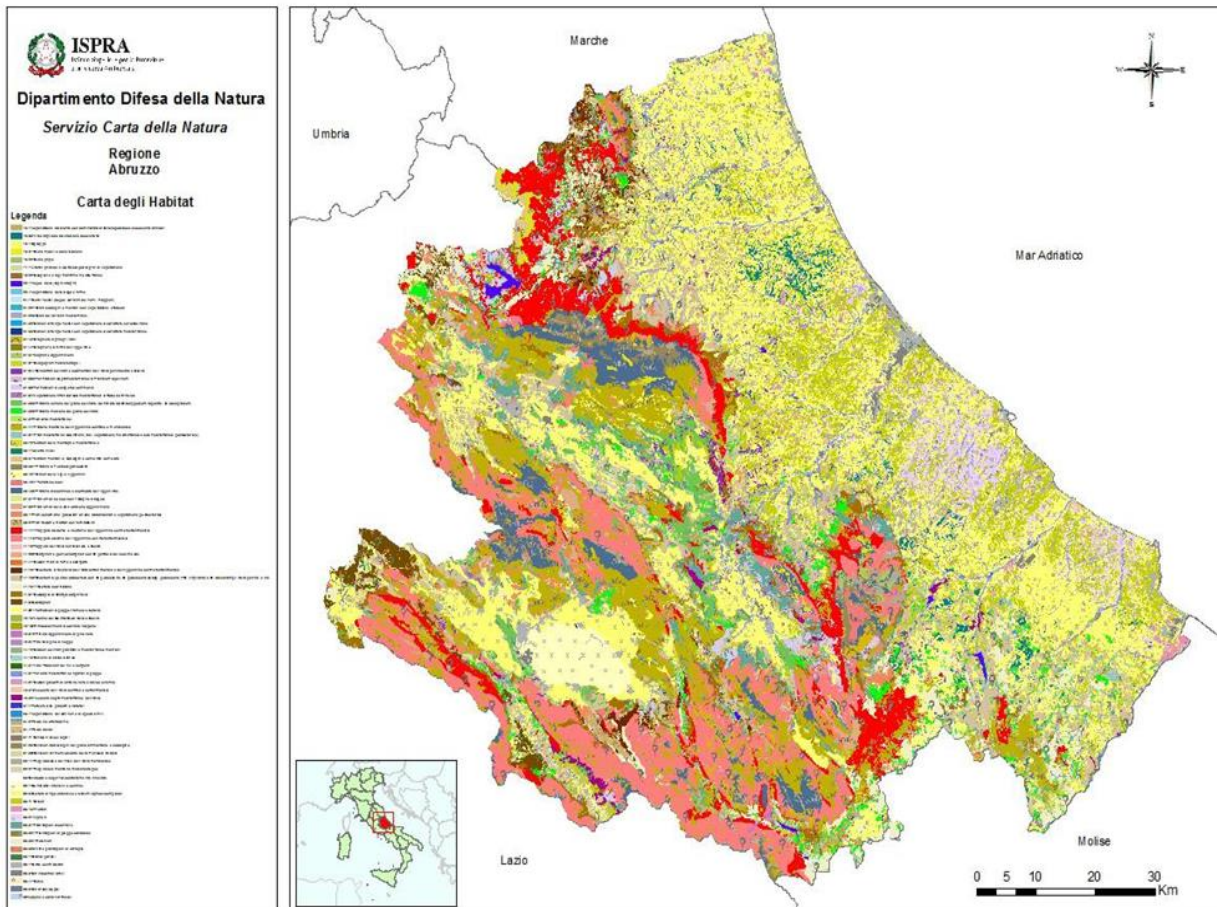


Figura 30 - Carta degli Habitat

Sul territorio sono inoltre presenti 6 siti di importanza comunitaria (SIC) individuati e classificati da parte del Ministero dell'Ambiente

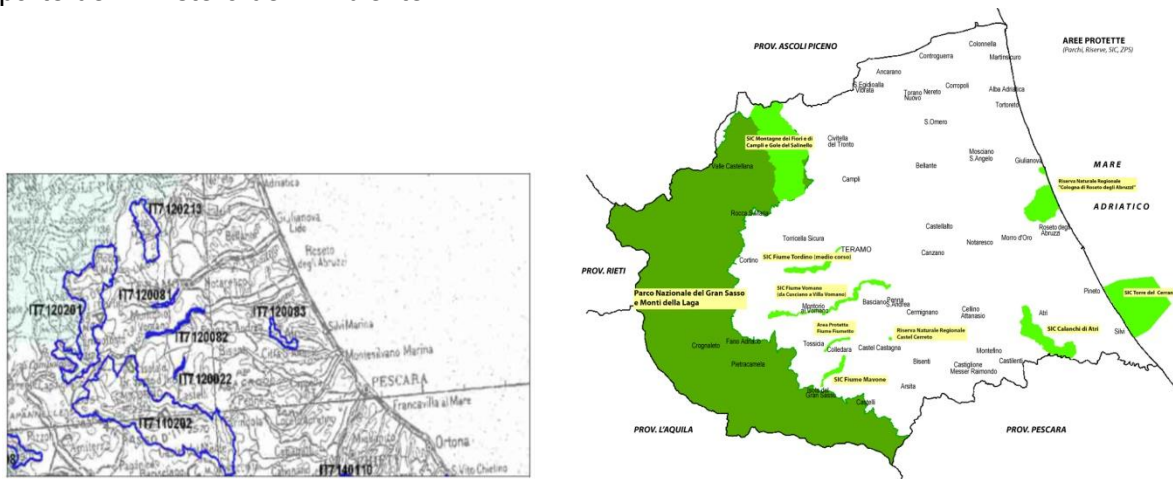


Figura 31 - Fonte

<http://www.regione.abruzzo.it/xAmbiente/index.asp?modello=zpsSic&servizio=xList&stileDiv=mono&template=default&b>

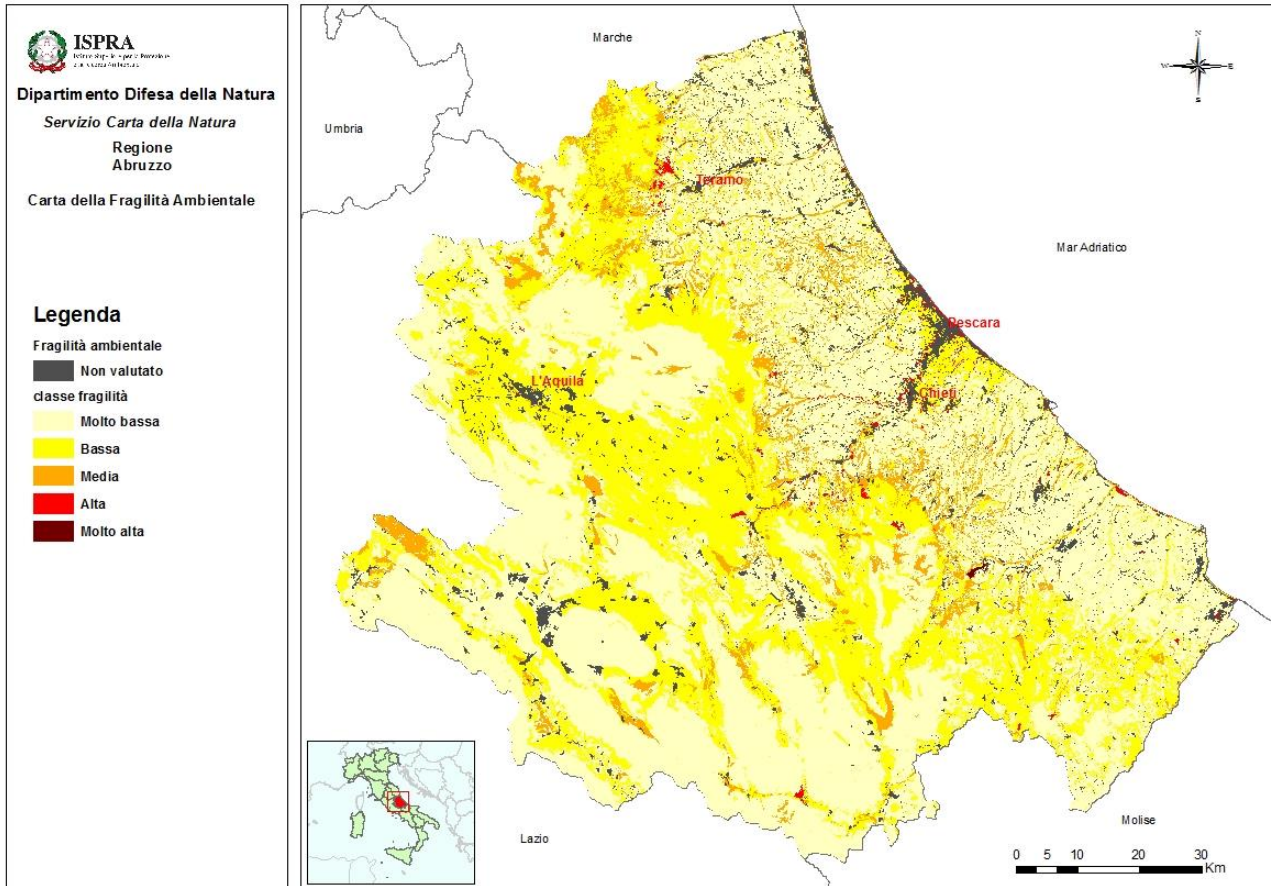


Figura 32 - Carta della Fragilità Ambientale

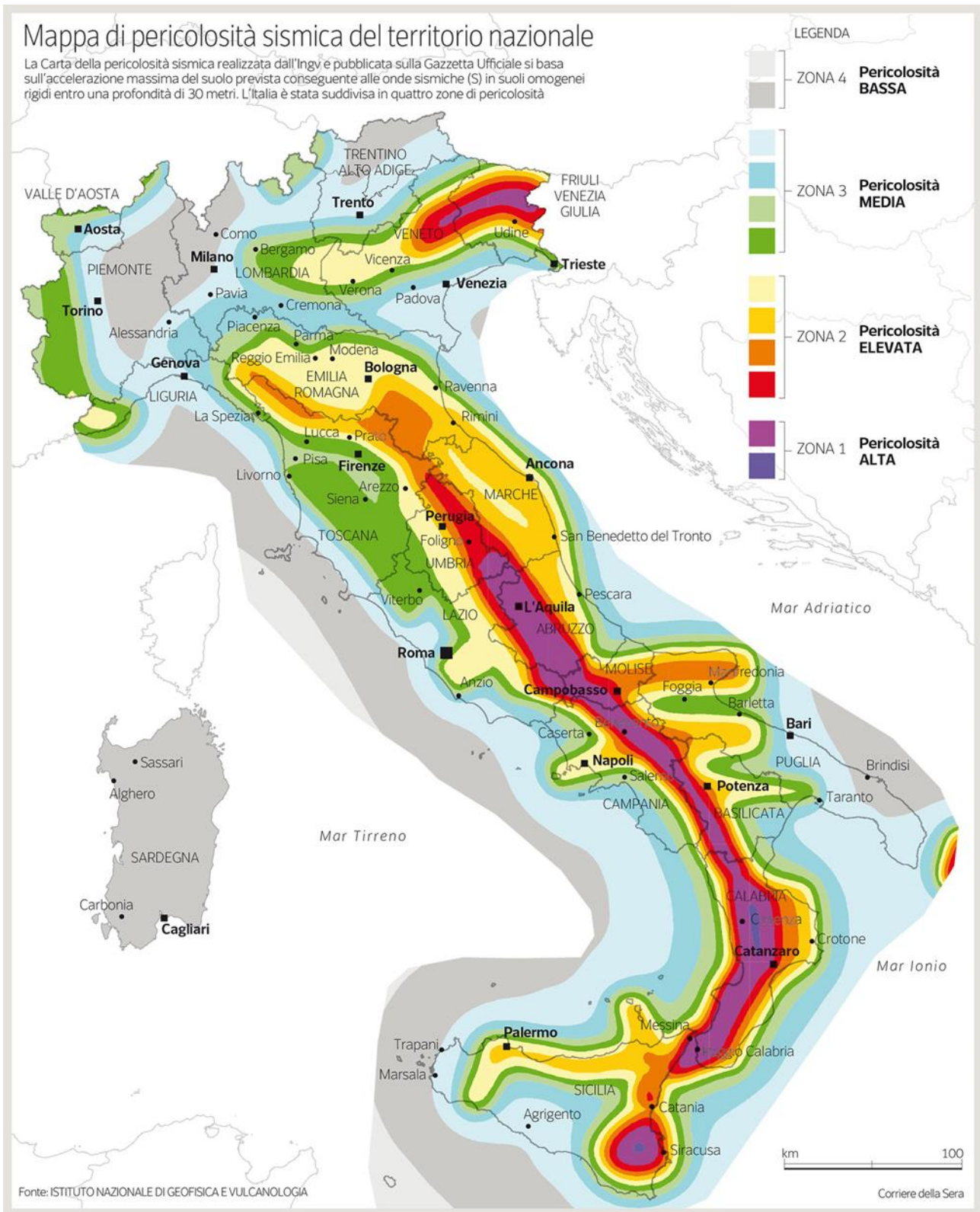


Figura 33 - Mappa pericolosità sismica del territorio nazionale

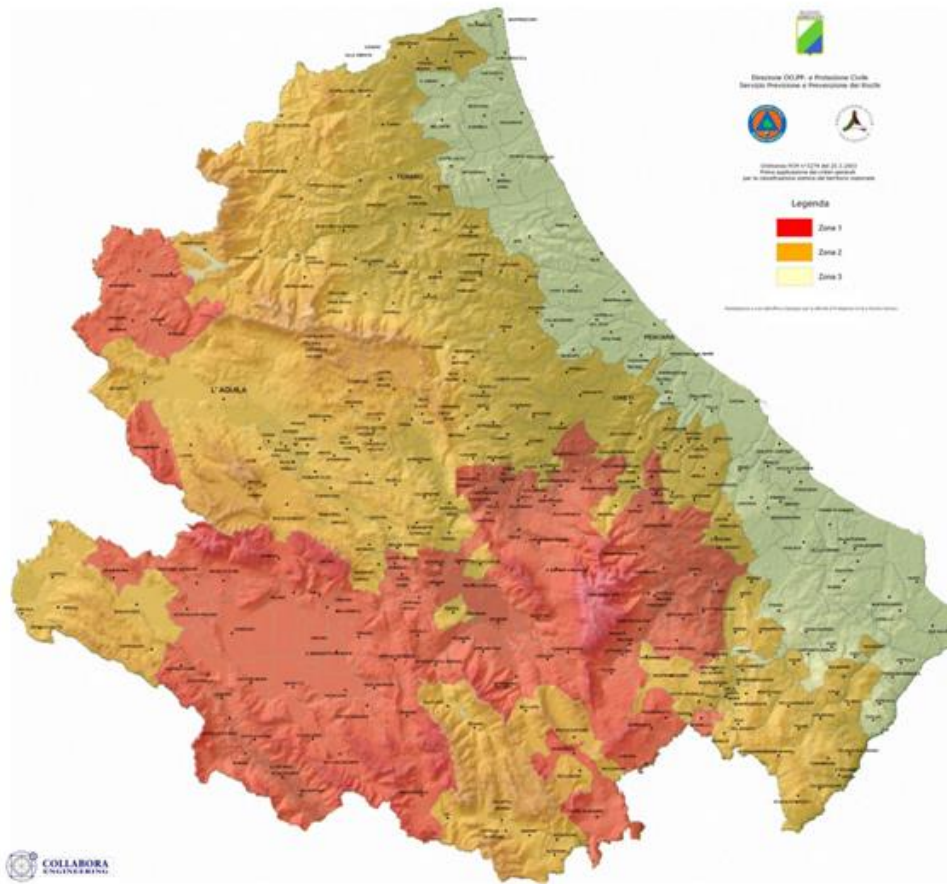
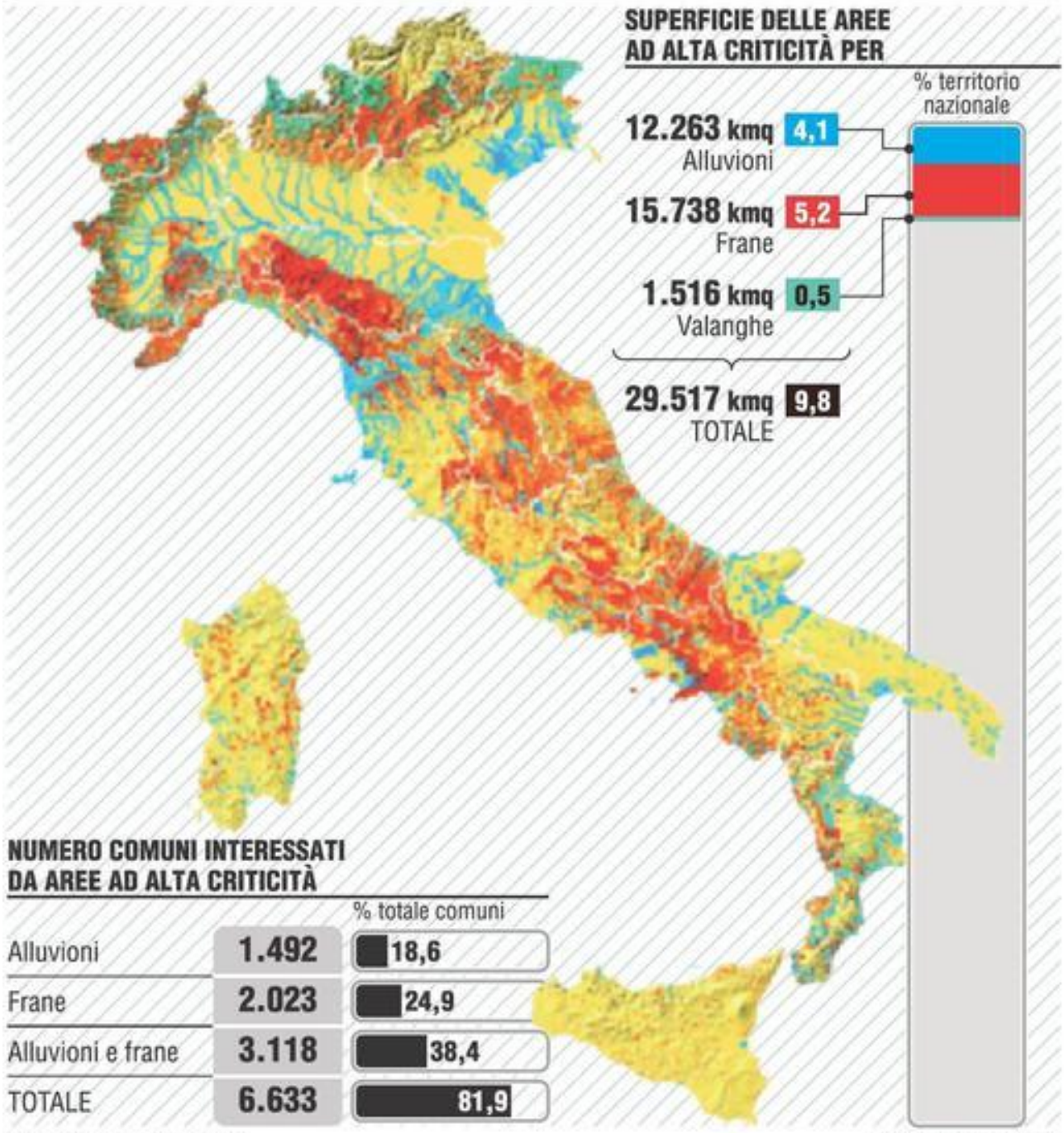


Figura 34 - Classificazione sismica Regione Abruzzo

La mappa del dissesto

Aree ad alta criticità idrogeologica



Fonte. Ministero dell'Ambiente

ANSA centimetri

Figura 35 - Mappa del dissesto

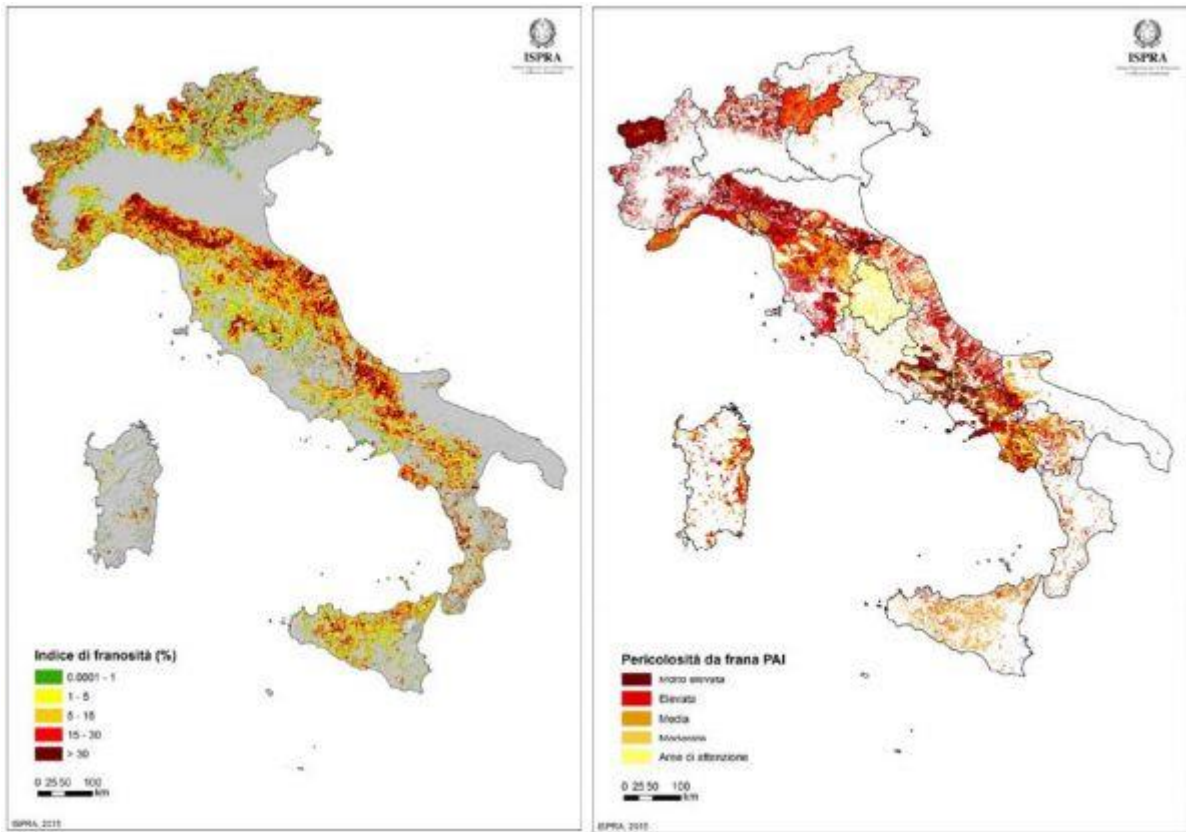


Figura 36 - Indice franosità e pericolosità frana

1.1.5 Patrimonio architettonico e culturale

Patrimonio storico, artistico e architettonico di pregio ricco di storiche dimore e siti rurali (capanne e complessi agro-pastorali in pietra a secco, grotte rupestri) di antichi luoghi di culto (eremi, abbazie, chiese, oratori), di suggestivi borghi, castelli e nobili palazzi nobiliari, di significative opere scultoree e pittoriche.

Capitale culturale costituita dai saperi tramandati, un insieme di tradizioni, stili e modi di vita, usanze, lavori che rappresentano l'identità delle popolazioni e dei luoghi; antica vocazione enogastronomica legata alle produzioni tradizionali di qualità.

Tabella 38 - Musei in area GAL

| ARCHEOLOGICO | |
|---|--|
| Museo Archeologico Nazionale Piazza San Francesco n.42, 64012, Campi (TE) Tel 0861 569158 Fax 0861 569706 Web http://www.muvi.org/museodicampoli E-mail museodicampoli@muvi.org | Museo Civico Archeologico Via Delfico n.30, Teramo (TE) Tel 0861 247772 Web http://www.muvi.org/museoditeramo E-mail muster@muvi.org |
| ARTISTICO | |
| Museo Capitolare Piazza Duomo, 64032, Atri (TE) Tel 0858 798149 Fax 0858 798825 Web http://www.muvi.org/museocapitolareatri E-mail museocapitolareatri@muvi.org | Museo della Ceramica Via del Convento, 64041, Castelli (TE) Tel 0861 979398 Fax 0861 979225 Web http://www.muvi.org/ceramichecastelli - http://www.arteceramica.it E-mail ceramichecastelli@muvi.org |
| Raccolta Internazionale d'Arte Ceramica Contemporanea Via Convento, 64041, Castelli (TE) Tel 0861 979126 Fax 0861 979221 Web http://www.arteceramica.it | Museo Civico ed Antiquarium Via Vedetta al Castello, 64037, Cermignano (TE) Tel 800 250 767 |
| Museo Stauros d'Arte Sacra Contemporanea Contrada San Gabriele n.187, 64048, San Gabriele (TE) Tel 0861 975727 - 339 8895499 Fax 0861 9772520 Web http://www.muvi.org/museostauros E-mail stauros@muvi.org | Pinacoteca Civica di Teramo Via Bovio, Teramo (TE) Tel 0861 247120 Web http://www.civicimuseiteramo.com/pinacoteca.htm E-mail info@civicimuseiteramo.it |

| ETNO – ANTROPOLOGICO | |
|--|--|
| <p>Museo Civico Etnografico Piazza San Pietro, 64032, Atri (TE) Tel 0858 7721 - 340 4613027 Fax 0858 798864 Web http://www.muvi.org/museoetnograficoatri E-mail museoetnograficoatri@muvi.org</p> | <p>Museo Civico di Montorio al Vomano Via Polifeo de Angelis n.24, 64046, Montorio al Vomano (TE) Tel 0861 502218</p> |
| <p>Museo delle Tradizioni Popolari Via Colle n.12, 64040, Fano Adriano (TE) Tel 0861 95185</p> | |
| <p>Museo delle Tecniche e delle Tradizioni d'Abruzzo Palazzo Marchesale, 64049, Tossicia (TE) Tel 0861 698414 Fax 0861 698170 E-mail museotossicia@virgilio.it</p> | <p>Museo Etnografico e delle Tradizioni Contadine "Borgo Antico" Via Scarpone n.27, 64010, Torricella Sicura (TE) Tel 0861 554181 - 338 1790980 Web http://xoomer.virgilio.it/borgoantico E-mail oggettidelpassato@tiscalinet.it</p> |
| SPECIALISTICO | |
| <p>Archivio di Jorio Piazza Duomo, Teatro Comunale, 64032, Atri (TE) Tel 0858 791210 Fax 0858 791217 Web http://www.muvi.org/museodijorio E-mail museodijorio@muvi.org</p> | <p>Museo didattico degli strumenti musicali medievali Piazza Duchi di Acquaviva, 64032, Atri (TE) Tel 0858 7721 - 340 4613027 Fax 0858 798861 Web http://www.muvi.org/museostrumentimusicaliatri E-mail museostrumentimusicaliatri@muvi.org</p> |
| <p>Museo del Brigantaggio 64010, Villa Castellana (TE)</p> | <p>Museo di Collurania Via Mentore Maggini, 64100, Teramo (TE) Tel 0861 210490 Fax 0861 210492 Web http://www.te.astro.it/museo.htm E-mail postmaster@oa-teramo.inaf.it</p> |
| NATURALISTICO | |
| <p>Museo delle Scienze Naturali Via C. da Cole Leone n.34, 64023, Mosciano Sant'Angelo (TE) Tel 085 8061499 Web http://www.muvi.org/scienzemosciano E-mail scienzemosciano@muvi.org</p> | |
| STORICO | |
| <p>Museo Storico delle Armi e delle Mappe della Fortezza Fortezza Spagnola di Civitella del Tronto, 64010, Civitella del Tronto (TE) Tel 0861 91588 - 333 9030360 Web http://www.muvi.org/museostoricodellafortezza E-mail storicodellafortezza@muvi.org</p> | <p>Museo delle Armi Antiche S.S. 16 Adriatica n.39, 64014, Martinsicuro (TE) Tel 0861 796800</p> |

SITI ARCHEOLOGICI

Campovalano

Comune: Campli - Frazione Campovalano

Come arrivare: A24 uscita Teramo/ proseguire in direzione S. Nicolò/ Campli da Napoli: A1 NA-RM uscita Cassino/ proseguire in direzione Sora/ Avezzano/ A25 direzione L'Aquila-Teramo/A24 uscita Teramo/ proseguire in direzione S. Nicolò/ Campli

Informazioni: Soprintendenza Archeologica di Chieti, Villa Comunale, 3. Tel 0871.331668. Municipio, tel. 0861-553889

Castrum Macche (Castel Manfrino)

Comune: Valle Castellana

Come arrivare: A24 RM-TE uscita Teramo/ proseguire lungo la SS 80 direzione Giulianova-A14/ continuare su A14 uscita S. Benedetto/ poi RA 11/ SP 90 direzione Valle Castellana da Napoli: A1 NA-RM uscita Caianello/ seguire indicazioni per Castel di Sangro/ Roccaraso/ Sulmona/A25 direzione Roma/A14 uscita S. Benedetto del Tronto/ poi RA 11/ SP 90 direzione Valle Castellana

Informazioni: Municipio tel. 0861-93130

Colle del Vento

Comune: Crognaleto

Come arrivare: A24 RM-TE uscita Teramo/ proseguire in direzione Teramo da Napoli: A1 NA-RM uscita Cassino/ proseguire in direzione Sora/ Avezzano/ A25 direzione L'Aquila-Teramo/ A24 direzione Teramo uscita Teramo/ proseguire in direzione Teramo

Informazioni: Municipio tel. 0861-3241 Ufficio I.A.T. tel. 0861-244222

Cortino

Comune: Cortino

Frazione: Pagliaroli

Come arrivare: A24 RM-TE uscita S. Gabriele-Colledara/ proseguire in direzione Tossicia/ Montorio al Vomano/ SP 47/ Cortino da Napoli: A1 NA-RM uscita Cassino/ proseguire in direzione Sora/ Avezzano/ A25 direzione L'Aquila-Teramo/ A24 uscita S. Gabriele-Colledara/ proseguire in direzione Tossicia/ Montorio al Vomano/ SP 47/ Cortino

Informazioni: Municipio tel. 0861-64112

Grotta Sant'Angelo

Comune: Civitella del Tronto

Come arrivare: A24 RM-TE uscita Teramo/ proseguire lungo la SS 81 direzione Campovalano/ Civitella del Tronto da Napoli: A1 NA-RM uscita Cassino/ proseguire in direzione Sora/ Avezzano/ A25 direzione L'Aquila-Teramo/ A24 uscita Teramo/ proseguire lungo la SS 81 direzione Campovalano/ Civitella del Tronto

Informazioni: Municipio tel 0861-918321

Hatria

Comune: Atri

Come arrivare: A24 RM-TE uscita Teramo/ A14 direzione Pescara uscita Atri-Pineto/ proseguire in direzione Atri da Napoli: A1 NA-RM uscita Caianello/ seguire indicazioni per Castel di Sangro/ Roccaraso/ Sulmona/ A25 direzione Pescara/ A14 direzione Ancona uscita Atri-Pineto/ proseguire in direzione Atri

Informazioni: Municipio tel. 085-8791210

Interamnia Praetutiorum

Comune: Teramo

Come arrivare: A24 RM-TE uscita Teramo/ proseguire in direzione Teramo

Informazioni: Municipio tel. 0861-3241, IAT tel. 0861-244222.

Monte Giove

Comune: Cermignano

Frazione: Monte Giove

Come arrivare: A24 RM-TE uscita Basciano/ proseguire in direzione Val Vomano/ Penna S. Andrea/ Cermignano da Napoli: A1 NA-RM uscita Cassino/ proseguire in direzione Sora/ Avezzano/ A25 direzione L'Aquila-Teramo/ A24 uscita Basciano/ proseguire in direzione Val Vomano/ Penna S. Andrea/ Cermignano

Informazioni: Municipio tel 0861-66494

San Rusticus

Comune: Basciano

Come arrivare: A24 RM-TE uscita Basciano/ proseguire in direzione Val Vomano/ Basciano da Napoli: A1 NA-RM uscita Cassino/ seguire indicazioni per Sora/ Avezzano/ A25 direzione L'Aquila-Teramo/ A24 uscita Basciano/ proseguire in direzione Val Vomano/ Basciano

Informazioni: Municipio tel. 0861-650156

Tabella 39 - Personaggi illustri dell'area GAL

| Località | Personaggi Illustri | Epoca Storica | Ruolo | Da ricordare per |
|-------------------------------------|--------------------------|---------------|---------------------------------------|--|
| Castelli | Famiglia Gruè | | Ceramisti | Famiglia di ceramisti di Castelli (Teramo). Il caposcuola fu Carlantonio (1655-1723), figlio di Francesco Antonio, che seppe dare nuovi colori alle decorazioni delle sue ceramiche con storie sacre e profane derivate da modelli dell'arte bolognese e della scuola napoletana contemporanea. Tra i più notevoli rappresentanti della famiglia sono Francesco Antonio Saverio (1686-1746), figlio di Carlantonio, che preferì la pittura di figure; Anastasio (1691-1742), principalmente paesista; Liborio (1702-1776), pittore di scene storiche; Saverio (1731-1806 circa), che fu direttore della manifattura borbonica di porcellane. |
| | Concezio Rosa | 1824 - 1876 | Medico | Precursore della moderna paleontologia, raccolse, durante le sue ricerche, circa 20.000 reperti risalenti all'epoca del Paleolitico e del Neolitico. A lui si deve la creazione di un Museo provinciale di antichità |
| Colledara | Fedele Romani | 1855 - 1910 | Scrittore, poeta e linguista italiano | La sua fama però è legata soprattutto all'opera narrativa. Ebbe vasta risonanza la pubblicazione di "Colledara" (Firenze, 1907), libro di memorie che descrive personaggi e vita quotidiana di una località nell'area del Gran Sasso d'Italia. |
| Crognaleto | Serafino Zilli | | Maestro scalpellino | L'ultimo scalpellino della versante teramano della Laga |
| Fano | Don Nicola Iobbi | | Parroco etnografo | Un parroco che ha affiancato alla sua attività pastorale un intenso percorso di studio, di ricerca e di archiviazione del patrimonio culturale locale. |
| sola del Gran Sasso | Giovanni Parrozzani | 1844 - 1922 | Chimico | A lui si deve l'invenzione della polvere senza fumo (cotone pirico) per le armi da guerra, ma purtroppo la sua formula non ottenne per la sua applicazione il dovuto appoggio nelle alte sfere governative; per cui, esportata fuori dai confini dell'Italia, fu annunciata come scoperta di terra straniera |
| | Gabriele dell'Addolorata | 1838 - 1862 | Santo | Il santo dei giovani, il santo dei miracoli, il santo del sorriso: con questi tre appellativi è conosciuto San Gabriele dell'Addolorata. |
| Pietracamela Francesco de Marchi | Cola di Rienzo | 1313 - 1354 | Tribuno romano | Famoso tribuno romano, che pretendendo di riformare il buono Stato sotto Clemente VI, espose le sue idee al popolo del Campidoglio |

| Località | Personaggi Illustri | Epoca Storica | Ruolo | Da ricordare per |
|----------|---------------------|---------------|-----------------------------------|--|
| | Francesco de Marchi | 1504 - 1546 | Alpinista, speleologo e ingegnere | Pioniere dell'esplorazione dell'Appennino e collaboratore di Margarita d'Austria, fu il primo a conquistare la cima del Corno Grande nel 1573 (m.2912). Ha lasciato numerose testimonianze scritte delle sue imprese sul Gran Sasso in alcune delle quali si parla anche di Pietracamela (Petra Camera all'epoca). |
| | Guido Montani | 1933 - 2004 | Pittore | Noto artista pittore e fondatore della corrente culturale del "Pastore Bianco". La sua pittura viene definita "spaziale", caratterizzata da un'ulteriore sintesi figurale. Non dimenticò mai Pietracamela e a questo paese dedicò molte delle sue opere fra cui le pitture rupestri (dipinti su roccia). |

Territorio, prodotti tipici, artigianato locale, antiche consuetudini, rappresentano un mix di cultura, tradizione, storia, ingredienti che identificano un luogo a destinazione turistica "autentico ed emozionale". In particolare il "fatto a mano" sentito e considerato come segno di naturalità, di una bontà d'altri tempi, giacimento culturale da scoprire per i viaggiatori e da ri-scoprire per gli stessi abitanti permette di realizzare un approccio concreto con le realtà in movimento, con la vita, i pensieri, gli usi, i costumi, il folklore, delle comunità locali in cui s'intravedono le tracce di una vita che sta scomparendo. Intendere la cultura come insieme di valori, comportamenti, artigianato, enogastronomia, arte, porta alla produzione di un turismo eterogeneo proiettato all'accrescimento delle conoscenze pratiche e spirituali.

1.1.6 Accesso ai servizi

Accesso ai servizi

La dotazione infrastrutturale di un territorio condiziona la sua competitività e la **qualità della vita** di chi vi risiede. Il valore assunto dall'indicatore generale delle dotazioni infrastrutturali del sistema regionale, elaborato dall'Istituto Tagliacarne, pari a 77,5 nel 2009, colloca l'Abruzzo nella tredicesima posizione della graduatoria decrescente delle 20 regioni italiane. Carenze infrastrutturali, con valori inferiori a 100, si riscontrano in tutti i sottosistemi esaminati ad eccezione della dotazione stradale con indice pari a 145,2. E' evidente che le peculiarità geografiche del territorio rendono critica l'adozione di un modello lineare di trasporto, anche in conseguenza di una carente manutenzione negli ultimi 20 anni, del dissesto idrogeologico e degli eventi sismici e naturali che hanno interessato la zona, impedendo di fatto di decongestionare il traffico.

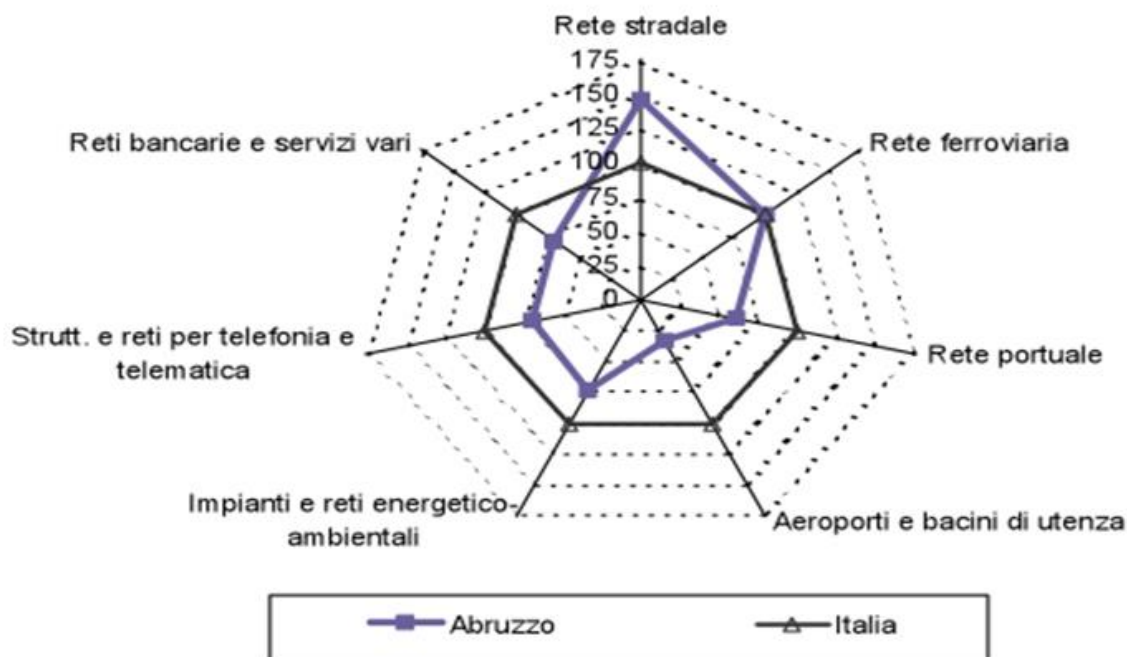


Figura 37 - Accesso ai servizi, Fonte Elaborazione GAL Terre d'Abruzzo su dati ISTAT Censimento Industria e Servizi 2011

Nel seguito, figure che illustrano il fenomeno del digital divide e i risultati della ricerca del Sole 24 ore su sei aree tematiche con 36 indicatori che evidenziano i punti di debolezza del territorio di riferimento.

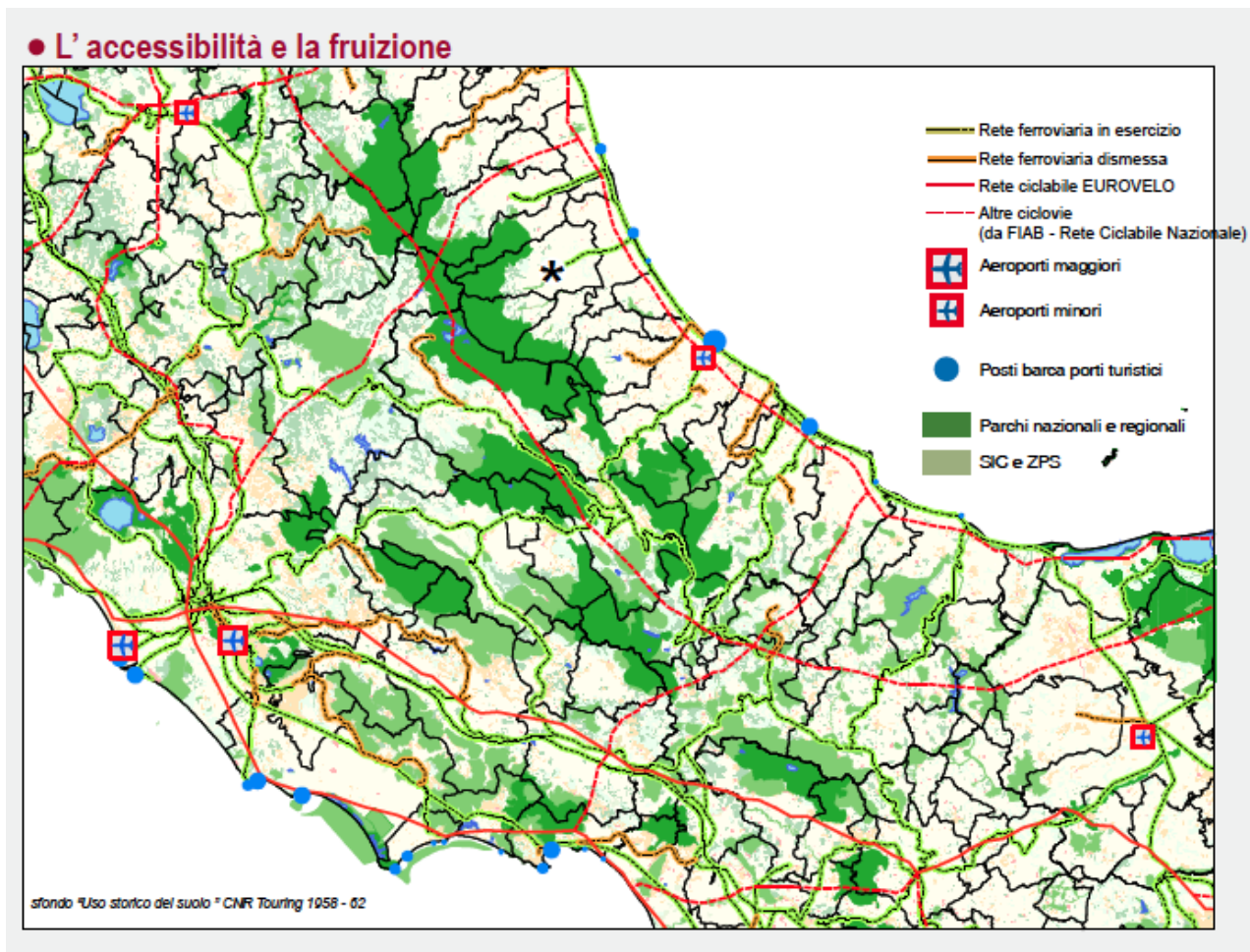


Figura 38 - Mappa Banda Ultralarga

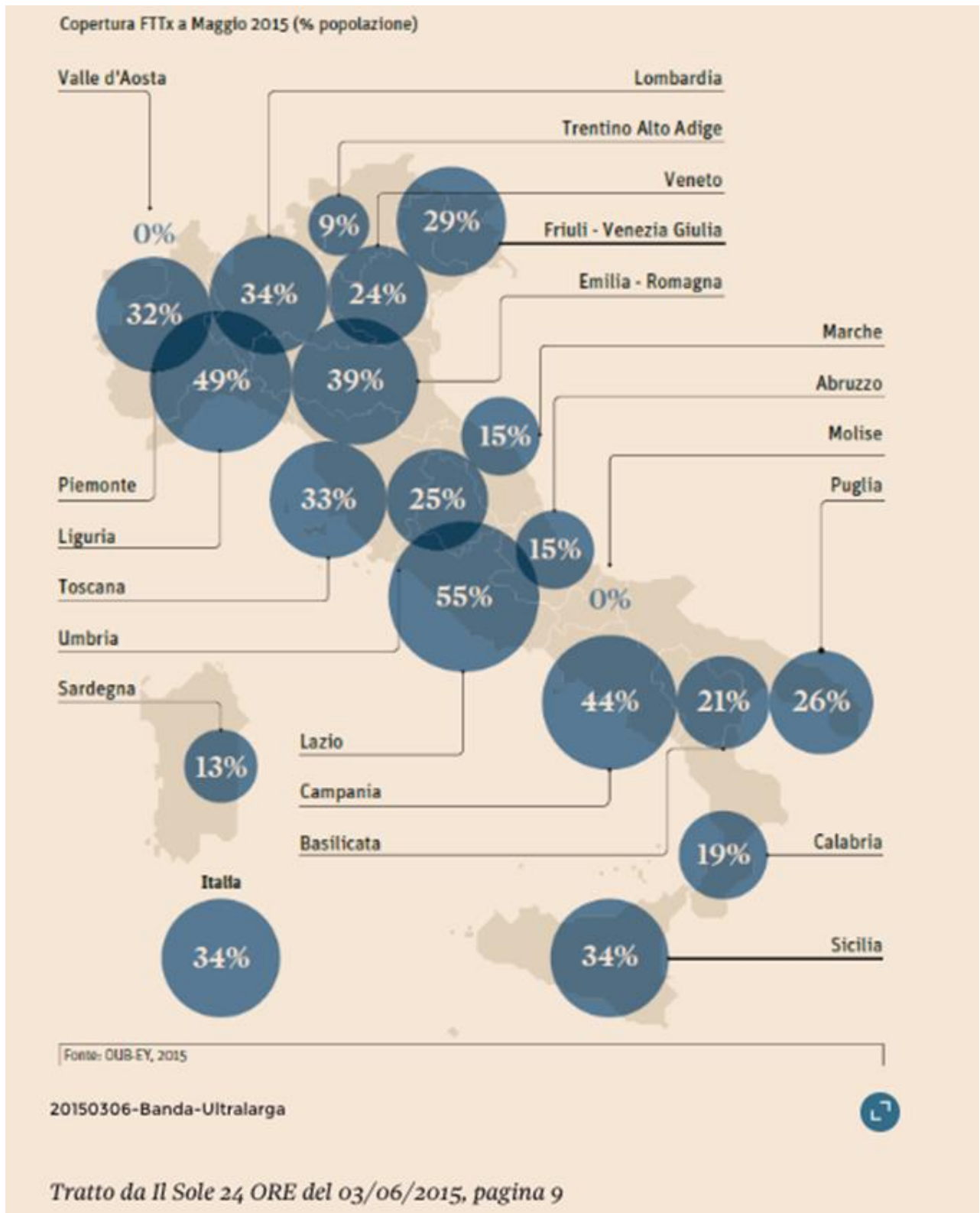


Figura 39 - Copertura FTTx a Maggio 2015, Dati Il Sole 24 Ore, Anno 2015



COPERTURA BANDA LARGA IN ITALIA
(in rosso le aree in Digital Divide)

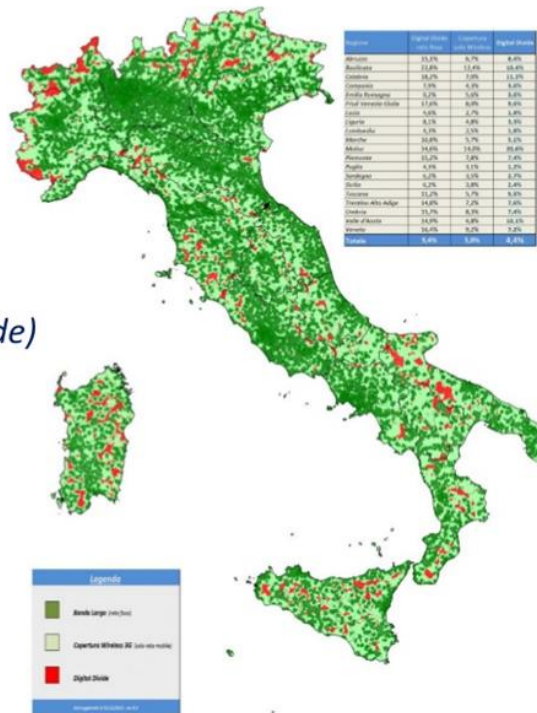
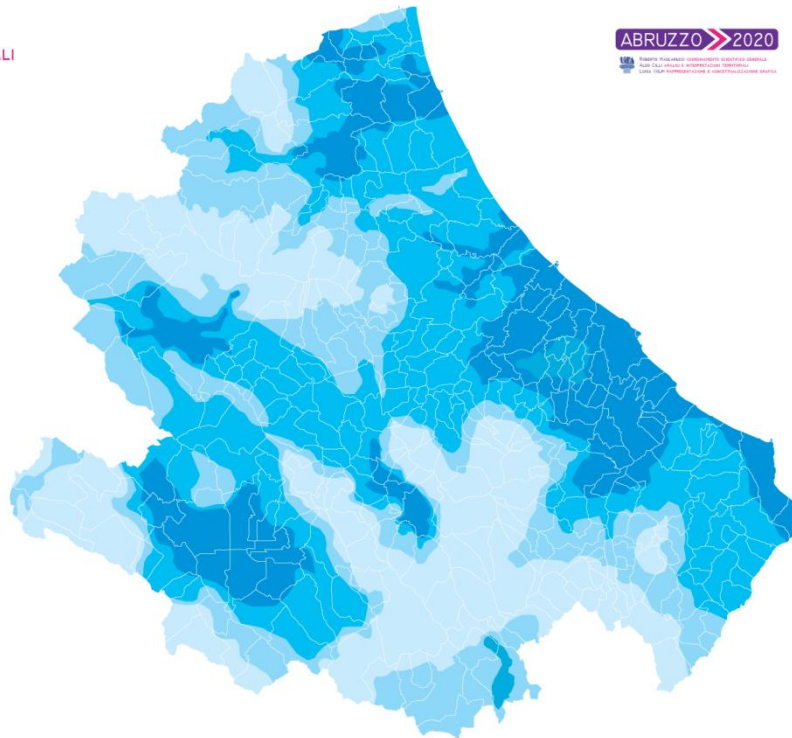


Figura 40 - Copertura banda larga digital divide

**RICOGNIZIONI
INFRASTRUTTURE IMMATERIALI
(SVILUPPO DEL DIGITALE)**

COPERTURA RETE DIGITALE (BANDA LARGA)

- MOLTO ELEVATA
- DISCRETA O BUONA
- SCARSA O INSUFFICIENTE
- NALLA



ABRUZZO >> 2020
Piano di Sviluppo Economico, Sociale e Ambientale
con gli Asse di Intervento: Infrastrutture, Cultura, Turismo, Formazione e Qualificazione del Lavoro, Ricerca e Innovazione, Sviluppo Economico e Sostenibilità Ambientale.

Figura 41 - Gruppo di lavoro Abruzzo 2020, <http://www.abruzzo2020.it/>

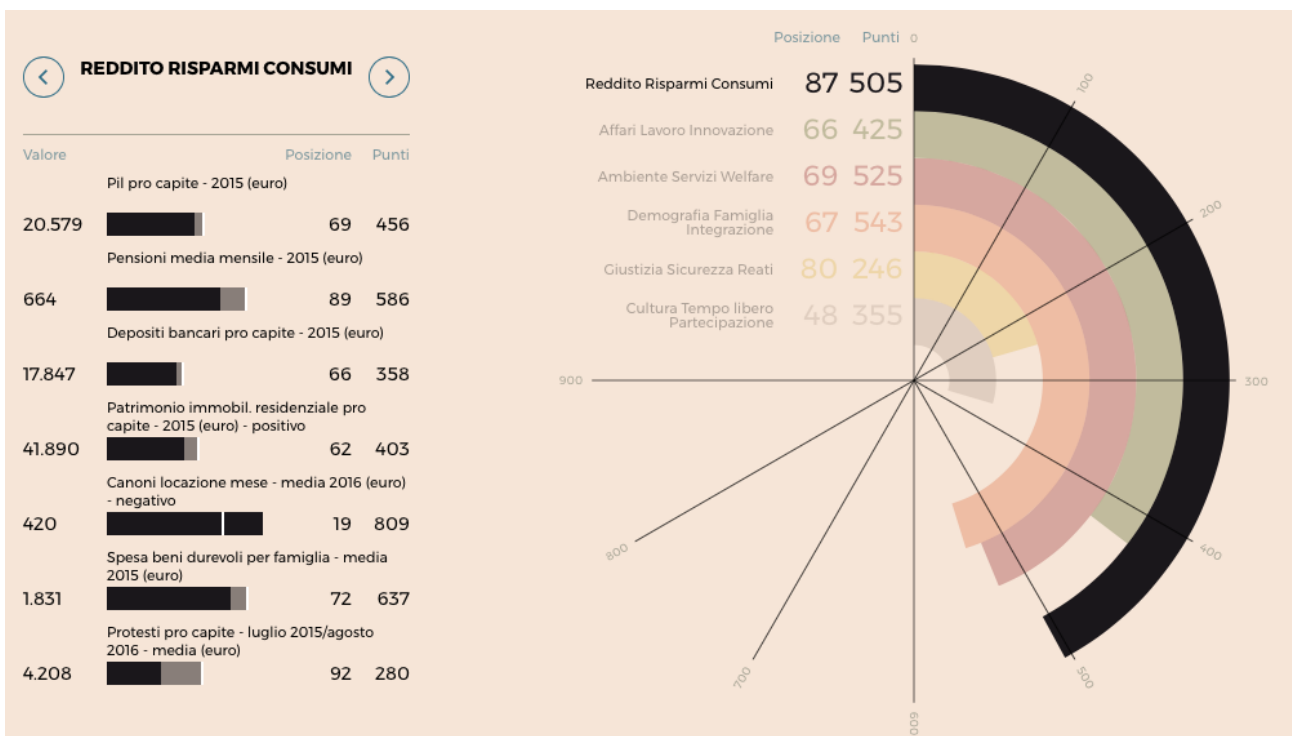


Figura 42 - Qualità della Vita, dati provincia, Anno 2016, il Sole 24 ore

Analisi S.W.O.T.

Tabella Analisi S.W.O.T.

| Aspetti considerati | Punti di debolezza | Punti di forza | Minacce | Opportunità | Obiettivi |
|--------------------------------|---|--|--|--|---|
| Andamenti demografici | <ul style="list-style-type: none"> • Senilizzazione della popolazione e diminuzione della natalità, fenomeni accentuati nelle aree D ed interne; • Spopolamento e migrazione selettiva (giovani e persone qualificate), fenomeni accentuati nelle aree D ed interne; • Migrazioni forzate dovute alle criticità provocate dal sisma 2016/2017 e al perdurare della crisi congiunturale. | <ul style="list-style-type: none"> • Buona coesione sociale; • Costo della vita non elevato; • Capacità attrattiva del territorio (stranieri e italiani residenti in grandi città, alla ricerca di stili di vita diversi). | <ul style="list-style-type: none"> • Ulteriore rarefazione della popolazione residente, in particolare nelle aree D ed interne; • Ulteriore riduzione della natalità in particolare nelle aree D ed interne; • Diminuzione della popolazione attiva, giovane e qualificata, in particolare nelle aree D ed interne; • Sensazione di insicurezza, generata dal sisma 2016/2017. | <ul style="list-style-type: none"> • Attrazione di nuovi residenti, in particolare nelle aree D ed interne; • Attrazione e politiche locali di integrazione per gli immigrati; • Orientare l'offerta formativa scolastica e professionale alle esigenze del mondo del lavoro. | <p>OS 1 Migliorare l'attrattività del territorio, in particolare delle aree D ed interne, nei confronti di fasce di popolazione giovane ed attiva.</p> <p>OS 2 Favorire l'insediamento di capitale umano vocato all'auto-imprenditorialità.</p> |
| Dinamiche occupazionali | <ul style="list-style-type: none"> • Basso livello di occupazione e di reddito, in particolare nelle aree D ed interne; • Riduzione dell'offerta di lavoro, in particolare nelle aree D ed interne, a causa del perdurare della crisi economica; • Migrazione/perdita di forza-lavoro qualificata dovuta alle criticità provocate dal sisma 2016/2017, e al perdurare della crisi congiunturale. | <ul style="list-style-type: none"> • Vicinanza ad aree urbane con maggiori capacità occupazionali; • Economia locale diversificata; • Offerta immobiliare a basso costo per insediamenti produttivi; • Politiche dedicate al contrasto degli effetti negativi del sisma 2016/2017. | <ul style="list-style-type: none"> • Esclusione di giovani e donne dalle dinamiche occupazionali; • Diminuzione della quantità e qualità dell'offerta di lavoro; • Perdita di forza-lavoro qualificata. | <ul style="list-style-type: none"> • Sviluppo di nuova occupazione in ambiti economici non ancora pienamente sviluppati: turismo, produzioni agroalimentari tradizionali, energie rinnovabili. | <p>OS 3 Contrastare il fenomeno della disoccupazione favorendo la creazione di nuova occupazione e il mantenimento di quella esistente in ambiti economici non ancora pienamente sviluppati: turismo, produzioni agroalimentari tradizionali, energie rinnovabili.</p> <p>OS 4 Sostenere iniziative finalizzate al miglioramento delle competenze professionali ed imprenditoriali.</p> |

| Aspetti considerati | Punti di debolezza | Punti di forza | Minacce | Opportunità | Obiettivi |
|------------------------|---|---|--|---|---|
| Economia locale | <ul style="list-style-type: none"> • Settori dell'economia in declino (manifatturiero, edilizia) e crisi dell'indotto; • Scarsa propensione all'innovazione e debolezze strutturali (piccole dimensioni aziendali); • Scarsa propensione delle imprese a cooperare e a lavorare in rete; • Scarsa integrazione tra filiere e reti; • Debolezza delle reti tra attori locali e tra pubblico e privato; • Potenzialità inespresse delle risorse locali (produttive, ambientali, turistiche, energetiche); • Criticità provocate dal sisma 2016/2017 e dalle eccezionali precipitazioni nevose 2017; • Elevata complessità burocratica ed amministrativa per la creazione di nuovi insediamenti e per l'attrazione degli investitori; • Difficoltà di accesso al credito. | <ul style="list-style-type: none"> • Vocazione turistica del territorio e politiche di sviluppo attive collegate; • Vivacità del settore agricolo e produzione di prodotti tipici di qualità identitari del territorio e della sua vocazione enogastronomica; • Importante produzione vitivinicola (di qualità); • Presenza di filiere e reti nei settori: turismo e agricoltura. | <ul style="list-style-type: none"> • Perdurare della crisi congiunturale; • Esclusione dei comuni marginali dalle dinamiche di sviluppo, a maggior rischio sono i comuni interessati dal sisma 2016/017; • Aumento della competitività esterna nei settori maturi ed in crescita; • Perdita di valore dei prodotti e del territorio; • Sensazione di insicurezza, generata dal sisma 2016/2017. • Inadeguata gestione della fauna selvatica con conseguente alterazione della corretta convivenza tra uomo e animale | <ul style="list-style-type: none"> • Presenza di asset territoriali capaci di sviluppare nuove forme di business (start up e diversificazione); • Accresciuta sensibilità dei consumatori verso il valore dei prodotti e dei servizi di qualità identitari del territorio; • Opportunità di investire in ambiti economici non ancora pienamente sviluppati: turismo, produzioni tipiche, energie rinnovabili; • Possibilità di generare valore con la cooperazione, la creazione di filiere corte e mercati locali. | <p>OS 5 Valorizzare le risorse locali (produttive, ambientali e paesaggistiche, turistiche, energetiche), promuovere la loro conoscenza.</p> <p>OS 6 Migliorare la competitività delle imprese incentivando l'innovazione, la cooperazione, la creazione e lo sviluppo di reti di impresa, di filiere corte e mercati locali, di sistemi produttivi.</p> <p>OS 7 Favorire lo sviluppo dei tre ambiti economici non ancora pienamente sviluppati: turismo, produzioni agroalimentari tradizionali, energie rinnovabili.</p> |

| Aspetti considerati | Punti di debolezza | Punti di forza | Minacce | Opportunità | Obiettivi |
|----------------------------------|---|--|---|--|--|
| <p>Profili ambientali</p> | <ul style="list-style-type: none"> • Fenomeni di erosione e di dissesto idrogeologico; • Presenza di percorsi di mobilità lenta in stato di abbandono; • Ridotto numero di attività imprenditoriali legate alle risorse ambientali e alla promozione dell'uso di energie rinnovabili; • Diminuzione delle attività agro-pastorali nelle aree protette (presidi a tutela del territorio); • Criticità provocate dal sisma 2016/2017 e dalle eccezionali precipitazioni nevose 2017. | <ul style="list-style-type: none"> • Patrimonio naturale diversificato, ad elevata valenza ambientale; • Adeguato grado di protezione del territorio (Parco nazionale, riserve e S.I.C.); • Buona rete sentieristica presente ed in corso di rifunzionalizzazione, specie nel Parco Nazionale del Gran Sasso e Monti della Laga; • Presenza di reti attive nell'ambito del turismo natura; • Estesa superficie forestale. | <ul style="list-style-type: none"> • Abbandono delle aree montane ed interne; • Dissesto idrogeologico; • Rischio di estinzione di biotipi animali e vegetali; • Diminuzione delle imprese agricole, zootecniche e forestali a presidio del territorio; • Rischio incendi; • Rischio sismico; • Inadeguata gestione della fauna selvatica con conseguente alterazione della corretta convivenza tra uomo e animale • Rarefazione delle attività agro-pastorali nelle aree protette (presidi a tutela del territorio); | <ul style="list-style-type: none"> • Sviluppare attività imprenditoriali legate alla valorizzazione delle risorse ambientali e alla tutela dell'ambiente; • Intercettare la crescente domanda di turismo natura e vacanza attiva integrati con la tipicità dei prodotti enogastronomici del territorio; • Aumentare la competitività del territorio nel settore del turismo natura e vacanza attiva; • Promuovere lo sviluppo di una filiera del turismo natura; • Promuovere lo sviluppo delle fonti energetiche rinnovabili e risparmio energetico. | <p>OS 8 Valorizzare, curare, riqualificare e tutelare il patrimonio di risorse ambientali e paesaggistiche del territorio, promuovere la sua conoscenza.</p> <p>OS 9 Promuovere l'innovazione e favorire la crescita dell'economia verde (green economy), contribuire allo sviluppo dell'Ecoturismo e del Turismo naturalistico "Turismo Verde".</p> |

| Aspetti considerati | Punti di debolezza | Punti di forza | Minacce | Opportunità | Obiettivi |
|--|---|--|---|---|--|
| Patrimonio architettonico e culturale | <ul style="list-style-type: none"> • Difficile fruibilità ed accessibilità delle evidenze disponibili; • Mancanza di segnaletica adeguata e di materiale informativo; • Scarsa valorizzazione in termini di comunicazione e promozione; • Inadeguata gestione del sistema dei beni culturali; • Criticità provocate dal sisma 2016/2017. | <ul style="list-style-type: none"> • Patrimonio storico-architettonico di valore; • Valori culturali autentici, identitari del territorio. | <ul style="list-style-type: none"> • Abbandono e degrado del patrimonio storico-architettonico; • Valori culturali identitari locali a rischio di estinzione; • Rischio sismico; • Rischio idrogeologico. | <ul style="list-style-type: none"> • Sviluppare attività imprenditoriali legate alla valorizzazione e gestione delle risorse culturali per fini turistici; • Aumentare la competitività del territorio nel settore del turismo culturale. | <p>OS 10 Valorizzare e riqualificare il patrimonio artistico, architettonico e storico-culturale del territorio e promuovere la sua conoscenza.</p> <p>OS 11 Favorire lo sviluppo del turismo culturale e religioso.</p> |
| Accesso ai servizi | <ul style="list-style-type: none"> • Carenza dei servizi pubblici alla persona nelle aree D ed interne; • Carenza dei servizi privati alla persona e alle imprese nelle aree D ed interne; • Digital divide alto soprattutto nelle aree D ed interne; • Massa critica insufficiente a sostenere il mantenimento di servizi pubblici e privati locali. | <ul style="list-style-type: none"> • Accessibilità ai servizi pubblici alla persona nei centri urbani di prossimità; • Accessibilità ai servizi privati alla persona e alle imprese nei centri urbani di prossimità. | <ul style="list-style-type: none"> • Diminuzione dei servizi pubblici alla persona nelle aree D ed interne • Riduzione dei servizi privati e pubblici alla persona e alle imprese nelle aree D ed interne | <ul style="list-style-type: none"> • Migliorare la mobilità tra le aree interne e i poli di servizi. | <p>OS 12 Sostenere iniziative finalizzate a facilitare l'accesso ai servizi alle persone e alle imprese.</p> <p>OS 13 Contribuire alla riduzione del digital divide.</p> |

2 CARATTERISTICHE DEL PARTENARIATO PROPONENTE

Terre D'Abruzzo è una Società consortile costituita ed iscritta alla CCIAA di Teramo.

| PARTNER | PUBBLICO | PRIVATO | SEDE | OPERATIVO | DI SUPPORTO |
|--|----------|---------|--------------------|-----------|-------------|
| COMUNE DI CAMPLI | X | | CAMPLI | X | |
| OLEIFICIO S. GIACOMO | | X | ATRI | X | |
| AZ. AGRICOLA ALLEVAMENTO SUINI di DI MARCANTONIO IVANA | | X | ARSITA | X | |
| OLEIFICIO FERRETTI di SANTONE MARIA | | X | ATRI | X | |
| COOP. ECOFOREST A R.L. | | X | CROGNALETO | X | |
| PRO LOCO SAN GIORGIO | | X | CROGNALETO | X | |
| AZ. AGR. VERDECCHIA SILVANA | | X | MONTORIO AL VOMANO | X | |
| AGRITURISMO DI MERCURIO COSTANTINO & DANTE SOC. SEMPLICE | | X | BISENTI | X | |
| ASS. TURISTICA PRO LOCO HATRIA | | X | ATRI | X | |
| SOC. AGR. D'AMARIO ANTONIO & FELICIANI TIZIANA S. S. | | X | ATRI | X | |
| AZIENDA AGRICOLA FILIBERTO CIOTI | | X | CAMPLI | X | |
| ASS. PROD. PATATA TURCHESA | | X | CAMPLI | X | |
| AZIENDA BOSICA GIUSEPPE | | X | MONTEFINO | X | |
| AZ. AGRICOLA DI CLAUDIO TONI | | X | MONTORIO AL VOMANO | X | |
| AZ. AGR. DI FELICE SANDRO | | X | COLLEDARA | X | |
| RISERVA NATURALE REGIONALE "CALANCHI DI ATRI" – COMUNE DI ATRI | X | | ATRI | X | |
| AZ. AGRICOLA RUFFINI FRANCA | | X | CASTELLI | X | |

| PARTNER | PUBBLICO | PRIVATO | SEDE | OPERATIVO | DI SUPPORTO |
|--|-----------------|----------------|----------------------|------------------|--------------------|
| AZ. AGR. D'ORAZIO EMIDIO | | X | CASTEL CASTAGNA | X | |
| SOCIETA' AGRICOLA SANTA LUCIA | | x | ISOLA DEL GRAN SASSO | X | |
| RISERVA NATURALE REGIONALE "CASTEL CERRETO" - SOC. COOP. FLOEMA A R.L. | | X | PENNA SANT'ANDREA | X | |
| L'ALPINO di DI GENNARO CLAUDIA | | X | ROCCA SANTA MARIA | X | |
| SOC. AGR. FATTORIA DEI CALANCHI | | X | ATRI | X | |
| PRO LOCO CASTILENTI | | X | CASTILENTI | X | |
| RISTORANTE PALAZZO DUCALE | | X | CASTILENTI | X | |
| ASD IL SALICE | | X | CASTILENTI | X | |
| CONSORZIO FORESTALE IL FAGGETO | | X | ARSITA | x | |
| SOC. AGRICOLA SAN LORENZO | | X | CASTILENTI | x | |
| D'ORAZIO MONICA | | X | PENNA SANT'ANDREA | X | |
| AZ. AGR. MARANELLA LINO | | X | BASCIANO | X | |
| PRO LOCO CITTA' DI CAMPLI | | X | CAMPLI | X | |
| COMUNE DI CASTILENTI | X | | CASTILENTI | X | |
| COMUNE DI BISENTI | X | | BISENTI | X | |
| COMUNE DI ARSITA | X | | ARSITA | X | |
| COOPERATIVA "VERDE ABRUZZO" A R.L. | | X | ARSITA | X | |
| SOC. AGR. PERSIANI S.A.S | | X | ATRI | X | |
| ASP N.2 TERAMO | X | | ATRI | X | |
| ASSOCIAZIONE CULTURALE COMEUROPE | | X | ATRI | X | |
| ASSOCIAZIONE REGIONALE ALLEVATORI - A.R.A. | | X | L'AQUILA | X | |
| | | | | | |
| ASSOCIAZIONE LEGAMBIENTE ABRUZZO ONLUS | | X | PESCARA | X | |

| PARTNER | PUBBLICO | PRIVATO | SEDE | OPERATIVO | DI SUPPORTO |
|--|-----------------|----------------|----------------------|------------------|--------------------|
| ISTITUTO ABRUZZESE PER LE AREE PROTETTE | | X | FOSSACESIA | X | |
| ENTE PARCO NAZIONALE DEL POLLINO | X | | ROTONDA | | X |
| PROVINCIA DI PESCARA | X | | PESCARA | | X |
| COMUNITA' MONTANA VESTINA | | X | PENNE | | X |
| COMUNITA' MONTANA DELLA MAIELLA E DEL MORRONE | X | | CARAMANICO TERME | | X |
| CONFEDERAZIONE ITALIANA AGRICOLTORI - C.I.A. PESCARA | X | | PESCARA | | X |
| CNA ASSOCIAZIONE PROVINCIALE PESCARA | | X | PESCARA | | X |
| COMUNE DI POPOLI | X | | POPOLI | | X |
| ASSOCIAZIONE LEGAMBIENTE | | X | FARINDOLA | | X |
| SOCIETA' COOPERATIVA AGRICOLA CAPO P.A. | | X | PIANELLA | | X |
| SOCIETA' COOPERATIVA IL BOSSO A R.L. | | X | BUSSI DUL TIRINO | | X |
| COMUNE DI SERRAMONACESCA | X | | SERRAMONACESCA | | X |
| COMUNE DI LORETO APRUTINO | X | | LORETO APRUTINO | | X |
| COMUNE DI PENNE | X | | PENNE | | X |
| COMUNE DI CARPINETO DELLA NORA | X | | CARPINETO DELLA NORA | | X |
| COMUNE DI ALANNO | X | | ALANNO | | X |
| CTS CONFESERCENTI PESCARA | | X | PESCARA | | X |
| ASSOCIAZIONE FEMMINILE PINA DI ROBERTO | | X | PESCARA | | X |
| CNA SERVIZI PESCARA- SOCIETA' COOPERATIVA | | X | PESCARA | | X |
| LEONARDO SRL | | X | PESCARA | | X |

| PARTNER | PUBBLICO | PRIVATO | SEDE | OPERATIVO | DI SUPPORTO |
|--|-----------------|----------------|------------------------|------------------|--------------------|
| AGRICOLTURA E' VITA - PESCARA SRL | | X | PESCARA | | X |
| CENTRO CULTURALE DELLE DONNE MARGARET FULLER | | X | PESCARA | | X |
| ASSOCIAZIONE EUROIDEA | | X | AVEZZANO | | X |
| COMUNE DI CORVARA | X | | CORVARA | | X |
| COMUNE DI PESCOSANSONESCO | X | | PESCOSANSONESCO | | X |
| COMUNE DI CUGNOLI | X | | CUGNOLI | | X |
| COMUNE DI SCAFA | X | | SCAFA | | X |
| COMUNE DI CASTIGLIONE A CASOURIA | X | | CASTIGLIONE A CASOURIA | | X |
| COMUNE DI BOLOGNANO | X | | BOLOGNANO | | X |
| | | | | | |

| | | | | | |
|-----------------------|--|------------------|------------|---------------------------|-----------------------------|
| Denominazione del GAL | Società Consortile a r.l. TERRE D'ABRUZZO | | | | |
| Sede legale | Via San Domenico n°31 - 64032 Atri (TE) | | | | |
| Sede Operativa | Via A. Diaz n°29 – Fraz. Paterno - 64012 Campli (TE) | | | | |
| Telefono | 0858798261 - 3335214062 | Fax | 0858798261 | PEC | galanticheterre@cert.cna.it |
| Rappresentante legale | Nome | Remo Di Vittorio | | | |
| | Telefono | 3387507028 | E-mail | galanticheterre@gmail.com | |

| | | | | | |
|---|---|------------|---------------|-------------|---|
| Ragione sociale | Società Consortile a r.l. TERRE D'ABRUZZO | | | | |
| Iscrizione alla CCIAA | data | 04/09/2002 | N° iscrizione | 01662260684 | |
| La società era già attiva in fase di programma Leader precedente? | | | | SI | X |
| La compagine societaria è variata rispetto al periodo di gestione precedente di Leader? | | | | SI | X |
| <p>La compagine societaria è variata con l'ingresso nella società consortile dei seguenti 37 nuovi soci: Comune di Campli, Oleificio S. Giacomo, Az. Agricola Allevamento Suini di Di Marcantonio Ivana, Oleificio Ferretti di Santone Maria, Coop. Ecoforest A R.L., Pro Loco San Giorgio, Az. Agr. Verdecchia Silvana, Agriturismo Di Mercurio Costantino & Dante Soc. Semplice, Ass. Turistica Pro Loco Hatria, Soc. Agr. D'amario Antonio & Feliciani Tiziana S. S. , Azienda Agricola Filiberto Cioti, Ass. Prod. Patata Turchesa, Azienda Bosica Giuseppe, Az. Agricola di Claudio Toni , Az. Agr. Di Felice Sandro, Riserva Naturale Regionale "Calanchi Di Atri" - Comune di Atri, Az. Agricola Ruffini Franca, Az. Agr. D'orazio Emidio, Società Agricola Santa Lucia, Riserva Naturale Regionale "Castel Cerreto" - Soc. Coop. Floema A R.L., L'alpino di Di Gennaro Claudia, Soc. Agr. Fattoria dei Calanchi, Pro Loco Castilenti, Ristorante Palazzo Ducale, Asd Il Salice, Consorzio Forestale Il Faggeto, Soc. Agricola San Lorenzo, D'orazio Monica, Az. Agr. Maranella Lino, Pro Loco Citta' di Campli, Comune di Castilenti, Comune di Bisenti, Comune di Arsitia, Cooperativa Verde Abruzzo a r.l., Soc. Agr. Persiani S.A.S, Asp N.2 Teramo.</p> | | | | | |

3 STRATEGIE, OBIETTIVI E PRIORITA' D'INTERVENTO

3.1 INDIVIDUAZIONE DEGLI AMBITI TEMATICI DELLA STRATEGIA D'INTERVENTO

La presente strategia di sviluppo locale, progettata con la partecipazione attiva dei partner locali e connessa con l'analisi dell'area interessata, **si concentra su tre ambiti tematici** capaci di promuovere strumenti di intervento idonei a contrastare con efficacia i fattori di criticità emersi dall'analisi, offrire soluzioni ai fabbisogni indotti dalle calamità 2017 e attenuare le criticità provocate dal sisma 2016/2017, favorire il progresso della popolazione e del territorio interessato:

- **Turismo sostenibile**
- **Sviluppo e innovazione delle filiere e dei sistemi produttivi locali**
- **Sviluppo della filiera dell'energia rinnovabile**

La scelta dei tre ambiti tematici è stata effettuata tenendo conto di tre categorie principali di fattori:

1. Le caratteristiche specifiche dell'area, evidenziate nell'analisi SWOT, ed i relativi bisogni di intervento.
2. Le visioni condivise dagli attori del territorio, rilevate sia attraverso un'inchiesta sulle intenzioni di investimento e sia con la consultazione del partenariato socio-economico ed istituzionale.
3. Le caratteristiche specifiche dello strumento di programmazione (CLLD LEADER) e le modalità con cui esso può essere integrato con le politiche e gli strumenti concomitanti.

I tre ambiti tematici individuati e scelti sono interconnessi; tra essi quello del "Turismo sostenibile" è il principale, mentre quelli dello "Sviluppo e innovazione delle filiere e dei sistemi produttivi locali" e dello "Sviluppo della filiera dell'energia rinnovabile" sono i secondari, anche se non meno importanti e strategici.

I tre ambiti tematici prescelti attraversano orizzontalmente tutti gli aspetti caratteristici e caratterizzanti il territorio interessato dalla SSL;

Le azioni strategiche che verranno pianificate all'interno delle tre tematiche, si incroceranno per proseguire verso una traiettoria di sviluppo comune: la vocazione turistica, gli aspetti ambientali, paesaggistici, naturalistici, culturali, storico-artistici, religiosi, gli attrattori enogastronomici, gli antichi saperi e lavori artigianali, saranno i fattori produttivi impiegati dal sistema territorio per la produzione della nuova innovativa offerta territoriale che caratterizzerà il futuro sviluppo sostenibile dell'area.

La tabella che segue offre una rappresentazione degli elementi che hanno condotto alla scelta dei 3 ambiti tematici e la connessione degli stessi con le evidenze emerse dall'analisi di contesto, dalle attività di consultazione del partenariato e progettazione partecipata della Strategia di Sviluppo Locale.

Tabella Connessioni tra Analisi/Consultazione Partenariato e Ambiti Tematici Individuati

| ANALISI SWOT ↓ | ANALISI SWOT CONSULTAZIONE PARTENARIATO ↓ | ANALISI SWOT VISION PARTENARIATO ↓ | SSL ↓ |
|--------------------------------|---|---|---|
| Aspetti considerati | Criticità | Obiettivi Specifici (OS) | Ambiti Tematici SSL (scelti da Accordo di Partenariato) |
| Andamenti demografici | <ul style="list-style-type: none"> • Senilizzazione della popolazione e diminuzione della natalità, fenomeni accentuati nelle aree D ed interne; • Spopolamento e migrazione selettiva (giovani e persone qualificate), fenomeni accentuati nelle aree D ed interne; • Migrazioni forzate dovute alle criticità provocate dal sisma 2016/2017 e al perdurare della crisi congiunturale. | OS 1 Migliorare l'attrattività del territorio, in particolare delle aree D ed interne, nei confronti di fasce di popolazione giovane ed attiva. OS 2 Favorire l'insediamento di capitale umano vocato all'auto-imprenditorialità. | AT 1 Turismo sostenibile AT 2 Sviluppo e innovazione delle filiere e dei sistemi produttivi locali AT 3 Sviluppo della filiera dell'energia rinnovabile |
| Dinamiche occupazionali | <ul style="list-style-type: none"> • Basso livello di occupazione e di reddito, in particolare nelle aree D ed interne; • Riduzione dell'offerta di lavoro, in particolare nelle aree D ed interne, a causa del perdurare della crisi economica; • Migrazione/perdita di forza-lavoro qualificata dovuta alle criticità provocate dal sisma 2016/2017, e al perdurare della crisi congiunturale. | OS 3 Contrastare il fenomeno della disoccupazione favorendo la creazione di nuova occupazione e il mantenimento di quella esistente in ambiti economici non ancora pienamente sviluppati: turismo, produzioni agroalimentari tradizionali, energie rinnovabili. OS 4 Sostenere iniziative finalizzate al miglioramento delle competenze professionali ed imprenditoriali | AT 1 Turismo sostenibile AT 2 Sviluppo e innovazione delle filiere e dei sistemi produttivi locali AT 3 Sviluppo della filiera dell'energia rinnovabile |

| <p><i>ANALISI SWOT</i></p> <p>↓</p> | <p><i>ANALISI SWOT CONSULTAZIONE PARTENARIATO</i></p> <p>↓</p> | <p><i>ANALISI SWOT VISION PARTENARIATO</i></p> <p>↓</p> | <p><i>SSL</i></p> <p>↓</p> |
|-------------------------------------|--|---|---|
| <p>Aspetti considerati</p> | <p>Criticità</p> | <p>Obiettivi Specifici (OS)</p> | <p>Ambiti Tematici SSL <i>(scelti da Accordo di Partenariato)</i></p> |
| <p>Economia locale</p> | <ul style="list-style-type: none"> • Settori dell'economia in declino (manifatturiero, edilizia) e crisi dell'indotto; • Scarsa propensione all'innovazione e debolezze strutturali (piccole dimensioni aziendali); • Scarsa propensione delle imprese a cooperare e a lavorare in rete; • Scarsa integrazione tra filiere e reti; • Debolezza delle reti tra attori locali e tra pubblico e privato; • Potenzialità inesprese delle risorse locali (produttive, ambientali, turistiche, energetiche); • Criticità provocate dal sisma 2016/2017 e dalle eccezionali precipitazioni nevose 2017; • Elevata complessità burocratica ed amministrativa per la creazione di nuovi insediamenti e per l'attrazione degli investitori; • Difficoltà di accesso al credito. | <p>OS 5 Valorizzare le risorse locali (produttive, ambientali e paesaggistiche, turistiche, energetiche), promuovere la loro conoscenza;</p> <p>OS 6 Migliorare la competitività delle imprese incentivando l'innovazione, la cooperazione, la creazione e lo sviluppo di reti di impresa, di filiere corte e mercati locali, di sistemi produttivi;</p> <p>OS 7 Favorire lo sviluppo dei tre ambiti economici non ancora pienamente sviluppati: turismo, produzioni agroalimentari tradizionali, energie rinnovabili.</p> | <p>AT 1 Turismo sostenibile</p> <p>AT 2 Sviluppo e innovazione delle filiere e dei sistemi produttivi locali</p> <p>AT 3 Sviluppo della filiera dell'energia rinnovabile</p> |

| <i>ANALISI SWOT</i> ↓ | <i>ANALISI SWOT CONSULTAZIONE PARTENARIATO</i> ↓ | <i>ANALISI SWOT VISION PARTENARIATO</i> ↓ | <i>SSL</i> ↓ |
|--|--|--|---|
| Aspetti considerati | Criticità | Obiettivi Specifici (OS) | Ambiti Tematici SSL <i>(scelti da Accordo di Partenariato)</i> |
| Profili ambientali | <ul style="list-style-type: none"> • Fenomeni di erosione e di dissesto idrogeologico; • Presenza di percorsi di mobilità lenta in stato di abbandono; • Ridotto numero di attività imprenditoriali legate alle risorse ambientali e alla promozione dell'uso di energie rinnovabili; • Diminuzione delle attività agro-pastorali nelle aree protette (presidi a tutela del territorio); • Criticità provocate dal sisma 2016/2017 e dalle eccezionali precipitazioni nevose 2017 | <p>OS 8 Valorizzare, curare, riqualificare e tutelare il patrimonio di risorse ambientali e paesaggistiche del territorio, promuovere la sua conoscenza;</p> <p>OS 9 Promuovere l'innovazione e favorire la crescita dell'economia verde (green economy), contribuire allo sviluppo dell'Ecoturismo e del Turismo naturalistico "Turismo Verde".</p> | <p>AT 1 Turismo sostenibile</p> <p>AT 2 Sviluppo e innovazione delle filiere e dei sistemi produttivi locali</p> <p>AT 3 Sviluppo della filiera dell'energia rinnovabile</p> |
| Patrimonio architettonico e culturale | <ul style="list-style-type: none"> • Difficile fruibilità e accessibilità delle evidenze disponibili; • Mancanza di segnaletica adeguata e di materiale informativo; • Scarsa valorizzazione in termini di comunicazione e promozione; • Inadeguata gestione del sistema dei beni culturali; • Criticità provocate dal sisma 2016/2017 | <p>OS 10 Valorizzare e riqualificare il patrimonio artistico, architettonico e storico-culturale del territorio e promuovere la sua conoscenza;</p> <p>OS 11 Favorire lo sviluppo del turismo culturale e religioso</p> | <p>AT 3 Turismo sostenibile</p> |

| <i>ANALISI SWOT</i> ↓ | <i>ANALISI SWOT CONSULTAZIONE PARTENARIATO</i> ↓ | <i>ANALISI SWOT VISION PARTENARIATO</i> ↓ | <i>SSL</i> ↓ |
|----------------------------|---|--|---|
| Aspetti considerati | Criticità | Obiettivi Specifici (OS) | Ambiti Tematici SSL <i>(scelti da Accordo di Partenariato)</i> |
| Accesso ai servizi | <ul style="list-style-type: none"> • Carenza dei servizi pubblici alla persona nelle aree D ed interne; • Carenza dei servizi privati alla persona e alle imprese nelle aree D ed interne; • Digital divide alto soprattutto nelle aree D ed interne; • Massa critica insufficiente a sostenere il mantenimento di servizi pubblici e privati locali. | <p>OS 12 Sostenere iniziative finalizzate a facilitare l'accesso ai servizi alle persone e alle imprese.</p> <p>OS 13 Contribuire alla riduzione del digital divide.</p> | <p>AT 1 Turismo sostenibile</p> <p>AT 2 Sviluppo e innovazione delle filiere e dei sistemi produttivi locali</p> <p>AT 3 Sviluppo della filiera dell'energia rinnovabile</p> |

3.2 ELEMENTI DELLA STRATEGIA DI SVILUPPO LOCALE AI SENSI DEL PARAGRAFO 4.3 DEL BANDO

3.2.1 Declinazione gerarchica e descrizione degli obiettivi

L'analisi SWOT, i fabbisogni espressi dalla comunità locale, la vision condivisa dagli stakeholder del territorio hanno condotto alla definizione e classificazione degli obiettivi della SSL.

La tabella che segue offre una rappresentazione delle relazioni tra i fabbisogni espressi dal partenariato nella fase di consultazione, gli obiettivi specifici e trasversali individuati, gli interventi pianificati nel PSL (di cui al punto 3.2.6 "Piano di Azione Preliminare"):

Tabella Relazioni Fabbisogni – Obiettivi Specifici – Obiettivi Trasversali - Interventi PSL

| Tipologia Intervento | Intervento | Sotto Intervento | Fabbisogni | Obiettivi Specifici | Obiettivi Trasversali | Modalità di attuazione |
|----------------------|------------|------------------|--|--|-----------------------|----------------------------------|
| 19.2.1 | 19.2.1.3 | 19.2.1.3.1 | FA1; FA5; FA6; FA7; FA8; FA10; FA11; FA12; FA13; FA14; FA15; FA16; FA17; FA18; | OS1; OS2; OS3; OS4; OS5; OS6; OS7; OS8; OS9; OS10; OS11; | OT1; OT2; OT3; | Attuazione diretta del GAL |
| | | 19.2.1.3.2 | FA1; FA5; FA6; FA7; FA8; FA10; FA11; FA12; FA13; FA14; FA15; FA16; FA17; FA18; FA24; | OS1; OS2; OS3; OS4; OS5; OS6; OS7; OS8; OS9; OS10; OS11; | OT1; OT2; OT3; | Bando |
| | 19.2.1.1 | 19.2.1.1.1 | FA1; FA4; FA5; FA6; FA7; FA8; FA9; FA19; FA20; FA21; FA22; FA23; | OS1; OS2; OS3; OS4; OS5; OS6; OS7 | OT1; OT2; OT3; | Attuazione diretta del GAL |
| | | 19.2.1.1.2 | FA1; FA2; FA3; FA4; FA5; FA6; FA7; FA8; FA24; FA25; | OS1; OS2; OS3; OS4; OS5; OS6; OS7; OS12; OS13 | OT1; OT2; OT3; | |
| | | 19.2.1.1.3 | FA1; FA4; FA5; FA6; FA7; FA8; FA9; FA19; FA20; FA21; FA22; FA23; FA24; | OS1; OS2; OS3; OS4; OS5; OS6; OS7 | OT1; OT2; OT3; | Bando |
| | 19.2.1.2 | 19.2.1.2.1 | FA7; FA26; | OS3; OS5; OS6; OS7; OS8; OS9; OS10; | OT1; OT2; OT3; | Attuazione diretta del GAL |
| 19.3.1 | 19.3.1.3 | 19.3.1.3.1 | FA1; FA5; FA6; FA7; FA8; FA10; FA11; FA12; FA13; FA14; FA15; FA16; FA17; FA18; | OS3; OS5; OS6; OS7; OS8; OS9; | OT1; OT2; OT3; | Cooperazione |
| | 19.3.1.1 | 19.3.1.1.1 | FA1; FA4; FA5; FA6; FA7; FA8; FA9; FA19; FA20; FA21; FA22; FA23; | OS3; OS4; OS5; OS6; OS7; | OT1; OT2; OT3; | Cooperazione |
| 19.4.1 | 19.4.1.1 | 19.4.1.1.1 | ----- | ----- | ----- | Funzionamento e Gestione del GAL |
| | 19.4.1.2 | 19.4.1.2.1 | ----- | ----- | ----- | Animazione della SSL |

La Tabella che segue descrive gli obiettivi specifici individuati dalla SSL e gli obiettivi trasversali che gli interventi programmati nel PSL perseguono:

Tabella Obiettivi Specifici e Obiettivi Trasversali SSL

| Obiettivi Specifici | | Obiettivi Trasversali | |
|---------------------|--|-----------------------|--|
| OS 1 | Migliorare l'attrattività del territorio, in particolare delle aree D ed interne, nei confronti di fasce di popolazione giovane ed attiva. | OT 1 | Ambiente; |
| OS 2 | Favorire l'insediamento di capitale umano vocato all'auto-imprenditorialità. | OT 2 | Mitigazione dei cambiamenti climatici e adattamento ai medesimi; |
| OS 3 | Contrastare il fenomeno della disoccupazione favorendo la creazione di nuova occupazione e il mantenimento di quella esistente in ambiti economici non ancora pienamente sviluppati: turismo, produzioni agroalimentari tradizionali, energie rinnovabili. | OT 3 | Innovazione; |
| OS 4 | Sostenere iniziative finalizzate al miglioramento delle competenze professionali ed imprenditoriali | | |
| OS 5 | Valorizzare le risorse locali (produttive, ambientali e paesaggistiche, turistiche, energetiche), promuovere la loro conoscenza. | | |
| OS 6 | Migliorare la competitività delle imprese incentivando l'innovazione, la cooperazione, la creazione e lo sviluppo di reti di impresa, di filiere corte e mercati locali, di sistemi produttivi. | | |
| OS 7 | Favorire lo sviluppo dei tre ambiti economici non ancora pienamente sviluppati: turismo, produzioni agroalimentari tradizionali, energie rinnovabili. | | |
| OS 8 | Valorizzare, curare, riqualificare e tutelare il patrimonio di risorse ambientali e paesaggistiche del territorio, promuovere la sua conoscenza. | | |
| OS 9 | Promuovere l'innovazione e favorire la crescita dell'economia verde (green economy), contribuire allo sviluppo dell'Ecoturismo e del Turismo naturalistico "Turismo Verde". | | |
| OS 10 | Valorizzare e riqualificare il patrimonio artistico, architettonico e storico-culturale del territorio e promuovere la sua conoscenza. | | |
| OS 11 | Favorire lo sviluppo del turismo culturale e religioso. | | |
| OS 12 | Sostenere iniziative finalizzate a facilitare l'accesso ai servizi alle persone e alle imprese. | | |
| OS 13 | Contribuire alla riduzione del digital divide. | | |

La Tabella seguente elenca i fabbisogni indotti dalle calamità 2016/2017, espressi dal partenariato nella fase di consultazione e progettazione della SSL:

Tabella Fabbisogni

| Fabbisogni | |
|-------------------|--|
| FA 1 | Attivare politiche di sviluppo sostenibili che tendono ad aumentare la qualità e l'attrattività dell'intero territorio |
| FA 2 | Migliorare le condizioni di benessere e lotta allo spopolamento |
| FA 3 | Ridurre il digital divide nelle aree interne |
| FA 4 | Promuovere i territori e attrarre capitale umano e risorse finanziarie |
| FA 5 | Sostegno e assistenza tecnica alla creazione di nuove imprese e di start up |
| FA 6 | Sostegno e assistenza tecnica alle imprese esistenti |
| FA 7 | Creare nuove opportunità occupazionali |
| FA 8 | Migliorare le competenze professionali e manageriali |
| FA 9 | Sostenere i processi di diversificazione e differenziazione dell'economia rurale |
| FA 10 | Riqualificare, valorizzare e promuovere le eccellenze e degli attrattori turistici |
| FA 11 | Qualificare l'offerta turistica territoriale |
| FA 12 | Sviluppare un sistema turistico organizzato che metta in rete le risorse disponibili |
| FA 13 | Sostegno e assistenza tecnica per la gestione, in ambito turistico, delle criticità provocate dagli eventi sismici |
| FA 14 | Qualificare l'ospitalità e l'accoglienza rurale |
| FA 15 | Promuovere la costruzione di un offerta turistica integrata |
| FA 16 | Creare una rete dei servizi turistici di qualità |
| FA 17 | Valorizzare, curare, riqualificare e promuovere a fini turistici il patrimonio ambientale e paesaggistico |
| FA 18 | Valorizzare, riqualificare e promuovere a fini turistici il patrimonio storico architettonico e culturale |
| FA 19 | Valorizzare e promuovere le produzioni locali tipiche e la vocazione enogastronomica del territorio |
| FA 20 | Sostegno ai progetti di caratterizzazione e protezione delle produzioni agroalimentari locali |
| FA 21 | Sostegno ai progetti di sviluppo, promozione e commercializzazione dei prodotti tipici locali |
| FA 22 | Sostegno alla creazione di reti di impresa, filiere produttive, filiere corte e mercati locali per la vendita dei prodotti tipici del territorio |
| FA 23 | Valorizzazione di attività artigianali legate alla cultura e alla tradizione rurale e contadina |
| FA 24 | Sostegno allo sviluppo della Strategia Area Interna Val Fino Vestina |
| FA 25 | Sostegno ai processi di integrazione multisettoriale |
| FA 26 | Promuovere la gestione della biomassa legnosa e la creazione di una filiera legno |

3.2.2 Illustrazione delle caratteristiche innovative della SSL

Innovare significa creare un cambiamento, fare cose nuove, modificare strategie e processi sedimentati in dinamiche di sviluppo non più efficaci, accompagnare le nascite di nuove idee, sostenere il progresso della popolazione locale e dell'intero territorio. Un cambiamento obbligato anche in considerazione delle difficoltà e criticità provocate dal sisma 2016/2017 e ai fabbisogni indotti dalle calamità 2017.

La Strategia di Sviluppo Locale progettata dal GAL Terre D'Abruzzo presenta, per il suo contesto territoriale, caratteri innovativi di alto impatto, riscontrabili nei diversi interventi programmati e declinabili nei seguenti innovation targets:

- ❖ Trasformare la marginalità e le criticità in opportunità
- ❖ Aumentare e valorizzare il capitale sociale territoriale
- ❖ Favorire la creazione di forme aggregative di business
- ❖ Sostenere la creazione e sviluppo di imprese innovative e l'utilizzo di nuova tecnologia

Trasformare la marginalità e le criticità in opportunità

L'attività di valorizzazione delle piccole produzioni tradizionali, di promozione di un modello di turismo sostenibile ed esperienziale nelle zone svantaggiate, di valorizzazione dell'abbondante materia prima legnosa per la produzione di energie pulite nei comuni di montagna, rappresentano azioni innovative capaci di invertire le attuali dinamiche di decrescita socio-economica.

Aumentare e valorizzare il capitale sociale territoriale

L'organizzazione di una rete rurale che permette la diffusione della conoscenza al proprio interno e la nascita di relazioni sociali, genera un innovativo sistema di interrelazioni tra risorse territoriali e risorse socio-culturali, funzionale alla loro reciproca valorizzazione, alla crescita dell'identità e allo sviluppo locale.

Favorire la creazione di forme aggregative di business

La creazione e sviluppo di filiere, reti d'impresa, mercati locali, di network favorisce l'aggregazione degli operatori economici e la cooperazione tra imprese, instaura un clima di fiducia e reciprocità tra i partner sviluppando valori e interessi condivisi.

Sostenere la creazione e lo sviluppo di imprese innovative e l'utilizzo di nuova tecnologia

La creazione di valore nelle imprese attraverso l'innovazione di processi e di prodotti, l'azione di animazione e sensibilizzazione alla creazione di start up innovative, lo sviluppo di strumenti e sistemi



informativi e di gestione territoriale innovativi che utilizzano alta tecnologia, generano condizioni favorevoli all'aumento di competitività dell'offerta territoriale.

La strategia sostiene con il 10% del budget start up che introducono innovazioni di prodotto, di servizio, di processo ed attività di animazione a ciò dedicate.

3.2.3 Illustrazione delle scelte in materia di cooperazione

La cooperazione rappresenta uno strumento innovativo per la strategia: i progetti di cooperazione programmati contribuiscono al conseguimento degli obiettivi della SSL creando quel valore aggiunto che solo l'unione tra partner-territori e la condivisione delle diverse esperienze può generare.

Nella fase di progettazione del PSL, ponderando le opzioni con la situazione derivante dalle calamità 2016/2017, sono state valutate le proposte di adesione a progetti di cooperazione avanzate da altri GAL italiani. La proposta dei GAL abruzzesi Maiella Verde, Abruzzo Italiceo Alto Sangro e Terre Pescaresi di aderire a due loro progetti, già ammessi a finanziamento nell'ambito della Sotto Misura 19.3 del PSR, è stata valutata positivamente dal partenariato per i seguenti motivi:

- Progetti pertinenti e coerenti con la SSL del GAL Terre D'Abruzzo
- Vision condivisa su strategie, obiettivi e azioni;
- Stessa Autorità di Gestione – stesse policy e timing;
- Relazioni già in essere con gli altri 3 GAL partner di progetto:

Il primo progetto di cooperazione "Abruzzo Nature Collection" si propone di sostenere la valorizzazione e promozione del patrimonio ambientale, paesaggistico e naturalistico dei territori abruzzesi afferenti ai GAL partner del progetto di cooperazione, di sviluppare un sistema relazionale interterritoriale sull'Ecoturismo e sul Turismo naturalistico, "Turismo Verde", di incentivare e assistere la creazione di nuovi prodotti e servizi turistici Verdi, la creazione di nuove imprese Verdi innovative, di aumentare la diversificazione aziendale, di promuovere l'aggregazione e la cooperazione tra attori locali, di sviluppare un sistema di promozione e marketing dell'offerta Verde interterritoriale dei GAL partner di progetto.

Il secondo progetto di cooperazione "Terre d'Abruzzo" promuove la creazione di un sistema condiviso di conoscenza su enogastronomia e territorio, la salvaguardia e valorizzazione delle piccole produzioni agricole locali, la valorizzazione dell'identità rurale delle Terre D'Abruzzo.

I due progetti risultano coerenti e pertinenti al fine del conseguimento degli obiettivi della strategia e perseguono finalità ascrivibili a tutti gli obiettivi trasversali (ambiente, innovazione, cambiamento climatico).

3.2.4 Dimostrazione della coerenza della SSL con i risultati dell'analisi SWOT

L'analisi SWOT conferma una situazione ben conosciuta dai partner locali dello sviluppo, descrive in modo analitico le debolezze e le criticità del territorio connesse in particolare con quelle create dal sisma 2016/2017 e dalle calamità 2017; la SWOT Analysis evidenzia anche le positività, le potenzialità dell'area e le opportunità che la comunità locale potrà cogliere.

Gli andamenti demografici negativi con fenomeni di spopolamento e senilizzazione, la diminuzione dell'offerta di lavoro e gli alti tassi di disoccupazione, la crisi congiunturale, la senescenza delle imprese e la loro scarsa competitività, il declino di settori trainanti dell'economia locale, il sisma 2016/2017 e gli eventi atmosferici eccezionali 2017, le criticità e i rischi ambientali, la carente valorizzazione del patrimonio architettonico e culturale, visti nell'insieme appaiono come un enorme macigno in bilico, prossimo alla sua caduta sulle aspettative di prosperità delle genti locali.

Dalla consapevolezza di possedere un capitale sociale, culturale e ambientale unico ed identitario, la comunità locale riparte per costruire insieme il suo futuro di benessere. Attrarre persone e capitali, creare nuove imprese e posti di lavoro, innovare la tradizione, investire e lavorare in ambiti economici che offrono possibilità di crescita, progettare e lavorare insieme, sono le risposte decise opposte dalla SSL del GAL alle difficoltà di sviluppo dell'area analizzata.

La Strategia di Sviluppo Locale proposta nasce dalle profonde riflessioni espresse dalla comunità locale nei diversi incontri di consultazione e progettazione del PSL organizzati sul territorio; la visione condivisa di sviluppo e le traiettorie di sviluppo tracciate nella SSL maturano dalla metabolizzazione dei risultati della SWOT Analysis.

La coerenza della SSL con l'analisi SWOT è piena: strategia, obiettivi ed interventi sono direttamente connessi con la diagnosi di contesto realizzata.

3.2.5 Processo di coinvolgimento della comunità locale

Il GAL ha avviato dal 03/08/2017 una fase di animazione territoriale e concertazione locale finalizzata alla progettazione partecipata del nuovo PSL da presentare nell'ambito della II Selezione GAL e Strategia di Sviluppo Locale di tipo partecipativo - Misura 19 - PSR 2014/2020.

ANIMAZIONE E CONCERTAZIONE DELLA SSL

È stato aperto uno Sportello di Animazione on line all'indirizzo <https://sites.google.com/view/galterredabruzzo> attraverso il quale il GAL ha fornito informazioni, raccolto le istanze, suggerimenti e proposte progettuali degli stakeholder locali.

E' stata inoltre creata una pagina facebook <https://www.facebook.com/GALterreabruzzo/> attraverso la quale gli attori locali hanno avuto modo di interagire con gli animatori e seguire in modo interattivo la progettazione della SSL.

Gli stakeholders sono stati invitati a contribuire alla progettazione della SSL attraverso una scheda di raccolta idee elaborata dal GAL, compilabile e/o scaricabile dal sito di Terre d'Abruzzo. Sono state raccolte n° 40 schede.

Sono stato effettuati degli incontri face to face con gli stakeholders del territorio sia pubblici che privati al fine di informarli sulla progettazione del PSL e raccogliere le loro idee, suggerimenti, proposte, istanze.

Il GAL ha inoltre organizzato, anche in collaborazione con alcune amministrazioni comunali, degli incontri allo scopo di informare il territorio sulle opportunità della Misura 19 del PSR 2014-2020 e per raccogliere idee e proposte per la realizzazione del nuovo programma di sviluppo locale strumento che diventerà fondamentale dell'approccio partecipato che richiede il "metodo leader" attraverso il coinvolgimento di tutti i portatori di interesse pubblici e privati.

EVENTI DI ANIMAZIONE E CONSULTAZIONE

1. **Incontro a Castilenti – 26/09/2017**

23 partecipanti tra soggetti pubblici e privati

2. **Incontro a Arsita - 04/10/2017**
18 partecipanti tra soggetti pubblici e privati

3. **Incontro a Campli - 10/10/2017**
22 partecipanti tra soggetti pubblici e privati

4. **Incontro a Montorio al Vomano - 13/10/2017**
12 partecipanti tra soggetti pubblici e privati

COMUNICAZIONE

Importante è stata l'azione di Direct email marketing (DEM) che ha raggiunto circa 100 stakeholders attraverso l'invio della newsletter di informazione sulla SSL.

Efficace è risultata l'azione web social amplificata dall'azione comune dei partner locali e delle amministrazioni socie. In particolare la pagina facebook conta 126 iscritti e numerose interazioni e condivisioni dei contenuti pubblicati.

3.2.6 Piano di Azione

Il Piano di azione traduce gli obiettivi in interventi ed azioni strategiche finalizzati alla soddisfazione dei fabbisogni rilevati. La codifica utilizzata rispetta la classificazione prevista dal PSR, dal SIAN e da AGEA:

| Misura | Sotto Misura | Tipologia Intervento | Intervento (Ambito Tematico) | Sotto Intervento | Modalità di attuazione |
|---|---|---|--|--|------------------------|
| 19 | 19.2 Sostegno all'esecuzione degli interventi nell'ambito della strategia di sviluppo locale di tipo partecipativo | 19.2.1 Attuazione degli interventi previsti nella strategia di sviluppo locale | 19.2.1.3 Turismo sostenibile | 19.2.1.3.1 Sistema Turistico Territoriale | Attuazione diretta GAL |
| | | | | 19.2.1.3.2 Valorizzazione del potenziale produttivo dell'area | Intervento a Bando |
| | | | 19.2.1.1 Sviluppo e innovazione delle filiere e dei sistemi produttivi locali | 19.2.1.1.1 Filiere e sistemi produttivi locali | Attuazione diretta GAL |
| | | | | 19.2.1.1.2 Sviluppo Rurale in Rete | Attuazione diretta GAL |
| | | | | 19.2.1.1.3 Investimenti nel settore dell'agroalimentare tradizionale locale e dell'artigianato artistico e tradizionale | Intervento a Bando |
| 19.2.1.2 Sviluppo della filiera dell'energia rinnovabile | 19.2.1.2.1 Filiere energetiche locali | Attuazione diretta GAL | | | |
| 19 | 19.3 Preparazione e realizzazione delle attività di cooperazione del gruppo di azione locale | 19.3.1 Attuazione della SSL attraverso progetti di cooperazione tra territori rurali | 19.3.1.3 Turismo sostenibile | 19.3.1.3.1 Abruzzo Nature Collection | Cooperazione |
| | | | 19.3.1.1 Sviluppo e innovazione delle filiere e dei sistemi produttivi locali | 19.3.1.1.1 Terre D'Abruzzo | Cooperazione |
| 19 | 19.4 Sostegno per i costi di gestione e animazione | 19.4.1 Costi gestionali del GAL e costi per l'attività di animazione della SSL | 19.4.1.1 Costi gestionali del GAL | 19.4.1.1.1 Funzionamento e Gestione del GAL | GAL |
| | | | 19.4.1.2 Costi per l'attività di animazione della SSL | 19.4.1.2.1 Animazione della SSL | GAL |

Tabella piano di azione preliminare

Tipologia di Intervento 19.2.1

“Attuazione degli interventi previsti nella strategia di sviluppo locale”

Intervento 19.2.1.3

“Turismo Sostenibile”

L'intervento contribuisce al perseguimento della FA 6B “Stimolare lo sviluppo locale nelle aree rurali” (PSR 2014-2020 Regione Abruzzo).

L'intervento è organizzato in 2 sotto interventi strategici:

- 19.2.1.3.1 “Sistema Turistico Territoriale”
- 19.2.1.3.2 “Valorizzazione del potenziale produttivo dell'area”

➤ Sotto Intervento 19.2.1.3.1 “Sistema Turistico Territoriale”

Descrizione del sotto intervento

Questo sotto intervento, **azione superiore**, organico e coerente con la SSL, afferisce all'ambito tematico principale. Questa azione complessa risponde alla necessità del territorio di sviluppare un sistema turistico territoriale integrato organizzato, capace di generare un'offerta di qualità nell'ambito del turismo sostenibile.

Azioni programmate

- Sviluppo di un sistema turistico territoriale.
- Creazione e gestione di un osservatorio turistico di territorio.
- Formazione degli operatori appartenenti al sistema turistico territoriale.
- Valorizzazione e riqualificazione delle risorse turistiche locali e supporto allo sviluppo dell'offerta territoriale sostenibile.
- Realizzazione di un progetto pilota sulla prevenzione e gestione delle criticità collegate ad un evento sismico o altro catastrofico, nell'ambito di un sistema turistico territoriale.
- Comunicazione e promozione delle peculiarità del territorio, della qualità e autenticità dell'offerta locale, dell'immagine d'area.

Obiettivi

La Tabella descrive gli obiettivi specifici e trasversali che il sotto intervento persegue:

| Obiettivi Specifici | Obiettivi Trasversali |
|--|---|
| OS 1 Migliorare l'attrattività del territorio, in particolare delle aree D ed interne, nei confronti di fasce di popolazione giovane ed attiva. | OT 1 Ambiente; OT 2 Mitigazione dei cambiamenti climatici e adattamento ai medesimi; |
| OS 2 Favorire l'insediamento di capitale umano vocato all'auto-imprenditorialità. | OT 3 Innovazione; |
| OS 3 Contrastare il fenomeno della disoccupazione favorendo la creazione di nuova occupazione e il mantenimento di quella esistente in ambiti economici non ancora pienamente sviluppati: turismo, produzioni agroalimentari tradizionali, energie rinnovabili. | |
| OS 4 Sostenere iniziative finalizzate al miglioramento delle competenze professionali ed imprenditoriali | |
| OS 5 Valorizzare le risorse locali (produttive, ambientali e paesaggistiche, turistiche, energetiche), promuovere la loro conoscenza. | |
| OS 6 Migliorare la competitività delle imprese incentivando l'innovazione, la cooperazione, la creazione e lo sviluppo di reti di impresa, di filiere corte e mercati locali, di sistemi produttivi. | |
| OS 7 Favorire lo sviluppo dei tre ambiti economici non ancora pienamente sviluppati: turismo, produzioni agroalimentari tradizionali, energie rinnovabili. | |
| OS 8 Valorizzare, curare, riqualificare e tutelare il patrimonio di risorse ambientali e paesaggistiche del territorio, promuovere la sua conoscenza. | |
| OS 9 Promuovere l'innovazione e favorire la crescita dell'economia verde (green economy), contribuire allo sviluppo dell'Ecoturismo e del Turismo naturalistico "Turismo Verde". | |
| OS 10 Valorizzare e riqualificare il patrimonio artistico, architettonico e storico-culturale del territorio e promuovere la sua conoscenza. | |
| OS 11 Favorire lo sviluppo del turismo culturale e religioso. | |

Ambito territoriale di applicazione

Aree D e C dell'area GAL.

Costi ammissibili

Per il sotto intervento 19.2.1.3.1 sono ammissibili a finanziamento le spese relative a:

- predisposizione del progetto di sistema turistico territoriale;
- studi della zona interessata (analisi territoriali e settoriali);
- per studi di fattibilità e di mercato;
- progettazione di piani d'area e di miglioramento;

- progettazione di un progetto pilota sulla prevenzione e gestione delle criticità collegate ad un evento sismico o altro catastrofico, nell'ambito di un sistema turistico territoriale;
- animazione della zona interessata dai progetti realizzati;
- costruzione, acquisizione o miglioramento di beni immobili;
- acquisto o noleggio di beni strumentali (macchinari, attrezzature, arredi, altro);
- acquisto di hardware, software e licenze;
- costi di esercizio quali: costi di gestione per l'organizzazione ed il coordinamento del progetto;
- spese generali (es: affitto sedi, energia elettrica, riscaldamento e condizionamento, telefono, spese postali, forniture per ufficio, etc...);
- acquisto materiale di consumo;
- personale;
- consulenze specialistiche e professionali;
- acquisizione servizi specialistici;
- attività di formazione;
- viaggi e trasferte (missioni e rimborsi spese);
- attività e di promozione ed informazione (campagne di informazione e promozione attraverso i mass media, attività di media relation e press relation, campagne di informazione e promozione in luoghi ad alto flusso di persone, organizzazione di educational tour e fam trip, organizzazione o partecipazione a fiere ed eventi, apertura ed allestimento di sportelli informativi turistici e centri di conoscenza territoriale, totem, display, stand, pubbliche relazioni e ufficio stampa, attività di blogging e webwriting, attività SEM, SEO e DEM, altre attività di comunicazione);
- acquisto prodotti da destinare alla degustazione gratuita durante gli eventi di formazione, promozione ed informazione;
- progettazione e produzione di materiale informativo o promozionale (pubblicazioni, opuscoli, newsletter, pieghevoli, cartoline, audiovisivi, video, immagini, interviste, trasmissioni televisive, redazionali, prodotti e applicazioni multimediali, espositori, pannelli, cartelli, stand, rollup, altri supporti) e loro diffusione o installazione/allestimento;
- sviluppo e implementazione di portali, siti web, app;
- attività di divulgazione dei risultati.

Beneficiario

GAL.

Entità e intensità dell'aiuto

L'aiuto è concesso ed erogato sotto forma di contributo in conto capitale.

L'intensità del contributo è pari al 100% della spesa ammessa.

Disponibilità finanziaria

€ 500.000,00 (euro cinquecentomila/00).

Modalità attuative

Interventi ad attuazione diretta del GAL.

Monitoraggio e Valutazione

Panel degli indicatori di "Realizzazione finanziaria", "Realizzazione fisica", "Di risultato".

| Indicatori di Realizzazione Finanziaria | | | | | | |
|---|-----------------------------|-----------------|------------------------------------|---------------------|-----------------------|--|
| Sotto Intervento | Indicatore | Unità di misura | Fonti dati | Periodo misurazione | Frequenza misurazione | Valore obiettivo |
| 19.2.1.3.1 | Budget disponibile | € | SSL | 2017 | Inizio attività | € 500.000 |
| 19.2.1.3.1 | Stato impegni | % del Budget | Sistema Informativo Interno | 2018 – 2020 | Quadrimestrale | 30 % - 2018 50 % - 2019 100 % - 2020 |
| 19.2.1.3.1 | Avanzamento spesa/pagamenti | % del Budget | Sistema Informativo Interno - SIAN | 2018 – 2020 | Quadrimestrale | 10 % - 2018 50 % - 2019 100 % - 2020 |
| 19.2.1.3.1 | Spesa pubblica sostenuta | € | Sistema Informativo Interno - SIAN | 2020 | Fine attività | € 500.000 |

| Indicatori di Realizzazione Fisica | | | | | | |
|------------------------------------|--|---------------------|---|---------------------|-----------------------|---------------------------------|
| Sotto Intervento | Indicatore | Unità di misura | Fonti dati | Periodo misurazione | Frequenza misurazione | Valore obiettivo a fine periodo |
| 19.2.1.3.1 | Domande di sostegno presentate | n° domande | Sistema Informativo Interno - SIAN | 2018 – 2020 | Mensile | = > 1 |
| 19.2.1.3.1 | Domande di sostegno ammesse a finanziamento | n° domande | Sistema Informativo Interno - SIAN | 2018 – 2020 | Mensile | = > 1 |
| 19.2.1.3.1 | Sotto interventi realizzati | n° sotto interventi | Sistema Informativo Interno - documentazioni e attività | 2018 – 2020 | Fine attività | = 1 |
| 19.2.1.3.1 | Sistema turistico territoriale sviluppato | n° sistemi | Sistema Informativo Interno – atti della rete | 2018 – 2020 | Annuale | = 1 |
| 19.2.1.3.1 | Osservatori turistici di territorio creati e gestiti | n° osservatori | Sistema Informativo Interno - documentazioni e Osservatorio | 2018 – 2020 | Annuale | = 1 |
| 19.2.1.3.1 | Attività di formazione degli operatori turistici | n°corsi/seminari | Sistema Informativo Interno – rilevazione presenze | 2018 – 2020 | Annuale | = > 4 |
| 19.2.1.3.1 | Attività di valorizzazione e riqualificazione delle risorse turistiche locali e attività di supporto allo sviluppo dell'offerta territoriale sostenibile | n° attività | Sistema Informativo Interno - documentazioni e attività | 2018 – 2020 | Annuale | = > 1 |
| 19.2.1.3.1 | Progetto pilota sulla prevenzione e gestione delle criticità collegate ad un evento sismico... | n° progetti | Sistema Informativo Interno - documentazioni e attività | 2018 – 2020 | Annuale | = > 1 |

| Indicatori di Realizzazione Fisica | | | | | | |
|------------------------------------|--|-----------------|---|---------------------|-----------------------|---------------------------------|
| Sotto Intervento | Indicatore | Unità di misura | Fonti dati | Periodo misurazione | Frequenza misurazione | Valore obiettivo a fine periodo |
| 19.2.1.3.1 | Attività di informazione e promozione mirate a far conoscere le peculiarità del territorio, la qualità e l'autenticità dell'offerta locale, l'immagine dell'area | n° attività | Sistema Informativo Interno - documentazioni e attività | 2018 – 2020 | Annuale | = > 1 |

| Indicatori di Risultato (output) | | | | | | |
|--------------------------------------|---|------------------------------------|--|---------------------|-----------------------|---------------------------------|
| Tipologia di Intervento - Intervento | Indicatore | Unità di misura | Fonti dati | Periodo misurazione | Frequenza misurazione | Valore obiettivo a fine periodo |
| 19.2.1.3.1 | Partecipanti al Sistema turistico territoriale sviluppato | n° partecipanti coinvolti | Sistema Informativo Interno – atti della rete | 2018 – 2020 | Quadrimestrale | = > 30 |
| 19.2.1.3.1 | Operatori monitorati dall'osservatorio turistico di territorio per identificare la reputazione digitale | n° operatori partner monitorati | Sistema Informativo Interno - documentazione attività | 2018 – 2020 | Quadrimestrale | = > 50 |
| 19.2.1.3.1 | Asset locali monitorati e classificati dall'osservatorio turistico di territorio | n° asset monitorati e classificati | Sistema Informativo Interno - documentazione attività | 2018 – 2020 | Quadrimestrale | = > 40 |
| 19.2.1.3.1 | Partecipanti alle attività di formazione degli operatori turistici | n° operatori discenti | Sistema Informativo Interno - rilevazione presenze | 2018 – 2020 | Quadrimestrale | = > 20 |
| 19.2.1.3.1 | Asset locali coinvolti nell'ambito dello sviluppo del sistema turistico territoriale | n° asset coinvolti | Sistema Informativo Interno - documentazione attività | 2018 – 2020 | Quadrimestrale | = > 20 |
| 19.2.1.3.1 | Pubblico raggiunto dalle azioni di informazione e promozione mirate a far conoscere le peculiarità del territorio, la qualità e l'autenticità dell'offerta locale, l'immagine dell'area | n° persone raggiunte | Sistema Informativo Interno, dati auditel, google analytics, questionari, portale web, statistiche canali social e youtube | 2018 – 2020 | Quadrimestrale | =>2.000.000 |

➤ **Sotto Intervento 19.2.1.3.2 “Valorizzazione del potenziale produttivo dell’area”**

Descrizione del sotto intervento

Il bando sostiene gli investimenti finalizzati a riqualificare e valorizzare per fini turistici quelle risorse storiche, culturali, naturali, attrattori del territorio.

Obiettivi

La Tabella descrive gli obiettivi specifici e trasversali che il sotto intervento persegue:

| Obiettivi Specifici | | Obiettivi Trasversali | |
|---------------------|--|-----------------------|--|
| OS 1 | Migliorare l’attrattività del territorio, in particolare delle aree D ed interne, nei confronti di fasce di popolazione giovane ed attiva. | OT 1 | Ambiente; |
| OS 2 | Favorire l’insediamento di capitale umano vocato all’auto-imprenditorialità. | OT 2 | Mitigazione dei cambiamenti climatici e adattamento ai medesimi; |
| OS 3 | Contrastare il fenomeno della disoccupazione favorendo la creazione di nuova occupazione e il mantenimento di quella esistente in ambiti economici non ancora pienamente sviluppati: turismo, produzioni agroalimentari tradizionali, energie rinnovabili. | OT 3 | Innovazione; |
| OS 4 | Sostenere iniziative finalizzate al miglioramento delle competenze professionali ed imprenditoriali | | |
| OS 5 | Valorizzare le risorse locali (produttive, ambientali e paesaggistiche, turistiche, energetiche), promuovere la loro conoscenza. | | |
| OS 6 | Migliorare la competitività delle imprese incentivando l’innovazione, la cooperazione, la creazione e lo sviluppo di reti di impresa, di filiere corte e mercati locali, di sistemi produttivi. | | |
| OS 7 | Favorire lo sviluppo dei tre ambiti economici non ancora pienamente sviluppati: turismo, produzioni agroalimentari tradizionali, energie rinnovabili. | | |
| OS 8 | Valorizzare, curare, riqualificare e tutelare il patrimonio di risorse ambientali e paesaggistiche del territorio, promuovere la sua conoscenza. | | |
| OS 9 | Promuovere l’innovazione e favorire la crescita dell’economia verde (green economy), contribuire allo sviluppo dell’Ecoturismo e del Turismo naturalistico “Turismo Verde”. | | |
| OS 10 | Valorizzare e riqualificare il patrimonio artistico, architettonico e storico-culturale del territorio e promuovere la sua conoscenza. | | |
| OS 11 | Favorire lo sviluppo del turismo culturale e religioso. | | |

Ambito territoriale di applicazione

Aree C e D dell'area GAL.

Tipologia degli investimenti

Due le linee di investimento ammissibili a finanziamento:

- a) Realizzazione e ripristino di infrastrutture di servizio per favorire la fruizione pubblica del bosco: miglioramento della segnalazione della rete di accesso e della relativa attrezzatura, realizzazione di sentieri natura, realizzazione o ripristino di piazzole di sosta, di aree picnic, di cartellonistica e segnaletica, di punti di informazione o di osservazione, la ristrutturazione di bivacchi e rifugi (liberamente accessibili al pubblico gratuitamente).
- b) Realizzazione e/o l'implementazione di itinerari turistici ed enogastronomici attraverso investimenti materiali ed immateriali finalizzati alla riqualificazione, valorizzazione e promozione a fini turistici del patrimonio culturale e naturale locale,

Beneficiari

- ✓ Investimenti linea a)
 - Enti Pubblici
 - Consorzi forestali
 - Conduttori privati di superfici forestali.
- ✓ Investimenti linea b)
 - Enti pubblici
 - PMI
 - Fondazioni che non svolgano attività economiche
 - Associazioni senza fini di lucro.

Entità e intensità dell'aiuto

Sostegno in percentuale sul costo dell'investimento ammissibile:

- ✓ Investimenti linea a) **80%** Tutti i beneficiari.
- ✓ Investimenti linea b) **80%** Enti pubblici, Fondazioni che non svolgano attività economiche, associazioni senza fini di lucro.
- ✓ Investimenti linea b) **50%** PMI - concesso in regime "de minimis".

Il bando fisserà l'entità massima del contributo concedibile al fine di aiutare il maggior numero di investimenti e garantire un adeguato sostegno finanziario.

Disponibilità finanziaria

€ 524.000,00 (euro cinquecentoventiquattromila/00), di cui € 150.000,00 (euro centocinquantamila/00) riservati alle start up che introducono innovazioni di prodotto, di servizio, di processo e € 140.000,00 (euro centoquarantamila) riservati all'implementazione della Strategia Area Interna Val Fino Vestina" (*progetto pilota sotto intervento 19.2.1.1.2 del PSL*).

Modalità attuative

Intervento a bando

Costi ammissibili

Per la linea di investimento a), sono ammissibili a finanziamento le spese relative a:

- realizzazione e ripristino di infrastrutture di servizio per favorire la fruizione pubblica del bosco, come sentieristica e accessi secondari, cartellonistica e segnaletica informativa, piccole strutture ricreative, rifugi, punti informazione o di osservazione;
- spese generali e progettazione necessarie alla corretta esecuzione dell'intervento nel limite massimo del 6%.

Per la linea di investimento b), sono ammissibili a finanziamento le spese relative a:

- costruzione o miglioramento di beni immobili e delle loro aree pertinenziali, funzionali alla realizzazione del progetto presentato;
- acquisto di arredi, macchinari e attrezzature, compresa la relativa impiantistica, funzionali alla realizzazione del progetto presentato;
- realizzazione e/o implementazione di cartellonistica, segnaletica informativa, siti internet, applicazioni informatiche e app, mappe, supporti e materiale informativo o promozionale, inerenti la realizzazione e/o l'implementazione di itinerari turistici ed enogastronomici;
- investimenti immateriali (acquisizione o sviluppo di applicazioni e software, acquisizione licenze), funzionali alla realizzazione del progetto presentato;
- spese generali collegate agli investimenti di cui ai punti precedenti nel limite massimo del 4%, elevato al 8% (a fattura) in presenza di lavori edili, comprensivo delle spese tecniche.

Condizioni di ammissibilità - esclusioni e limitazioni

Gli investimenti devono essere conformi alle norme comunitarie, nazionali e regionali ad essi applicabili, in particolare per quanto riguarda le norme in materia di inquinamento e sicurezza. In fase di redazione dei singoli bandi verranno definiti analiticamente i criteri soggettivi e oggettivi di ammissibilità.

Limitatamente alle risorse finanziarie riservate alle start up (€ 150.000,00), saranno ammissibili unicamente gli investimenti presentati da start up che introducono innovazioni di prodotto, di servizio, di processo.

Limitatamente alle risorse finanziarie riservate all'implementazione della Strategia Area Interna Val Fino Vestina" (€ 140.000,00), saranno ammissibili unicamente gli investimenti realizzati sui territori individuati dalla strategia, coerenti con il progetto pilota predisposto con il sotto intervento 19.2.1.1.2 del PSL.

Comunicazione

Il GAL pubblicherà i bandi e gli allegati, ai fini della decorrenza dei termini per la presentazione delle domande di aiuto, sul sito istituzionale del GAL www.terredabruzzo.it, e sul sito www.psrabruzzo.it, nella sede del GAL, negli albi pretori dei Comuni partner e li pubblicizzerà anche attraverso la pubblicazione di un avviso su un quotidiano locale ad ampia diffusione provinciale e la pianificazione di campagna DEM rivolta ai segmenti interessati. FAQ, determinazioni, graduatorie, esiti verranno pubblicati sul sito istituzionale del GAL www.terredabruzzo.it nella sezione denominata "Società trasparente".

Procedure di valutazione

Come disciplinato dal PSR, Il GAL condivide con la Regione i bandi finalizzati ai beneficiari terzi. Le operazioni istruttorie sulle domande di aiuto e di pagamento ricevute dal GAL saranno svolte dai soggetti preposti nelle modalità e termini stabiliti dalla normativa e regolamenti comunitari, nazionali e dai documenti di programmazione della Regione Abruzzo vigenti.

Criteri di selezione

| Criteri di selezione | Punteggio max 100 |
|---|-------------------|
| Il richiedente aderisce ad un partenariato e ad un progetto di filiera, di rete, club di prodotto, di gestione di destinazione e/o prodotti turistici, di comunità d'ambito territoriale, coerenti con la SSL del GAL. | 10 |
| Alta qualità del progetto valutata attraverso: <ul style="list-style-type: none"> Rilevanza (il progetto è conforme al progetto di filiera, di rete, di gestione di destinazione e/o prodotti turistici, di club di prodotto, di club d'ambito territoriale a cui il richiedente aderisce, è coerente con la SSL del GAL, è utile alla soluzione di un problema). Efficacia (il progetto è capace di produrre i risultati attesi e di portare valore aggiunto al partenariato e al progetto a cui aderisce, in coerenza con la SSL del GAL). Fattibilità (il progetto è coerente dal punto di vista della logica interna e cioè della relazione tra: attività – prodotti – risultati - obiettivi). | 20 |
| L'investimento è presentato direttamente da un partenariato di filiera, di rete, di gestione di destinazione e/o prodotti turistici, di club di prodotto, di club d'ambito territoriale, che hanno sviluppato un progetto di sviluppo turistico coerente con la SSL del GAL. | 20 |
| L'investimento contribuisce alla realizzazione e/o l'implementazione di itinerari turistici ed enogastronomici. | 20 |
| L'investimento contribuisce al raggiungimento degli obiettivi trasversali (ambiente, innovazione, cambiamento climatico). | 10 |
| L'investimento contribuisce alla creazione di almeno un posto di lavoro. | 10 |
| L'investimento è realizzato in area facente parte del cratere del sisma 2016/2017. | 10 |
| A parità di punteggio si darà priorità a: <ul style="list-style-type: none"> 1) progetti con maggior cofinanziamento privato; 2) progetti presentati da donne nel caso in cui la 1° priorità non sia stata soddisfatta; 3) progetti presentati da giovani con età inferiore ai 40 anni nel caso in cui la 1° e 2° priorità non siano stati soddisfatte. | |

Tabella criteri di selezione

Reclami e ricorsi

Contrari alle determinazioni che interessano la valutazione delle domande di aiuto e di pagamento presentate, i candidati possono avanzare richiesta di riesame a mezzo pec entro 10 giorni dalla ricezione della comunicazione. Nei 10 giorni successivi si procederà al riesame e alla nuova determinazione che verrà comunicata a mezzo pec al ricorrente.

Il candidato potrà altresì far valere i propri diritti ricorrendo alle autorità e nelle sedi giudiziarie competenti nel rispetto dei termini e nei modi che le leggi in materia normano.

Impegni e vincoli

Sviluppare le attività in coerenza con quanto indicato nel progetto presentato. Impegno a mantenere la destinazione d'uso degli investimenti per 5 anni a partire dalla data di saldo. Non alienare i beni oggetto di investimento per 5 anni a partire dalla data di saldo.

Pagamenti

I beneficiari vengono rimborsati a seguito della presentazione della domanda di pagamento sulla base dei costi ammissibili effettivamente sostenuti e/o opportunamente giustificati.

Varianti e proroghe

In fase di redazione dei singoli bandi verranno definiti le procedure riguardanti la richiesta e la concessione di varianti e proroghe.

Controlli

Gli interventi realizzati o in corso di realizzazione sono soggetti a controlli da parte del GAL, della Regione Abruzzo, dell'Organismo Pagatore e di audit esterni titolati.

Riduzioni e sanzioni

Trova applicazione il sistema di riduzioni e sanzioni disciplinato dalla normativa comunitaria, dalla normativa nazionale e dagli atti generali adottati dall'Organismo Pagatore in attuazione delle stesse.

Monitoraggio e Valutazione

Panel degli indicatori di "Realizzazione finanziaria", "Realizzazione fisica", "Di risultato".

| Indicatori di Realizzazione Finanziaria | | | | | | |
|---|--|-----------------|------------------------------------|---------------------|-----------------------|---|
| Sotto Intervento | Indicatore | Unità di misura | Fonti dati | Periodo misurazione | Frequenza misurazione | Valore obiettivo |
| 19.2.1.3.2 | Budget disponibile | € | SSL | 2017 | Inizio attività | € 524.000 |
| 19.2.1.3.2 | Stato impegni - interventi a bando | % del Budget | Sistema Informativo Interno - SIAN | 2018 – 2020 | Quadrimestrale | 20% - 2018 50% - 2019 100% - 2020 |
| 19.2.1.3.2 | Avanzamento spesa/pagamenti | % del Budget | Sistema Informativo Interno - SIAN | 2018 – 2020 | Quadrimestrale | 20% - 2018 50% - 2019 100% - 2020 |
| 19.2.1.3.2 | Spesa pubblica sostenuta - implementazione strategia dell'area interna Val Fino Vestina | % del Budget | Sistema Informativo Interno - SIAN | 2017 – 2020 | Semestrale | 20% - 2018 50% - 2019 100% - 2020 |
| 19.2.1.3.2 | Spesa pubblica sostenuta - start up che introducono innovazioni di prodotto, di servizio, di processo ed attività di animazione a ciò dedicate | % del Budget | Sistema Informativo Interno - SIAN | 2018 – 2020 | Semestrale | 20% - 2018 50% - 2019 100% - 2020 |
| 19.2.1.3.2 | Spesa pubblica sostenuta | € | Sistema Informativo Interno - SIAN | 2020 | Fine attività | € 524.000 |

| Indicatori di Realizzazione Fisica | | | | | | |
|------------------------------------|---|-----------------|------------------------------------|---------------------|---------------------------------------|---------------------------------|
| Sotto Intervento | Indicatore | Unità di misura | Fonti dati | Periodo misurazione | Frequenza misurazione | Valore obiettivo a fine periodo |
| 19.2.1.3.2 | Domande di sostegno ricevute - Bando 19.2.1.3.2 | n° domande | Sistema Informativo Interno – SIAN | 2018 – 2020 | Scadenza presentazione domande | = > 40 |
| 19.2.1.3.2 | Beneficiari ammessi -Bando 19.2.1.3.2 | n° beneficiari | Sistema Informativo Interno – SIAN | 2018 – 2020 | Fine istruttorie | = > 30 |
| 19.2.1.3.2 | Beneficiari finanziati - Bando 19.2.1.3.2 | n° beneficiari | Sistema Informativo Interno – SIAN | 2018 – 2020 | Pubblicazione graduatoria/scorrimenti | = > 15 |
| 19.2.1.3.2 | Beneficiari finanziati - Bando 19.2.1.3.2 – start up che introducono innovazioni di prodotto, di servizio, di processo ed attività di animazione a ciò dedicate | n° beneficiari | Sistema Informativo Interno – SIAN | 2018 – 2020 | Pubblicazione graduatoria/scorrimenti | = > 4 |

| Indicatori di Risultato (output) | | | | | | |
|--------------------------------------|--|-----------------|------------------------------------|---------------------|-----------------------|---------------------------------|
| Tipologia di Intervento - Intervento | Indicatore | Unità di misura | Fonti dati | Periodo misurazione | Frequenza misurazione | Valore obiettivo a fine periodo |
| 19.2.1.3.2 | Investimenti realizzati - Bando 19.2.1.3.2 | n° Investimenti | Sistema Informativo Interno – SIAN | 2018 – 2019 | Quadrimestrale | = > 15 |

Disposizioni finali

Per quanto non riportato nelle presenti disposizioni si rimanda alla normativa comunitaria, nazionale e regionale in vigore.

Tipologia di Intervento 19.2.1

“Attuazione degli interventi previsti nella strategia di sviluppo locale”

Intervento 19.2.1.1

“Sviluppo e innovazione delle filiere e dei sistemi produttivi locali”

L'intervento contribuisce al perseguimento della FA 6B “Stimolare lo sviluppo locale nelle aree rurali” (PSR 2014-2020 Regione Abruzzo).

L'intervento è organizzato in 3 Sotto Interventi strategici:

- 19.2.1.1.1 “Filiere e sistemi produttivi locali”
- 19.2.1.1.2 “Sviluppo Rurale in Rete”
- 19.2.1.1.3 “Investimenti nel settore dell'agroalimentare tradizionale locale e dell'artigianato artistico e tradizionale”

➤ Sotto Intervento 19.2.1.1.1 *“Filiere e sistemi produttivi locali”*

Descrizione del sotto intervento

Il sotto intervento sostiene la competitività del settore agricolo e agroalimentare attraverso la valorizzazione, qualificazione, caratterizzazione e protezione delle produzioni locali agroalimentari tradizionali di qualità. L'azione favorisce le aggregazioni e le filiere corte.

Azioni programmate

- Sostegno alla creazione e/o sviluppo di “Club di Prodotto” (reti di produttori) e “Club di territorio” (reti di attori locali), impegnati nella valorizzazione delle produzioni agroalimentari locali tradizionali di qualità e dell'identità enogastronomica dell'area.
- Sostegno alla realizzazione di progetti sperimentali proposti dai Club di Prodotto.
- Formazione degli operatori appartenenti ai Club di Prodotto.
- Valorizzazione, comunicazione e promozione delle produzioni agroalimentari locali tradizionali di qualità.
- Sostegno alla creazione e sviluppo di una filiera corta dei prodotti agroalimentari tradizionali e di un mercato locale diffuso.

Obiettivi

La Tabella descrive gli obiettivi specifici e trasversali che il sotto intervento persegue:

| Obiettivi Specifici | | Obiettivi Trasversali | |
|---------------------|--|-----------------------|--|
| OS 1 | Migliorare l'attrattività del territorio, in particolare delle aree D ed interne, nei confronti di fasce di popolazione giovane ed attiva. | OT 1 | Ambiente; |
| OS 2 | Favorire l'insediamento di capitale umano vocato all'auto-imprenditorialità. | OT 2 | Mitigazione dei cambiamenti climatici e adattamento ai medesimi; |
| | | OT 3 | Innovazione; |

| Obiettivi Specifici | Obiettivi Trasversali |
|--|-----------------------|
| <p>OS 3 Contrastare il fenomeno della disoccupazione favorendo la creazione di nuova occupazione e il mantenimento di quella esistente in ambiti economici non ancora pienamente sviluppati: turismo, produzioni agroalimentari tradizionali, energie rinnovabili.</p> <p>OS 4 Sostenere iniziative finalizzate al miglioramento delle competenze professionali ed imprenditoriali</p> <p>OS 5 Valorizzare le risorse locali (produttive, ambientali e paesaggistiche, turistiche, energetiche), promuovere la loro conoscenza.</p> <p>OS 6 Migliorare la competitività delle imprese incentivando l'innovazione, la cooperazione, la creazione e lo sviluppo di reti di impresa, di filiere corte e mercati locali, di sistemi produttivi.</p> <p>OS 7 Favorire lo sviluppo dei tre ambiti economici non ancora pienamente sviluppati: turismo, produzioni agroalimentari tradizionali, energie rinnovabili.</p> | |

Ambito territoriale di applicazione

Aree D e C dell'area GAL.

Costi ammissibili

Per il sotto intervento 19.2.1.1.1 sono ammissibili a finanziamento le spese relative a:

- predisposizione dei progetti pilota dei Club di Prodotto;
- studi delle zone interessate (analisi territoriali e settoriali);
- studi di fattibilità e di mercato;
- predisposizione di un progetto di filiera dei prodotti agroalimentari tradizionali e di mercato locale diffuso;
- creazione di un sistema di accreditamento, per la valutazione e mappatura dei Club creati ed esistenti impegnate nella valorizzazione delle produzioni agroalimentari locali tradizionali di qualità.
- animazione delle zone interessate dai Club di Prodotto e di territorio;
- costruzione, acquisizione, incluso il leasing, o miglioramento di beni immobili;
- acquisto o noleggio di beni strumentali (macchinari, attrezzature, arredi, altro);
- acquisto di hardware, software, licenze, diritti d'autore e marchi;
- costi di esercizio quali: costi di gestione per l'organizzazione ed il coordinamento dei progetti pilota dei Club di Prodotto, del progetto di filiera dei prodotti agroalimentari tradizionali e di mercato locale diffuso;
- spese generali (es: affitto sedi, energia elettrica, riscaldamento e condizionamento, telefono, spese postali, forniture per ufficio, etc...);
- acquisto materiale di consumo;
- test, analisi di laboratorio e gustative (panel test), controlli e prove in campo;
- personale;
- consulenze specialistiche e professionali;
- acquisizione servizi specialistici;
- attività di formazione;

- viaggi e trasferte (missioni e rimborsi spese);
- attività e di promozione ed informazione (campagne di informazione e promozione attraverso i mass media, attività di media relation e press relation, campagne di informazione e promozione in luoghi ad alto flusso di persone, organizzazione di educational trip, organizzazione o partecipazione a fiere ed eventi, apertura ed allestimento di sportelli informativi/centri di conoscenza e vetrine, display, stand, pubbliche relazioni e ufficio stampa, attività di edutainment, attività di blogging e webwriting, attività SEM, SEO e DEM, altre attività di comunicazione);
- acquisto prodotti da destinare alla degustazione gratuita durante gli eventi di formazione, promozione ed informazione;
- progettazione e produzione di materiale informativo o promozionale (pubblicazioni, opuscoli, newsletter, pieghevoli, cartoline, audiovisivi, video, immagini, interviste, trasmissioni televisive, redazionali, prodotti e applicazioni multimediali, espositori, pannelli, cartelli, stand, rollup, altri supporti) e loro diffusione o installazione/allestimento;
- sviluppo e implementazione di portali, siti web, app;
- attività di divulgazione dei risultati.

Beneficiario

GAL.

Entità e intensità dell'aiuto

L'aiuto è concesso ed erogato sotto forma di contributo in conto capitale.

L'intensità del contributo è pari al 100% della spesa ammessa.

Disponibilità finanziaria

€ 390.200,00 (euro trecentonovantamiladuecento/00).

Modalità attuative

Interventi ad attuazione diretta del GAL.

Monitoraggio e Valutazione

Panel degli indicatori di "Realizzazione finanziaria", "Realizzazione fisica", "Di risultato".

| Indicatori di Realizzazione Finanziaria | | | | | | |
|---|-----------------------------|-----------------|------------------------------------|---------------------|-----------------------|---|
| Sotto Intervento | Indicatore | Unità di misura | Fonti dati | Periodo misurazione | Frequenza misurazione | Valore obiettivo |
| 19.2.1.1.1 | Budget disponibile | € | SSL | 2017 | Inizio attività | € 390.200 |
| 19.2.1.1.1 | Stato impegni | % del Budget | Sistema Informativo Interno | 2018 – 2020 | Quadrimestrale | 20 % - 2018 50 % - 2019 100% - 2020 |
| 19.2.1.1.1 | Avanzamento spesa/pagamenti | % del Budget | Sistema Informativo Interno - SIAN | 2018 – 2020 | Quadrimestrale | 20 % - 2018 50 % - 2019 100% - 2020 |
| 19.2.1.1.1 | Spesa pubblica sostenuta | € | Sistema Informativo Interno - SIAN | 2020 | Fine attività | € 390.200 |

| Indicatori di Realizzazione Fisica | | | | | | |
|------------------------------------|---|---------------------|---|---------------------|-----------------------|---------------------------------|
| Sotto Intervento | Indicatore | Unità di misura | Fonti dati | Periodo misurazione | Frequenza misurazione | Valore obiettivo a fine periodo |
| 19.2.1.1.1 | Domande di sostegno presentate | n° domande | Sistema Informativo Interno - SIAN | 2018 – 2020 | Mensile | = > 1 |
| 19.2.1.1.1 | Domande di sostegno ammesse a finanziamento | n° domande | Sistema Informativo Interno - SIAN | 2018 – 2020 | Mensile | = > 1 |
| 19.2.1.1.1 | Sotto interventi realizzati | n° sotto interventi | Sistema Informativo Interno - documentazione e attività | 2018 – 2020 | Fine attività | = 1 |
| 19.2.1.1.1 | Club di Prodotto, reti di produttori delle singole specifiche produzioni agricole ed alimentari tradizionali di qualità, sostenute nelle fasi di creazione e/o sviluppo | n° reti | Sistema Informativo Interno – atti di partenariato | 2018 – 2020 | Semestrale | = > 5 |
| 19.2.1.1.1 | Club di territorio, reti e distretti di attori locali impegnati nella valorizzazione delle produzioni tradizionali di qualità locali, sostenute nelle fasi di creazione e/o sviluppo | n° reti | Sistema Informativo Interno – atti di partenariato | 2018 – 2020 | Semestrale | = > 1 |
| 19.2.1.1.1 | Progetti sperimentali sostenuti finalizzati alla valorizzazione e protezione delle produzioni agricole ed alimentari tradizionali di qualità, proposti dai Club di Prodotto sostenuti | n° progetti | Sistema Informativo Interno – atti di partenariato | 2018 – 2020 | Semestrale | = > 5 |
| 19.2.1.1.1 | Corsi e seminari di informazione e formazione all'innovazione realizzate, rivolte ai produttori dei singoli Club di Prodotto | n° corsi/seminari | Sistema Informativo Interno – fogli presenze | 2018 – 2020 | Annuale | = > 4 |
| 19.2.1.1.1 | Scuole del gusto organizzate, rivolte agli appassionati di enogastronomia e alle guide del gusto | n° scuole del gusto | Sistema Informativo Interno – fogli presenze | 2018 – 2020 | Annuale | = > 4 |

| Indicatori di Realizzazione Fisica | | | | | | |
|------------------------------------|---|-----------------|---|---------------------|-----------------------|---------------------------------|
| Sotto Intervento | Indicatore | Unità di misura | Fonti dati | Periodo misurazione | Frequenza misurazione | Valore obiettivo a fine periodo |
| 19.2.1.1.1 | Attività di informazione e promozione realizzate mirate a mettere in evidenza le specificità dei metodi di produzione agricola, in particolare sul piano della sicurezza degli alimenti, della tracciabilità, dell'autenticità, dell'etichettatura, degli aspetti nutrizionali e sanitari, del benessere degli animali, del rispetto dell'ambiente e della sostenibilità, come pure delle caratteristiche intrinseche dei prodotti agricoli e alimentari tradizionali, specialmente in termini della loro qualità, sapore, diversità e tradizioni | n° attività | Sistema Informativo Interno – documentazione e attività | 2018 – 2020 | Annuale | = > 1 |
| 19.2.1.1.1 | Filiere corte dei prodotti agricoli e alimentari tradizionali locali, sostenuti nelle fasi di creazione e/o sviluppo | n° filiere | Sistema Informativo Interno – atti della filiera | 2018 – 2020 | Annuale | = > 1 |
| 19.2.1.1.1 | Mercati locali diffusi sostenuti nella fase di organizzazione | n° mercati | Sistema Informativo Interno – atti della filiera | 2018 – 2020 | Annuale | = > 1 |

| Indicatori di Risultato (output) | | | | | | |
|--------------------------------------|--|----------------------------|--|---------------------|-----------------------|---------------------------------|
| Tipologia di Intervento - Intervento | Indicatore | Unità di misura | Fonti dati | Periodo misurazione | Frequenza misurazione | Valore obiettivo a fine periodo |
| 19.2.1.1.1 | Partecipanti ai Club di Prodotto | n° produttori coinvolti | Sistema Informativo Interno – atti di partenariato | 2017 – 2020 | Quadrimestrale | = > 20 |
| 19.2.1.1.1 | Partecipanti ai Club di territorio, reti e distretti di attori locali impegnati nella valorizzazione delle produzioni tradizionali locali; | n° attori locali coinvolti | Sistema Informativo Interno – atti di partenariato | 2017 – 2020 | Quadrimestrale | = > 9 |
| 19.2.1.1.1 | Partecipanti alla realizzazione di progetti sperimentali dei Club di Prodotto | n° produttori coinvolti | Sistema Informativo Interno – atti di partenariato | 2017 – 2020 | Quadrimestrale | = > 20 |
| 19.2.1.1.1 | Partecipanti alle attività di informazione e formazione all'innovazione rivolta ai produttori | n° produttori coinvolti | Sistema Informativo Interno – fogli presenze | 2017 – 2020 | Quadrimestrale | = > 20 |

| Indicatori di Risultato (output) | | | | | | |
|--------------------------------------|---|-------------------------|---|---------------------|-----------------------|---------------------------------|
| Tipologia di Intervento - Intervento | Indicatore | Unità di misura | Fonti dati | Periodo misurazione | Frequenza misurazione | Valore obiettivo a fine periodo |
| 19.2.1.1.1 | Partecipanti alle scuole del gusto rivolte agli appassionati di enogastronomia e alle guide del gusto; | n° discenti | Sistema Informativo Interno – fogli presenze | 2017 – 2020 | Quadrimestrale | = > 40 |
| 19.2.1.1.1 | Interventi press e media realizzati nell'ambito dell'attività di informazione e promozione su prodotti agricoli e alimentari tradizionali | n° interventi | Sistema Informativo Interno, redazioni media, web, google analytics, questionari, statistiche canali social e youtube | 2017 – 2020 | Quadrimestrale | = > 20 |
| 19.2.1.1.1 | Partecipanti alla filiera corta dei prodotti agricoli e alimentari tradizionali locali, e all'organizzazione di un mercato locale diffuso | n° produttori coinvolti | Sistema Informativo Interno – atti della filiera | 2017 – 2020 | Quadrimestrale | = > 20 |

➤ **Sotto Intervento 19.2.1.1.2 "Sviluppo Rurale in rete"**

Descrizione del sotto intervento

L'intervento è finalizzato alla creazione di un Centro Servizi, per le persone e le imprese, capace di promuovere e sostenere processi di aggregazione e integrazione settoriale e multisettoriale, di promuovere la cultura d'impresa e la cooperazione, l'innovazione, l'espansione d'impresa.

Azioni programmate

- Realizzazione e sviluppo di un Centro Servizi a sportelli, finalizzato a sostenere e supportare processi di integrazione multisettoriale tra i settori del primario, secondario e del terziario attraverso anche interventi sinergici e complementari con quelli previsti dalla strategia aree interne.
- Attività di informazione e consulenza agli attori locali su creazione d'impresa e reti, finanza agevolata, progettazione.
- Attività di animazione e sensibilizzazione per favorire la nascita di start up che introducono innovazioni di prodotto, di servizio, di processo.
- Realizzazione di un progetto pilota "Implementazione della Strategia Area Interna Val Fino Vestina".
- Realizzazione di un progetto pilota per la riduzione del Digital Divide.
- Realizzazione di un progetto sperimentale sulla creazione di impresa e attrazione di capitale finanziario ed umano.

Obiettivi

La Tabella descrive gli obiettivi specifici e trasversali che il sotto intervento persegue:

| Obiettivi Specifici | | Obiettivi Trasversali | |
|---------------------|--|-----------------------|--|
| OS 1 | Migliorare l'attrattività del territorio, in particolare delle aree D ed interne, nei confronti di fasce di popolazione giovane ed attiva. | OT 1 | Ambiente; |
| OS 2 | Favorire l'insediamento di capitale umano vocato all'auto-imprenditorialità. | OT 2 | Mitigazione dei cambiamenti climatici e adattamento ai medesimi; |
| OS 3 | Contrastare il fenomeno della disoccupazione favorendo la creazione di nuova occupazione e il mantenimento di quella esistente in ambiti economici non ancora pienamente sviluppati: turismo, produzioni agroalimentari tradizionali, energie rinnovabili. | OT 3 | Innovazione; |
| OS 4 | Sostenere iniziative finalizzate al miglioramento delle competenze professionali ed imprenditoriali | | |
| OS 5 | Valorizzare le risorse locali (produttive, ambientali e paesaggistiche, turistiche, energetiche), promuovere la loro conoscenza. | | |
| OS 6 | Migliorare la competitività delle imprese incentivando l'innovazione, la cooperazione, la creazione e lo sviluppo di reti di impresa, di filiere corte e mercati locali, di sistemi produttivi. | | |
| OS 7 | Favorire lo sviluppo dei tre ambiti economici non ancora pienamente sviluppati: turismo, produzioni agroalimentari tradizionali, energie | | |

| Obiettivi Specifici | Obiettivi Trasversali |
|---|-----------------------|
| rinnovabili. OS 12 Sostenere iniziative finalizzate a facilitare l'accesso ai servizi alle persone e alle imprese. OS 13 Contribuire alla riduzione del digital divide. | |

Ambito territoriale di applicazione

Aree D e C dell'area GAL.

Costi ammissibili

Per il sotto intervento 19.2.1.1.2 sono ammissibili a finanziamento le spese relative a:

- predisposizione del progetto di Centro Servizi;
- predisposizione di un progetto pilota "Implementazione della Strategia Area Interna Val Fino Vestina";
- predisposizione di progetti pilota sulla creazione di impresa e attrazione di capitale finanziario ed umano;
- predisposizione di un progetto pilota per la riduzione del Digital Divide;
- studi delle zone interessate (analisi territoriali e settoriali);
- studi di fattibilità e di mercato;
- animazione delle zone interessate;
- animazione e sensibilizzazione per favorire la nascita di start up che introducono innovazioni di prodotto, di servizio, di processo;
- costruzione, acquisizione, incluso il leasing, o miglioramento di beni immobili;
- acquisto o noleggio di beni strumentali;
- acquisto di hardware, software, licenze, diritti d'autore e marchi;
- sviluppo e implementazione di portali, siti web, app;
- costi di esercizio quali: costi di gestione per l'organizzazione ed il coordinamento dei progetti;
- spese generali (es: affitto sedi, energia elettrica, riscaldamento e condizionamento, telefono, spese postali, forniture per ufficio, etc...);
- acquisto materiale di consumo;
- personale;
- consulenze specialistiche e professionali;
- acquisizione servizi specialistici;
- viaggi e trasferte (missioni e rimborsi spese);
- attività di formazione;
- attività e di promozione ed informazione (campagne di informazione e promozione attraverso i mass media, attività di media relation e press relation, campagne di informazione e promozione in luoghi ad alto flusso di persone, organizzazione di educational trip, organizzazione o partecipazione a fiere ed eventi, apertura ed allestimento di sportelli informativi informativi/centri di conoscenza e vetrine, display, stand, pubbliche relazioni e ufficio stampa, attività di edutainment, attività di blogging e webwriting, attività SEM, SEO e DEM, altre attività di comunicazione);
- progettazione e produzione di materiale informativo o promozionale (pubblicazioni, opuscoli, newsletter, pieghevoli, cartoline, audiovisivi, video, immagini, interviste, trasmissioni televisive, redazionali, prodotti e applicazioni multimediali, espositori, pannelli, cartelli, stand, rollup, altri supporti) e loro diffusione o installazione/allestimento;
- attività di divulgazione dei risultati.

Beneficiario

GAL.

Entità e intensità dell'aiuto

L'aiuto è concesso ed erogato sotto forma di contributo in conto capitale.

L'intensità del contributo è pari al 100% della spesa ammessa.

Disponibilità finanziaria

€ 300.000,00 (euro trecentomila/00), dei quali € 20.000,00 (euro ventimila/00) impegnati nell'implementazione della Strategia Area Interna Val Fino Vestina e € 30.000,00 (euro trentamila/00) impegnati nelle attività di animazione e sensibilizzazione per favorire la nascita di start up che introducono innovazioni di prodotto, di servizio, di processo.

Modalità attuative

Interventi ad attuazione diretta del GAL.

Monitoraggio e Valutazione

Panel degli indicatori di "Realizzazione finanziaria", "Realizzazione fisica", "Di risultato".

| Indicatori di Realizzazione Finanziaria | | | | | | |
|---|---|-----------------|------------------------------------|---------------------|-----------------------|--|
| Sotto Intervento | Indicatore | Unità di misura | Fonti dati | Periodo misurazione | Frequenza misurazione | Valore obiettivo |
| 19.2.1.1.2 | Budget disponibile | € | SSL | 2017 | Inizio attività | € 300.000 |
| 19.2.1.1.2 | Stato impegni | % del Budget | Sistema Informativo Interno | 2018 – 2020 | Quadrimestrale | 20 % - 2018 50 % - 2019 100 % - 2020 |
| 19.2.1.1.2 | Avanzamento spesa/pagamenti | % del Budget | Sistema Informativo Interno – SIAN | 2018 – 2020 | Quadrimestrale | 20 % - 2018 50 % - 2019 100 % - 2020 |
| 19.2.1.1.2 | Spesa pubblica sostenuta - implementazione strategia dell'area interna Val Fino Vestina | % del Budget | Sistema Informativo Interno - SIAN | 2018 – 2020 | Semestrale | 20 % - 2018 50 % - 2019 100 % - 2020 |
| 19.2.1.1.2 | Spesa pubblica sostenuta - start up che introducono innovazioni di prodotto, di servizio, di processo ed attività di animazione a ciò dedicate; | % del Budget | Sistema Informativo Interno - SIAN | 2018 – 2020 | Semestrale | 20 % - 2019 100 % - 2020 |
| 19.2.1.1.2 | Spesa pubblica sostenuta | € | Sistema Informativo Interno - SIAN | 2020 | Fine attività | € 300.000 |

| Indicatori di Realizzazione Fisica | | | | | | |
|------------------------------------|--------------------------------|-----------------|------------------------------------|---------------------|-----------------------|---------------------------------|
| Sotto Intervento | Indicatore | Unità di misura | Fonti dati | Periodo misurazione | Frequenza misurazione | Valore obiettivo a fine periodo |
| 19.2.1.1.2 | Domande di sostegno presentate | n° domande | Sistema Informativo Interno - SIAN | 2018 – 2020 | Mensile | = > 1 |

| Indicatori di Realizzazione Fisica | | | | | | |
|------------------------------------|---|---------------------|---|---------------------|-----------------------|---------------------------------|
| Sotto Intervento | Indicatore | Unità di misura | Fonti dati | Periodo misurazione | Frequenza misurazione | Valore obiettivo a fine periodo |
| 19.2.1.1.2 | Domande di sostegno ammesse a finanziamento | n° domande | Sistema Informativo Interno - SIAN | 2018 – 2020 | Mensile | = > 1 |
| 19.2.1.1.2 | Sotto interventi realizzati | n° sotto interventi | Sistema Informativo Interno - documentazioni e attività | 2018 – 2020 | Fine attività | = 1 |
| 19.2.1.1.2 | Centro Servizi - Realizzazione e sviluppo | n° network rurale | Sistema Informativo Interno - giustificativi azioni | 2018 – 2020 | Annuale | = 1 |
| 19.2.1.1.2 | Progetti pilota sul per la riduzione del Digital Divide | n° progetti | Sistema Informativo Interno - documentazioni e attività | 2018 – 2020 | Annuale | = > 1 |
| 19.2.1.1.2 | Implementazione della Strategia Area Interna Val Fino Vestina | n° progetti | Sistema Informativo Interno - documentazioni e attività | 2018 – 2020 | Annuale | = 1 |
| 19.2.1.1.2 | Attività di informazione, comunicazione, assistenza tecnica e consulenza rivolta agli attori locali dello sviluppo, in materia di creazione d'impresa, creazione e sviluppo di reti di impresa, finanza agevolata, crowd funding, progettazione | n° attività | Sistema Informativo Interno - documentazioni e attività | 2018 – 2020 | Annuale | = > 1 |
| 19.2.1.1.2 | Attività di animazione e sensibilizzazione per favorire la nascita di start up che introducono innovazioni di prodotto, di servizio, di processo | n° attività | Sistema Informativo Interno - documentazioni e attività | 2018 – 2020 | Annuale | = > 1 |
| 19.2.1.1.2 | Progetti pilota di territorio realizzati, sulla creazione di impresa e sull'attrazione di capitale finanziario ed umano | n° progetti | Sistema Informativo Interno - documentazioni e attività | 2018 – 2020 | Annuale | = > 1 |

| Indicatori di Risultato (output) | | | | | | |
|--------------------------------------|---|----------------------------|---|---------------------|-----------------------|---------------------------------|
| Tipologia di Intervento - Intervento | Indicatore | Unità di misura | Fonti dati | Periodo misurazione | Frequenza misurazione | Valore obiettivo a fine periodo |
| 19.2.1.1.2 | Attori locali coinvolti nelle attività del Centro Servizi | n° Attori locali coinvolti | Sistema Informativo Interno - documentazione attività | 2018 – 2020 | Annuale | = > 30 |

| Indicatori di Risultato (output) | | | | | | |
|---|--|----------------------------|--|----------------------------|------------------------------|--|
| Tipologia di Intervento - Intervento | Indicatore | Unità di misura | Fonti dati | Periodo misurazione | Frequenza misurazione | Valore obiettivo a fine periodo |
| 19.2.1.1.2 | Partecipanti al progetto di Implementazione della Strategia Area Interna Val Fino Vestina | n° soggetti coinvolti | Sistema Informativo Interno - documentazione attività | 2018 – 2020 | Annuale | = > 9 |
| 19.2.1.1.2 | Azioni di informazione, comunicazione, assistenza tecnica e consulenza rivolta agli attori locali dello sviluppo, in materia di creazione d'impresa, creazione e sviluppo di reti di impresa, finanza agevolata, crowd funding, progettazione; | n° Attori locali coinvolti | Sistema Informativo Interno - documentazione attività | 2018 – 2020 | Annuale | = > 30 |
| 19.2.1.1.2 | Partecipanti alle attività di animazione e sensibilizzazione per favorire la nascita di start up che introducono innovazioni di prodotto, di servizio, di processo; | n° Attori locali coinvolti | Sistema Informativo Interno - documentazione attività | 2018 – 2020 | Annuale | = > 20 |
| 19.2.1.1.2 | Persone interessate ad investire e/o lavorare nel territorio | n° di soggetti interessati | Sistema Informativo Interno - sportelli Network Rurale | 2018 – 2020 | Quadrimestrale | = > 10 |

➤ **Sotto Intervento 19.2.1.1.3 “Investimenti nel settore dell’agroalimentare tradizionale locale e dell’artigianato artistico e tradizionale”**

Descrizione del sotto intervento

Il bando sostiene gli investimenti finalizzati alla trasformazione, commercializzazione e sviluppo dei prodotti agroalimentari tradizionali di qualità, gli interventi volti alla promozione e commercializzazione di risorse enogastronomiche del territorio anche attraverso lo sviluppo di attività artigianali legate alla cultura e alla tradizione rurale e contadina.

Obiettivi

La Tabella descrive gli obiettivi specifici e trasversali che il sotto intervento persegue:

| Obiettivi Specifici | Obiettivi Trasversali |
|--|--|
| <p>OS 1 Migliorare l’attrattività del territorio, in particolare delle aree D ed interne, nei confronti di fasce di popolazione giovane ed attiva.</p> <p>OS 2 Favorire l’insediamento di capitale umano vocato all’auto-imprenditorialità.</p> <p>OS 3 Contrastare il fenomeno della disoccupazione favorendo la creazione di nuova occupazione e il mantenimento di quella esistente in ambiti economici non ancora pienamente sviluppati: turismo, produzioni agroalimentari tradizionali, energie rinnovabili.</p> <p>OS 4 Sostenere iniziative finalizzate al miglioramento delle competenze professionali ed imprenditoriali</p> <p>OS 5 Valorizzare le risorse locali (produttive, ambientali e paesaggistiche, turistiche, energetiche), promuovere la loro conoscenza.</p> <p>OS 6 Migliorare la competitività delle imprese incentivando l’innovazione, la cooperazione, la creazione e lo sviluppo di reti di impresa, di filiere corte e mercati locali, di sistemi produttivi.</p> <p>OS 7 Favorire lo sviluppo dei tre ambiti economici non ancora pienamente sviluppati: turismo, produzioni agroalimentari tradizionali, energie rinnovabili.</p> | <p>OT 1 Ambiente;</p> <p>OT 2 Mitigazione dei cambiamenti climatici e adattamento ai medesimi;</p> <p>OT 3 Innovazione;</p> |

Ambito territoriale di applicazione

Aree C e D dell’area GAL.

Tipologia degli investimenti

Tre le linee di investimenti ammissibili a finanziamento:

- a) Investimenti materiali ed immateriali finalizzati alla trasformazione, commercializzazione e sviluppo dei prodotti agricoli tradizionali di qualità, elencati nell'Allegato I del Trattato, ad eccezione dei prodotti della pesca. Il prodotto finale ottenuto dalla trasformazione può non essere un prodotto elencato nell'Allegato I del Trattato.
- b) Investimenti materiali ed immateriali finalizzati a favorire la conoscenza e la valorizzazione delle risorse eno-gastronomiche del territorio e/o a favorire il recupero e la valorizzazione di attività artigianali legate alla cultura e alla tradizione rurale e contadina.
- c) Investimenti materiali ed immateriali finalizzati alla creazione o riqualificazione di esercizi commerciali che promuovono e commercializzano risorse enogastronomiche del territorio anche attraverso lo sviluppo di formule innovative e di attività artigianali.

Beneficiari

- ✓ Investimenti linea a)
 - Associazioni di agricoltori e agricoltori individuali.
 - Imprese, associate o singole, che svolgono attività di trasformazione, commercializzazione e/o lo sviluppo di prodotti agricoli di cui all'Allegato I del Trattato - esclusi i prodotti della pesca - e che sostengono l'onere finanziario delle iniziative.
- ✓ Investimenti linea b)
 - Agricoltori e/o coadiuvanti familiari (singoli ed associati) rientranti per dimensione nella micro e piccola impresa.
- ✓ Investimenti linea c)
 - Microimprese e piccole imprese comprese le imprese artigiane.

Entità e intensità dell'aiuto

Sostegno in percentuale sul costo dell'investimento ammissibile:

- ✓ Investimenti linea **a)** **40%** Tutti i beneficiari - concesso in regime "de minimis" ove ricorrano le condizioni che il bando pubblico specificherà.
- ✓ Investimenti linea **b)** e **c)** **50%** Tutti i beneficiari - concesso in regime "de minimis".

Il bando fisserà l'entità massima del contributo concedibile al fine di aiutare il maggior numero di investimenti e garantire un adeguato sostegno finanziario.

Disponibilità finanziaria

€ 550.000,00 (euro cinquecentocinquantamila/00), di cui € 150.000,00 (euro centocinquantamila/00) riservati alle start up che introducono innovazioni di prodotto, di servizio, di processo e € 140.000,00 (euro centoquarantamila) riservati all'implementazione della Strategia Area Interna Val Fino Vestina" (progetto pilota sotto intervento 19.2.1.1.2 del PSL).

Modalità attuative

Intervento a bando

Costi ammissibili

Per le tre linee di investimenti (a,b,c,) sono ammissibili a finanziamento le spese relative a:

- costruzione o miglioramento di beni immobili e delle loro aree pertinenziali, funzionali alla realizzazione del progetto presentato;
- acquisto di arredi, macchinari e attrezzature, compresa la relativa impiantistica, funzionali alla realizzazione del progetto presentato;
- investimenti immateriali (acquisizione o sviluppo di applicazioni e software, acquisizione di brevetti, licenze, diritti d'autore, marchi commerciali, creazione e/o implementazione di siti internet e di e-commerce, supporti e materiale informativo o promozionale), funzionali alla realizzazione del progetto presentato;
- realizzazione e ristrutturazione di strutture e impianti per la produzione di energia per consumo aziendale e basata sull'impiego di fonti rinnovabili, funzionali alla realizzazione del progetto presentato;
- spese generali collegate agli investimenti di cui ai punti precedenti nel limite massimo del 4%, elevato al 8% (a fattura) in presenza di lavori edili, comprensivo delle spese tecniche.

Condizioni di ammissibilità - esclusioni e limitazioni

Gli investimenti devono essere conformi alle norme comunitarie, nazionali e regionali ad essi applicabili, in particolare per quanto riguarda le norme in materia di inquinamento e sicurezza. In fase di redazione dei singoli bandi verranno definiti analiticamente i criteri soggettivi e oggettivi di ammissibilità.

Limitatamente alle risorse finanziarie riservate alle start up (€ 150.000,00), saranno ammissibili unicamente gli investimenti presentati da start up che introducono innovazioni di prodotto, di servizio, di processo.

Limitatamente alle risorse finanziarie riservate all'implementazione della Strategia Area Interna Val Fino Vestina" (€ 140.000,00), saranno ammissibili unicamente gli investimenti realizzati sui territori individuati dalla strategia, coerenti con il progetto pilota predisposto con il sotto intervento 19.2.1.1.2 del PSL.

Comunicazione

Il GAL pubblicherà i bandi e gli allegati, ai fini della decorrenza dei termini per la presentazione delle domande di aiuto, sul sito istituzionale del GAL www.terredabruzzo.it, e sul sito www.psrabruzzo.it, nella sede del GAL, negli albi pretori dei Comuni partner e li pubblicizzerà anche attraverso la pubblicazione di un avviso su un quotidiano locale ad ampia diffusione provinciale e la pianificazione di campagna DEM rivolta ai segmenti interessati. FAQ, determinazioni, graduatorie, esiti verranno pubblicati sul sito istituzionale del GAL www.terredabruzzo.it nella sezione denominata "Società trasparente".

Procedure di valutazione

Come disciplinato dal PSR, Il GAL condivide con la Regione i bandi finalizzati ai beneficiari terzi. Le operazioni istruttorie sulle domande di aiuto e di pagamento ricevute dal GAL saranno svolte dai soggetti preposti nelle modalità e termini stabiliti dalla normativa e regolamenti comunitari, nazionali e dai documenti di programmazione della Regione Abruzzo vigenti.

Criteria di selezione

| Criteria di selezione | Punteggio max 100 |
|--|-------------------|
| Il richiedente aderisce ad un partenariato e ad un progetto di filiera, di rete, di club di prodotto o d'ambito territoriale, coerenti con la SSL del GAL. | 10 |
| Alta qualità del progetto valutata attraverso: <ul style="list-style-type: none"> • Rilevanza (il progetto è conforme al progetto di filiera, di rete, di club di prodotto o d'ambito territoriale a cui il richiedente aderisce, è coerente con la SSL del GAL, è utile alla soluzione di un problema); • Efficacia (il progetto è capace di produrre i risultati attesi); • Fattibilità (il progetto è coerente dal punto di vista della logica interna e cioè della relazione tra: attività – prodotti – risultati - obiettivi). | 20 |
| L'investimento è presentato direttamente da un partenariato di filiera, di rete, di club di prodotto o d'ambito territoriale, che hanno sviluppato un progetto di sviluppo coerente con la SSL del GAL. | 20 |
| L'investimento contribuisce a promuovere la varietà e l'autenticità dei prodotti agroalimentari tradizionali di qualità. | 20 |
| L'investimento contribuisce al raggiungimento degli obiettivi trasversali (ambiente, innovazione, cambiamento climatico). | 10 |
| L'investimento contribuisce alla creazione di almeno un posto di lavoro. | 10 |
| L'investimento è realizzato in area facente parte del cratere del sisma 2016/2017. | 10 |
| A parità di punteggio si darà priorità a: <ul style="list-style-type: none"> - 1) progetti con maggior cofinanziamento privato; - 2) progetti presentati da donne nel caso in cui la 1° priorità non sia stata soddisfatta; - 3) progetti presentati da giovani con età inferiore ai 40 anni nel caso in cui la 1° e 2° priorità non siano stati soddisfatte. | |

Tabella criteri di selezione

Reclami e ricorsi

Contrari alle determinazioni che interessano la valutazione delle domande di aiuto e di pagamento presentate, i candidati possono avanzare richiesta di riesame a mezzo pec entro 10 giorni dalla ricezione della comunicazione. Nei 10 giorni successivi si procederà al riesame e alla nuova determinazione che verrà comunicata a mezzo pec al ricorrente.

Il candidato potrà altresì far valere i propri diritti ricorrendo alle autorità e nelle sedi giudiziarie competenti nel rispetto dei termini e nei modi che le leggi in materia normano.

Impegni e vincoli

Sviluppare le attività in coerenza con quanto indicato nel progetto presentato. Impegno a mantenere la destinazione d'uso degli investimenti per 5 anni a partire dalla data di saldo. Non alienare i beni oggetto di investimento per 5 anni a partire dalla data di saldo.

Pagamenti

I beneficiari vengono rimborsati a seguito della presentazione della domanda di pagamento sulla base dei costi ammissibili effettivamente sostenuti e/o opportunamente giustificati.

Varianti e proroghe

In fase di redazione dei singoli bandi verranno definiti le procedure riguardanti la richiesta e la concessione di varianti e proroghe.

Controlli

Gli interventi realizzati o in corso di realizzazione sono soggetti a controlli da parte del GAL, della Regione Abruzzo, dell'Organismo Pagatore e di audit esterni titolati.

Riduzioni e sanzioni

Trova applicazione il sistema di riduzioni e sanzioni disciplinato dalla normativa comunitaria, dalla normativa nazionale e dagli atti generali adottati dall'Organismo Pagatore in attuazione delle stesse.

Monitoraggio e Valutazione

Panel degli indicatori di "Realizzazione finanziaria", "Realizzazione fisica", "Di risultato".

| Indicatori di Realizzazione Finanziaria | | | | | | |
|---|---|-----------------|------------------------------------|---------------------|-----------------------|---|
| Sotto Intervento | Indicatore | Unità di misura | Fonti dati | Periodo misurazione | Frequenza misurazione | Valore obiettivo |
| 19.2.1.1.3 | Budget disponibile | € | SSL | 2017 | Inizio attività | € 550.000 |
| 19.2.1.1.3 | Stato impegni - interventi a bando | % del Budget | Sistema Informativo Interno - SIAN | 2018 – 2020 | Quadrimestrale | 20% - 2018 50% - 2019 100% - 2020 |
| 19.2.1.1.3 | Avanzamento spesa/pagamenti | % del Budget | Sistema Informativo Interno - SIAN | 2018 – 2020 | Quadrimestrale | 20% - 2018 50% - 2019 100% - 2020 |
| 19.2.1.1.3 | Spesa pubblica sostenuta - start up che introducono innovazioni di prodotto, di servizio, di processo ed attività di animazione a ciò dedicate; | % del Budget | Sistema Informativo Interno - SIAN | 2018 – 2020 | Semestrale | 20% - 2018 50% - 2019 100% - 2020 |
| 19.2.1.1.3 | Spesa pubblica sostenuta | € | Sistema Informativo Interno - SIAN | 2020 | Fine attività | € 550.000 |

| Indicatori di Realizzazione Fisica | | | | | | |
|------------------------------------|--|-----------------|------------------------------------|---------------------|---|---------------------------------|
| Sotto Intervento | Indicatore | Unità di misura | Fonti dati | Periodo misurazione | Frequenza misurazione | Valore obiettivo a fine periodo |
| 19.2.1.1.3 | Domande di sostegno ricevute - Bando 19.2.1.1.3 | n° domande | Sistema Informativo Interno – SIAN | 2018 – 2020 | Scadenza presentazione domande | = > 30 |
| 19.2.1.1.3 | Beneficiari ammessi – Bando 19.2.1.1.3 | n° beneficiari | Sistema Informativo Interno – SIAN | 2018 – 2020 | Fine istruttorie | = > 20 |
| 19.2.1.1.3 | Beneficiari finanziati – Bando 19.2.1.1.3 | n° beneficiari | Sistema Informativo Interno – SIAN | 2018 – 2020 | Pubblicazione graduatoria/s corrimenti | = > 15 |
| 19.2.1.1.3 | Beneficiari finanziati – Bando 19.2.1.1.3- start up che introducono innovazioni di prodotto, di servizio, di processo ed attività di animazione a ciò dedicate | n° beneficiari | Sistema Informativo Interno – SIAN | 2018 – 2020 | Data pubblicazione graduatoria/s corrimenti | = > 4 |

| Indicatori di Risultato (output) | | | | | | |
|--------------------------------------|--|-----------------|------------------------------------|---------------------|-----------------------|---------------------------------|
| Tipologia di Intervento - Intervento | Indicatore | Unità di misura | Fonti dati | Periodo misurazione | Frequenza misurazione | Valore obiettivo a fine periodo |
| 19.2.1.1.3 | Investimenti realizzati - Bando 19.2.1.1.3 | n° Investimenti | Sistema Informativo Interno – SIAN | 2018 – 2020 | Quadrimestrale | = > 15 |

Disposizioni finali

Per quanto non riportato nelle presenti disposizioni si rimanda alla normativa comunitaria, nazionale e regionale in vigore.

Tipologia di Intervento 19.2.1

“Attuazione degli interventi previsti nella strategia di sviluppo locale”

Intervento 19.2.1.2

“Sviluppo della filiera dell’energia rinnovabile”

L’intervento contribuisce al perseguimento della FA 6B “Stimolare lo sviluppo locale nelle aree rurali” (PSR 2014-2020 Regione Abruzzo).

L’intervento è organizzato in un Sotto Intervento strategici:

- 19.2.1.2.1 “Filiera energetiche locali”

➤ Sotto Intervento 19.2.1.2.1 *“Filiera energetiche locali nelle Terre”*

Descrizione del Sotto Intervento

Il sotto intervento concorre a valorizzare lo svolgimento di attività sostenibili sotto il profilo ambientale incentivando la creazione di filiere energetiche locali. Le superfici forestali dell’area interessata offrono una buona disponibilità di biomassa legnosa da destinare alla filiera legno-energia e al contempo assicurano funzioni ambientali in termini di presidio del territorio, tutela della biodiversità, regolazione del ciclo delle acque e mitigazione nei confronti del cambiamento climatico, aumentando le potenzialità dell’uso del patrimonio boschivo, e al contempo garantendo un’ottima funzione di carbon sink.

Azioni programmate

Progettazione e realizzazione di un progetto pilota integrato per la filiera legno-energia, finalizzato all’aggregazione di imprese agro-forestali e Enti, pubblici e privati, alla progettazione e realizzazione di interventi per il raggiungimento degli obiettivi di filiera.

Obiettivi

La Tabella descrive gli obiettivi specifici e trasversali che il sotto intervento persegue:

| Obiettivi Specifici | | Obiettivi Trasversali | |
|---------------------|--|-----------------------|--|
| OS 3 | Contrastare il fenomeno della disoccupazione favorendo la creazione di nuova occupazione e il mantenimento di quella esistente in ambiti economici non ancora pienamente sviluppati: turismo, produzioni agroalimentari tradizionali, energie rinnovabili. | OT 1 | Ambiente; |
| OS 5 | Valorizzare le risorse locali (produttive, ambientali e paesaggistiche, turistiche, energetiche), promuovere la loro conoscenza. | OT 2 | Mitigazione dei cambiamenti climatici e adattamento ai medesimi; |
| OS 6 | Migliorare la competitività delle imprese incentivando l’innovazione, la cooperazione, la | OT 3 | Innovazione; |

| Obiettivi Specifici | Obiettivi Trasversali |
|--|-----------------------|
| <p>creazione e lo sviluppo di reti di impresa, di filiere corte e mercati locali, di sistemi produttivi.</p> <p>OS 7 Favorire lo sviluppo dei tre ambiti economici non ancora pienamente sviluppati: turismo, produzioni agroalimentari tradizionali, energie rinnovabili.</p> <p>OS 8 Valorizzare, curare, riqualificare e tutelare il patrimonio di risorse ambientali e paesaggistiche del territorio, promuovere la sua conoscenza.</p> <p>OS 9 Favorire la crescita dell'economia verde (green economy) e lo sviluppo del turismo natura.</p> <p>OS 10 Valorizzare e riqualificare il patrimonio artistico, architettonico e storico-culturale del territorio e promuovere la sua conoscenza.</p> | |

Ambito territoriale di applicazione

Aree D e C dell'area GAL.

Costi ammissibili

Per il sotto intervento 19.2.1.2.1 sono ammissibili a finanziamento le spese relative a:

- predisposizione del progetto pilota integrato per la filiera legno-energia;
- studi delle zone interessate (analisi territoriali e settoriali);
- studi di fattibilità e di mercato;
- animazione delle zone interessate dal progetto pilota integrato per la filiera legno-energia;
- personale;
- consulenze specialistiche e professionali;
- acquisizione servizi specialistici;
- attività di formazione, promozione e informazione sulla filiera;
- attività di divulgazione dei risultati.

Beneficiario

GAL.

Entità e intensità dell'aiuto

L'aiuto è concesso ed erogato sotto forma di contributo in conto capitale.

L'intensità del contributo è pari al 100% della spesa ammessa.

Disponibilità finanziaria

€ 109.800,00 (euro centonovemilaottocento/00).

Modalità attuative

Interventi ad attuazione diretta del GAL.

Monitoraggio e Valutazione

Panel degli indicatori di "Realizzazione finanziaria", "Realizzazione fisica", "Di risultato".

| Indicatori di Realizzazione Finanziaria | | | | | | |
|---|-----------------------------|-----------------|------------------------------------|---------------------|-----------------------|--|
| Sotto Intervento | Indicatore | Unità di misura | Fonti dati | Periodo misurazione | Frequenza misurazione | Valore obiettivo |
| 19.2.1.2.1 | Budget disponibile | € | SSL | 2016 | Inizio attività | € 109.800 |
| 19.2.1.2.1 | Stato impegni | % del Budget | Sistema Informativo Interno | 2018 – 2020 | Quadrimestral e | 20 % - 2018 50 % - 2019 100 % - 2020 |
| 19.2.1.2.1 | Avanzamento spesa/pagamenti | % del Budget | Sistema Informativo Interno - SIAN | 2018 – 2020 | Quadrimestral e | 20 % - 2018 50 % - 2019 100 % - 2020 |
| 19.2.1.2.1 | Spesa pubblica sostenuta | € | Sistema Informativo Interno - SIAN | 2020 | Fine attività | € 109.800 |

| Indicatori di Realizzazione Fisica | | | | | | |
|------------------------------------|--|---------------------|---|---------------------|-----------------------|---------------------------------|
| Sotto Intervento | Indicatore | Unità di misura | Fonti dati | Periodo misurazione | Frequenza misurazione | Valore obiettivo a fine periodo |
| 19.2.1.2.1 | Domande di sostegno presentate | n° domande | Sistema Informativo Interno - SIAN | 2018 – 2020 | Mensile | = > 1 |
| 19.2.1.2.1 | Domande di sostegno ammesse a finanziamento | n° domande | Sistema Informativo Interno - SIAN | 2018 – 2020 | Mensile | = > 1 |
| 19.2.1.2.1 | Sotto interventi realizzati | n° sotto interventi | Sistema Informativo Interno - documentazione e attività | 2018 – 2020 | Fine attività | = 1 |
| 19.2.1.2.1 | Progetti pilota integrati realizzati, sulle filiere energetiche locali | n° progetti | Sistema Informativo Interno - documentazione e attività | 2018 – 2020 | Annuale | = > 1 |

| Indicatori di Risultato (output) | | | | | | |
|--------------------------------------|--|----------------------------|--|---------------------|-----------------------|---------------------------------|
| Tipologia di Intervento - Intervento | Indicatore | Unità di misura | Fonti dati | Periodo misurazione | Frequenza misurazione | Valore obiettivo a fine periodo |
| 19.2.1.2.1 | Partecipanti alla realizzazione di progetti pilota integrati sulle filiere energetiche locali; | n° Attori locali coinvolti | Sistema Informativo Interno – atti della filiera | 2018 – 2020 | Quadrimestrale | = > 10 |

Tipologia di Intervento 19.3.1

“Attuazione della SSL attraverso progetti di cooperazione tra territori rurali”

Intervento 19.3.1.3

“Turismo sostenibile”

L'intervento contribuisce al perseguimento della FA 6B “Stimolare lo sviluppo locale nelle aree rurali” (PSR 2014-2020 Regione Abruzzo).

L'intervento è organizzato in un Sotto Intervento strategico:

- 19.3.1.3.1 “Abruzzo Nature Collection”

➤ **Sotto Intervento 19.3.1.3.1 “Abruzzo Nature Collection”**

Descrizione del Sotto Intervento

Il sotto intervento si propone di sostenere la valorizzazione e promozione del patrimonio ambientale, paesaggistico e naturalistico dei territori abruzzesi afferenti ai GAL partner del progetto di cooperazione, di sviluppare un sistema relazionale interterritoriale sull'Ecoturismo e sul Turismo naturalistico, “Turismo Verde”, di incentivare e assistere la creazione di nuovi prodotti e servizi turistici Verdi, la creazione di nuove imprese Verdi innovative, di aumentare la diversificazione aziendale, di promuovere l'aggregazione e la cooperazione tra attori locali, di sviluppare un sistema di promozione e marketing dell'offerta Verde interterritoriale dei GAL partner di progetto.

La vocazione naturalistica regionale suggerisce di promuovere l'immagine verde della destinazione e di sostenere uno sviluppo sostenibile del turismo. Valori come la biodiversità, le tradizioni e le culture dei luoghi interessati arricchiscono le proposte di vacanza natura delle destinazioni partner di progetto.

Il progetto persegue finalità ascrivibili a tutti gli obiettivi trasversali (ambiente, innovazione, cambiamento climatico):

- Obiettivo Ambiente e Mitigazione dei cambiamenti climatici e adattamento ai medesimi
Valorizzazione e promozione del patrimonio ambientale, paesaggistico e naturalistico dei territori abruzzesi afferenti ai GAL partner del progetto, sviluppo di un sistema relazionale interterritoriale sull'Ecoturismo e sul Turismo naturalistico “Turismo Verde”, incentivazione e assistenza per la creazione di nuovi prodotti e servizi turistici Verdi, per la creazione di nuove imprese Verdi innovative.
- Obiettivo Innovazione
Sviluppo di un sistema relazionale interterritoriale sull'Ecoturismo e sul Turismo naturalistico “Turismo Verde”, incentivazione e assistenza per la creazione di nuovi prodotti e servizi turistici Verdi, sostegno e assistenza per la creazione di nuove imprese Verdi innovative, animazione e orientamento delle aziende finalizzati ad aumentare la diversificazione aziendale, a promuovere l'aggregazione e la cooperazione tra attori locali, sviluppo di un sistema di promozione e marketing dell'offerta interterritoriale dei GAL partner di progetto.

Azioni programmate

- Sviluppo di un sistema relazionale interterritoriale sull'Ecoturismo e sul Turismo naturalistico "Turismo Verde".
- Incentivazione e assistenza per la creazione di nuovi prodotti e servizi turistici Verdi.
- Sviluppo e sperimentazione di nuove esperienze in natura e di proposte turistiche sostenibili.
- Sostegno e assistenza per la creazione di nuove imprese Verdi innovative.
- Animazione e orientamento delle aziende finalizzati ad aumentare la diversificazione aziendale, a promuovere l'aggregazione e la cooperazione tra attori locali.
- Sviluppare un sistema di promozione e marketing dell'offerta interterritoriale dei GAL partner di progetto.
- Gestione dell'offerta turistica e promozione, attraverso strategie e strumenti tecnologici innovativi.
- Valorizzazione e promozione delle risorse naturali e dei prodotti turistici afferenti.

Obiettivi

La Tabella descrive gli obiettivi specifici e trasversali che il sotto intervento persegue:

| Obiettivi Specifici | | Obiettivi Trasversali | |
|---------------------|--|-----------------------|--|
| OS 3 | Contrastare il fenomeno della disoccupazione favorendo la creazione di nuova occupazione e il mantenimento di quella esistente in ambiti economici non ancora pienamente sviluppati: turismo, produzioni agroalimentari tradizionali, energie rinnovabili. | OT 1 | Ambiente; |
| OS 5 | Valorizzare le risorse locali (produttive, ambientali e paesaggistiche, turistiche, energetiche), promuovere la loro conoscenza. | OT 2 | Mitigazione dei cambiamenti climatici e adattamento ai medesimi; |
| OS 6 | Migliorare la competitività delle imprese incentivando l'innovazione, la cooperazione, la creazione e lo sviluppo di reti di impresa, di filiere corte e mercati locali, di sistemi produttivi. | OT 3 | Innovazione; |
| OS 7 | Favorire lo sviluppo dei tre ambiti economici non ancora pienamente sviluppati: turismo, produzioni agroalimentari tradizionali, energie rinnovabili. | | |
| OS 8 | Valorizzare, curare, riqualificare e tutelare il patrimonio di risorse ambientali e paesaggistiche del territorio, promuovere la sua conoscenza. | | |
| OS 9 | Promuovere l'innovazione e favorire la crescita dell'economia verde (green economy), contribuire allo sviluppo dell'Ecoturismo e del Turismo naturalistico "Turismo Verde". | | |

Partner

Il progetto di cooperazione è stato condiviso tra i seguenti 4 GAL abruzzesi (di cui 3 già ammessi e finanziati dalla Regione Abruzzo) ed inserito nei rispettivi PSL:

GAL Terre d'Abruzzo
GAL Terre Pescaresi
GAL Abruzzo Italico
GAL Maiella Verde

Categorie di operatori

Operatori del sistema turistico territoriale

Beneficiario

GAL

Costi ammissibili

Spese di pre-sviluppo del progetto (supporto tecnico preparatorio), quali:

- spese relative alla ricerca dei partner, inclusi viaggi, trasporto locale, vitto, alloggio del personale coinvolto;
- spese relative a studi di fattibilità, ricerche, acquisizione di consulenze specifiche ed altre attività inerenti (redazione progetto, ecc.);
- spese relative alla comunicazione ed informazione, inclusi interpretariato e traduzione testi, azioni di sensibilizzazione e informazione dei territori, ed altre attività inerenti;
- spese relative all'organizzazione di riunioni e incontri, incluso l'affitto dei locali e il noleggio delle attrezzature, catering, interpretariato e traduzione;
- spese relative all'organizzazione e al coordinamento delle attività di progettazione e animazione.

Realizzazione del progetto:

- spese relative alla realizzazione dei progetti di cooperazione da parte del personale dedicato;
- spese relative all'organizzazione di riunioni e incontri di coordinamento tra partner;
- spese relative alla ricerche, all'acquisizione di consulenze specifiche e ad altre attività inerenti;
- spese relative alle azioni di comunicazione e di informazione;
- interventi materiali, strumentali alla realizzazione dell'azione comune, organizzazione e attuazione delle attività progettuali;
- spese relative al coordinamento del progetto;
- spese relative alla costituzione e gestione di una eventuale struttura comune.

Entità e intensità dell'aiuto

L'aiuto è concesso ed erogato sotto forma di contributo in conto capitale

L'intensità del contributo è pari al 100% della spesa ammessa

Disponibilità finanziaria

€ 70.000,00 (euro settantamila/00). – le spese preparatorie non supereranno il 5% del costo totale

Monitoraggio e Valutazione

Panel degli indicatori di "Realizzazione finanziaria", "Realizzazione fisica", "Di risultato".

| Indicatori di Realizzazione Finanziaria | | | | | | |
|---|-----------------------------|-----------------|------------------------------------|---------------------|-----------------------|--|
| Sotto Intervento | Indicatore | Unità di misura | Fonti dati | Periodo misurazione | Frequenza misurazione | Valore obiettivo |
| 19.3.1.3.1 | Budget disponibile | € | SSL | 2017 | Inizio attività | € 70.000 |
| 19.3.1.3.1 | Stato impegni | % del Budget | Sistema Informativo Interno | 2018 – 2020 | Quadrimestrale | 20 % - 2018 50 % - 2019 100 % - 2020 |
| 19.3.1.3.1 | Avanzamento spesa/pagamenti | % del Budget | Sistema Informativo Interno – SIAN | 2018 – 2020 | Quadrimestrale | 20 % - 2018 50 % - 2019 100 % - 2020 |
| 19.3.1.3.1 | Spesa pubblica sostenuta | € | Sistema Informativo Interno - SIAN | 2020 | Fine attività | € 70.000 |

| Indicatori di Realizzazione Fisica | | | | | | |
|------------------------------------|---|-----------------|---|---------------------|-----------------------|---------------------------------|
| Sotto Intervento | Indicatore | Unità di misura | Fonti dati | Periodo misurazione | Frequenza misurazione | Valore obiettivo a fine periodo |
| 19.3.1.3.1 | Domande di sostegno presentate – Attività di cooperazione del GAL; | n° domande | Sistema Informativo Interno - SIAN | 2018 – 2020 | Mensile | = >1 |
| 19.3.1.3.1 | Domande di sostegno ammesse a finanziamento - Attività di cooperazione del GAL; | n° domande | Sistema Informativo Interno - SIAN | 2018 – 2020 | Mensile | = > 1 |
| 19.3.1.3.1 | Realizzazione Interventi – Attività di cooperazione del GAL; | n° interventi | Sistema Informativo Interno - documentazioni e attività | 2018 – 2020 | Fine attività | = > 1 |

| Indicatori di Risultato (output) | | | | | | |
|--------------------------------------|----------------------------------|-----------------|---|---------------------|-----------------------|---------------------------------|
| Tipologia di Intervento - Intervento | Indicatore | Unità di misura | Fonti dati | Periodo misurazione | Frequenza misurazione | Valore obiettivo a fine periodo |
| 19.3.1.3.1 | GAL coinvolti nella cooperazione | N° GAL | Sistema Informativo Interno – accordi di partenariato | 2018 – 2020 | Quadrimestrale | = > 3 |

Tipologia di Intervento 19.3.1

“Attuazione della SSL attraverso progetti di cooperazione tra territori rurali”

Intervento 19.3.1.1

“Sviluppo e innovazione delle filiere e dei sistemi produttivi locali”

L'intervento contribuisce al perseguimento della FA 6B “Stimolare lo sviluppo locale nelle aree rurali” (PSR 2014-2020 Regione Abruzzo).

L'intervento è organizzato in un Sotto Intervento strategico:

- 19.3.1.1.1 “Terre D'Abruzzo”

➤ Sotto Intervento 19.3.1.1.1 “Terre D'Abruzzo”

Descrizione del Sotto Intervento

Il sotto intervento promuove la creazione di un sistema condiviso di conoscenza su enogastronomia e territorio, la salvaguardia e valorizzazione delle piccole produzioni agricole locali, la valorizzazione dell'identità rurale delle Terre D'Abruzzo.

L'intervento interessa in particolare quei territori caratterizzati da fenomeni di abbandono produttivo, collocati in aree svantaggiate, montane o sottoposte a vincoli specifici a riconosciuta valenza naturalistica, paesaggistica e turistica. L'intervento sostiene l'agricoltura familiare, le economie pastorali, le piccole comunità di produttori custodi della biodiversità delle aree rurali, promuovendo il ritorno a pratiche agro-silvo-pastorali estensive e l'adozione di sistemi di agricoltura e zootecnia sostenibili ed innovativi, incentivando la diversificazione aziendale e la cooperazione, valorizzando l'identità rurale delle Terre D'Abruzzo. L'intervento inoltre studia e promuove modelli innovativi sulla creazione di piccoli laboratori di trasformazione e luoghi di vendita all'interno delle aziende e in contesti rurali, offre sostegno e assistenza per la creazione d'impresa.

Il progetto persegue finalità ascrivibili a tutti gli obiettivi trasversali (ambiente, innovazione, cambiamento climatico):

- Obiettivo Ambiente e Mitigazione dei cambiamenti climatici e adattamento ai medesimi
Promozione dell'utilizzo di pratiche agro-silvo-pastorali estensive e adozione di sistemi di agricoltura e zootecnia sostenibili, studio e promozione di modelli innovativi sulla creazione di piccoli laboratori di trasformazione e luoghi di vendita all'interno delle aziende e in contesti rurali, promozione della cultura del consumo consapevole e del buon cibo locale legato alle piccole produzioni tradizionali.
- Obiettivo Innovazione
Promozione dell'adozione di sistemi di agricoltura e zootecnia sostenibili ed innovativi, studio e promozione di modelli innovativi sulla creazione di piccoli laboratori di trasformazione e luoghi di vendita all'interno delle aziende e in contesti rurali, sostegno e stimolo alla diversificazione aziendale e alla cooperazione, formazione degli operatori della filiera enogastronomica.

Azioni programmate

- Scuola del Gusto Abruzzo
 - Sviluppo della rete regionale delle guide del gusto.
 - Sviluppo di un sistema di riconoscimento e accreditamento di scuole del gusto locali.
 - Aggiornamento e sviluppo del Sistema formativo delle Guide del Gusto.
 - Sviluppo di modelli di informazione e formazione degli operatori della filiera enogastronomica regionale e pianificazione attività di edutainment dedicate.
 - Sviluppo del sistema regionale di riconoscimento e accreditamento degli operatori della filiera enogastronomica.

- Salvaguardia e valorizzazione delle piccole produzioni agricole locali
 - Studio di fattibilità sulla creazione di piccoli laboratori di trasformazione e luoghi di vendita all'interno delle aziende e in contesti rurali - realizzazione di modelli innovativi per la creazione d'impresa.
 - Azione di animazione e assistenza tecnica finalizzati alla creazione di piccoli laboratori di trasformazione e luoghi di vendita all'interno delle aziende e in contesti rurali.
 - Promozione di modelli innovativi e assistenza tecnica per la creazione d'impresa.
 - Azione di comunicazione e promozione per la valorizzazione delle piccole produzioni agricole locali.
 - Azione di animazione e promozione dell'utilizzo di pratiche agro-silvo-pastorali estensive, dei sistemi di agricoltura e zootecnia sostenibili.

- Valorizzazione dell'identità rurale delle Terre D'Abruzzo
 - Organizzazione eventi e/o partecipazione.
 - Produzioni multimediali ed editoriali.
 - Azioni di press e media relation.
 - Azioni di comunicazione con utilizzo strumenti ICT e del web.
 - Realizzazione supporti stampati e multimediali.
 - Azioni di Edutainment e benchmarking.

Obiettivi

La Tabella descrive gli obiettivi specifici e trasversali che il sotto intervento persegue:

| Obiettivi Specifici | | Obiettivi Trasversali | |
|---------------------|--|-----------------------|--|
| OS 3 | Contrastare il fenomeno della disoccupazione favorendo la creazione di nuova occupazione e il mantenimento di quella esistente in ambiti economici non ancora pienamente sviluppati: turismo, produzioni agroalimentari tradizionali, energie rinnovabili. | OT 1 | Ambiente; |
| OS 4 | Sostenere iniziative finalizzate al miglioramento delle competenze professionali ed imprenditoriali | OT 2 | Mitigazione dei cambiamenti climatici e adattamento ai medesimi; |
| OS 5 | Valorizzare le risorse locali (produttive, ambientali e paesaggistiche, turistiche, energetiche), promuovere la loro conoscenza. | OT 3 | Innovazione; |
| OS 6 | Migliorare la competitività delle imprese incentivando l'innovazione, la cooperazione, la creazione e lo sviluppo di reti di impresa, di filiere corte e mercati locali, di sistemi produttivi. | | |
| OS 7 | Favorire lo sviluppo dei tre ambiti economici non ancora pienamente sviluppati: turismo, produzioni agroalimentari tradizionali, energie rinnovabili. | | |

Partner

Il progetto di cooperazione è stato condiviso tra i seguenti 4 GAL abruzzesi (di cui 3 già ammessi e finanziati dalla Regione Abruzzo) ed inserito nei rispettivi PSL:

GAL Terre d'Abruzzo
GAL Terre Pescaresi
GAL Abruzzo Italico
GAL Maiella Verde

Categorie di operatori

Operatori della filiera enogastronomica locale

Beneficiario

GAL

Costi ammissibili

Spese di pre-sviluppo del progetto (supporto tecnico preparatorio), quali:

- spese relative alla ricerca dei partner, inclusi viaggi, trasporto locale, vitto, alloggio del personale coinvolto;
- spese relative a studi di fattibilità, ricerche, acquisizione di consulenze specifiche ed altre attività inerenti (redazione progetto, ecc.);
- spese relative alla comunicazione ed informazione, inclusi interpretariato e traduzione testi, azioni di sensibilizzazione e informazione dei territori, ed altre attività inerenti;
- spese relative all'organizzazione di riunioni e incontri, incluso l'affitto dei locali e il noleggio delle attrezzature, catering, interpretariato e traduzione;
- spese relative all'organizzazione e al coordinamento delle attività di progettazione e animazione.

Realizzazione del progetto:

- spese relative alla realizzazione dei progetti di cooperazione da parte del personale dedicato;
- spese relative all'organizzazione di riunioni e incontri di coordinamento tra partner;
- spese relative alla ricerche, all'acquisizione di consulenze specifiche e ad altre attività inerenti;
- spese relative alle azioni di comunicazione e di informazione;
- interventi materiali, strumentali alla realizzazione dell'azione comune, organizzazione e attuazione delle attività progettuali;
- spese relative al coordinamento del progetto;
- spese relative alla costituzione e gestione di una eventuale struttura comune.

Entità e intensità dell'aiuto

L'aiuto è concesso ed erogato sotto forma di contributo in conto capitale.

L'intensità del contributo è pari al 100% della spesa ammessa

Disponibilità finanziaria

€ 130.000,00 (euro centotrentamila/00).- le spese preparatorie non supereranno il 5% del costo totale

Monitoraggio e Valutazione

Panel degli indicatori di "Realizzazione finanziaria", "Realizzazione fisica", "Di risultato".

| Indicatori di Realizzazione Finanziaria | | | | | | |
|---|-----------------------------|-----------------|------------------------------------|---------------------|-----------------------|--|
| Sotto Intervento | Indicatore | Unità di misura | Fonti dati | Periodo misurazione | Frequenza misurazione | Valore obiettivo |
| 19.3.1.1.1 | Budget disponibile | € | SSL | 2017 | Inizio attività | € 130.000 |
| 19.3.1.1.1 | Stato impegni | % del Budget | Sistema Informativo Interno | 2018 – 2020 | Quadrimestrale | 20 % - 2018 50 % - 2019 100 % - 2020 |
| 19.3.1.1.1 | Avanzamento spesa/pagamenti | % del Budget | Sistema Informativo Interno - SIAN | 2018 – 2020 | Quadrimestrale | 20 % - 2018 50 % - 2019 100 % - 2020 |
| 19.3.1.1.1 | Spesa pubblica sostenuta | € | Sistema Informativo Interno - SIAN | 2020 | Fine attività | € 130.000 |

| Indicatori di Realizzazione Fisica | | | | | | |
|------------------------------------|---|-----------------|------------------------------------|---------------------|-----------------------|---------------------------------|
| Sotto Intervento | Indicatore | Unità di misura | Fonti dati | Periodo misurazione | Frequenza misurazione | Valore obiettivo a fine periodo |
| 19.3.1.1.1 | Domande di sostegno presentate – Attività di cooperazione del GAL; | n° domande | Sistema Informativo Interno - SIAN | 2018 - 2020 | Mensile | = >1 |
| 19.3.1.1.1 | Domande di sostegno ammesse a finanziamento - Attività di cooperazione del GAL; | n° domande | Sistema Informativo Interno - SIAN | 2018 - 2020 | Mensile | = > 1 |

| Indicatori di Realizzazione Fisica | | | | | | |
|------------------------------------|--|-----------------|---|---------------------|-----------------------|---------------------------------|
| Sotto Intervento | Indicatore | Unità di misura | Fonti dati | Periodo misurazione | Frequenza misurazione | Valore obiettivo a fine periodo |
| 19.3.1.1.1 | Realizzazione Interventi – Attività di cooperazione del GAL; | n° interventi | Sistema Informativo Interno - documentazione e attività | 2018 - 2020 | Fine attività | = > 1 |

| Indicatori di Risultato (output) | | | | | | |
|--------------------------------------|----------------------------------|-----------------|---|---------------------|-----------------------|---------------------------------|
| Tipologia di Intervento - Intervento | Indicatore | Unità di misura | Fonti dati | Periodo misurazione | Frequenza misurazione | Valore obiettivo a fine periodo |
| 19.3.1.1.1 | GAL coinvolti nella cooperazione | N° GAL | Sistema Informativo Interno – accordi di partenariato | 2018 - 2020 | Quadrimestrale | = > 3 |

Tipologia di Intervento 19.4.1

“Costi gestionali del GAL e costi per l’attività di animazione della SSL”

Intervento 19.4.1.1

“Costi gestionali del GAL”

Descrizione dell’intervento

L’intervento mira a supportare il funzionamento e la gestione, anche amministrativa, del GAL nell’implementazione del proprio PSL.

L’intervento contribuisce al perseguimento della FA 6B “Stimolare lo sviluppo locale nelle aree rurali” (PSR 2014-2020 Regione Abruzzo).

Il GAL è dotato di una struttura amministrativa in grado di garantire la copertura dei ruoli necessari per lo svolgimento dei compiti di cui all’art. 34 del Reg. UE 1303/2013 ed essere coerente con gli obiettivi della strategia; in particolare, sono assicurate le funzioni di Direttore, Responsabile della contabilità, Coordinatore delle funzioni di animazione, Responsabile del monitoraggio da soggetti distinti e professionalmente qualificati già facenti parte dell’organico del Società.

Il funzionamento della struttura e la gestione del PSL sono disciplinati dal Regolamento Interno GAL

➤ Sotto Intervento 19.4.1.1.1 *“Funzionamento e gestione del GAL”*

Costi ammissibili

Sono ammissibili ai sensi dell’art. 35, par. 1, lettera d) del Reg. (UE) 1303/2013 i costi di esercizio connessi alla gestione dell’attuazione della strategia di sviluppo locale di tipo partecipativo consistenti in costi operativi, costi per il personale, costi di formazione, costi relativi alle pubbliche relazioni, costi finanziari nonché costi connessi alla sorveglianza e alla valutazione di detta strategia di cui all’articolo 34, paragrafo 3, lettera g), Reg. (UE) n. 1303/2013), comprensive in particolare, delle spese connesse:

- alla progettazione degli interventi legati alla strategia integrata di sviluppo locale;
- al regolare funzionamento del partenariato;
- al regolare funzionamento delle strutture tecnico-operative ed amministrative ivi inclusi gli adempimenti richiesti dall’Autorità di Gestione, dall’Organismo Pagatore e da altri organismi di controllo, in relazione al ruolo svolto nell’implementazione dell’approccio Leader;
- agli adempimenti di natura contabile, amministrativa, fiscale e previdenziale previsti dalla normativa vigente;
- alla gestione finanziaria connessa all’attuazione dell’approccio Leader (spese bancarie, ecc.);
- alla selezione di fornitori e beneficiari, nonché alla esecuzione delle attività di controllo, monitoraggio e valutazione di competenza del GAL;
- agli obblighi di informazione, pubblicità e trasparenza (elaborazione e pubblicazione di bandi ed avvisi pubblici, targhe informative obbligatorie come previsto in materia di informazione e pubblicità – art. 13 del Reg. di esecuzione (UE) n. 808/2014, ivi compresa la creazione e sviluppo del sito web del GAL, la redazione e pubblicazione di articoli e redazionali;

- alla partecipazione del personale del GAL (dipendenti, collaboratori, consulenti, rappresentanti dell'Organo decisionale) ad eventi (seminari, convegni, workshop, gruppi di lavoro tematici, ecc.) connessi alle strategie di sviluppo locale;
- all'organizzazione di attività di informazione e pubblicità sviluppate a livello locale (campagne di informazione, pubblicazioni cartacee, digitali, ecc.), e legate all'implementazione delle strategie di sviluppo locale.

In relazione alle finalità sopra elencate, sono ammissibili le seguenti voci di costo:

- personale dipendente a tempo determinato o indeterminato, comprensivo di TFR;
- collaborazioni a progetto o occasionali, consulenze specialistiche e professionali;
- acquisizioni di servizi specialistici;
- redazione di studi e analisi, indagini sul territorio, finalizzati alla redazione e modifica delle strategie di sviluppo locale;
- missioni e rimborsi spesa per trasferte, anche all'estero, purché debitamente giustificate e oggettivamente legate alle attività da svolgere;
- compensi, gettoni di presenza e rimborsi spese di eventuali organismi societari o associativi nei limiti previsti dalla normativa vigente;
- acquisto o noleggio di arredi, attrezzature e dotazioni da ufficio, hardware & software;
- spese correnti (affitto di locali, utenze energetiche, idriche e telefoniche, collegamenti telematici, materiale di consumo, manutenzione ordinaria, pulizie, valori bollati, spese postali, cancelleria e stampati, pubblicazioni, ecc.);
- quote associative (limitatamente ad associazioni tra GAL e/o altri organismi operanti nello sviluppo rurale);
- spese societarie (costituzione e relative modifiche, registrazione, variazioni statutarie, diritti camerali, notarili, ecc.);
- spese bancarie ed assicurative (fidejussioni, apertura e gestione del conto corrente dedicato, servizi di tesoreria e cassa, ecc.);
- oneri fiscali, sociali e previdenziali;
- imposte, tasse, nel limite in cui non siano recuperabili dal beneficiario.

Beneficiario

GAL.

Entità e intensità dell'aiuto

L'aiuto è concesso ed erogato sotto forma di contributo in conto capitale.

L'intensità del contributo è pari al 100% della spesa ammessa.

Disponibilità finanziaria

€ 508.000,00 (euro cinquecentottomila/00).

Monitoraggio e Valutazione

Panel degli indicatori di "Realizzazione finanziaria", "Realizzazione fisica", "Di risultato".

| Indicatori di Realizzazione Finanziaria | | | | | | |
|---|-----------------------------|-----------------|------------------------------------|---------------------|-----------------------|--|
| Sotto Intervento | Indicatore | Unità di misura | Fonti dati | Periodo misurazione | Frequenza misurazione | Valore obiettivo |
| 19.4.1.1.1 | Budget disponibile | € | SSL | 2017 | Inizio attività | € 508.000 |
| 19.4.1.1.1 | Stato impegni | % del Budget | Sistema Informativo Interno | 2018 – 2020 | Quadrimestrale | 30 % - 2018 80 % - 2019 100 % - 2020 |
| 19.4.1.1.1 | Avanzamento spesa/pagamenti | % del Budget | Sistema Informativo Interno - SIAN | 2018 – 2020 | Quadrimestrale | 30 % - 2018 80 % - 2019 100 % - 2020 |
| 19.4.1.1.1 | Spesa pubblica sostenuta | € | Sistema Informativo Interno - SIAN | 2020 | Fine attività | € 508.000 |

| Indicatori di Realizzazione Fisica | | | | | | |
|------------------------------------|--|------------------------|---|---------------------|-----------------------|---------------------------------|
| Sotto Intervento | Indicatore | Unità di misura | Fonti dati | Periodo misurazione | Frequenza misurazione | Valore obiettivo a fine periodo |
| 19.4.1.1.1 | Domande di sostegno presentate | n° domande | Sistema Informativo Interno - SIAN | 2018 – 2020 | Mensile | = > 1 |
| 19.4.1.1.1 | Domande di sostegno ammesse a finanziamento | n° domande | Sistema Informativo Interno - SIAN | 2018 – 2020 | Mensile | = > 1 |
| 19.4.1.1.1 | Sotto interventi realizzati | n° sotto interventi | Sistema Informativo Interno - documentazioni e attività | 2018 – 2020 | Fine attività | = > 1 |
| 19.4.1.1.1 | Organizzazione di una struttura organizzativa qualificata e di un sistema di gestione efficiente | n° struttura e sistema | Sistema Informativo Interno - documentazioni e attività | 2018 – 2020 | Fine attività | = 1 |

| Indicatori di Risultato (output) | | | | | | |
|--------------------------------------|-----------------------------|-----------------|---|---------------------|-----------------------|---------------------------------|
| Tipologia di Intervento - Intervento | Indicatore | Unità di misura | Fonti dati | Periodo misurazione | Frequenza misurazione | Valore obiettivo a fine periodo |
| 19.4.1.1.1 | SSL realizzata con successo | n° SSL | Sistema Informativo Interno - documentazione attività | 2018 – 2020 | Fine attività | = 1 |

Tipologia di Intervento 19.4.1

“Costi gestionali del GAL e costi per l’attività di animazione della SSL”

Intervento 19.4.1.2

“Costi per l’attività di animazione della SSL”

Descrizione dell’intervento

L’intervento mira a supportare l’animazione della SSL.

L’intervento contribuisce al perseguimento della FA 6B “Stimolare lo sviluppo locale nelle aree rurali” (PSR 2014-2020 Regione Abruzzo).

Sotto Intervento 19.4.1.2.1 *“Animazione della SSL”*

Il PSL al punto 3.2.10 “Descrizione delle Attività di informazione e animazione” descrive le azioni di informazione ed animazione che intende attivare.

Costi ammissibili

L’animazione sul territorio per agevolare gli scambi tra le parti interessate intesi a fornire informazioni e promuovere la strategia e per aiutare i potenziali beneficiari a sviluppare le operazioni e a preparare le domande, ai sensi dell’art. 35, par. 1, lettera e) del Reg. (UE) 1303/2013, comprende le attività finalizzate:

- all’acquisto e/o alla realizzazione ed alla divulgazione di studi, ricerche e materiale informativo sulla zona interessata (pubblicazioni cartacee e digitali, banche dati, ecc.);
- all’informazione sulla zona e sulla strategia di sviluppo locale;
- alla formazione del personale del GAL (dipendenti, collaboratori, consulenti, rappresentanti dei partner) addetto all’elaborazione e all’esecuzione della strategia di sviluppo locale;
- alla organizzazione e realizzazione di eventi promozionali promossi a livello locale;
- alla partecipazione del personale del GAL (dipendenti, collaboratori, consulenti, rappresentanti dei partner) ad eventi formativi, seminari, convegni, workshop, gruppi di lavoro tematici, ecc.;
- alla realizzazione e aggiornamento siti internet.

In relazione alle finalità sopra elencate, sono ammissibili le seguenti voci di costo:

- personale dipendente a tempo determinato o indeterminato, comprensivo di TFR;
- collaborazioni a progetto o occasionali, consulenze specialistiche e professionali;
- acquisizione di servizi specialistici;
- missioni e rimborsi spesa per trasferte, anche all’estero, purché debitamente giustificate e oggettivamente legate alle attività da svolgere;
- acquisto o noleggio di arredi, attrezzature e dotazioni da ufficio, hardware & software;
- spese correnti (affitto di locali, utenze energetiche, idriche e telefoniche, collegamenti telematici, materiale di consumo, valori bollati, spese postali, cancelleria e stampati, pubblicazioni, ecc.);

- oneri fiscali, sociali e previdenziali.

Beneficiario

GAL

Entità e intensità dell'aiuto

L'aiuto è concesso ed erogato sotto forma di contributo in conto capitale

L'intensità del contributo è pari al 100% della spesa ammessa

Disponibilità finanziaria

€ 218.000,00 (euro duecentodiciottomila/00) = > al 30% della dotazione finanziaria del Sottomisura 19.4 (come prescritto dal PSR 2014 – 2020 Regione Abruzzo).

Monitoraggio e Valutazione

Panel degli indicatori di "Realizzazione finanziaria", "Realizzazione fisica", "Di risultato".

| Indicatori di Realizzazione Finanziaria | | | | | | |
|---|-----------------------------|-----------------|------------------------------------|---------------------|-----------------------|--|
| Sotto Intervento | Indicatore | Unità di misura | Fonti dati | Periodo misurazione | Frequenza misurazione | Valore obiettivo |
| 19.4.1.2.1 | Budget disponibile | € | SSL | 2017 | Inizio attività | € 218.000 |
| 19.4.1.2.1 | Stato impegni | % del Budget | Sistema Informativo Interno | 2018 – 2020 | Quadrimestrale | 30 % - 2018 80 % - 2019 100 % - 2020 |
| 19.4.1.2.1 | Avanzamento spesa/pagamenti | % del Budget | Sistema Informativo Interno - SIAN | 2018 – 2020 | Quadrimestrale | 30 % - 2018 80 % - 2019 100 % - 2020 |
| 19.4.1.2.1 | Spesa pubblica sostenuta | € | Sistema Informativo Interno - SIAN | 2020 | Fine attività | € 218.000 |

| Indicatori di Realizzazione Fisica | | | | | | |
|------------------------------------|---|---------------------|---|---------------------|-----------------------|---------------------------------|
| Sotto Intervento | Indicatore | Unità di misura | Fonti dati | Periodo misurazione | Frequenza misurazione | Valore obiettivo a fine periodo |
| 19.4.1.2.1 | Domande di sostegno presentate | n° domande | Sistema Informativo Interno - SIAN | 2018 – 2020 | Mensile | = > 1 |
| 19.4.1.2.1 | Domande di sostegno ammesse a finanziamento | n° domande | Sistema Informativo Interno - SIAN | 2018 – 2020 | Mensile | = > 1 |
| 19.4.1.2.1 | Sotto interventi realizzati | n° sotto interventi | Sistema Informativo Interno - documentazioni e attività | 2018 – 2020 | Fine attività | = > 1 |
| 19.4.1.2.1 | Pianificazione e attuazione di un piano di animazione | n° Piani | Sistema Informativo Interno - documentazioni e attività | 2018 – 2020 | Fine attività | = 1 |

| Indicatori di Risultato (output) | | | | | | |
|---|---|------------------------|---|----------------------------|------------------------------|--|
| Tipologia di Intervento - Intervento | Indicatore | Unità di misura | Fonti dati | Periodo misurazione | Frequenza misurazione | Valore obiettivo a fine periodo |
| 19.4.1.2.1 | Popolazione informata sull'attuazione della SSL e sui bandi | n° contatti | Sistema Informativo Interno - documentazione attività | 2018 – 2020 | Fine attività | = > 30.000 |

| CRONOPROGRAMMA | | | | | | |
|-----------------------|-------------|-------------|-------------|-------------------|-------------------|-------------------|
| Sottomisura | 2018 | 2019 | 2020 | 2021 (N+1) | 2022 (N+2) | 2023 (N+3) |
| 19.2 | X | X | X | X | X | X |
| 19.3 | X | X | X | X | X | X |
| 19.4 | X | X | X | X | X | X |

Tabella Cronoprogramma

3.2.7 Piano Finanziario

| Sottomisura | Tipologia intervento | Costo Totale | Spesa Pubblica | Beneficiari |
|--|--|----------------|----------------|-------------------------------|
| 19.2 Sostegno all'esecuzione degli interventi nell'ambito della strategia di sviluppo locale di tipo partecipativo | 19.2.1 Attuazione degli interventi previsti nella strategia di sviluppo locale | € 2.374.000,00 | € 2.374.000,00 | GAL + Beneficiari terzi |
| 19.3 Preparazione e realizzazione delle attività di cooperazione del gruppo di azione locale | 19.3.1 Attuazione della SSL attraverso progetti di cooperazione tra territori rurali | € 200.000,00 | € 200.000,00 | GAL |
| 19.4 Sostegno per i costi di gestione e animazione | 19.4.1 Costi gestionali del GAL e costi per l'attività di animazione della SSL | € 726.000,00 | € 726.000,00 | GAL |
| TOTALE SPESA PUBBLICA € 3.300.000,00 | | | | |

3.2.8 Descrizione delle procedure e del sistema di monitoraggio

Il monitoraggio fornisce informazioni sull'andamento dell'attuazione del programma mediante indicatori di realizzazione, di risultato, d'impatto e qualitativi. La rilevazione ed osservazione delle informazioni permettono inoltre di costruire una base di conoscenza necessaria per valutare l'efficienza e l'efficacia della Strategia di Sviluppo Locale rispetto agli obiettivi target.

Tali informazioni costituiscono la base per le relazioni annuali e la rendicontazione.

Il GAL Terre D'Abruzzo ha sviluppato un sistema di monitoraggio organizzato capace di garantire un controllo costante e continuo delle variabili oggetto dell'osservazione.

Il Sistema di Monitoraggio del GAL Terre D'Abruzzo costituisce oggi un asset consortile di valore.

Il sistema è composto dalle seguenti componenti:

- 1) Un Sistema Informativo informatizzato;
- 2) Un Panel di Indicatori misurabili quantitativamente e qualitativamente;
- 3) Collegamenti a fonti dati interne ed esterne;

1) il Sistema Informativo informatizzato

Il sistema informativo del GAL utilizza un'applicazione dedicata che permette di rilevare e classificare all'interno di un data base tutte le informazioni che interessano l'attuazione della Strategia di Sviluppo Locale. Le rilevazioni, giornaliere e continue, avvengono a livello di singola operazione, classificate nel rispetto della gerarchia del PSL (Misura, Sottomisura, Intervento, Azione, Operazione). La frequenza di misurazione rispetta la periodicità stabilita all'interno del Panel di indicatori, sebbene sia possibile avere dei report e delle query in qualsiasi momento temporale grazie all'inserimento giornaliero e costante dei dati.

2) il Panel di Indicatori misurabili quantitativamente e qualitativamente;

Il Panel di indicatori, consultabile all'interno dei sotto interventi del PSL, costituisce un modello di monitoraggio delle informazioni che disciplina le modalità di misurazione delle variabili osservate.

Il Panel si compone dei seguenti indicatori:

Indicatori di Realizzazione Finanziaria: Gli indicatori di realizzazione finanziaria servono a monitorare l'andamento di impegni e pagamenti in rapporto ai relativi costi ammissibili.

Indicatori di Realizzazione Fisica: misurano le attività realizzate nell'ambito della SSL utilizzando unità fisiche.

Indicatori di Risultato (output): misurano gli effetti diretti e immediati dell'intervento.

Indicatori di Impatto (outcome): si riferiscono ai benefici della SSL al di là degli effetti immediati sui diretti beneficiari, a livello dell'intervento ma anche, più in generale, nella zona interessata dalla SSL.

Indicatori Qualitativi: misurano qualitativamente l'efficacia della SSL e del CLLD e non sono in genere associabili a valori fisici o monetari.

Gli obiettivi quantificati sono stime indicative, basate sulle esperienze precedenti, utilizzano valori di riferimento provenienti da rendicontazioni, valutazioni e studi su programmi precedenti, che tengono conto del giudizio degli esperti.

3) i Collegamenti a fonti dati interne ed esterne;

Il GAL Terre D'Abruzzo dispone di collegamenti esterni (Dipartimenti e Servizi della Regione Abruzzo, SIAN, altre fonti esterne) utilizza informazioni interne per la misurazione degli indicatori (sistema informativo interno, software di gestione della reputazione online, sistema di relazioni e monitoraggio da creare con comunità, filiere, reti, mercati sostenute dalla SSL).

3.2.9 Descrizione delle attività di valutazione previste

Il processo di valutazione della SSL inizia con l'**analisi ex ante** delle diverse variabili che caratterizzano il sistema e contesto territoriale interessato dal CLLD. L'identificazione e la valutazione dei fabbisogni a medio e lungo termine, degli obiettivi e dei risultati da raggiungere, degli effetti e dei cambiamenti a medio lungo termine, condizionano e indirizzano l'elaborazione della strategia di sviluppo locale per migliorarne le performance finanziarie e la qualità delle azioni.

La valutazione ex ante costituisce la base per stabilire, mediante l'identificazione degli obiettivi e dei livelli di partenza e di arrivo della SSL, un sistema di valutazione in itinere che garantisca la continuità delle attività di valutazione per tutta la durata del periodo di attuazione della SSL. Gli obiettivi quantificati sono stime indicative, basate sulle esperienze precedenti e sul giudizio degli esperti; sono stati utilizzati valori di riferimento provenienti da rendicontazioni, valutazioni e studi su programmi precedenti.

Il sistema di monitoraggio sviluppato dal GAL costituisce uno strumento prezioso per le valutazioni successive, capace di offrire informazioni chiare e dati certi al valutatore.

Durante l'intero periodo di attuazione del PSL, in aggiunta alle azioni pianificate dall'autorità responsabile della Misura 19 e del PSR, saranno organizzate **attività di valutazione intermedia o in itinere annuali** per:

- a) esaminare l'andamento del SSL rispetto ai suoi obiettivi;
- b) verificare e misurare la performance finanziaria e fisica della SSL;
- c) valutare misure correttive e/o migliorative della SSL;

Il valutatore redigerà una relazione annuale sull'andamento offrendo al GAL un quadro aggiornato sullo stato di attuazione della SSL, una mappatura delle criticità e dei rischi, suggerimenti di misure di attenuazione e/o correttive.

La valutazione finale o ex post viene eseguita dal valutatore a fine programma e si concentra in modo particolare sulla quantificazione dell'impatto, soprattutto rispetto alla situazione di partenza. La valutazione considererà se i risultati raggiunti attraverso l'implementazione della SSL siano effettivamente una risposta ai bisogni dell'area interessata dalla CLLD.

3.2.10 Descrizione delle attività di informazione e animazione

Il GAL assegna alla realizzazione di una corretta e incisiva azione di informazione della popolazione e dei potenziali beneficiari una valenza strategica ai fini della realizzazione del CLLD e della SSL, attuando anche una corretta pubblicità del suo operato coerentemente con quanto disciplinato dalle norme in tema di trasparenza contenute nell'art. 1, commi da 15 a 337, della legge n. 190 del 2012. Vi è la convinzione che un insufficiente tasso di realizzazione di alcuni interventi e azioni è spesso legato o a una non precisa individuazione delle categorie di potenziali beneficiari o a una non corretta metodologia di informazione.

Il Piano di comunicazione del GAL si articola in 4 azioni:

- I. La promozione del programma
- II. L'informazione sul programma
- III. L'animazione
- IV. Trasparenza

I. La promozione del programma

L'obiettivo dell'azione è quello promuovere sul territorio il CLLD e la SSL, le opportunità che esse offrono, il ruolo della Unione Europea e della Regione Abruzzo.

Le attività previste:

- Organizzazione di incontri periodici sul territorio
- Redazione di pagine ed articoli sul sito web www.terredabruzzo.it
- Post sui canali social del GAL (youtube, Facebook, Twitter, Instagram)
- Azione DEM verso le diverse categorie di operatori con l'invio di news
- Ufficio stampa e Media relation

II. L'informazione sul programma

La finalità di questa 2° Azione è quella di informare la popolazione locale sulle modalità di partecipazione alle azioni ad attuazione diretta e ai bandi che il GAL pubblicherà.

Le attività previste:

- Organizzazione e apertura di “Info Point” (sportelli informazione)
- Organizzazione di incontri sul territorio
- Redazione di pagine ed articoli sul sito web www.terredabruzzo.it
- Post sui canali social del GAL (youtube, Facebook, Twitter, Instagram)
- Azione DEM verso le diverse categorie di operatori con l’invio di news
- Advertising su quotidiani locali
- Ufficio stampa e Media relation

III. L’animazione del programma

La 3° azione è finalizzata a garantire un coinvolgimento attivo della popolazione locale durante le diversi fasi di realizzazione della SSL, stimolando e animando la discussione continua sullo sviluppo locale del territorio e sull’importanza del CLLD.

Le attività previste:

- Organizzazione e apertura di un tavolo permanente sullo sviluppo locale aperto a tutti gli attori locali
- Organizzazione di incontri con partner del tavolo permanente sullo sviluppo locale
- Redazione di pagine ed articoli sul sito web www.terredabruzzo.it
- Post sui canali social del GAL (youtube, Facebook, Twitter, Instagram)
- Azione DEM verso le diverse categorie di operatori con l’invio di news
- Ufficio stampa e Media relation

IV. Trasparenza

Il GAL, società a partecipazione pubblica non di controllo, assicura la pubblicazione sul suo sito web www.terredabruzzo.it, di una sezione denominata “Società trasparente”, nella quale confluiranno le informazioni relative ai procedimenti amministrativi (art. 1, co. 15, l. n. 190/2012), come meglio specificato nel regolamento interno del GAL.