

**ALLEGATO N. 3**

**FIUME VIBRATA**  
**Valori Medi Anno 2014**

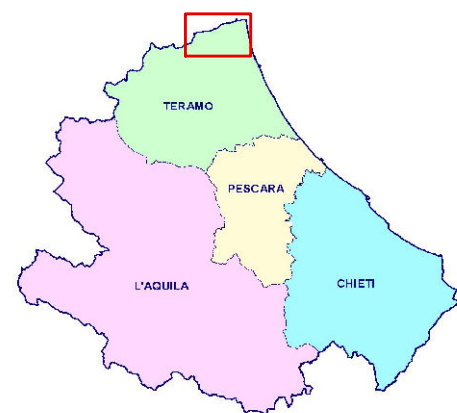
*"Dagli elementi cartografici della Regione Abruzzo,  
autorizzazione del 01-02-2007"*





ELABORAZIONE DATI  
Dott. Giovanni DESIDERIO  
Dott.ssa Stefania CARUSO





ELABORAZIONE CARTOGRAFICA:  
Geom. Roberto CACCIATORE E.  
Geom. Roberto Luis DI CESARE

## MODIFICHE

Prima Emissione



-  Rete di monitoraggio
-  Fiumi
-  Acquifero
-  Substrato

 0 - 25  
 26 - 40  
 41 - 50  
 >50

\* Nell'elaborato non sono stati riportati i punti VI12bis e VI37 per i quali è stato effettuato un solo campionamento

