REGIONE ABRUZZO

SERVIZIO SUPPORTO ALL'AGRICOLTURA

Ufficio direttiva nitrati e qualità dei suoli, e servizi agrometeo

(Cepagatti - Vasto)

ANALISI DELL'ANDAMENTO METEOROLOGICO DEL MESE DI MAGGIO 2023 NELLA REGIONE ABRUZZO

Bruno Di Lena
Domenico Giuliani

L'analisi dell'andamento meteorologico del mese di maggio 2023 è stata effettuata facendo ricorso ai dati termo-pluviometrici giornalieri rilevati dalle stazioni automatiche gestite dal Centro Agrometeorologico Regionale afferente al Servizio specialistico all'Agricoltura.

Nel 2023, grazie ai fondi del PSR 2014-2020, sono stati finanziati i lavori ampliamento e ammodernamento della rete agrometeorologica del Car di Scerni grazie ai quali sono disponibili i dati meteorologici di 47 stazioni automatiche distribuite su tutto il territorio regionale. (Fig. 1).

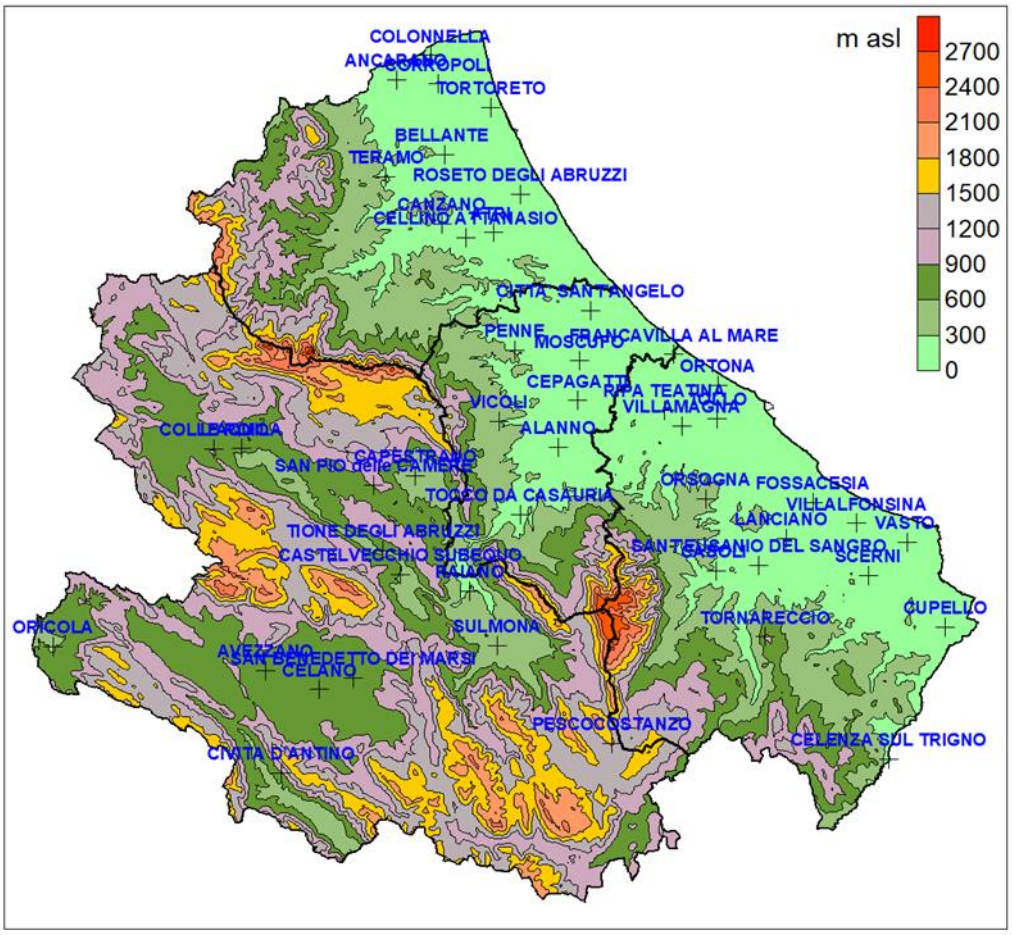

Fig. 1 Distribuzione territoriale delle stazioni automatiche. (**le stazioni di Ripa teatina e Tollo gestite dalle relative cantine**

I dati elaborati subiscono un processo di controllo finalizzato all'esclusione dei valori anomali. Per i dati mancanti vengo adottate tecniche di ricostruzione spaziale.

Il presente report è redatto per finalità agrometeorologiche e climatologiche al fine di fornire utili indicazioni al comparto agricolo

CONSIDERAZIONI GENERALI

La regione Abruzzo è stata interessata nel mese di aprile da intense precipitazioni superiori, ai valori di riferimento soprattutto nell'ortonese.

ANALISI DELLA TERMOMETRIA

Le temperature medie si sono collocate nell'intervallo compreso tra 9,8 °C di Pescocostanzo e 18 °C di Cepagatti (Fig. 2).

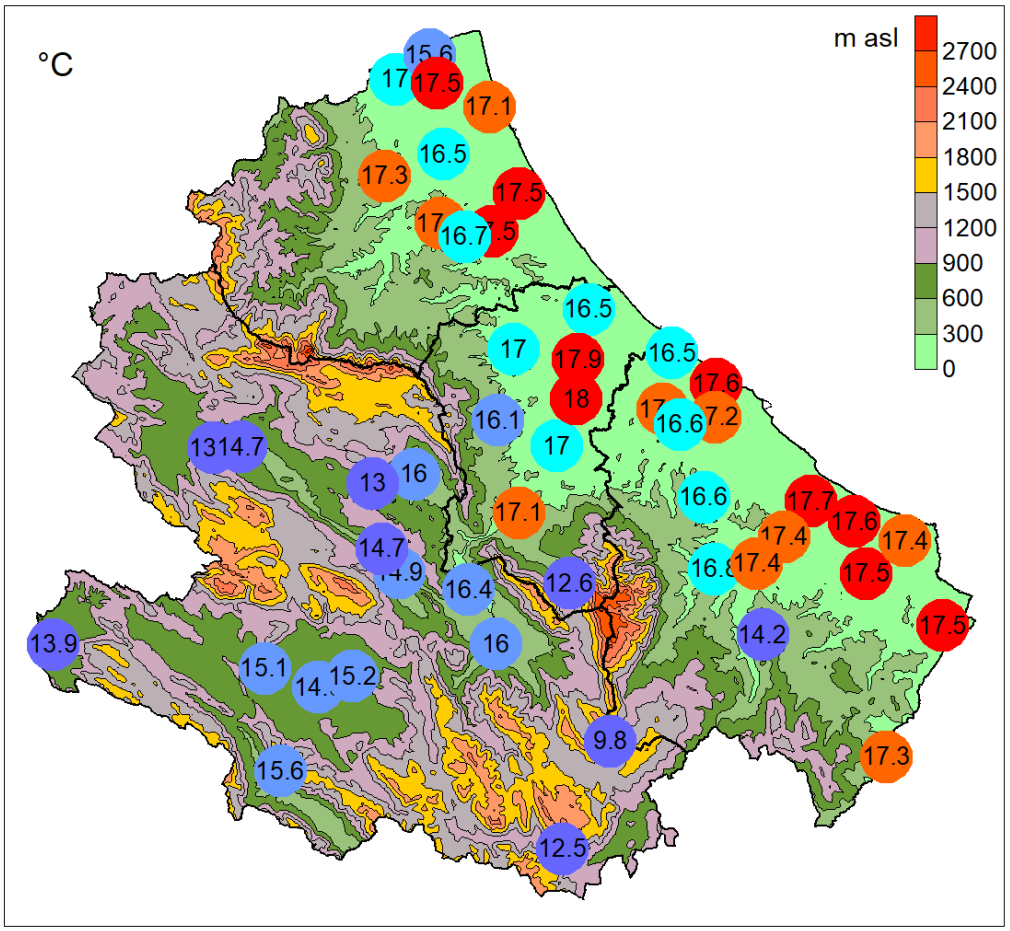

Fig. 2 Temperature medie

I valori medi mensili risultano inferiori alle medie storiche (1971-2000) soprattutto nella località di Colle Roio dove si registra lo scarto maggiore.

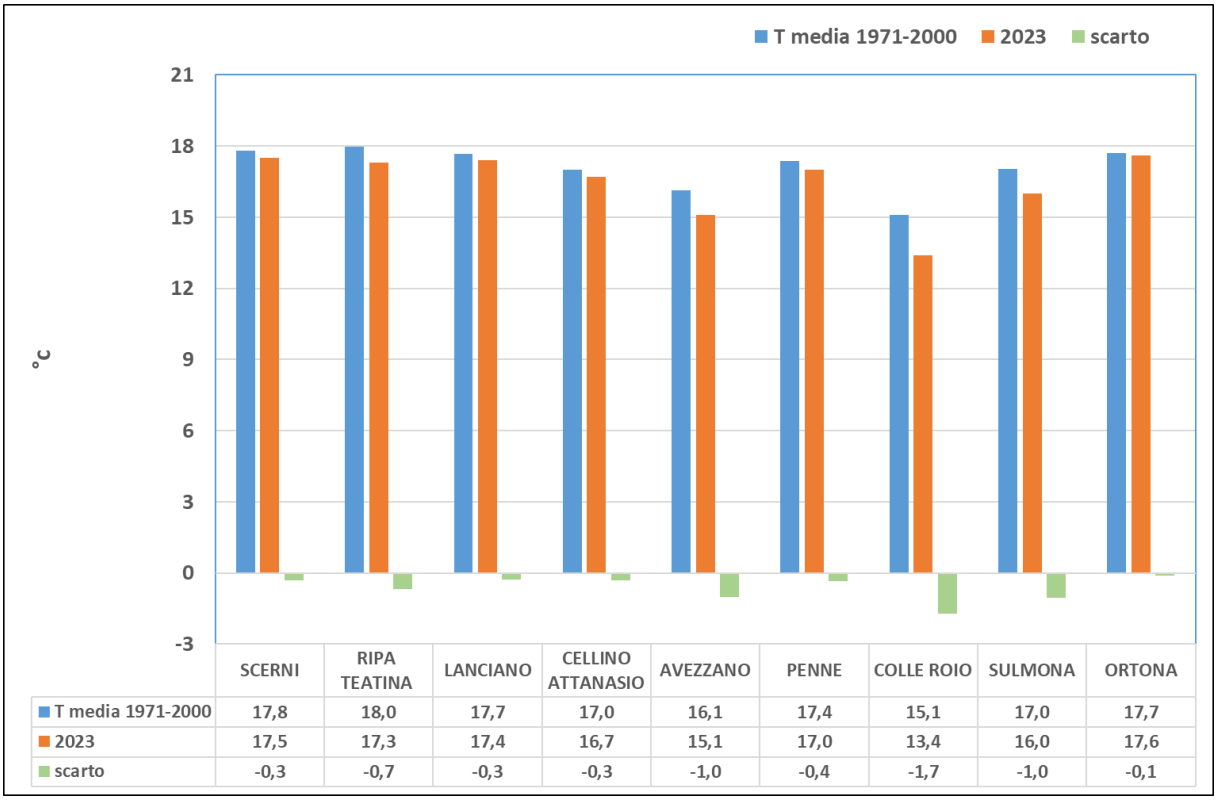

	SCERNI	RIPA TEATINA	LANCIANO	CELLINO ATTANASIO	AVEZZANO	PENNE	COLLE ROIO	SULMONA	ORTONA
T media 1971-2000	17,8	18,0	17,7	17,0	16,1	17,4	15,1	17,0	17,7
2023	17,5	17,3	17,4	16,7	15,1	17,0	13,4	16,0	17,6
scarto	-0,3	-0,7	-0,3	-0,3	-1,0	-0,4	-1,7	-1,0	-0,1

Fig. 3 Confronto per alcune località tra le temperature medie registrate nel mese di maggio 2023 con quelle storiche (1971-2000). Per le località di Ripa Teatina, Cellino Attanasio e Colle Roio sono stati utilizzati per il confronto i dati termici rispettivamente di Chieti, Teramo e L'Aquila.

Le medie delle temperature massime si sono collocate nell'intervallo compreso tra 15,7°C di Pescocostanzo e 23,2°C di Sant'Eusanio del Sangro (Fig. 4). Si rilevano valori maggiori lungo la vallata del Sangro, in alcune aree del pescarese, a Celenza sul Trigno, Corfinio e Capestrano e Canzano

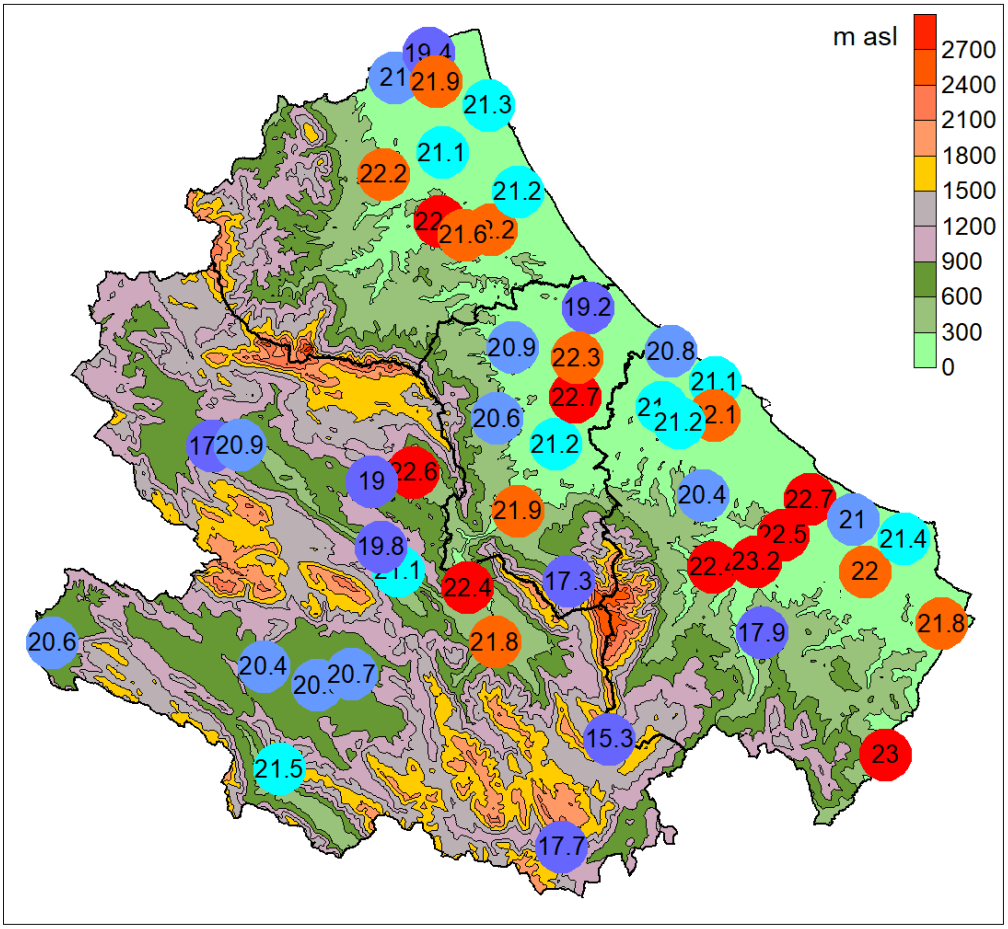

Fig. 4 Media delle temperature massime

Le medie delle temperature massime risultano inferiori ai valori storici in tute le località tranne che per quelle di Scerni e Lanciano. (Fig. 5).

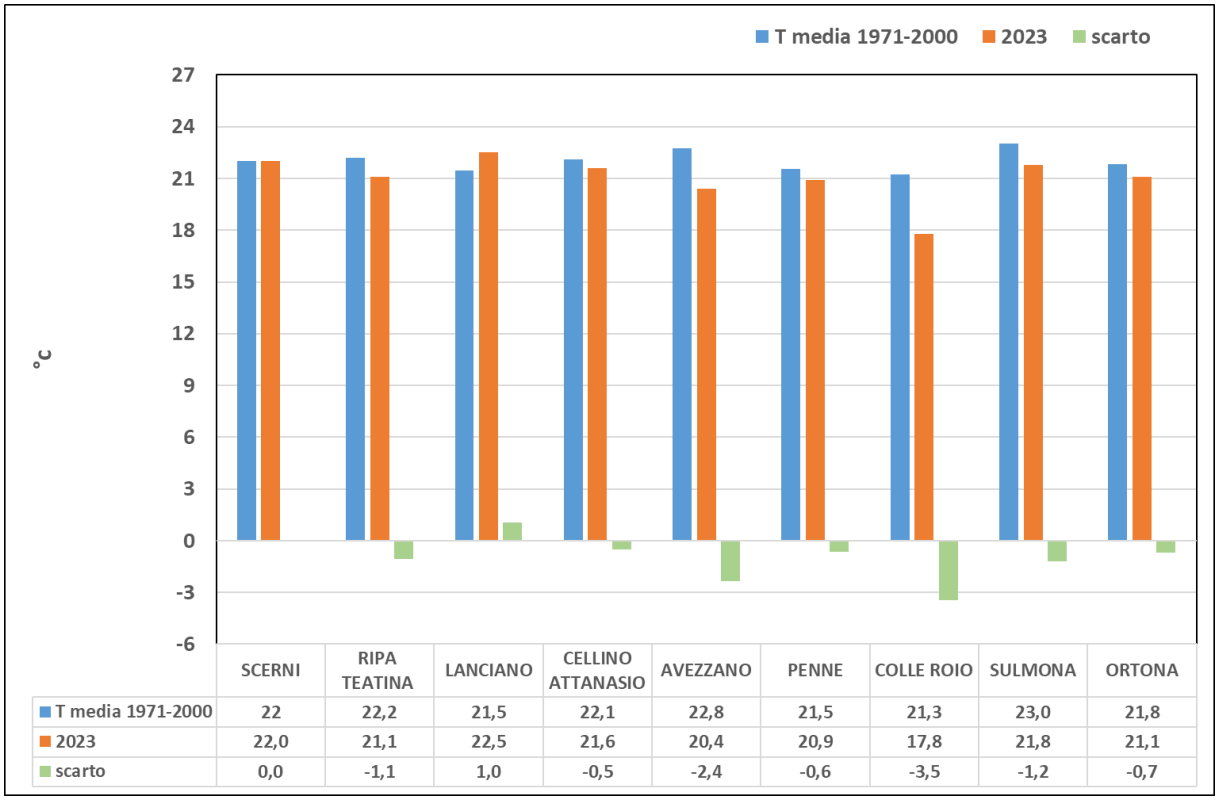

	SCERNI	RIPA TEATINA	LANCIANO	CELLINO ATTANASIO	AVEZZANO	PENNE	COLLE ROIO	SULMONA	ORTONA
T media 1971-2000	22	22,2	21,5	22,1	22,8	21,5	21,3	23,0	21,8
2023	22,0	21,1	22,5	21,6	20,4	20,9	17,8	21,8	21,1
scarto	0,0	-1,1	1,0	-0,5	-2,4	-0,6	-3,5	-1,2	-0,7

Fig. 5 Confronto per alcune località della regione Abruzzo tra le medie delle temperature massime registrate nel mese di maggio 2023 con quelle storiche (1971-2000). Per le località di Ripa Teatina, Cellino Attanasio e Colle Roio e sono stati utilizzati per il confronto i dati termici rispettivamente di Chieti, Teramo e L'Aquila.

Le medie delle temperature minime si sono collocate nell'intervallo compreso tra 4,3°C di Pescocostanzo e 14,3°C di Villalfonsina(Fig. 6).

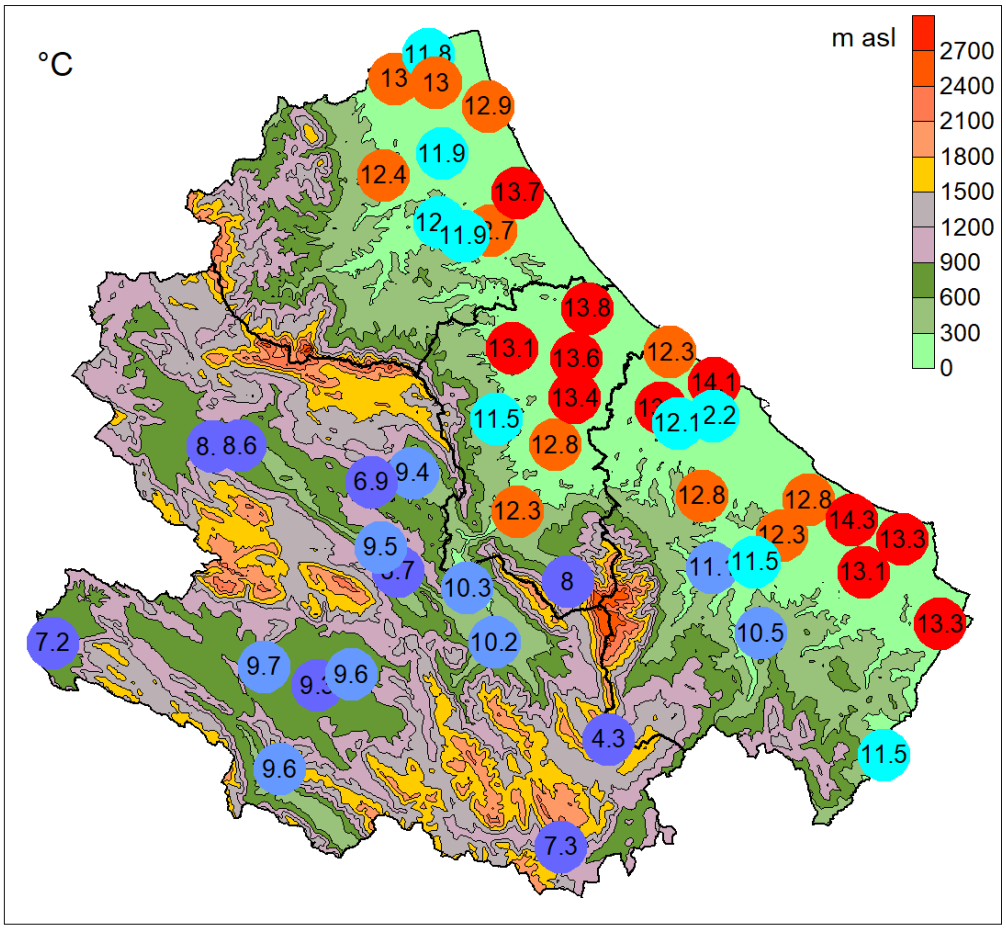

Fig. 6 Media delle temperature minime

Per quanto riguarda il confronto con i dati storici (1971-2000) si segnalano scarti negativi in tutte le località fatta eccezione per quelle di Penne e Colle Roio (Fig. 7).

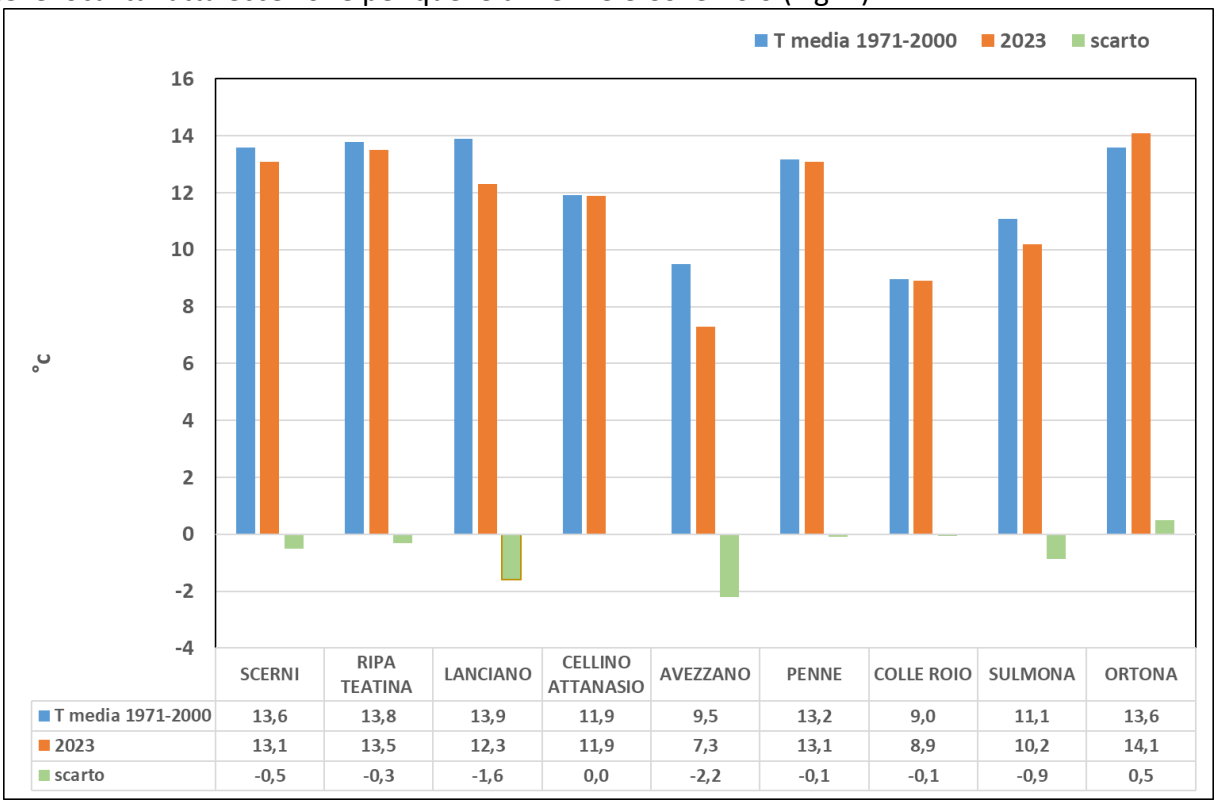

	SCERNI	RIPA TEATINA	LANCIANO	CELLINO ATTANASIO	AVEZZANO	PENNE	COLLE ROIO	SULMONA	ORTONA
T media 1971-2000	13,6	13,8	13,9	11,9	9,5	13,2	9,0	11,1	13,6
2023	13,1	13,5	12,3	11,9	7,3	13,1	8,9	10,2	14,1
scarto	-0,5	-0,3	-1,6	0,0	-2,2	-0,1	-0,1	-0,9	0,5

Fig. 7 Confronto per alcune località tra le medie delle temperature minime registrate nel mese di maggio 2023 con quelle storiche (1971-2000). Per le località di Ripa Teatina, Colle Roio e Cellino Attanasio sono stati utilizzati per il confronto i dati termici rispettivamente di Chieti e L'Aquila e Teramo

Le temperature massime assolute si sono collocate nell'intervallo compreso tra 21,0°C di Pescocostanzo e 29,4°C di Celenza sul Trigno (Fig. 8).

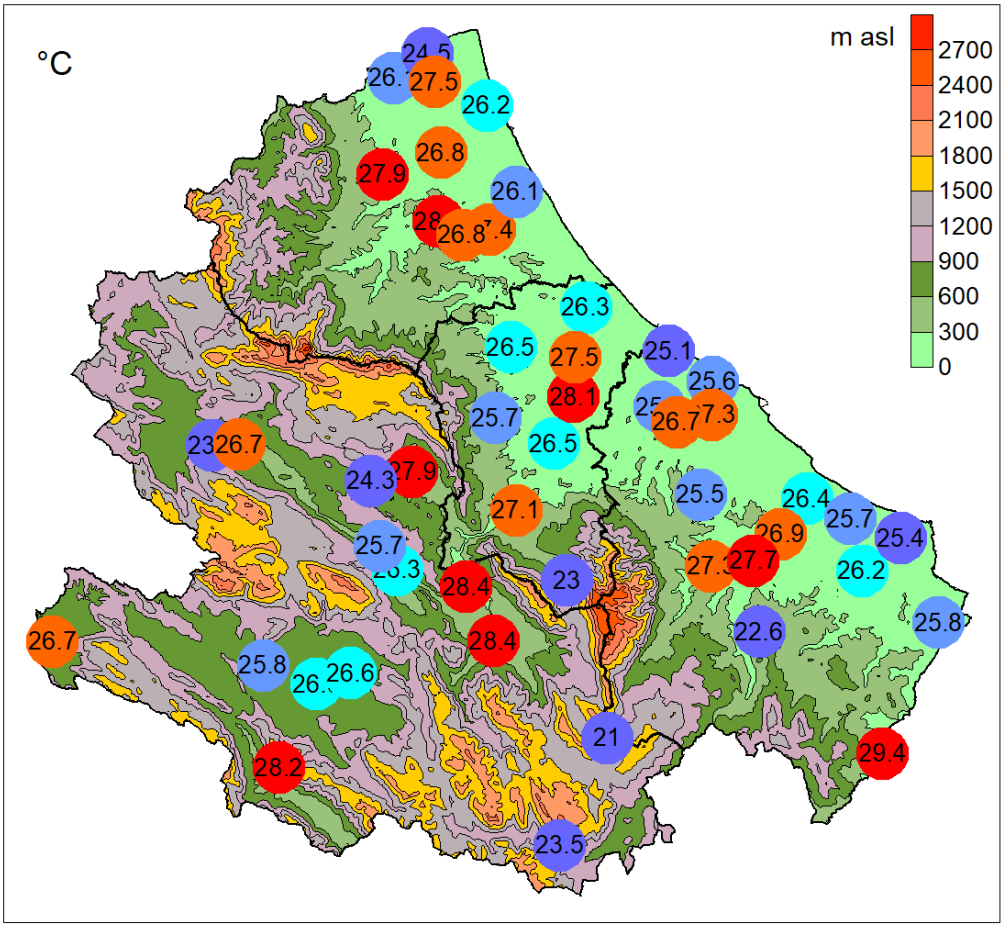

Fig. 8 Temperature massime assolute

Le minime assolute si sono collocate nell'intervallo compreso tra -1,4 °C di Pescocostanzo e 11,6°C di Villalfonsina (Fig. 9).

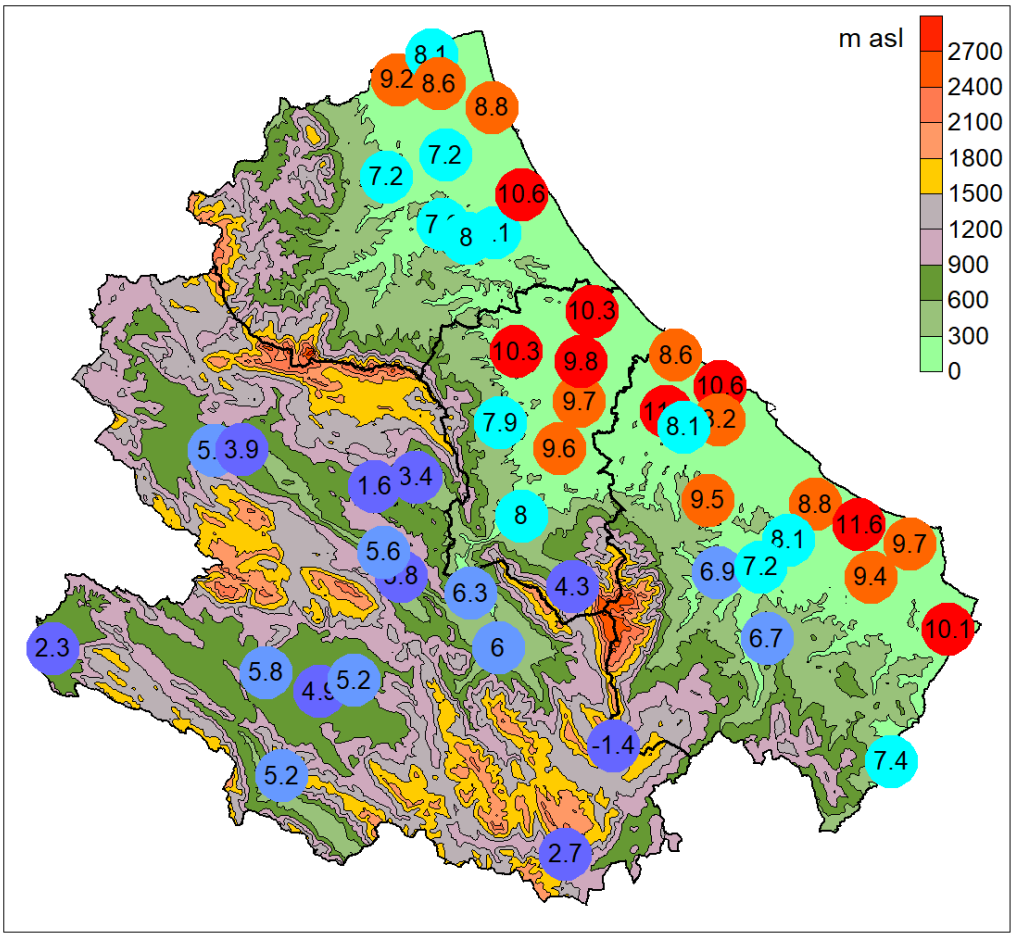

Fig. 9 Temperature minime assolute

Il confronto con il 5° percentile delle temperature minime e il 95° percentile delle temperature massime del periodo 1971-2000 ha permesso di esaminare l'eventuale presenza di valori termici estremi in 6 località distribuite in modo omogeneo sul territorio regionale. I confronti climatologici sono stati effettuati sfruttando le informazioni contenute nella Banca dati del Centro Agrometeorologico di Scerni, nella quale sono confluiti anche i dati meteorologici rilevati dal Servizio Idrografico della regione Abruzzo.

L'esame dei dati termici, confrontati con quelli storici, non evidenzia eventi estremi nelle località oggetto del confronto (Fig. 10).

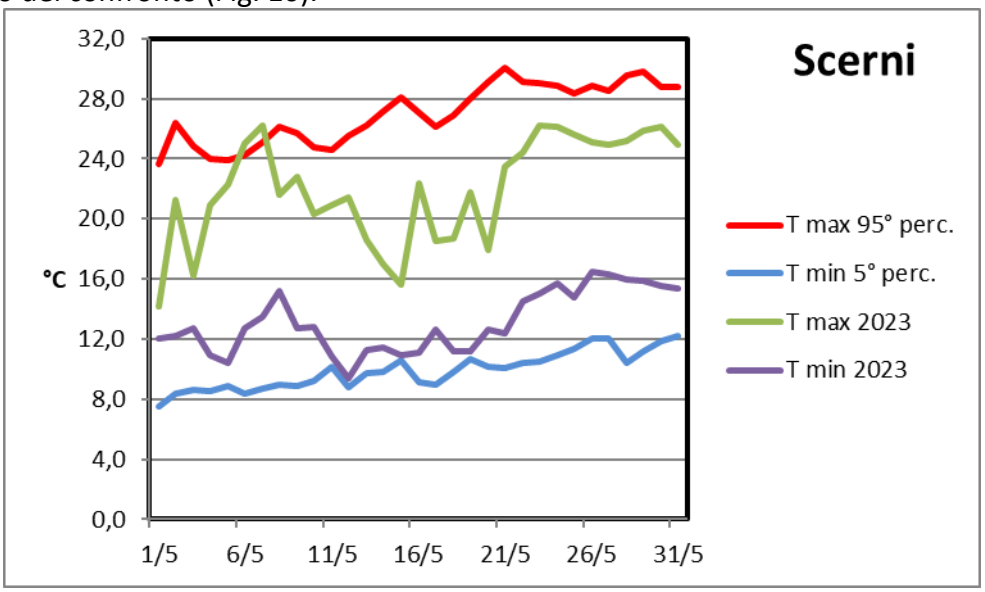

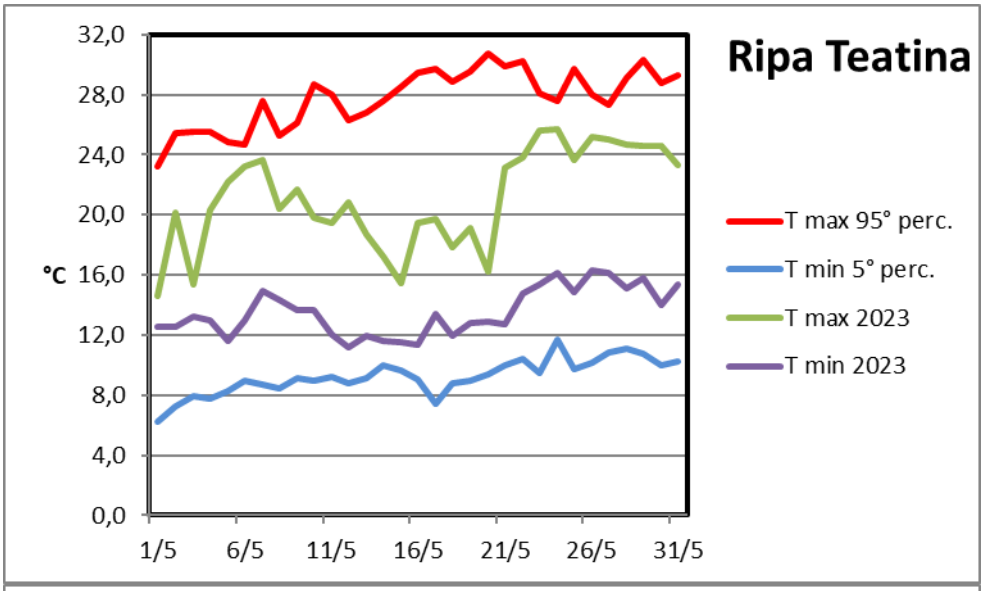
Ripa Teatina
°C
32,0
28,0
24,0
20,0
16,0
12,0
8,0
4,0
0,0
1/5
6/5
11/5
16/5
21/5
26/5
31/5
T max 95° perc.
T min 5° perc.
T max 2023
T min 2023

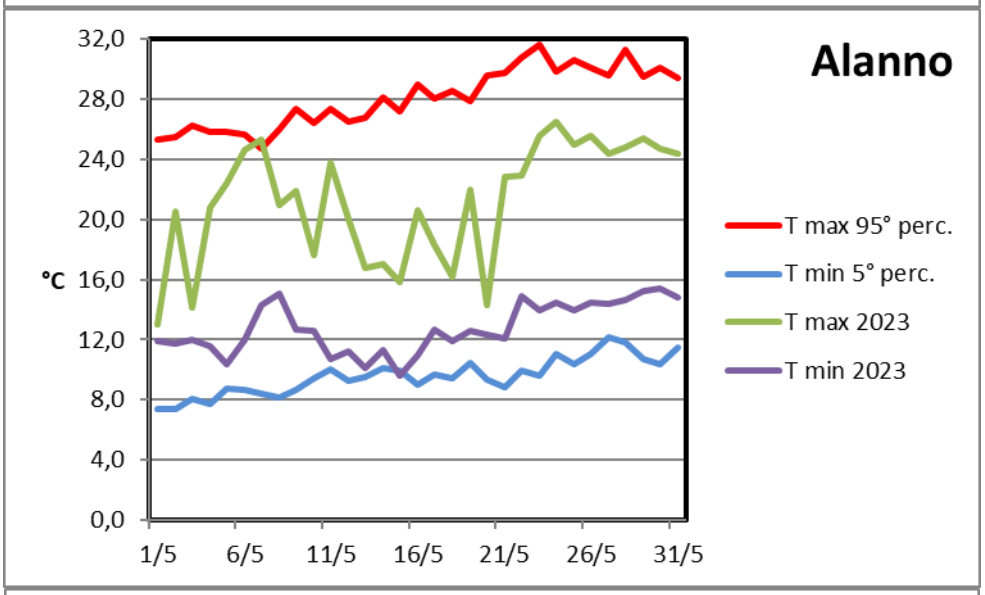
Alanno
°C
32,0
28,0
24,0
20,0
16,0
12,0
8,0
4,0
0,0
1/5
6/5
11/5
16/5
21/5
26/5
31/5
T max 95° perc.
T min 5° perc.
T max 2023
T min 2023

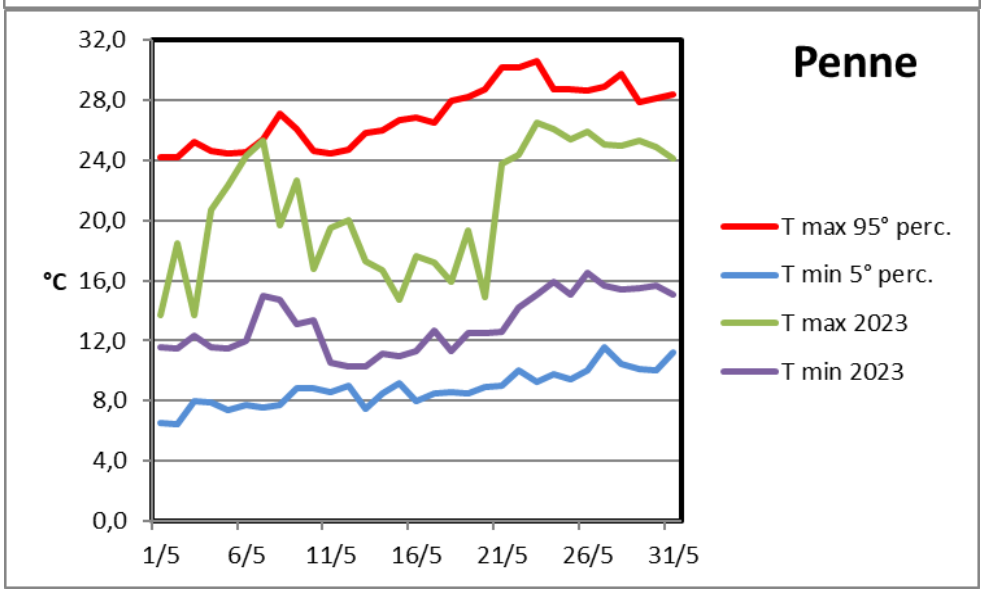
Penne
°C
32,0
28,0
24,0
20,0
16,0
12,0
8,0
4,0
0,0
1/5
6/5
11/5
16/5
21/5
26/5
31/5
T max 95° perc.
T min 5° perc.
T max 2023
T min 2023

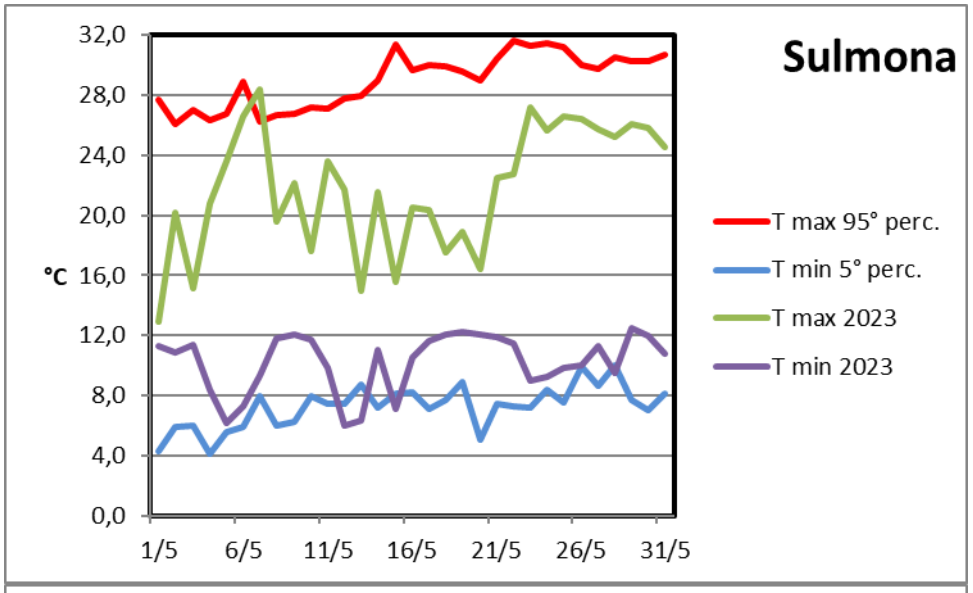
Sulmona
32,0
28,0
24,0
20,0
°C 16,0
12,0
8,0
4,0
0,0
1/5
6/5
11/5
16/5
21/5
26/5
31/5
T max 95° perc.
T min 5° perc.
T max 2023
T min 2023

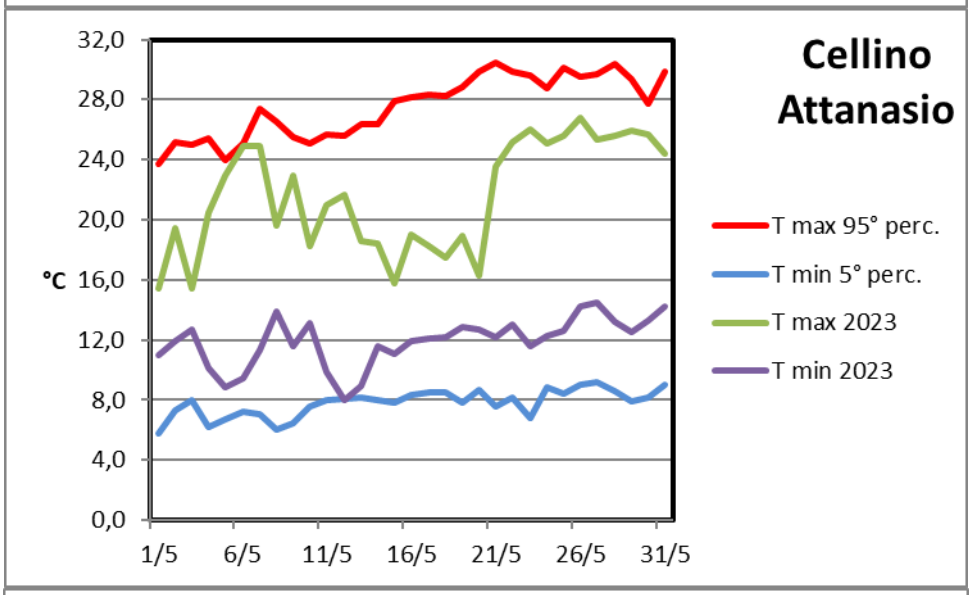
Cellino Attanasio
32,0
28,0
24,0
20,0
°C 16,0
12,0
8,0
4,0
0,0
1/5
6/5
11/5
16/5
21/5
26/5
31/5
T max 95° perc.
T min 5° perc.
T max 2023
T min 2023

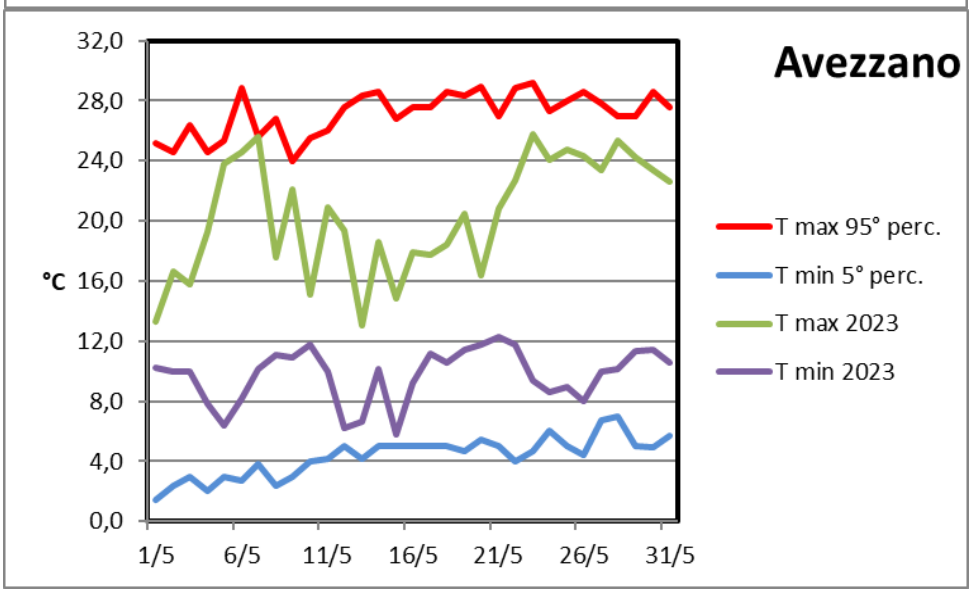
Avezzano
32,0
28,0
24,0
20,0
°C 16,0
12,0
8,0
4,0
0,0
1/5
6/5
11/5
16/5
21/5
26/5
31/5
T max 95° perc.
T min 5° perc.
T max 2023
T min 2023

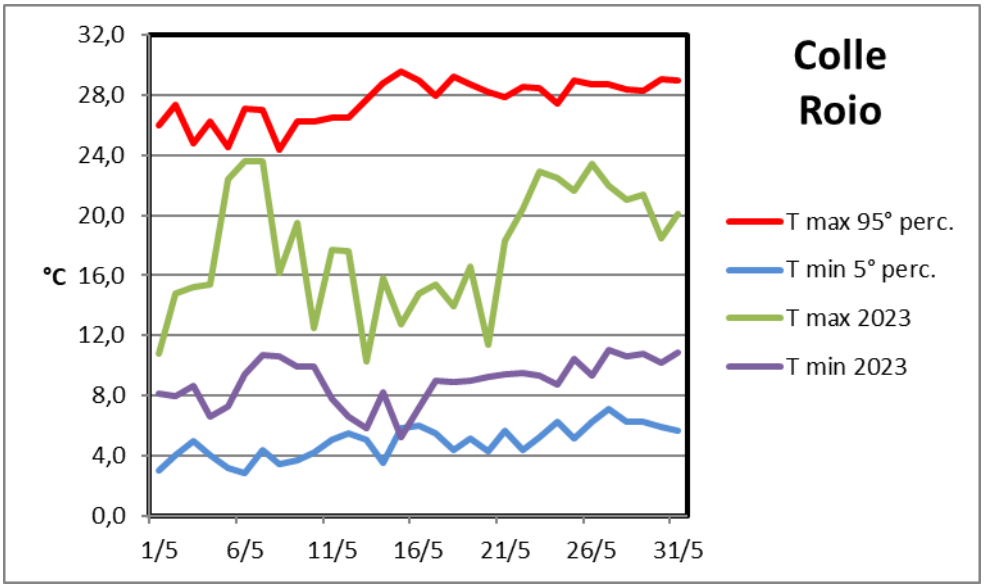

Fig.10 Confronto tra le temperature registrate nel mese di maggio con il 5° percentile delle temperature minime e il 95° percentile delle temperature massime (serie storica 1971-2000). Per le località di Ripa Teatina, Colle Roio e Cellino Attanasio sono stati utilizzati per il confronto i dati termici rispettivamente di Chieti, L'Aquila e Teramo.

ANALISI DELLA PLUVIOMETRIA

Le precipitazioni cumulate del mese di maggio 2023 sono state molto intense soprattutto nelle località di Francavilla al mare, Ortona in alcune località del teramano, nelle aree interne e nella stazione di Avezzano dove hanno superato 200 mm. Esse sono state relativamente meno copiose nella fascia collinare meridionale. (Fig. 11).

Gli scarti in percentuale, ottenuti confrontando i dati pluviometrici registrati nel periodo in esame con quelli relativi alla media dell'arco temporale 1971-2000, risultano positivi in tutte le stazioni toccando il valore massimo nella località di Ortona, segno che è piovuto più della norma (Fig. 12).

Le precipitazioni massime giornaliere si sono collocate nell'intervallo compreso tra 23 mm di Scerni, e 78,9 mm di Cellino Attanasio. (Fig.13)

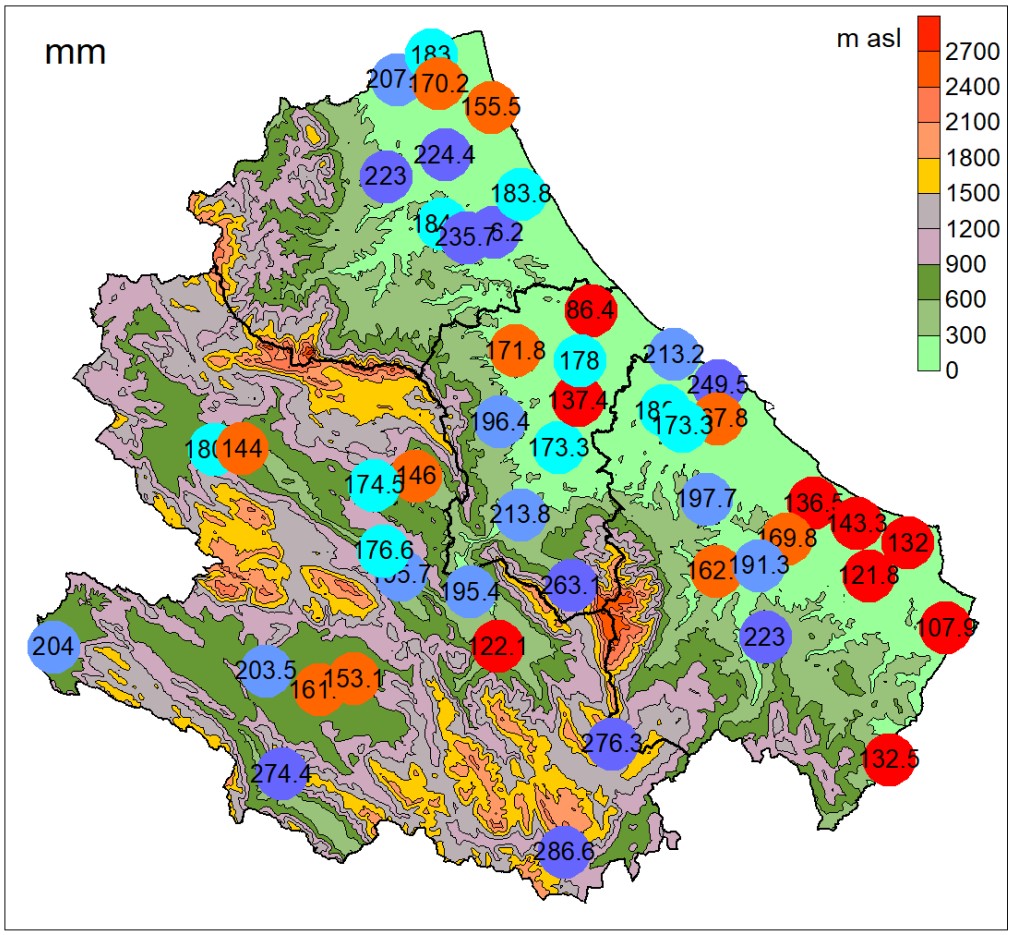

Fig. 11 Precipitazioni cumulate totali

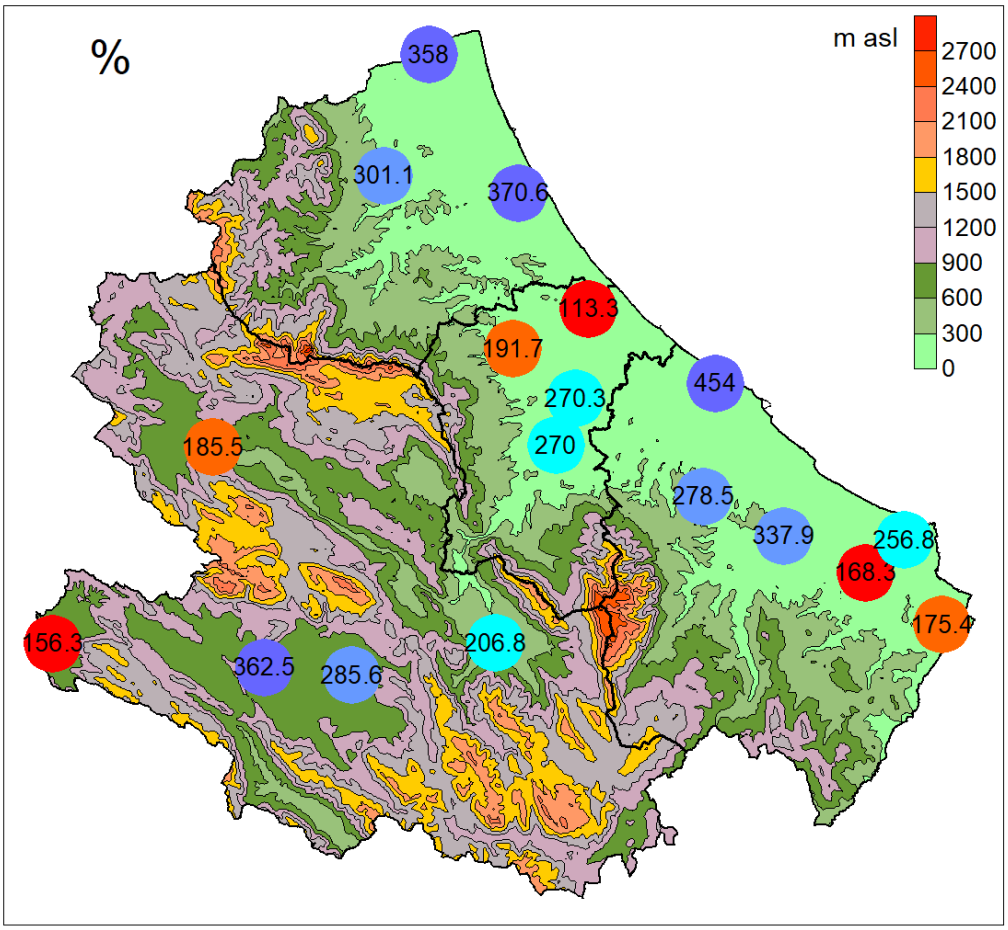

Fig. 12 Scarti in percentuale delle precipitazioni cumulate del mese di maggio 2023 rispetto al dato storico (media 1971-2000).

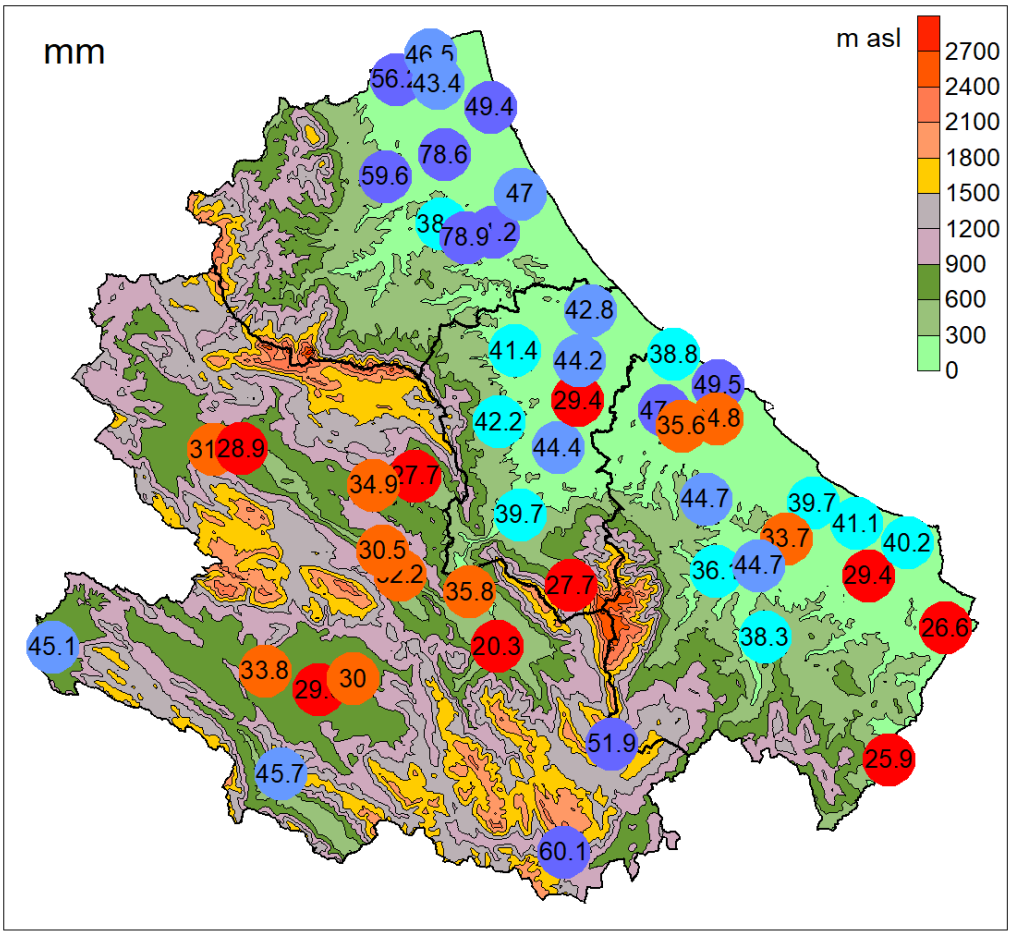

Fig. 13 Precipitazioni massime giornaliere

BILANCIO IDRICO CLIMATICO

Il bilancio idro-climatico mensile si ottiene facendo la differenza tra le precipitazioni cumulate e l'evapotraspirazione di riferimento (Eto).

Esso consente di ricavare utili informazioni sulle complesse interazioni acqua-terreno; situazioni di bilancio idrico negativo indicano condizioni di deficit, con relativa carenza idrica per le colture, mentre, nelle situazioni in cui le precipitazioni superano le perdite per evapotraspirazione, si verificano condizioni di surplus idrico con fenomeni più o meno intensi di percolazione e ruscellamento.

L'evapotraspirazione di riferimento (Eto) viene definita come la quantità di acqua dispersa nell'atmosfera, attraverso i processi di evaporazione e traspirazione delle piante, da un prato di ampia estensione i cui processi di crescita e produzione non sono limitati dalla disponibilità idrica o da altri fattori di stress.

Essa in pratica rappresenta la domanda evapotraspirativa dell'ambiente; è strettamente correlata ai parametri meteorologici (radiazione solare, temperatura e umidità dell'aria, velocità del vento) e non è influenzata dai processi fisiologici della coltura.

Il calcolo dell'evapotraspirazione di riferimento (Eto) per le località oggetto dello studio è stato effettuato con la formula di Hargreaves-Samani, per la quale sono necessari solo i valori di temperatura massima e minima giornaliera.

Si rilevano valori positivi nel 55% nella quasi totalità delle stazioni segno che le precipitazioni hanno superato l'Evapotraspirazione di riferimento (Fig. 14).

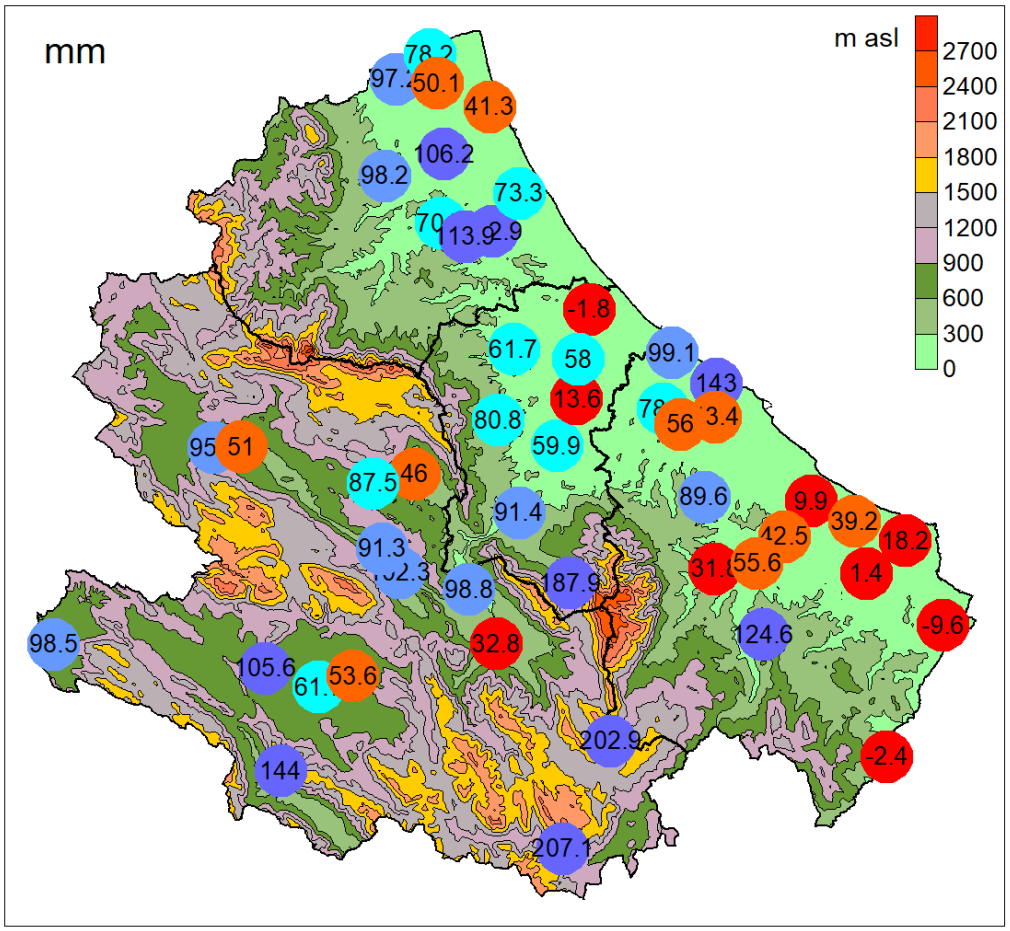

Fig. 14 Bilancio idrico climatico del mese di maggio 2023