

**CCR-VIA -- COMITATO DI COORDINAMENTO REGIONALE PER LA
VALUTAZIONE D'IMPATTO AMBIENTALE**

Giudizio n° 4026 Del 21/09/2023
Prot. n° 23/0360762 Del 01/09/2023

Ditta Proponente: A.S.D. ATLETICOM

Oggetto: Gran Sasso Onehundred

Comune di Intervento: Vari

Tipo procedimento: V.Inc.A. ai sensi del DPR 357/1997e ss.mm.ii.

Presenti (in seconda convocazione)

Direttore Dipartimento Territorio – Ambiente (Presidente) dott. Dario Ciamponi (Presidente Delegato)

Dirigente Servizio Valutazioni Ambientali -

Dirigente Servizio Gestione e Qualità delle Acque dott. Lorenzo Ballone (delegato)

**Dirigente Servizio Politica Energetica e Risorse del Territorio -
Pescara** ASSENTE

Dirigente Servizio Gestione Rifiuti e Bonifiche - Pescara dott. Gabriele Costantini (delegato)

Dirigente Servizio Pianificazione Territoriale e Paesaggio ing. Eligio Di Marzio (delegato)

Dirigente Servizio Foreste e Parchi - L'Aquila dott.ssa Serena Ciabò (delegata)

Dirigente Servizio Opere Marittime ASSENTE

**Dirigente Servizio Genio Civile competente per
territorio**

L'Aquila ing. Daniele Antonelli (delegato)

Dirigente del Servizio difesa del suolo - L'Aquila ASSENTE

Dirigente Servizio Sanità Veterinaria e Sicurezza degli Alimenti dott. Paolo Torlontano (delegato)

Direttore dell'A.R.T.A ing. Simonetta Campana (delegata)

Relazione Istruttoria Titolare Istruttoria: ing. Erika Galeotti
Gruppo Istruttoria: dott. Pierluigi Centore

Si veda istruttoria allegata



GIUNTA REGIONALE

Preso atto della documentazione presentata dalla A.S.D. Atleticom in relazione all'intervento "Gran Sasso Onehundred" acquisita al prot. n. 0360762/23 del 1 settembre 2023;

IL COMITATO CCR-VIA

Sentita la relazione istruttoria;

Preso atto del parere favorevole del Parco Nazionale Gran Sasso e Monti della Laga, espresso con nota acquisita al prot. n. 381808 del 19/09/2023;

ESPRIME IL SEGUENTE GIUDIZIO

FAVOREVOLE

Ai sensi dell'articolo 3, ultimo comma, della Legge n. 241 del 7 agosto 1990 e ss.mm.ii. è ammesso il ricorso nei modi di legge contro il presente provvedimento alternativamente al T.A.R. competente o al Capo dello Stato rispettivamente entro 60 (sessanta) giorni ed entro 120 (centoventi) giorni dalla data di ricevimento del presente atto o dalla piena conoscenza dello stesso

dott. Dario Ciamponi (Presidente Delegato)

FIRMATO DIGITALMENTE

dott. Lorenzo Ballone (delegato)

FIRMATO ELETTRONICAMENTE

dott. Gabriele Costantini (delegato)

FIRMATO ELETTRONICAMENTE

ing. Eligio Di Marzio (delegato)

FIRMATO ELETTRONICAMENTE

dott.ssa Serena Ciabò (delegata)

FIRMATO ELETTRONICAMENTE

ing. Daniele Antonelli (delegato)

FIRMATO ELETTRONICAMENTE

dott. Paolo Torlontano (delegato)

FIRMATO ELETTRONICAMENTE

ing. Simonetta Campana (delegata)

FIRMATO ELETTRONICAMENTE

Per la verbalizzazione

Titolare: ing. Silvia Ronconi

Gruppo: dott.ssa Paola Pasta

FIRMATO ELETTRONICAMENTE





Istruttoria Tecnica
Progetto

**Dipartimento Territorio e Ambiente
Servizio Valutazioni Ambientali**

Valutazione di Incidenza (DPR 357/97 e smi)
GRAN SASSO ONEHUNDRED

Oggetto

Titolo dell'intervento:	GRAN SASSO ONEHUNDRED
Azienda Proponente:	A.S.D. ATLETICOM

Localizzazione del progetto

Comuni:	L'Aquila, Pietracamela, Santo Stefano di Sessanio, Carapelle Calvisio, Castelvecchio Calvisio, Calascio, Castel del Monte, Ofena, e Barisciano.
Provincia:	AQ
Altri Comuni Interessati:	
Località:	
Riferimenti catastali:	

La presente istruttoria richiama quanto riportato nella Relazione di VinCA redatta dall'Associazione proponente.

Contenuti istruttoria

Per semplicità di lettura la presente istruttoria è suddivisa nelle seguenti **Sezioni**:

- I. Anagrafica del progetto
- II. Contenuti dello Studio di Vinca

Referenti della Direzione

Titolare Istruttoria:

Ing. Erika Galeotti

Gruppo di lavoro
istruttorio

Dott. Pierluigi Centore





Istruttoria Tecnica
Progetto

Dipartimento Territorio e Ambiente
Servizio Valutazioni Ambientali

Valutazione di Incidenza (DPR 357/97 e smi)
GRAN SASSO ONEHUNDRED

SEZIONE I ANAGRAFICA DEL PROGETTO

1. Responsabile Azienda Proponente

Cognome e nome	CAMILLO FRANCHI SCARSELLI
PEC	amministrazione@pec.atleticom.it

2. Estensore del format screening

Cognome e nome	Ing. Igor Antonelli
----------------	---------------------





3. Avvio della procedura

Pubblicazione documentazione	Pubblicazione 05/09/2023
------------------------------	--------------------------

4. Osservazioni pervenute

Nei termini di pubblicazione, non sono pervenute osservazioni.

5. Elenco elaborati

Publicati sul sito	
<ul style="list-style-type: none"> 100k-altimetrie web.pdf laquila gran sasso mountain trail 2023.gpx laquila gran sasso mountain trail 2023_all.1_format_supporto_proponente_screening_def-3.pdf l'aquila gran sasso mountain trail modello-10_istanza_vinca.pdf	

Premessa

Con nota ns. prot n. 0360762/23 del 01/09/2023, l'Associazione A.S.D. ATLETICOM, ha chiesto l'attivazione della Valutazione di Incidenza, Livello I Screening per la manifestazione "GRAN SASSO ONEHUNDRED", da svolgersi nei territori comunali di L'Aquila, Pietracamela, Santo Stefano di Sessanio, Carapelle Calvisio, Castelvechio Calvisio, Calascio, Castel del Monte, Ofena, e Barisciano (AQ), in un'area ricadente all'interno del Parco nazionale Gran Sasso e Monti della Laga.

Il Servizio scrivente, con nota n. 0364243 del 05/09/2023, ha provveduto all'attivazione del procedimento richiedendo agli Enti gestori delle Aree Natura 2000 interessate, di esprimersi ai sensi del DPR 357/97 e smi e delle Linee Guida Regionali per la VInCA.

L'Ente Parco nazionale Gran Sasso e Monti della Laga, con nota acquisita agli atti al n. 0381808 del 19/09/2023, ha espresso il proprio parere favorevole.

Di seguito si riporta una sintesi della documentazione trasmessa con il format di Screening per la Valutazione di incidenza, allegato al presente atto.



SEZIONE II

Contenuti del format screening di VinCa

Localizzazione

La manifestazione si svolgerà i giorni 07/08/ ottobre 2023, ed interessa i Comuni di L'Aquila, Pietracamela, Santo Stefano di Sessanio, Carapelle Calvisio, Castelvecchio Calvisio, Calascio, Castel del Monte, Ofena, e Barisciano (AQ), (AQ), ed il sito Natura 2000 ZPS IT7110128 "Parco nazionale Gran Sasso – Monti della Laga".



Tipologia delle attività

L'AQUILA GRAN SASSO MOUNTAIN TRAIL è una manifestazione di corsa in montagna che si disputerà dal 07 all'08 ottobre 2023, sulle distanze di 15, 30, 100 chilometri, svoltasi anche nello scorso anno (con la distanza aggiuntiva della 160 km). La distanza di 100 (la 160 km tornerà nel 2024) avrà la partenza dalla località di FONTE CERRETO con l'arrivo al centro storico dell'Aquila, alla basilica di San Beranrdino. Le due gare più corte, di 15 e 30 km vedranno invece sia la partenza che l'arrivo dalla medesima basilica e ricalcheranno all'indietro la traccia delle gare lunghe. Tutti i tracciati sono su carrareccia e/o sentieri CAI. Su di esse saranno poste bandierine mobili da cantiere che saranno recuperate per ogni tratto al passaggio dell'ultimo concorrente.

Allegato alla presente il format screening di VinCa

Referenti della Direzione

Titolare Istruttoria:

Ing. Erika Galeotti



Gruppo di lavoro istruttorio

Dott. Pierluigi Centore



FORMAT DI SUPPORTO SCREENING DI V.INC.A per Piani/Programmi/Progetti/Interventi/Attività – PROPONENTE**	
Oggetto P/P/P/I/A: L'AQUILA GRAN SASSO MOUNTAIN TRAIL (Manifestazione Sportiva – corsa in montagna)
<p> <input type="checkbox"/> Piano/Programma (definizione di cui all'art. 5, comma 1, lett e) del D.lgs. 152/06) <input type="checkbox"/> Progetto/intervento (definizione di cui all'art. 5, comma 1, lett g) del D.lgs. 152/06) </p> <p> Il progetto/intervento ricade nelle tipologie di cui agli Allegati II, Il bis, III e IV alla Parte Seconda del D.Lgs. 152/06 e s.m.i. </p> <p> <input type="checkbox"/> Si indicare quale tipologia: <input type="checkbox"/> No </p> <p> Il progetto/intervento è finanziato con risorse pubbliche? </p> <p> <input type="checkbox"/> Si indicare quali risorse: <input type="checkbox"/> No </p> <p> Il progetto/intervento è un'opera pubblica? </p> <p> <input type="checkbox"/> Si <input type="checkbox"/> No </p> <p> <input checked="" type="checkbox"/> X Attività (qualsiasi attività umana non rientrante nella definizione di progetto/intervento che possa avere relazione o interferenza con l'ecosistema naturale) </p> <p> <input type="checkbox"/> <i>PROPOSTE PRE-VALUTATE (VERIFICA DI CORRISPONDENZA)</i> </p>	
Tipologia P/P/P/I/A:	<p> <input type="checkbox"/> <i>Piani faunistici/piani ittici</i> <input type="checkbox"/> <i>Calendari venatori/ittici</i> <input type="checkbox"/> <i>Piani urbanistici/paesaggistici</i> <input type="checkbox"/> <i>Piani energetici/infrastrutturali</i> <input type="checkbox"/> <i>Altri piani o programmi.....</i> <input type="checkbox"/> <i>Ristrutturazione / manutenzione edifici DPR 380/2001</i> <input type="checkbox"/> <i>Realizzazione ex novo di strutture ed edifici</i> <input type="checkbox"/> <i>Manutenzione di opere civili ed infrastrutture esistenti</i> <input type="checkbox"/> <i>Manutenzione e sistemazione di fossi, canali, corsi d'acqua</i> <input type="checkbox"/> <i>Attività agricole</i> <input type="checkbox"/> <i>Attività forestali</i> <input checked="" type="checkbox"/> X <i>Manifestazioni motoristiche, ciclistiche, gare cinofile, eventi sportivi, sagre e/o spettacoli pirotecnici, eventi/riprese cinematografiche e spot pubblicitari etc.</i> </p>

	<input type="checkbox"/> <i>Altro (specificare)</i>
--	---

Proponente:
-------------	----------------

SEZIONE 1 - LOCALIZZAZIONE ED INQUADRAMENTO TERRITORIALE

Regione:ABRUZZO..... Comune: VARI (vedi MODELLO 10) Prov.:AQ..... Località/Frazione: Indirizzo:	<p style="text-align: center;"><i>Contesto localizzativo</i></p> <input type="checkbox"/> X Centro urbano <input type="checkbox"/> X Zona periurbana <input type="checkbox"/> Aree agricole <input type="checkbox"/> Aree industriali <input type="checkbox"/> X Aree naturali <input type="checkbox"/>
---	---

Particelle catastali: <i>(se utili e necessarie)</i>				

Coordinate geografiche: <i>(se utili e necessarie)</i>	LAT.					
S.R.:	LONG.					

Nel caso di **Piano o Programma**, descrivere area di influenza e attuazione e tutte le altre informazioni pertinenti:

.....

.....

SEZIONE 2 – LOCALIZZAZIONE P/P/P/I/A IN RELAZIONE AI SITI NATURA 2000

SITI NATURA 2000

SIC	cod.	IT7120201	<i>Monti della Laga e Lago di Campotosto</i>
------------	------	------------------	--

		IT7110202	<i>Gran Sasso</i>
ZSC	cod.	IT _ _ _ _ _	<i>denominazione</i>
		IT _ _ _ _ _	
ZPS	cod.	IT7110128	<i>Parco Nazionale Gran Sasso - Monti della Laga</i>

E' stata presa visione degli Obiettivi di Conservazione, delle Misure di Conservazione, e/o del Piano di Gestione e delle Condizioni d'Obbligo eventualmente definite del Sito/i Natura 2000 ? Si No

Citare, l'atto consultato:

<p>2.1 - Il P/P/P/I/A interessa aree naturali protette nazionali o regionali?</p> <p><input type="checkbox"/> Si <input checked="" type="checkbox"/> No</p>	<p>Aree Protette ai sensi della Legge 394/91: EUAP _ _ _ _ _</p> <p>PARCO NAZIONALE GRAN SASSO MONTI DELLA LAGA</p> <p>Eventuale nulla osta/autorizzazione/parere rilasciato dell'Ente Gestore dell'Area Protetta (se disponibile e già rilasciato):</p> <p>.....</p> <p>.....</p>
--	--

2.2 - Per P/P/P/I/A esterni ai siti Natura 2000:

- Sito cod. **IT** _ _ _ _ _ distanza dal sito: (_ metri)
- Sito cod. **IT** _ _ _ _ _ distanza dal sito: (_ metri)
- Sito cod. **IT** _ _ _ _ _ distanza dal sito: (_ metri)

Tra i siti Natura 2000 indicati e l'area interessata dal P/P/P/I/A, sono presenti elementi di discontinuità o barriere fisiche di origine naturale o antropica (es. diversi reticoli idrografici, centri abitati, infrastrutture ferroviarie o stradali, zone industriali, etc.)??

Si No

Descrivere:

Il tracciato della 160 km (che possiamo considerare come riferimento in quanto quello della 100km ne è una porzione. Coinvolge sia centri abitati che carrarecce che sentieri CAI tutti all'interno del PARCO NAZIONALE DEL GRAN SASSO MONTI DELLA LAGA (VEDI LINK SITO DON DETTAGLIO TRACCE)

SEZIONE 3 – SCREENING MEDIANTE VERIFICA DI CORRISPONDENZA DI PROPOSTE PRE-VALUTATE

Si richiede di avviare la procedura di Verifica di Corrispondenza per P/P/P/I/A pre-valutati?

Si No

Se, Sì, il presentare il Format alla sola Autorità competente al rilascio dell'autorizzazione finale del P/P/P/I/A, e compilare elementi sottostanti. Se No si richiede di avviare screening specifico.

PRE-VALUTAZIONI – per proposte già assoggettate a screening di incidenza

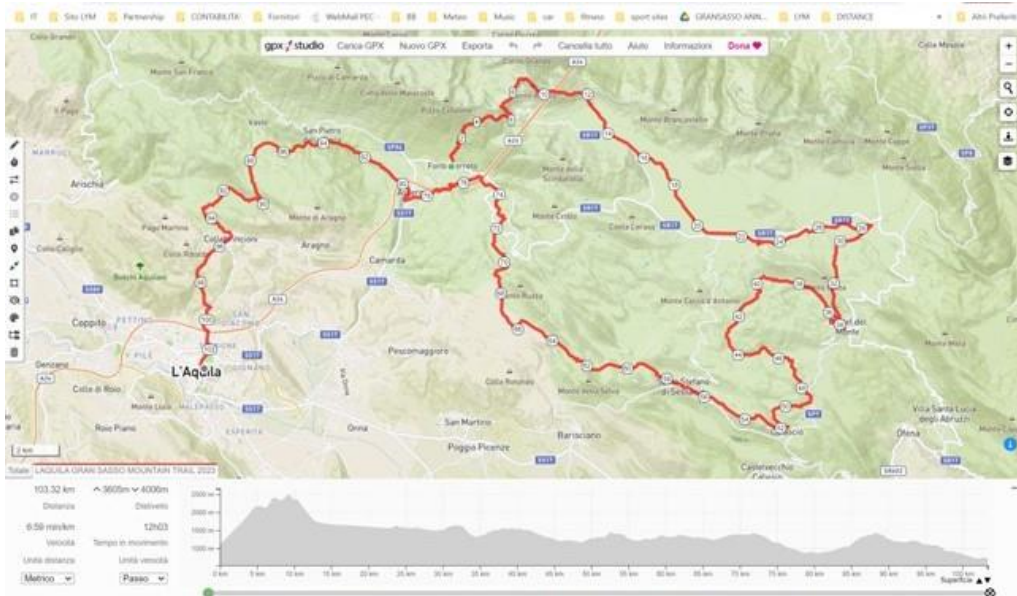
<p>PROPOSTE PRE-VALUTATE:</p> <p>Si dichiara, assumendosi ogni responsabilità, che il piano/progetto/intervento/attività rientra ed è conforme a quelli già pre-valutati da parte dell’Autorità competente per la Valutazione di Incidenza, e pertanto non si richiede l’avvio di uno screening di incidenza specifico?</p> <p><i>(n.b.: in caso di risposta negativa (NO), si richiede l’avvio di screening specifico)</i></p>	<p><input type="checkbox"/> SI</p> <p><input type="checkbox"/> NO</p>	<p><i>Se, Si, esplicitare in modo chiaro e completo il riferimento all’Atto di pre-valutazione nell’ambito del quale il P/P/P/I/A rientra nelle tipologie assoggettate positivamente a screening di incidenza da parte dell’Autorità competente per la V.Inc.A:</i></p> <p>.....</p> <p>.....</p> <p>.....</p> <p>.....</p>
--	---	---

SEZIONE 4 – DESCRIZIONE E DECODIFICA DEL P/P/P/I/A DA ASSOGETTARE A SCREENING

RELAZIONE DESCRITTIVA DETTAGLIATA DEL P/P/P/I/A

(n.b.: nel caso fare direttamente riferimento agli elaborati e la documentazione presentati dal proponente)

La L’AQUILA GRAN SASSO MOUNTAIN TRAIL è una manifestazione di corsa in montagna che si disputerà dal 07 all’08 ottobre 2023, sulle distanze di 15, 30, 100 chilometri (160 chilometri nel 2024) e che rappresenterà la finale assoluta di un circuito internazionale. Le gare da 100 e 160 km vedranno la partenza dalla località di Fonte Cerreto e non più da Monte Cristo come nel 2022. L’arrivo al centro storico dell’Aquila avverrà nella stessa modalità del 2022 nei pressi della scalinata della basilica di San Berardino.



Le due gare più corte, di 15 e 30 km vedranno invece sia la partenza che l’arrivo dalla medesima basilica

Tutti i tracciati sono su carrareccia e/o sentieri cai.

Su di esse saranno poste bandierine mobili da cantiere che saranno recuperate per ogni tratto al passaggio dell'ultimo concorrente.



Tutte le informazioni incluse le tracce GPX sono disponibili sul sito: <https://www.onehundred.run/en/world-championship/italy>

Nell'area di partenza di Fonte Cerreto non verrà implementata nessuna diffusione sonora eccetto quella necessaria a dare le indicazioni agli atleti e comunque non superiore ai 50 decibel.

Nota:

La manifestazione nasce dalla sintesi delle intenzioni e delle capacità di un'organizzazione che opera da tempo nel mondo del podismo, **ATLETICOM ASD di Roma**

ATLETICOM ASD, organizzatore di manifestazioni podistiche di livello internazionale come la **We Run Rome, Il Miglio di Roma, Il Miglio di Milano, la Legion Run** e nel 2019 a **L'Aquila, la Mezza Maratona Città del Mondo** commemorativa del decennale del sisma del 2009, ha ottenuto che ONE HUNDRED Global accettasse di portare la tappa finale del circuito mondiale ONE HUNDRED WORLD SERIES in Italia, e quindi in Abruzzo. Qui il sito internet: <https://www.onehundred.run/en/world-championship/italy>

L'evento è inserito nel **calendario internazionale Fidal** (Federazione Italiana Atletica Leggera) poiché questo maestoso scenario si presta più di ogni altro ad ospitare un evento di respiro mondiale e dare massima risonanza globale all'attività istituzionale delle città e dei territori coinvolti, nonché de "L'Aquila Rinasce con Lo Sport" e quindi essere testimoni dei progetti della Regione Abruzzo sulla transizione economica anche attraverso l'uso consapevole e virtuoso del patrimonio ambientale che le appartiene.

Atleticom conta di portare all'attenzione di tutto il mondo il territorio e di far sapere una volta di più che L'Abruzzo ospita oltre il 75% delle specie animali e vegetali del Continente europeo e le custodisce in tre Parchi Nazionali e trentotto aree protette.

Il Comitato Organizzatore



Il Presidente: Camillo Franchi Scarselli



Il coordinatore tecnico: Igor Antonelli (Live Your Mountain - +39.3407894800 – igor@liveyourmountain.com)

4.3 - Documentazione: allegati tecnici e cartografici a scala adeguata

(barrare solo i documenti disponibili eventualmente allegati alla proposta)

<input type="checkbox"/> File vettoriali/shape della localizzazione dell’P/P/P/I/A <input type="checkbox"/> Carta zonizzazione di Piano/Programma <input type="checkbox"/> Relazione di Piano/Programma <input type="checkbox"/> Planimetria di progetto e delle eventuali aree di cantiere <input type="checkbox"/> Ortofoto con localizzazione delle aree di P/I/A e eventuali aree di cantiere <input type="checkbox"/> Documentazione fotografica <i>ante operam</i>	<input type="checkbox"/> Eventuali studi ambientali disponibili <input type="checkbox"/> Altri elaborati tecnici: <input type="checkbox"/> Altri elaborati tecnici: <input type="checkbox"/> Altri elaborati tecnici: <input checked="" type="checkbox"/> Altro:TRACCE GPX (LINK SITO) <input type="checkbox"/> Altro:			
4.2 - CONDIZIONI D’OBBLIGO (n.b.: da non compilare in caso di screening semplificato)	Se, Si , il proponente si assume la piena responsabilità dell’attuazione delle Condizioni d’Obbligo riportate nella proposta. Riferimento all’Atto di individuazione delle Condizioni d’Obbligo:	Condizioni d’obbligo rispettate: ➤ ➤ ➤ ➤ ➤ ➤		
Il P/P/P/I/A è stato elaborato ed è conforme al rispetto della Condizioni d’Obbligo ? <input type="checkbox"/> Si <input type="checkbox"/> No	Se, No , perché:			
SEZIONE 5 - DECODIFICA DEL PIANO/PROGETTO/INTERVENTO/ATTIVITA’ (compilare solo parti pertinenti)				
E’ prevista trasformazione di uso del suolo?	<input type="checkbox"/> SI	<input checked="" type="checkbox"/> NO	<input type="checkbox"/> PERMANENTE	<input type="checkbox"/> TEMPORANEA
Se, Si , cosa è previsto:				
Sono previste movimenti terra/sbancamenti/scavi?	<input type="checkbox"/> SI <input checked="" type="checkbox"/> NO	Verranno livellate od effettuati interventi di spietramento su superfici naturali?	<input type="checkbox"/> SI <input checked="" type="checkbox"/> NO	
Se, Si , cosa è previsto:		Se, Si , cosa è previsto:		

Sono previste aree di cantiere e/o aree di stoccaggio materiali/terreno asportato/etc.? <input type="checkbox"/> SI <input checked="" type="checkbox"/> NO		Se, Si , cosa è previsto:	
E' necessaria l'apertura o la sistemazione di piste di accesso all'area?	<input type="checkbox"/> SI <input checked="" type="checkbox"/> NO	Le piste verranno ripristinate a fine dei lavori/attività?	<input type="checkbox"/> SI <input checked="" type="checkbox"/> NO
Se, Si , cosa è previsto:		Se, Si , cosa è previsto:	
E' previsto l'impiego di tecniche di ingegneria naturalistica e/o la realizzazione di interventi finalizzati al miglioramento ambientale? <input type="checkbox"/> SI <input checked="" type="checkbox"/> No		Se, Si , descrivere:	
Specie vegetali	E' previsto il taglio/esbosco/rimozione di specie vegetali? <input type="checkbox"/> SI <input type="checkbox"/> NO	Se, SI , descrivere:	
La proposta è conforme alla normativa nazionale e/o regionale riguardante le specie vegetali alloctone e le attività di controllo delle stesse (es. eradicazione)? <input type="checkbox"/> SI <input type="checkbox"/> NO		Sono previsti interventi di piantumazione/rinverdimento/messa a dimora di specie vegetali? <input type="checkbox"/> SI <input type="checkbox"/> NO Se, Si , cosa è previsto: Indicare le specie interessate:	
Specie animali	La proposta è conforme alla normativa nazionale e/o regionale riguardante le specie animali alloctone e la loro attività di gestione? <input type="checkbox"/> SI	Sono previsti interventi di controllo/immissione/ripopolamento/allevamento di specie animali o attività di pesca sportiva? <input type="checkbox"/> SI <input type="checkbox"/> NO <input type="checkbox"/>	

	<input type="checkbox"/> NO	Se, Si , cosa è previsto: Indicare le specie interessate:	
Mezzi meccanici	Mezzi di cantiere o mezzi necessari per lo svolgimento dell'intervento	<ul style="list-style-type: none"> ➤ Pale meccaniche, escavatrici, o altri mezzi per il movimento terra: ➤ Mezzi pesanti (Camion, dumper, autogru, gru, betoniere, asphaltatori, rulli compressori): ➤ Mezzi aerei o imbarcazioni (elicotteri, aerei, barche, chiatte, draghe, pontoni):
Fonti di inquinamento e produzione di rifiuti	La proposta prevede la presenza di fonti di inquinamento (luminoso, chimico, sonoro, acquatico, etc.) o produzione di rifiuti? <input type="checkbox"/> SI <input type="checkbox"/> NO	La proposta è conforme alla normativa nazionale e/o regionali di settore? <input type="checkbox"/> SI <input type="checkbox"/> NO Descrivere:	
Interventi edilizi		<input type="checkbox"/> Permesso a costruire <input type="checkbox"/> Permesso a costruire in sanatoria <input type="checkbox"/> Condono <input type="checkbox"/> DIA/SCIA <input type="checkbox"/> Altro	Estremi provvedimento o altre informazioni utili:
Per interventi edilizi su strutture preesistenti Riportare il titolo edilizio in forza al quale è stato realizzato l'immobile e/o struttura oggetto di intervento			
Manifestazioni		<ul style="list-style-type: none"> ➤ Numero presunto di partecipanti: ➤ Numero presunto di veicoli coinvolti nell'evento (moto, auto, biciclette, etc.): ➤ Numero presunto di mezzi di supporto (ambulanze, vigili del fuoco, forze dell'ordine, mezzi aerei o navali): ➤ Numero presunto di gruppi elettrogeni e/o bagni chimici: 	200
Per manifestazioni, gara, motoristiche, eventi sportivi, spettacoli pirotecnici, sagre, etc.			5 Bikers
			2 GF
			1
Attività ripetute			

<p>L'attività/intervento si ripete annualmente/periodicamente alle stesse condizioni?</p> <p><input checked="" type="checkbox"/> Si <input type="checkbox"/> No</p>	<p>Descrivere:</p> <p>.....SI INTENDE ORGANIZZARE LA MANIFESTAZIONE ANCHE NEL 2023.....</p>
<p>La medesima tipologia di proposta ha già ottenuto in passato parere positivo di V.Inc.A?</p> <p><input type="checkbox"/> Si <input type="checkbox"/> No</p> <p>Se, Si, allegare e citare precedente parere in "Note".</p>	<p>Possibili varianti - modifiche:</p> <p>.....</p> <p>Note:</p> <p>.....</p>

SEZIONE 6 - CRONOPROGRAMMA AZIONI PREVISTE PER IL P/P/P/I/A

<p>Descrivere:</p> <p>.....L'ATTIVITA' DI BALISAGGIO INIZIERA' UNA SETTIMANA PRIMA, ESSENZIALMENTE DAL 13 OTTOBRE.....</p>	<p>Leggenda:</p> <p><input type="checkbox"/></p> <p><input type="checkbox"/></p> <p><input type="checkbox"/></p> <p><input type="checkbox"/></p> <p><input type="checkbox"/></p> <p><input type="checkbox"/></p>
--	--

Anno: ____	Gennaio	Febbraio	Marzo	Aprile	Maggio	Giugno	Luglio	Agosto	Settembre	Ottobre	Novembre	Dicembre
1° sett.												
2° sett.												
3° sett.												
4° sett.												
Anno: ____	Gennaio	Febbraio	Marzo	Aprile	Maggio	Giugno	Luglio	Agosto	Settembre	Ottobre	Novembre	Dicembre
1° sett.												
2° sett.												
3° sett.												
4° sett.												
Ditta/Società	Proponente/ Professionista incaricato		Firma e/o Timbro				Luogo e data					
ASD ATLETICOM	IGOR ANTONELLI						L'AQUILA 01/09/2023					

(compilare solo le parti necessarie in relazione alla tipologia della proposta)

**** le singole Regioni e PP.AA possono adeguare, integrare e/o modificare le informazioni presenti nel presente Format sulla base delle esigenze operative o peculiarità territoriali, prevedendo, se del caso, anche Format specifici per particolari attività settoriali.**