

**CCR-VIA -- COMITATO DI COORDINAMENTO REGIONALE PER LA
VALUTAZIONE D'IMPATTO AMBIENTALE**

Giudizio n° 4028 **Del** **21/09/2023**
Prot. n° 23/0367146 **Del** **07/09/2023**

Ditta Proponente: A.S.D. ABRUZZO PUNTO BIKE

Oggetto: 2° Edizione Manifestazione cicloturistica denominata “Nova Eroica Gran Sasso”

Comune di Intervento: Castel Del Monte, Calascio, Santo Stefano di Sessanio, Barisciano, L’Aquila, Poggio Picenze (AQ)

Tipo procedimento: V.Inc.A. ai sensi del DPR 357/1997e ss.mm.ii.

Presenti (in seconda convocazione)

Direttore Dipartimento Territorio – Ambiente (Presidente) *dott. Dario Ciamponi (Presidente Delegato)*

Dirigente Servizio Valutazioni Ambientali -

Dirigente Servizio Gestione e Qualità delle Acque *dott. Lorenzo Ballone (delegato)*

Dirigente Servizio Politica Energetica e Risorse del Territorio - Pescara ASSENTE

Dirigente Servizio Gestione Rifiuti e Bonifiche - Pescara *dott. Gabriele Costantini (delegato)*

Dirigente Servizio Pianificazione Territoriale e Paesaggio *ing. Eligio Di Marzio (delegato)*

Dirigente Servizio Foreste e Parchi - L'Aquila *dott.ssa Serena Ciabò (delegata)*

Dirigente Servizio Opere Marittime ASSENTE

Dirigente Servizio Genio Civile competente per territorio

L'Aquila *ing. Daniele Antonelli (delegato)*

Dirigente del Servizio difesa del suolo - L'Aquila ASSENTE

Dirigente Servizio Sanità Veterinaria e Sicurezza degli Alimenti *dott. Paolo Torlontano (delegato)*

Direttore dell’A.R.T.A *ing. Simonetta Campana (delegata)*

Relazione Istruttoria *Titolare Istruttoria: ing. Erika Galeotti*
Gruppo Istruttorio: dott. Pierluigi Centore

Si veda istruttoria allegata



Preso atto della documentazione presentata dalla A.S.D. Abruzzo Punto Bike in relazione all'intervento "2° Edizione Manifestazione cicloturistica denominata "Nova Eroica Gran Sasso"" acquisita al prot. n. 0367146/23 del 7 settembre 2023;

IL COMITATO CCR-VIA

Sentita la relazione istruttoria;

Preso atto del parere favorevole del Parco Nazionale Gran Sasso e Monti della Laga, espresso con nota acquisita al prot. n. 374700 del 13/09/2023;

ESPRIME IL SEGUENTE GIUDIZIO

FAVOREVOLE

Ai sensi dell'articolo 3, ultimo comma, della Legge n. 241 del 7 agosto 1990 e ss.mm.ii. è ammesso il ricorso nei modi di legge contro il presente provvedimento alternativamente al T.A.R. competente o al Capo dello Stato rispettivamente entro 60 (sessanta) giorni ed entro 120 (centoventi) giorni dalla data di ricevimento del presente atto o dalla piena conoscenza dello stesso

dott. Dario Ciamponi (Presidente Delegato)

FIRMATO DIGITALMENTE

dott. Lorenzo Ballone (delegato)

FIRMATO ELETTRONICAMENTE

dott. Gabriele Costantini (delegato)

FIRMATO ELETTRONICAMENTE

ing. Eligio Di Marzio (delegato)

FIRMATO ELETTRONICAMENTE

dott.ssa Serena Ciabò (delegata)

FIRMATO ELETTRONICAMENTE

ing. Daniele Antonelli (delegato)

FIRMATO ELETTRONICAMENTE

dott. Paolo Torlontano (delegato)

FIRMATO ELETTRONICAMENTE

ing. Simonetta Campana (delegata)

FIRMATO ELETTRONICAMENTE

Per la verbalizzazione

Titolare: ing. Silvia Ronconi

Gruppo: dott.ssa Paola Pasta

FIRMATO ELETTRONICAMENTE





Istruttoria Tecnica
Progetto

Dipartimento Territorio e Ambiente
Servizio Valutazioni Ambientali

Valutazione di Incidenza (DPR 357/97 e smi)
2° EDIZIONE MANIFESTAZIONE CICLOTURISTICA DENOMINATA "NOVA
EROICA GRAN SASSO"

Oggetto

Titolo dell'intervento:	2° EDIZIONE MANIFESTAZIONE CICLOTURISTICA DENOMINATA "NOVA EROICA GRAN SASSO"
Azienda Proponente:	A.S.D. ABRUZZO PUNTO BIKE

Localizzazione del progetto

Comuni:	Castel del Monte, Calascio, Santo Stefano di Sessanio, Barisciano, L'aquila, Poggio Picenze.
Provincia:	AQ
Altri Comuni Interessati:	
Località:	
Riferimenti catastali:	

La presente istruttoria richiama quanto riportato nella Relazione di VinCA redatta dall'Associazione proponente.

Contenuti istruttoria

Per semplicità di lettura la presente istruttoria è suddivisa nelle seguenti **Sezioni**:

- I. Anagrafica del progetto
- II. Contenuti dello Studio di Vinca

Referenti della Direzione

Titolare Istruttoria:

Ing. Erika Galeotti

Gruppo di lavoro
istruttorio

Dott. Pierluigi Centore





Istruttoria Tecnica
Progetto

**Dipartimento Territorio e Ambiente
Servizio Valutazioni Ambientali**

Valutazione di Incidenza (DPR 357/97 e smi)
2° EDIZIONE MANIFESTAZIONE CICLOTURISTICA DENOMINATA "NOVA
EROICA GRAN SASSO"

**SEZIONE I
ANAGRAFICA DEL PROGETTO**

1. Responsabile Azienda Proponente

Cognome e nome	Capoferri Marco
PEC	abruzzopuntobike@pec.it

2. Estensore del format screening

Cognome e nome	Ing. Francesca Cerioni
----------------	------------------------





3. Avvio della procedura

Pubblicazione documentazione	Pubblicazione 11/09/2023
------------------------------	--------------------------

4. Osservazioni pervenute

Nei termini di pubblicazione, non sono pervenute osservazioni.

5. Elenco elaborati

<ul style="list-style-type: none"> descrizione nova eroica gran sasso (1).pdf mappe percorsi_nova eroica (1).pdf modello 10 vinca.pdf vinca abruzzo_nova eroica.pdf	
--	--

Premessa

Con nota ns. prot n. 0367146 del 07/09/2023, l'Associazione Abruzzo Punto Bike, ha chiesto l'attivazione della Valutazione di Incidenza, Livello I Screening per la manifestazione "Nova Eroica Gran Sasso", da svolgersi nei territori comunali di Castel del Monte, Calascio, Santo Stefano di Sessanio, Barisciano, L'aquila, Poggio Picenze (AQ), in un'area ricadente all'interno del Parco nazionale Gran Sasso e Monti della Laga.

Il Servizio scrivente, con nota n. 0371031 del 11/09/2023, ha provveduto all'attivazione del procedimento richiedendo agli Enti gestori delle Aree Natura 2000 interessate, di esprimersi ai sensi del DPR 357/97 e smi e delle Linee Guida Regionali per la VInCA.

L'Ente Parco nazionale Gran Sasso e Monti della Laga, con nota acquisita agli atti al n. 0374700 del 13/09/2023, ha espresso il proprio parere favorevole.

Di seguito si riporta una sintesi della documentazione trasmessa con il format di Screening per la Valutazione di incidenza, allegato al presente atto.





Istruttoria Tecnica
Progetto

Dipartimento Territorio e Ambiente Servizio Valutazioni Ambientali

Valutazione di Incidenza (DPR 357/97 e smi)
2° EDIZIONE MANIFESTAZIONE CICLOTURISTICA DENOMINATA “NOVA
EROICA GRAN SASSO”

SEZIONE II

Contenuti del format screening di VInCA

Localizzazione

La manifestazione si svolgerà i giorni 23/24 settembre 2023, ed interessa i Comuni di Castel del Monte, Calascio, Santo Stefano di Sessanio, Barisciano, L’Aquila, Poggio Picenze (AQ), ed il sito Natura 2000 ZPS IT7110128 “Parco nazionale Gran Sasso – Monti della Laga”.

Tipologia delle attività

“Nova Eroica” è la versione moderna de “L’Eroica”, la famosissima ciclostorica che ogni anno in Toscana richiama decine di migliaia di appassionati da tutti i continenti per l’appuntamento che ormai non è solo “il piacere della fatica e il gusto dell’impresa” come ama narrare il suo inventore Giancarlo Brocci, L’Eroica oggi è un ritrovarsi di bella gente che ama scoprire il territorio, i suoi gusti e le sue bellezze attraverso la bicicletta, una festa popolare e un appuntamento dove diverse culture si incontrano e si scambiano emozioni attraverso racconti di un’esperienza unica.

Eroica oggi è diventato un brand mondiale, con edizioni che ogni anno si ripetono anche in: Germania, Olanda, Gran Bretagna, Spagna, Sud Africa, Giappone e Stati Uniti.

Come si premetteva Nova Eroica è la versione moderna del pedalare con biciclette prevalentemente Gravel, un ibrido tra bici da corsa e mountain bike, che è diventata la nuova moda cicloturistica in quanto permette di percorrere agevolmente sia tratti in asfalto che tratti in strada sterrata. Un modello ciclistico esploso in America e che in pochi anni ha preso piede in tutto il mondo raccogliendo milioni di appassionati.

Il marchio Eroica l’ha inserita nel suo circuito mondiale diventando da subito il punto di riferimento per tutti gli appassionati che amano ritrovarsi anche con bici in versione vintage.

Come accennavamo prima, ormai il marchio Eroica è sinonimo di ritrovo mondiale indistintamente dal modello di bicicletta.

Il circuito Nova Eroica si sviluppa in 6 tappe mondiali:

- Nova Eroica Buoncovento (Toscana)
- Nova Eroica Prosecco Hills (Valdobbiadene)
- Nova Eroica Switzerland (SUI)
- Nova Eroica California (USA)
- Nova Eroica Sud Africa (RSA)
- Nova Eroica Gran Sasso (Abruzzo)

La new entry del 2022 è stata l’Abruzzo, e in particolare il Parco Nazionale del Gran Sasso con le sue bellezze e il suo territorio che racconta di valori “eroici”, non solo quelli legati alle imprese ciclistiche di Marco Pantani in Campo Imperatore, ma di valori legati ad un territorio unico nel suo genere, ricco di storia, passioni, cultura da raccontare e da far conoscere al mondo.

Eroica come marchio non è mai banale, va alla ricerca di territori che possano lanciare un messaggio a chi li visita, un messaggio legato al vivere bene, al contatto con la natura, alla riscoperta di quei valori genuini di un tempo che la vita quotidiana ci sta facendo perdere.

Essere stati scelti da questo brand mondiale del cicloturismo è una grossa opportunità che non ci siamo fatti scappare, organizzando una prima edizione in Castel del Monte nei giorni 16 e 17 settembre 2022, proponendo 4 percorsi nel comprensorio del Gran Sasso tutto, adatti a cicloturisti allenati ma anche e soprattutto ai meno allenati.

Abbiamo avuto la presenza di 300 partecipanti (la prima edizione è stata a numero chiuso) provenienti non solo da quasi tutte le regioni italiane, ma anche da: Germania, Svizzera, Francia, Gran Bretagna, Lettonia, Sud Africa, Canada e Stati Uniti. Turisti che hanno soggiornato anche per svariati giorni, qualcuno è rimasto anche per più settimane, continuando ad “esplorare” in bicicletta e non, l’Abruzzo intero.

Eroica è probabilmente l’opportunità che aspettavamo, per un rilancio delle nostre aree interne e non solo. Ci siamo adoperati mappando questi tracciati attraverso un progetto che la Regione Abruzzo ha immediatamente accolto e supportato, per la creazione di percorsi permanenti naturali attraverso la sistemazione e la riqualificazione delle strade bianche esistenti. Un progetto che a conclusione ci permetterà di pedalare su vere e proprie ciclabili naturali, preservandone il territorio, la natura e poterne ammirare la bellezza. Un progetto che guarda lontano, un’occasione anche per i giovani in futuro per trovarne occupazione, finanche prospettive





Istruttoria Tecnica
Progetto

Dipartimento Territorio e Ambiente
Servizio Valutazioni Ambientali

Valutazione di Incidenza (DPR 357/97 e smi)
2° EDIZIONE MANIFESTAZIONE CICLOTURISTICA DENOMINATA "NOVA
EROICA GRAN SASSO"

imprenditoriali. Avere sul proprio territorio percorsi naturali, unici, fruibili a piedi, a cavallo, ma soprattutto in bicicletta lontani dai pericoli del traffico, offre occasione ai turisti di venire in quasi tutti i periodi dell'anno.

Un cenno importante sulla qualità di questo utente del territorio, un tipo di turista d'eccellenza come ama definirlo il fondatore di Eroica, un turista rispettoso dell'ambiente prima di tutto, un turista lento, che non inquina, che ama scoprire il territorio con la propria bicicletta e gustarne i sapori, un turista che ama il contatto con l'abitante locale, un turista che ama portare la propria famiglia in un'atmosfera a misura d'uomo. Nova Eroica Gran Sasso è stata accolta con entusiasmo dalla Regione Abruzzo, che ha visto il coinvolgimento e la partecipazione all'evento anche del presidente Marco Marsilio, del ora senatore Liris e di tutti i sindaci del comprensorio del Gran Sasso, Castel del Monte, Calascio, Castelvechio Calvisio, Santo Stefano di Sessanio, Barisciano e L'Aquila.

La due giorni Eroica è stata anche un'occasione per gli espositori dei prodotti locali di far conoscere le proprie eccellenze, alle attività di ristorazione proporre i propri piatti e ai borghi di raccontare la propria storia. Le strutture ricettive hanno potuto incrementare le loro presenze in un periodo di bassa stagione, e gli abitanti del posto sono stati coinvolti in iniziative per famiglie rivolte in particolar modo ai bambini.

Nova Eroica Gran sasso è stato anche musica e cultura, è stato soprattutto far conoscere le genti d'Abruzzo e il loro spiccato senso ospitale.

Nova eroica Gran Sasso è stata al centro anche di numerosi report giornalistici sia su carta stampata, social e soprattutto network tv nazionali.

Inoltre il 27, 28 e 29 marzo scorso siamo stati invitati a raccontare l'Abruzzo nella sede dell'Europarlamento in Bruxelles, insieme a Eroica nel mondo, direttamente dal vice presidente Roberts Zile e dal rappresentante del Governo italiano Carlo Fidanza. Straordinaria esperienza e occasione per parlare della nostra regione, regione verde d'Europa.

Nova Eroica Gran Sasso è attualmente proiettata all'organizzazione della prossima edizione del 23 e 24 settembre 2023. Già possiamo vantare iscritti che arriveranno quest'anno perfino dall'Australia.

Il comune della logistica nonché della partenza e dell'arrivo della manifestazione è Castel del Monte.

Gli altri comuni coinvolti sono: L'Aquila, Calascio, Santo Stefano di Sessanio, Castelvechio Calvisio, Barisciano.

Allegati alla presente il format screening di VincA ed il documento "Mappe percorsi".

Referenti della Direzione

Titolare Istruttoria:

Ing. Erika Galeotti

Gruppo di lavoro istruttorio

Dott. Pierluigi Centore



FORMAT DI SUPPORTO SCREENING DI V.INC.A per Piani/Programmi/Progetti/Interventi/Attività – PROPONENTE**	
Oggetto P/P/P/I/A:	"A": 2° EDIZIONE MANIFESTAZIONE CICLOTURISTICA DENOMINATA "NOVA EROICA GRAN SASSO"
<p> <input type="checkbox"/> Piano/Programma (definizione di cui all'art. 5, comma 1, lett e) del D.lgs. 152/06) <input type="checkbox"/> Progetto/intervento (definizione di cui all'art. 5, comma 1, lett g) del D.lgs. 152/06) </p> <p> Il progetto/intervento ricade nelle tipologie di cui agli Allegati II, Il bis, III e IV alla Parte Seconda del D.Lgs. 152/06 e s.m.i. </p> <p> <input type="checkbox"/> Si indicare quale tipologia: <input type="checkbox"/> No </p> <p> Il progetto/intervento è finanziato con risorse pubbliche? </p> <p> <input type="checkbox"/> Si indicare quali risorse: <input type="checkbox"/> No </p> <p> Il progetto/intervento è un'opera pubblica? </p> <p> <input type="checkbox"/> Si <input type="checkbox"/> No </p> <p> <input checked="" type="checkbox"/> Attività (qualsiasi attività umana non rientrante nella definizione di progetto/intervento che possa avere relazione o interferenza con l'ecosistema naturale) </p> <p> <input type="checkbox"/> <i>PROPOSTE PRE-VALUTATE (VERIFICA DI CORRISPONDENZA)</i> </p>	
Tipologia P/P/P/I/A:	<p> <input type="checkbox"/> <i>Piani faunistici/piani ittici</i> <input type="checkbox"/> <i>Calendari venatori/ittici</i> <input type="checkbox"/> <i>Piani urbanistici/paesaggistici</i> <input type="checkbox"/> <i>Piani energetici/infrastrutturali</i> <input type="checkbox"/> <i>Altri piani o programmi.....</i> <input type="checkbox"/> <i>Ristrutturazione / manutenzione edifici DPR 380/2001</i> <input type="checkbox"/> <i>Realizzazione ex novo di strutture ed edifici</i> <input type="checkbox"/> <i>Manutenzione di opere civili ed infrastrutture esistenti</i> <input type="checkbox"/> <i>Manutenzione e sistemazione di fossi, canali, corsi d'acqua</i> <input type="checkbox"/> <i>Attività agricole</i> <input type="checkbox"/> <i>Attività forestali</i> <input checked="" type="checkbox"/> <i>Manifestazioni motoristiche, ciclistiche, gare cinofile, eventi sportivi, sagre e/o spettacoli pirotecnici, eventi/riprese cinematografiche e spot pubblicitari etc.</i> <input type="checkbox"/> <i>Altro (specificare)</i> </p>

Proponente:		ABRUZZO PUNTO BIKE ASD					
SEZIONE 1 - LOCALIZZAZIONE ED INQUADRAMENTO TERRITORIALE							
Regione: ABRUZZO Comune: CASTEL DEL MONTE Prov.:AQ Indirizzo: SEDE MUNICIPALE				Contesto localizzativo <input type="checkbox"/> Centro urbano <input type="checkbox"/> Zona periurbana <input type="checkbox"/> Aree agricole <input type="checkbox"/> Aree industriali <input type="checkbox"/> Aree naturali <input checked="" type="checkbox"/> SISTEMA STRADALE LOCALE			
Particelle catastali: <i>(se utili e necessarie)</i>							
Coordinate geografiche: <i>(se utili e necessarie)</i>		LAT.					
S.R.:		LONG.					
Nel caso di Piano o Programma , descrivere area di influenza e attuazione e tutte le altre informazioni pertinenti:							
SEZIONE 2 – LOCALIZZAZIONE P/P/P/I/A IN RELAZIONE AI SITI NATURA 2000							
SITI NATURA 2000							
SIC	cod.	IT _ _ _ _ _	<i>denominazione</i>				
		IT _ _ _ _ _					
		IT _ _ _ _ _					
ZSC	cod.	IT _ _ _ _ _	<i>denominazione</i>				
		IT _ _ _ _ _					
		IT _ _ _ _ _					
ZPS	cod.	IT7110128	Parco Nazionale Gran Sasso - Monti della Laga				
		IT _ _ _ _ _					
		IT _ _ _ _ _					

<p>E' stata presa visione degli Obiettivi di Conservazione, delle Misure di Conservazione, e/o del Piano di Gestione e delle Condizioni d'Obbligo eventualmente definite del Sito/i Natura 2000 ? <input checked="" type="checkbox"/> Si <input type="checkbox"/> No</p> <p>Citare, l'atto consultato: Documento Ricerca analisi Misure di conservazione Natura 2000 e PAC Sviluppo Rurale ISBN</p>	
<p>2.1 - Il P/P/P/I/A interessa aree naturali protette nazionali o regionali?</p> <p><input checked="" type="checkbox"/> Si <input type="checkbox"/> No</p>	<p>Aree Protette ai sensi della Legge 394/91: EUAP _____ Parco nazionale del Gran Sasso e dei Monti della Laga</p> <p>Eventuale nulla osta/autorizzazione/parere rilasciato dell'Ente Gestore dell'Area Protetta (<i>se disponibile e già rilasciato</i>):</p> <p>.....</p> <p>.....</p>
<p>2.2 - Per P/P/P/I/A esterni ai siti Natura 2000:</p>	
<ul style="list-style-type: none"> - Sito cod. IT _____ distanza dal sito: (_ metri) - Sito cod. IT _____ distanza dal sito: (_ metri) - Sito cod. IT _____ distanza dal sito: (_ metri) <p>Tra i siti Natura 2000 indicati e l'area interessata dal P/P/P/I/A, sono presenti elementi di discontinuità o barriere fisiche di origine naturale o antropica (es. diversi reticoli idrografici, centri abitati, infrastrutture ferroviarie o stradali, zone industriali, etc.)??</p> <p style="text-align: right;"><input type="checkbox"/> Si <input type="checkbox"/> No</p> <p>Descrivere:</p> <p>.....</p> <p>.....</p>	
<p>SEZIONE 3 – SCREENING MEDIANTE VERIFICA DI CORRISPONDENZA DI PROPOSTE PRE-VALUTATE</p>	
<p>Si richiede di avviare la procedura di Verifica di Corrispondenza per P/P/P/I/A pre-valutati?</p> <p><input type="checkbox"/> Si <input checked="" type="checkbox"/> No</p> <p><i>Se, Si, il presentare il Format alla sola Autorità competente al rilascio dell'autorizzazione finale del P/P/P/I/A, e compilare elementi sottostanti. Se No si richiede di avviare screening specifico.</i></p>	
<p>PRE-VALUTAZIONI – per proposte già assoggettate a screening di incidenza</p>	
<p>PROPOSTE PRE-VALUTATE:</p> <p>Si dichiara, assumendosi ogni responsabilità, che il piano/progetto/intervento/attività rientra ed è conforme a quelli già pre-valutati da parte dell'Autorità competente per la Valutazione di Incidenza, e pertanto non si richiede l'avvio di uno screening di incidenza specifico?</p>	<p style="text-align: center;"> <input type="checkbox"/> SI <input type="checkbox"/> NO </p> <p>SI PRECISA CHE LA MANIFESTAZIONE E' ALLA SUA SECONDA EDIZIONE ED E' STATA AUTORIZZATA NEL 2022 DALL'ENTE PARCO</p>
<p><i>Se, Si, esplicitare in modo chiaro e completo il riferimento all'Atto di pre-valutazione nell'ambito del quale il P/P/P/I/A rientra nelle tipologie assoggettate positivamente a screening di incidenza da parte dell'Autorità competente per la V.Inc.A:</i></p>	

(n.b.: in caso di risposta negativa (NO), si richiede l'avvio di screening specifico)		
SEZIONE 4 – DESCRIZIONE E DECODIFICA DEL P/P/P/I/A DA ASSOGGETTARE A SCREENING		
RELAZIONE DESCRITTIVA DETTAGLIATA DEL P/P/P/I/A		
<p>Abstract <i>Organizzazione della SECONDA EDIZIONE della cicloturistica NOVA EROICA GRAN SASSO.</i> Manifestazione non agonistica amatoriale ad andatura libera nel rispetto del codice della strada, approvata da ACSI (Ente di promozione sportiva riconosciuto dalla Federazione Ciclistica Italiana), progetto di turismo sportivo volto alla valorizzazione del territorio attraverso una disciplina, il ciclismo, che si sposa perfettamente con la vocazione naturalistica dell'area ospitante. La manifestazione è prevalentemente su strada asfaltata con alcuni tratti su strada secondaria bianca e prevede 4 percorsi con le seguenti distanze di 46, 84,89, 130 km. <u>Si rimanda agli elaborati allegati per i dettagli in merito al percorso della gara.</u></p> <p>Programma</p> <p>SABATO 23 settembre 2023 15.00 - 20.00 Segreteria e consegna pettorali</p> <p>DOMENICA 24 settembre 2023</p> <p>06.30 - 08.00 Segreteria e consegna pettorali 08.00 - Partenza 09.15 ca. Arrivo primo partecipante 17.00 ca. Arrivo ultimo partecipante 13.00 Riconoscimenti ai partecipanti 18.00 Fine Edizione 2023</p> <p>Percorsi</p> <p>https://www.komoot.com/it-it/tour/1282260801</p> <p>https://www.komoot.com/it-it/tour/1282126174</p> <p>https://www.komoot.com/it-it/tour/1264534893</p> <p>https://www.komoot.com/it-it/tour/1235688403</p> <p>Installazioni necessarie Sono necessarie alla partenza ed all'arrivo due file di transenne lato strada per separare i partecipanti dal pubblico per una lunghezza di 80mt per lato. Sarà inoltre disposto un arco "all'americana" delle dimensioni 8mt di larghezza x 5 mt di altezza per indicare partenza e arrivo. Cartellonistica indicante le direzioni del percorso</p>		

Mezzi di Soccorso impiegati

Verrà garantito il soccorso sanitario richiesto dalla ACSI ((Ente di promozione sportiva riconosciuto dalla Federazione Ciclistica Italiana) in funzione del regolamento sportivo in base allo specifico tipo di gara.

Sono previste n. 4 ambulanze e n. 2 dottori

Dislocazione ambulanze:

- 1) Castel del Monte*
- 2) Barisciano*
- 3) In movimento al seguito dei partecipanti*
- 4) Piana di Campo Imperatore*

Timeline avvenimenti

Venerdì 22 settembre: La cartellonistica temporanea sarà fissata mediante del fildiferro ai pali esistenti ed è pressoché consistente in alcune frecce direzionali e segnali di avviso curva pericolosa.

Sabato 23 settembre: posa transenne, la sera antecedente la manifestazione, dalle ore 16:00, lasciando aperti i varchi chesaranno chiusi solo alcuni minuti prima dell'allineamento atleti.

Domenica 24 settembre dopo il fine manifestazione si procederà al recupero dei cartelli. Qualora non si riuscisse a completare il recupero per il sopraggiungere dell'oscurità serale, si procederà l'indomani mattina.


Domenica 24 dopo le ore 17 recupero delle transenne disposte in area partenza e arrivo.

4.3 - Documentazione: allegati tecnici e cartografici a scala adeguata <i>(barrare solo i documenti disponibili eventualmente allegati alla proposta)</i>		
<ul style="list-style-type: none"> <input type="checkbox"/> File vettoriali/shape della localizzazione dell’P/P/P/I/A <input type="checkbox"/> Carta zonizzazione di Piano/Programma <input type="checkbox"/> Relazione di Piano/Programma <input type="checkbox"/> Planimetria di progetto e delle eventuali aree di cantiere <input type="checkbox"/> Ortofoto con localizzazione delle aree di P/I/A e eventuali aree di cantiere <input type="checkbox"/> Documentazione fotografica <i>ante operam</i> 	<ul style="list-style-type: none"> <input type="checkbox"/> Eventuali studi ambientali disponibili <input checked="" type="checkbox"/> Piante percorsi <input checked="" type="checkbox"/> Progetto e relazione tecnica <input type="checkbox"/> Altri elaborati tecnici: <input type="checkbox"/> Altro: <input type="checkbox"/> Altro: 	
4.2 - CONDIZIONI D’OBBLIGO <i>(n.b.: da non compilare in caso di screening semplificato)</i>	Se, Si , il proponente si assume la piena responsabilità dell’attuazione delle Condizioni d’Obbligo riportate nella proposta. Riferimento all’Atto di individuazione delle Condizioni d’Obbligo:	Condizioni d’obbligo rispettate: ➤ ➤ ➤ ➤ ➤ ➤
Il P/P/P/I/A è stato elaborato ed è conforme al rispetto della Condizioni d’Obbligo? <input type="checkbox"/> Si <input type="checkbox"/> No	Se, No , perché:	

		
SEZIONE 5 - DECODIFICA DEL PIANO/PROGETTO/INTERVENTO/ATTIVITA' (compilare solo parti pertinenti)			
E' prevista trasformazione di uso del suolo?	<input type="checkbox"/> SI	<input checked="" type="checkbox"/> NO	<input type="checkbox"/> PERMANENTE <input type="checkbox"/> TEMPORANEA
Se, Si , cosa è previsto:			
Sono previste movimenti terra/sbancamenti/scavi?	<input type="checkbox"/> SI	<input checked="" type="checkbox"/> NO	Verranno livellate od effettuati interventi di spietramento su superfici naturali? <input type="checkbox"/> SI <input checked="" type="checkbox"/> NO
Se, Si , cosa è previsto:		Se, Si , cosa è previsto:	
Sono previste aree di cantiere e/o aree di stoccaggio materiali/terreno asportato/etc.? <input type="checkbox"/> SI <input checked="" type="checkbox"/> NO		Se, Si , cosa è previsto:	
E' necessaria l'apertura o la sistemazione di piste di accesso all'area?	<input type="checkbox"/> SI	<input checked="" type="checkbox"/> NO	Le piste verranno ripristinate a fine dei lavori/attività? <input type="checkbox"/> SI <input checked="" type="checkbox"/> NO
Se, Si , cosa è previsto:		Se, Si , cosa è previsto:	
E' previsto l'impiego di tecniche di ingegneria naturalistica e/o la realizzazione di interventi finalizzati al miglioramento ambientale? <input type="checkbox"/> Si <input checked="" type="checkbox"/> No		Se, Si , descrivere:	
Specie vegetali	E' previsto il taglio/esbosco/rimozione di specie vegetali? <input type="checkbox"/> SI <input checked="" type="checkbox"/> NO	Se, Si , descrivere:	

<p>La proposta è conforme alla normativa nazionale e/o regionale riguardante le specie vegetali alloctone e le attività di controllo delle stesse (es. eradicazione)?</p> <p><input type="checkbox"/> SI <input type="checkbox"/> NO <input checked="" type="checkbox"/> n.a</p>	<p>Sono previsti interventi di piantumazione/rinverdimento/messa a dimora di specie vegetali?</p> <p><input type="checkbox"/> SI <input checked="" type="checkbox"/> NO</p> <p>Se, Si, cosa è previsto:</p> <p>..... </p> <p>Indicare le specie interessate:</p>		
<p style="writing-mode: vertical-rl; transform: rotate(180deg);">Specie animali</p>	<p>La proposta è conforme alla normativa nazionale e/o regionale riguardante le specie animali alloctone e la loro attività di gestione?</p> <p><input type="checkbox"/> SI <input type="checkbox"/> NO <input checked="" type="checkbox"/> n.a</p>	<p>Sono previsti interventi di controllo/immissione/ripopolamento/allevamento di specie animali o attività di pesca sportiva?</p> <p><input type="checkbox"/> SI <input checked="" type="checkbox"/> NO <input type="checkbox"/></p> <p>Se, Si, cosa è previsto:</p> <p>..... </p> <p>Indicare le specie interessate:</p>	
<p style="writing-mode: vertical-rl; transform: rotate(180deg);">Mezzi meccanici</p>	<p>Mezzi di cantiere o mezzi necessari per lo svolgimento dell'intervento</p>	<ul style="list-style-type: none"> ➤ Pale meccaniche, escavatrici, o altri mezzi per il movimento terra: ➤ Mezzi pesanti (Camion, dumper, autogru, gru, betoniere, asfaltatori, rulli compressori): ➤ Mezzi aerei o imbarcazioni (elicotteri, aerei, barche, chiatte, draghe, pontoni): <p>..... </p>	
<p style="writing-mode: vertical-rl; transform: rotate(180deg);">Fonti di inquinamento e produzione di rifiuti</p>	<p>La proposta prevede la presenza di fonti di inquinamento (luminoso, chimico, sonoro, acquatico, etc.) o produzione di rifiuti?</p> <p><input type="checkbox"/> SI <input checked="" type="checkbox"/> NO</p>	<p>La proposta è conforme alla normativa nazionale e/o regionali di settore?</p> <p style="text-align: center;"><input checked="" type="checkbox"/> SI <input type="checkbox"/> NO</p> <p>Nei punti: Castel del Monte, Santo Stefano, Ofena e Campo Imperatore, sono previsti rifornimenti di acqua in bottiglietta da mezzo litro, tutti i suddetti punti sono presidati da 4 volontari che hanno il compito di erogare il rifornimento e raccogliere, ripulendo completamente l'area di bottigliette.</p>	
<p>Interventi edilizi</p>			

<p>Per interventi edilizi su strutture preesistenti</p> <p>Riportare il titolo edilizio in forza al quale è stato realizzato l'immobile e/o struttura oggetto di intervento</p>	<input type="checkbox"/> Permisso a costruire <input type="checkbox"/> Permisso a costruire in sanatoria <input type="checkbox"/> Condonò <input type="checkbox"/> DIA/SCIA <input type="checkbox"/> Altro	<p>Estremi provvedimento o altre informazioni utili:</p> <p>.....</p> <p>.....</p> <p>.....</p>
<p>Manifestazioni</p>	<ul style="list-style-type: none"> ➤ Numero presunto di partecipanti: ➤ Numero presunto di veicoli coinvolti nell'evento (moto, auto, biciclette, etc.): ➤ Numero presunto di mezzi di supporto (ambulanze, vigili del fuoco, forze dell'ordine, mezzi aerei o navali): ➤ Numero presunto di gruppi elettrogeni e/o bagni chimici: 	<p>400</p>
<p>Per manifestazioni, gara, motoristiche, eventi sportivi, spettacoli pirotecnici, sagre, etc.</p>		<p>10</p>
		<p>4</p>
		<p>5</p>
<p>Attività ripetute</p> <p>L'attività/intervento si ripete annualmente/periodicamente alle stesse condizioni?</p> <p><input checked="" type="checkbox"/> Si <input type="checkbox"/> No</p>	<p>Descrivere: Come tutti gli eventi di ritrovo di appassionati che riscuotono il consenso del turistasportivo medio, l'evento è riproposto tutti gli anni in date indicative di settembre, compatibilmente con altri eventi sul territorio</p> <p>Possibili varianti - modifiche:</p> <p>.....</p> <p>.....</p> <p>.....</p>	
<p>La medesima tipologia di proposta ha già ottenuto in passato parere positivo di V.Inc.A?</p> <p><input type="checkbox"/> Si <input checked="" type="checkbox"/> No</p> <p>Se, Si, allegare e citare precedente parere in "Note".</p>	<p>Note: La manifestazione con il medesimo percorso è già stata autorizzata dall'ente parco e svolta nell'anno 2022, si assume che l'autorizzazione ottenuta copra i requisiti di V.Inc.A.</p>	
<p>SEZIONE 6 - CRONOPROGRAMMA AZIONI PREVISTE PER IL P/P/P/I/A</p>		
<p>Descrivere:</p> <p>.....</p> <p>.....</p> <p>.....</p> <p>.....</p> <p>.....</p> <p>.....</p> <p>.....</p> <p>.....</p>	<p>Leggenda:</p> <p><input type="checkbox"/></p> <p><input type="checkbox"/></p> <p><input type="checkbox"/></p> <p><input type="checkbox"/></p> <p><input type="checkbox"/></p> <p><input type="checkbox"/></p>	

Anno: ____	Gennaio	Febbraio	Marzo	Aprile	Maggio	Giugno	Luglio	Agosto	Settembre	Ottobre	Novembre	Dicembre
1° sett.												
2° sett.												
3° sett.												
4° sett.												
Anno: ____	Gennaio	Febbraio	Marzo	Aprile	Maggio	Giugno	Luglio	Agosto	Settembre	Ottobre	Novembre	Dicembre
1° sett.												
2° sett.												
3° sett.												
4° sett.												
Proponente	Professionista incaricato	Firma e/o Timbro	Luogo e data									
ABRUZZO PUNTO BIKE ASD	ING. FRANCESCA CERIONI		AP, 04/09/23									

(compilare solo le parti necessarie in relazione alla tipologia della proposta)

**** le singole Regioni e PP.AA possono adeguare, integrare e/o modificare le informazioni presenti nel presente Format sulla base delle esigenze operative o peculiarità territoriali, prevedendo, se del caso, anche Format specifici per particolari attività settoriali.**