

PERCORSO CORTO 46 km - asfalto e strade sterrate (misto)

DATI DEL TOUR


Dislivello ▼ *Clicca e trascina sul profilo per selezionare una parte del Tour e visualizzare più dettagli.*



▲ **Altitudine massima** 1.630 m


▼ **Altitudine minima:** 1.090 m

TIPI DI STRADA



- **Sentiero:** 3,24 km
- **Strada secondaria:** 459 m
- **Strada:** 22,6 km
- **Strada statale:** 20,0 km

SUPERFICI



- **Non asfaltata:** 3,66 km
- **Lastricato:** 233 m
- **Asfalto:** 42,5 km

MAPPA



PERCORSO MEDIO 80 Km - asfalto e strade sterrate (misto)

DATI DEL TOUR



▲ **Altitudine massima** 1.630 m

▼ **Altitudine minima:** 960 m

TIPI DI STRADA



- **Singletrack:** < 100 m
- **Sentiero:** 31,7 km
- **Strada secondaria:** 1,18 km
- **Strada:** 28,2 km
- **Strada statale:** 19,9 km

SUPERFICI



- **Non asfaltata:** 32,7 km
- **Pavé:** 389 m
- **Lastricato:** 391 m
- **Asfalto:** 47,6 km
- **Sconosciuta:** < 100 m

MAPPA



PERCORSO MEDIO 92 Km - asfalto

DATI DEL TOUR



▲ **Altitudine massima** 2.090 m

▼ **Altitudine minima:** 950 m

TIPI DI STRADA



- **Singletrack:** < 100 m
- **Sentiero:** < 100 m
- **Strada secondaria:** 1,18 km
- **Strada:** 64,2 km
- **Strada statale:** 27,4 km

SUPERFICI



- **Non asfaltata:** < 100 m
- **Pavé:** 678 m
- **Lastricato:** 498 m
- **Asfalto:** 91,7 km

MAPPA



PERCORSO LUNGO 137 Km - asfalto e strade sterrate (misto)


DATI DEL TOUR



▲ **Altitudine massima** 2.120 m

▼ **Altitudine minima:** 650 m

TIPI DI STRADA



- **Sentiero:** 42,1 km
- **Strada secondaria:** 4,49 km
- **Strada:** 60,7 km
- **Strada statale:** 29,8 km

SUPERFICI



- **Non asfaltata:** 43,1 km
- **Pavé:** 424 m
- **Lastricato:** 4,77 km
- **Asfalto:** 88,8 km

MAPPA

