

**CCR-VIA -- COMITATO DI COORDINAMENTO REGIONALE PER LA
VALUTAZIONE D'IMPATTO AMBIENTALE**

Giudizio n° 4025 **Del** **21/09/2023**
Prot. n° 23/0342168 **Del** **10/08/2023**

Ditta Proponente: ASSOCIAZIONE SPORTIVA DILETTANTISTICA COLLARMELE MTB

Oggetto: “Sentieri dei Lupi”, manifestazione sportiva ciclistica in montagna

Comune di Intervento: Collaramele, Aielli, Gagliano Aterno e Cerchio (AQ)

Tipo procedimento: V.Inc.A. ai sensi del DPR 357/1997e ss.mm.ii.

Presenti (in seconda convocazione)

Direttore Dipartimento Territorio – Ambiente (Presidente) *dott. Dario Ciamponi (Presidente Delegato)*

Dirigente Servizio Valutazioni Ambientali -

Dirigente Servizio Gestione e Qualità delle Acque *dott. Lorenzo Ballone (delegato)*

**Dirigente Servizio Politica Energetica e Risorse del Territorio -
Pescara** *ASSENTE*

Dirigente Servizio Gestione Rifiuti e Bonifiche - Pescara *dott. Gabriele Costantini (delegato)*

Dirigente Servizio Pianificazione Territoriale e Paesaggio *ing. Eligio Di Marzio (delegato)*

Dirigente Servizio Foreste e Parchi - L'Aquila *dott.ssa Serena Ciabò (delegata)*

Dirigente Servizio Opere Marittime *ASSENTE*

**Dirigente Servizio Genio Civile competente per
territorio**

L'Aquila *ing. Daniele Antonelli (delegato)*

Dirigente del Servizio difesa del suolo - L'Aquila *ASSENTE*

Dirigente Servizio Sanità Veterinaria e Sicurezza degli Alimenti *dott. Paolo Torlontano (delegato)*

Direttore dell'A.R.T.A *ing. Simonetta Campana (delegata)*

Relazione Istruttoria *ing. Erika Galeotti*
Titolare Istruttoria: *dott. Pierluigi Centore*
Gruppo Istruttoria:

Si veda istruttoria allegata



GIUNTA REGIONALE

Preso atto della documentazione presentata dalla Associazione Sportiva Dilettantistica Collarmele MTB in relazione all'intervento "Sentieri dei Lupi", manifestazione sportiva ciclistica in montagna" acquisita al prot. n. 0342168/23 del 10 agosto 2023;

IL COMITATO CCR-VIA

Sentita la relazione istruttoria;

Preso atto del parere favorevole del Parco Regionale Sirente Velino, espresso con nota acquisita al prot. n. 374639 del 13/09/2023;

ESPRIME IL SEGUENTE GIUDIZIO

FAVOREVOLE

Ai sensi dell'articolo 3, ultimo comma, della Legge n. 241 del 7 agosto 1990 e ss.mm.ii. è ammesso il ricorso nei modi di legge contro il presente provvedimento alternativamente al T.A.R. competente o al Capo dello Stato rispettivamente entro 60 (sessanta) giorni ed entro 120 (centoventi) giorni dalla data di ricevimento del presente atto o dalla piena conoscenza dello stesso

dott. Dario Ciamponi (Presidente Delegato)

FIRMATO DIGITALMENTE

dott. Lorenzo Ballone (delegato)

FIRMATO ELETTRONICAMENTE

dott. Gabriele Costantini (delegato)

FIRMATO ELETTRONICAMENTE

ing. Eligio Di Marzio (delegato)

FIRMATO ELETTRONICAMENTE

dott.ssa Serena Ciabò (delegata)

FIRMATO ELETTRONICAMENTE

ing. Daniele Antonelli (delegato)

FIRMATO ELETTRONICAMENTE

dott. Paolo Torlontano (delegato)

FIRMATO ELETTRONICAMENTE

ing. Simonetta Campana (delegata)

FIRMATO ELETTRONICAMENTE

Per la verbalizzazione

Titolare: ing. Silvia Ronconi

Gruppo: dott.ssa Paola Pasta

FIRMATO ELETTRONICAMENTE





Istruttoria Tecnica
Progetto

Dipartimento Territorio e Ambiente
Servizio Valutazioni Ambientali

Valutazione di Incidenza (DPR 357/97 e smi)
"I Sentieri dei Lupi", manifestazione sportiva ciclistica in montagna.

Oggetto

Titolo dell'intervento:	"I Sentieri dei Lupi", manifestazione sportiva ciclistica in montagna.
Azienda Proponente:	Associazione sportiva dilettantistica Collarmente MTB

Localizzazione del progetto

Comuni:	Collarmente, Aielli, Gagliano Aterno e Cerchio
Provincia:	AQ
Altri Comuni Interessati:	
Località:	
Riferimenti catastali:	

La presente istruttoria richiama quanto riportato nella Relazione di VinCA redatta dall'Associazione proponente.

Contenuti istruttoria

Per semplicità di lettura la presente istruttoria è suddivisa nelle seguenti **Sezioni**:

- I. Anagrafica del progetto
- II. Contenuti dello Studio di Vinca

Referenti della Direzione

Titolare Istruttoria:

Ing. Erika Galeotti

Gruppo di lavoro
istruttorio

Dott. Pierluigi Centore





Istruttoria Tecnica
Progetto

Dipartimento Territorio e Ambiente
Servizio Valutazioni Ambientali

Valutazione di Incidenza (DPR 357/97 e smi)
“I Sentieri dei Lupi”, manifestazione sportiva ciclistica in montagna.

SEZIONE I ANAGRAFICA DEL PROGETTO

1. Responsabile Azienda Proponente

Cognome e nome	RANALLI ALVARO
PEC	asdcollarmelemtb@pec.it

2. Estensore del format screening

Cognome e nome	RANALLI ALVARO
----------------	----------------





3. Avvio della procedura

Pubblicazione documentazione	Pubblicazione 16/08/2023
------------------------------	--------------------------

4. Osservazioni pervenute

Nei termini di pubblicazione, non sono pervenute osservazioni.

5. Elenco elaborati

<ul style="list-style-type: none"> all.1_format_screening_sentieri dei lupi.pdf cartina gara 2023.pdf copertina format di supporto.pdf Relazione Illustrativa integrativa n. 344750 del 14.08.23.pdf	
---	--

Premessa

Con nota ns prot n. 0342168/23 del 10/08/2023, successivamente perfezionata con nota acquisita in atti al n. 344750 del 14/08/23, l'Associazione sportiva dilettantistica Collaromele MTB, ha chiesto l'attivazione della Valutazione di Incidenza, Livello I Screening per la manifestazione “I Sentieri dei Lupi”, manifestazione sportiva ciclistica in montagna”, da svolgersi nei territori comunali di Collaromele, Aielli, Gagliano Aterno e Cerchio (AQ), in un'area ricadente all'interno del Parco regionale Sirente Velino.

Il Servizio scrivente, con nota n. 0345771 del 16/08/2023, ha provveduto all'attivazione del procedimento richiedendo agli Enti gestori delle Aree Natura 2000 interessate, di esprimersi ai sensi del DPR 357/97 e smi e delle Linee Guida Regionali per la VInCA.

L'Ente Parco regionale Sirente Velino, con nota acquisita agli atti al n. 374639 del 13/09/23, ha espresso il proprio parere favorevole.

Di seguito si riporta una sintesi della documentazione trasmessa con il format di Screening per la Valutazione di incidenza, allegato al presente atto.





Istruttoria Tecnica
Progetto

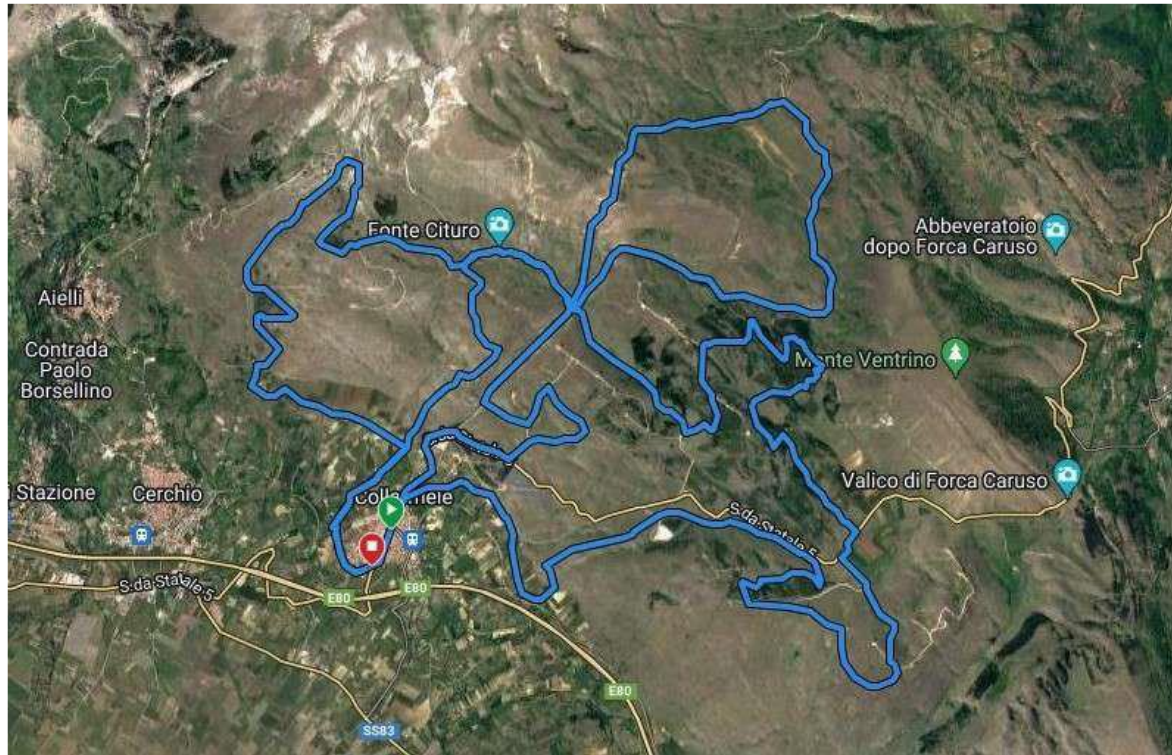
Dipartimento Territorio e Ambiente
Servizio Valutazioni Ambientali

Valutazione di Incidenza (DPR 357/97 e smi)
“I Sentieri dei Lupi”, manifestazione sportiva ciclistica in montagna.

SEZIONE II Contenuti dello Studio di VInCA

Localizzazione

La manifestazione che si svolgerà il giorno 01/10/2022, ed interessa i Comuni di Collarmele, Aielli, Gagliano Aterno e Cerchio (AQ), ed il sito Natura 2000 ZPS IT7110130 “Parco regionale Sirente Velino”.



Tipologia delle attività

L'evento che si terrà a Collarmele (AQ) in data 01 ottobre p.v., consiste in una gara di Mountain Bike, classificata dalla Federazione Ciclistica Italiana e dall'Unione Ciclistica Internazionale come Gran Fondo, che identifica le gare in cui il tracciato viene percorso una sola volta e resta entro i 60 km di percorrenza totale.

Tali gare vengono corse in zone collinari e montane, il dislivello può superare le migliaia di metri e possono durare molte ore. Il percorso di questa manifestazione consta 50 km con un dislivello di 1600 mt circa.

La “Sentieri dei Lupi” 2023 prevede un percorso di svolgimento della gara che coinvolge strade di larghezza minima di 3 metri, che consentirebbero comodamente il passaggio di automezzi fuoristrada e/o trattori agricoli. Si rimarca come i tratti di strada coinvolti dal percorso verranno attraversati solamente una volta dai concorrenti. La partenza dei partecipanti avverrà in contemporanea presso piazza I Maggio in Collarmele (AQ) alle ore 09.30 del 01 ottobre 2023.

Come convenuto dai regolamenti della Federazione Ciclistica Italiana, lo svolgimento della gara di Mountain Bike, rispetto di una gara classica di ciclismo su strada, dove si formano gruppi di ciclisti per quasi tutta la durata della manifestazione, viene organizzata in modo tale che l'unico momento di raggruppamento dei ciclisti sia quello della partenza per poi diradarsi nei primi chilometri del percorso, costituiti da tratti con pendenze elevate che costringono i corridori a mettersi l'uno dietro l'altro prima di raggiungere le zone interessate dallo screening. Le stesse verranno attraversate solo nella fase intermedia della gara, quando il passaggio dei ciclisti sarà meno intenso e quindi con un minore impatto. I tempi previsti per portare a termine la gara in base alle prestazioni di atleti di pari livello in manifestazioni similari, sono stimabili a partire dal vincitore con un tempo di circa 2 ore e 30 minuti per arrivare all'ultimo corridore, con un tempo massimo di 5





Istruttoria Tecnica
Progetto

Dipartimento Territorio e Ambiente
Servizio Valutazioni Ambientali

Valutazione di Incidenza (DPR 357/97 e smi)
"I Sentieri dei Lupi", manifestazione sportiva ciclistica in montagna.

ore. L'arrivo è previsto nel medesimo luogo in cui avviene la partenza, ovvero in piazza I Maggio a Collarmele (AQ). Si fa presente che al chilometro 16, durante il secondo passaggio previsto all'interno dell'abitato del comune di Collarmele è previsto un cancello orario, per cui i corridori che a questo punto della gara avranno impiegato un tempo superiore alle 2 ore verranno fermati e non potranno proseguire la gara.

Il tecnico dichiara che l'evento sportivo non possa arrecare disturbo alle specie animali e vegetali incluse nelle zone della Rete Natura 2000. Non è in contrasto con le norme del piano di gestione o delle misure di conservazione sito-specifiche. È priva di qualsiasi finalità di lucro e speculazioni. Si configura quale attività sportiva ecologicamente compatibile e non presenta incompatibilità rispetto agli obiettivi di conservazione dei siti della Rete natura 2000 interessato.

Utilizzerà solo ed esclusivamente percorsi già esistenti e non verranno in nessun modo alterati dalle biciclette; percorso formato appunto da carrarecce, strade forestali, mulattiere e strade sterrate.

Gli unici mezzi motorizzati di appoggio presenti sul percorso e destinati all'assistenza della gara come mezzi di soccorso, controllo e sorveglianza, saranno due moto da Enduro: una in testa ed una in coda al gruppo dei ciclisti.

Inoltre, sulla strada asfaltata che dalla via tiburtina sale verso la fonte del vallone sarà stazionaria un'ambulanza che si sposterà in caso di necessità esclusivamente su percorsi di viabilità ordinaria.

Non è possibile indicare un numero preciso di partecipanti ma, prendendo come riferimento il numero di atleti presenti degli anni precedenti, può essere stimato in 250 concorrenti.

Verrà fatta una campagna di sensibilizzazione durante le iscrizioni e poi in fase di partenza rendendo edotti gli atleti del fatto che attraversano una zona di particolare pregio ambientale.

Non saranno arrecati danni all'estetica delle strade all'economia ecologica dei luoghi.

Il percorso interessato dal transito dei ciclisti sarà segnalato attraverso frecce, e verrà ripristinata l'origine delle cose al termine della manifestazione attraverso la rimozione della segnaletica collocata per la gara o di eventuali rifiuti abbandonati durante la stessa. Le operazioni di pulizia e ripristino avverranno nel più breve tempo possibile dopo il passaggio della manifestazione e comunque non oltre le 72h successive.

Allegato alla presente il format screening di VinCA.

Referenti della Direzione

Titolare Istruttoria:

Ing. Erika Galeotti

Gruppo di lavoro istruttorio

Dott. Pierluigi Centore



FORMAT DI SUPPORTO SCREENING DI V.INC.A per Piani/Programmi/Progetti/Interventi/Attività – PROPONENTE**	
Oggetto P/P/P/I/A:	I SENTIERI DEI LUPI, manifestazione sportiva ciclistica in montagna organizzata dall'ASD COLLARMELE MTB
<p> <input type="checkbox"/> Piano/Programma (definizione di cui all'art. 5, comma 1, lett e) del D.lgs. 152/06) <input type="checkbox"/> Progetto/intervento (definizione di cui all'art. 5, comma 1, lett g) del D.lgs. 152/06) </p> <p> Il progetto/intervento ricade nelle tipologie di cui agli Allegati II, Il bis, III e IV alla Parte Seconda del D.Lgs. 152/06 e s.m.i. </p> <p> <input type="checkbox"/> Si indicare quale tipologia: <input type="checkbox"/> No </p> <p> Il progetto/intervento è finanziato con risorse pubbliche? </p> <p> <input type="checkbox"/> Si indicare quali risorse: <input type="checkbox"/> No </p> <p> Il progetto/intervento è un'opera pubblica? </p> <p> <input type="checkbox"/> Si <input type="checkbox"/> No </p> <p> <input checked="" type="checkbox"/> Attività (qualsiasi attività umana non rientrante nella definizione di progetto/intervento che possa avere relazione o interferenza con l'ecosistema naturale) </p> <p> <input type="checkbox"/> PROPOSTE PRE-VALUTATE (VERIFICA DI CORRISPONDENZA) </p>	
Tipologia P/P/P/I/A:	<p> <input type="checkbox"/> Piani faunistici/piani ittici <input type="checkbox"/> Calendari venatori/ittici <input type="checkbox"/> Piani urbanistici/paesaggistici <input type="checkbox"/> Piani energetici/infrastrutturali <input type="checkbox"/> Altri piani o programmi..... <input type="checkbox"/> Ristrutturazione / manutenzione edifici DPR 380/2001 <input type="checkbox"/> Realizzazione ex novo di strutture ed edifici <input type="checkbox"/> Manutenzione di opere civili ed infrastrutture esistenti <input type="checkbox"/> Manutenzione e sistemazione di fossi, canali, corsi d'acqua <input type="checkbox"/> Attività agricole <input type="checkbox"/> Attività forestali <input checked="" type="checkbox"/> Manifestazioni motoristiche, ciclistiche, gare cinofile, eventi sportivi, sagre e/o spettacoli pirotecnici, eventi/riprese cinematografiche e spot pubblicitari etc. <input type="checkbox"/> Altro (specificare) </p>

Proponente:	ASSOCIAZIONE SPORTIVA DILETTANTISTICA COLLARMELE MTB
-------------	--

SEZIONE 1 - LOCALIZZAZIONE ED INQUADRAMENTO TERRITORIALE

Regione: ABRUZZO Comune: COLLARMELE Prov.: L'AQUILA Località/Frazione: CERCHIO, AIELLI, e GAGLIANO ATERNO Indirizzo: N.A.	<p><i>Contesto localizzativo</i></p> <input checked="" type="checkbox"/> Centro urbano <input checked="" type="checkbox"/> Zona periurbana <input checked="" type="checkbox"/> Aree agricole <input type="checkbox"/> Aree industriali <input checked="" type="checkbox"/> Aree naturali <input type="checkbox"/>
---	--

Particelle catastali: (se utili e necessarie)			

Coordinate geografiche: (se utili e necessarie)	LAT.					
	LONG.					

Nel caso di **Piano o Programma**, descrivere area di influenza e attuazione e tutte le altre informazioni pertinenti:

.....

.....

SEZIONE 2 – LOCALIZZAZIONE P/P/P/I/A IN RELAZIONE AI SITI NATURA 2000

SITI NATURA 2000

SIC	cod.	IT _ _ _ _ _	denominazione
		IT _ _ _ _ _	
		IT _ _ _ _ _	
		IT _ _ _ _ _	
ZSC	cod.	IT _ _ _ _ _	denominazione
		IT _ _ _ _ _	
		IT _ _ _ _ _	
		IT _ _ _ _ _	
ZPS	cod.	IT 7110130	Parco Regionale Sirente Velino - Comuni: Collaromele - Aielli - Cerchio
		IT _ _ _ _ _	
		IT _ _ _ _ _	

E' stata presa visione degli Obiettivi di Conservazione, delle Misure di Conservazione, e/o del Piano di Gestione e delle Condizioni d'Obbligo eventualmente definite del Sito/i Natura 2000 ? Si No

Citare, l'atto consultato:

<p>2.1 - Il P/P/P/I/A interessa aree naturali protette nazionali o regionali?</p> <p><input checked="" type="checkbox"/> Si <input type="checkbox"/> No</p>	<p>Aree Protette ai sensi della Legge 394/91: EUAP _____ ZPS coincidente con il Parco Regionale Sirente Velino.....</p> <p>Eventuale nulla osta/autorizzazione/parere rilasciato dell'Ente Gestore dell'Area Protetta (se disponibile e già rilasciato):</p> <p>.....</p> <p>.....</p>
--	---

2.2 - Per P/P/P/I/A esterni ai siti Natura 2000:

- Sito cod. IT _____ distanza dal sito: (_ metri)
- Sito cod. IT _____ distanza dal sito: (_ metri)
- Sito cod. IT _____ distanza dal sito: (_ metri)

Tra i siti Natura 2000 indicati e l'area interessata dal P/P/P/I/A, sono presenti elementi di discontinuità o barriere fisiche di origine naturale o antropica (es. diversi reticoli idrografici, centri abitati, infrastrutture ferroviarie o stradali, zone industriali, etc.)??

Si No

Descrivere:

.....

.....

SEZIONE 3 – SCREENING MEDIANTE VERIFICA DI CORRISPONDENZA DI PROPOSTE PRE-VALUTATE

Si richiede di avviare la procedura di Verifica di Corrispondenza per P/P/P/I/A pre-valutati?

Si No

Se, Si, il presentare il Format alla sola Autorità competente al rilascio dell'autorizzazione finale del P/P/P/I/A, e compilare elementi sottostanti. Se No si richiede di avviare screening specifico.

PRE-VALUTAZIONI – per proposte già assoggettate a screening di incidenza

<p>PROPOSTE PRE-VALUTATE:</p> <p>Si dichiara, assumendosi ogni responsabilità, che il piano/progetto/intervento/attività rientra ed è conforme a quelli già pre-valutati da parte dell'Autorità competente per la Valutazione di Incidenza, e pertanto non si richiede l'avvio di uno screening di incidenza specifico?</p> <p><i>(n.b.: in caso di risposta negativa (NO), si richiede l'avvio di screening specifico)</i></p>	<p><input type="checkbox"/> SI</p> <p><input checked="" type="checkbox"/> NO</p>	<p><i>Se, Si, esplicitare in modo chiaro e completo il riferimento all'Atto di pre-valutazione nell'ambito del quale il P/P/P/I/A rientra nelle tipologie assoggettate positivamente a screening di incidenza da parte dell'Autorità competente per la V.Inc.A:</i></p> <p>.....</p> <p>.....</p> <p>.....</p> <p>.....</p>
--	--	---

SEZIONE 4 – DESCRIZIONE E DECODIFICA DEL P/P/P/I/A DA ASSOGGETTARE A SCREENING

RELAZIONE DESCRITTIVA DETTAGLIATA DEL P/P/P/I/A

(n.b.: nel caso fare direttamente riferimento agli elaborati e la documentazione presentati dal proponente)

- Relazione descrittiva allegata al documento.

4.3 - Documentazione: allegati tecnici e cartografici a scala adeguata

(barrare solo i documenti disponibili eventualmente allegati alla proposta)

- File vettoriali/shape della localizzazione dell'P/P/P/I/A
- Carta zonizzazione di Piano/Programma
- Relazione di Piano/Programma
- Planimetria di progetto e delle eventuali aree di cantiere
- Ortofoto con localizzazione delle aree di P/I/A e eventuali aree di cantiere
- Documentazione fotografica *ante operam*

- Eventuali studi ambientali disponibili
- Altri elaborati tecnici:
.....
- Altri elaborati tecnici:
...ELABORATO GRAFICO DEL PERCORSO.....
- Altri elaborati tecnici:
.....
- Altro:
.....
- Altro:
.....

4.2 - CONDIZIONI D'OBBLIGO <i>(n.b.: da non compilare in caso di screening semplificato)</i>	Se, Si , il proponente si assume la piena responsabilità dell'attuazione delle Condizioni d'Obbligo riportate nella proposta.		Condizioni d'obbligo rispettate:	
Il P/P/P/I/A è stato elaborato ed è conforme al rispetto della Condizioni d'Obbligo? <input type="checkbox"/> Si <input type="checkbox"/> No	Riferimento all'Atto di individuazione delle Condizioni d'Obbligo:		➤ ➤ ➤ ➤ ➤ ➤	
	Se, No , perché:			
SEZIONE 5 - DECODIFICA DEL PIANO/PROGETTO/INTERVENTO/ATTIVITA' (compilare solo parti pertinenti)				
E' prevista trasformazione di uso del suolo?	<input type="checkbox"/> SI	<input checked="" type="checkbox"/> NO	<input type="checkbox"/> PERMANENTE	<input type="checkbox"/> TEMPORANEA
Se, Si , cosa è previsto:				
Sono previste movimenti terra/sbancamenti/scavi?	<input type="checkbox"/> SI <input checked="" type="checkbox"/> NO	Verranno livellate od effettuati interventi di spietramento su superfici naturali?	<input type="checkbox"/> SI <input checked="" type="checkbox"/> NO	
Se, Si , cosa è previsto:		Se, Si , cosa è previsto:		
Sono previste aree di cantiere e/o aree di stoccaggio materiali/terreno asportato/etc.? <input type="checkbox"/> SI <input checked="" type="checkbox"/> NO		Se, Si , cosa è previsto:		
E' necessaria l'apertura o la sistemazione di piste di accesso all'area?	<input type="checkbox"/> SI <input checked="" type="checkbox"/> NO	Le piste verranno ripristinate a fine dei lavori/attività?	<input type="checkbox"/> SI <input type="checkbox"/> NO	
Se, Si , cosa è previsto:		Se, Si , cosa è previsto:		

<p>E' previsto l'impiego di tecniche di ingegneria naturalistica e/o la realizzazione di interventi finalizzati al miglioramento ambientale?</p> <p><input type="checkbox"/> Si <input checked="" type="checkbox"/> No</p>		<p>Se, Si, descrivere:</p> <p>.....</p> <p>.....</p> <p>.....</p>	
<p>Specie vegetali</p>	<p>E' previsto il taglio/esbosco/rimozione di specie vegetali?</p> <p><input type="checkbox"/> SI <input checked="" type="checkbox"/> NO</p>	<p>Se, SI, descrivere:</p> <p>.....</p> <p>.....</p> <p>.....</p> <p>.....</p>	
<p>La proposta è conforme alla normativa nazionale e/o regionale riguardante le specie vegetali alloctone e le attività di controllo delle stesse (es. eradicazione)?</p> <p><input type="checkbox"/> SI <input type="checkbox"/> NO</p>		<p>Sono previsti interventi di piantumazione/rinverdimento/messa a dimora di specie vegetali?</p> <p><input type="checkbox"/> SI <input checked="" type="checkbox"/> NO</p> <p>Se, Si, cosa è previsto:</p> <p>.....</p> <p>.....</p> <p>.....</p> <p>Indicare le specie interessate:</p>	
<p>Specie animali</p>	<p>La proposta è conforme alla normativa nazionale e/o regionale riguardante le specie animali alloctone e la loro attività di gestione?</p> <p><input type="checkbox"/> SI <input type="checkbox"/> NO</p>	<p>Sono previsti interventi di controllo/immissione/ripopolamento/allevamento di specie animali o attività di pesca sportiva?</p> <p><input type="checkbox"/> SI <input checked="" type="checkbox"/> NO <input type="checkbox"/></p> <p>Se, Si, cosa è previsto:</p> <p>.....</p> <p>.....</p> <p>.....</p> <p>Indicare le specie interessate:</p>	
<p>Mezzi meccanici</p>	<p>Mezzi di cantiere o mezzi necessari per lo svolgimento dell'intervento</p>	<ul style="list-style-type: none"> ➤ Pale meccaniche, escavatrici, o altri mezzi per il movimento terra: ➤ Mezzi pesanti (Camion, dumper, autogru, gru, betoniere, asfaltatori, rulli compressori): ➤ Mezzi aerei o imbarcazioni (elicotteri, aerei, barche, chiatte, draghe, pontoni): 	<p>.....</p> <p>.....</p> <p>.....</p> <p>.....</p> <p>.....</p>

Fonti di inquinamento e produzione di rifiuti	<p>La proposta prevede la presenza di fonti di inquinamento (luminoso, chimico, sonoro, acquatico, etc.) o produzione di rifiuti?</p> <p><input type="checkbox"/> SI <input checked="" type="checkbox"/> NO</p>	<p>La proposta è conforme alla normativa nazionale e/o regionali di settore?</p> <p style="text-align: center;"><input type="checkbox"/> SI <input type="checkbox"/> NO</p> <p>Descrivere:</p> <p>.....</p> <p>.....</p> <p>.....</p>	
Interventi edilizi	<p>Per interventi edilizi su strutture preesistenti</p> <p>Riportare il titolo edilizio in forza al quale è stato realizzato l'immobile e/o struttura oggetto di intervento</p>	<p><input type="checkbox"/> Permesso a costruire <input type="checkbox"/> Permesso a costruire in sanatoria <input type="checkbox"/> Condono <input type="checkbox"/> DIA/SCIA <input type="checkbox"/> Altro</p>	<p>Estremi provvedimento o altre informazioni utili:</p> <p>.....</p> <p>.....</p> <p>.....</p>
Manifestazioni			<p>Per manifestazioni, gara, motoristiche, eventi sportivi, spettacoli pirotecnici, sagre, etc.</p>
Attività ripetute	<p>Descrivere:</p> <p>La manifestazione ,gara ciclistica di montagna, è giunta alla 18 edizione . Si svolgerà su un percorso di 50.26 km esclusivamente su strade carrarecce già esistenti e non verranno in alcun modo alterate . Non sarà arrecato alcun danno all'estetica delle strade ed all'economia ecologica dei luoghi percorsi . Prima della partenza verranno diramate ai concorrenti le regole di partecipazione imponendo agli stessi il massimo rispetto della natura ed il divieto di abbandono dei rifiuti.</p>		
<p>L'attività/intervento si ripete annualmente/periodicamente alle stesse condizioni?</p> <p><input checked="" type="checkbox"/> Si <input type="checkbox"/> No</p>	<p>Possibili varianti - modifiche:</p> <p>.....</p> <p>.....</p> <p>.....</p> <p>.....</p>		
<p>La medesima tipologia di proposta ha già ottenuto in passato parere positivo di V.Inc.A?</p> <p><input type="checkbox"/> Si <input checked="" type="checkbox"/> No</p> <p>Se, Si, allegare e citare precedente parere in "Note".</p>	<p>Note:</p> <p>.....</p> <p>.....</p> <p>.....</p>		

SEZIONE 6 - CRONOPROGRAMMA AZIONI PREVISTE PER IL P/P/P/I/A

Descrivere:
 La segnaletica del tracciato prevista dalla F.C.I. avverrà una settimana prima della manifestazione.
 La rimozione, inizierà al passaggio dell'ultimo concorrente si protrarrà al massimo entro le 72h successive

Leggenda:

-
-
-
-
-
-

Anno: <u>2023</u>	Gennaio	Febbraio	Marzo	Aprile	Maggio	Giugno	Luglio	Agosto	Settembre	Ottobre	Novembre	Dicembre
1° sett.										X		
2° sett.												
3° sett.												
4° sett.									X			
Anno: ____												
1° sett.												
2° sett.												
3° sett.												
4° sett.												

Ditta/Società	Proponente/ Professionista incaricato	Firma e/o Timbro	Luogo e data
ASD COLLARMELE MTB	ASD COLLARMELE MTB IL LEGALE RAPPRESENTANTE RANALLI ALVARO	A.S.D. COLLARMELE MTB 67040 COLLARMELE (AQ) P.IVA/C.F. 01851990666 DICE SOC. F.C. 1231357	Collaramele 10/08/2023

(compilare solo le parti necessarie in relazione alla tipologia della proposta)

** le singole Regioni e PP.AA possono adeguare, integrare e/o modificare le informazioni presenti nel presente Format sulla base delle esigenze operative o peculiarità territoriali, prevedendo, se del caso, anche Format specifici per particolari attività settoriali.