

COMUNE di VASTO

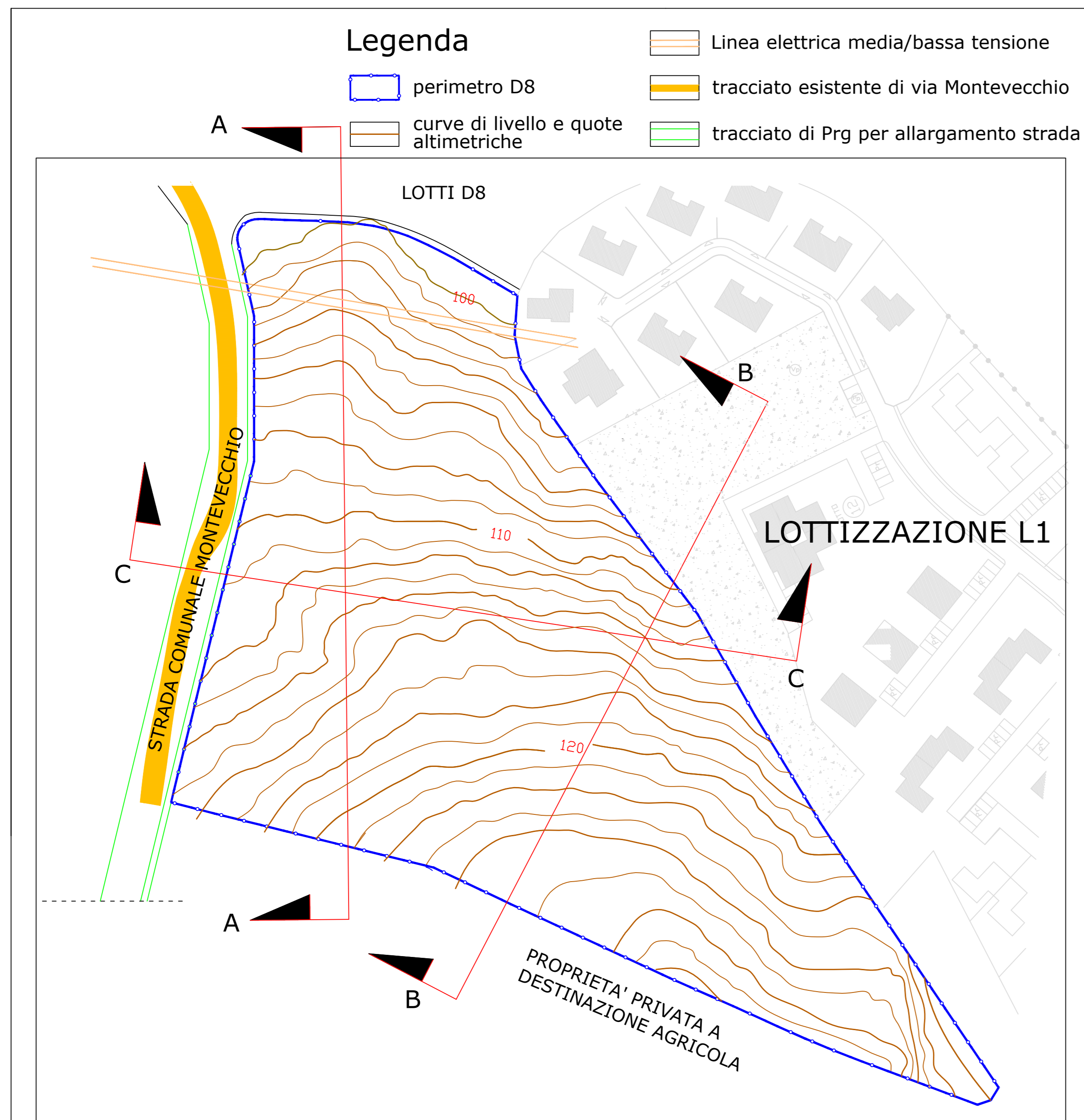
PROGETTAZIONE UNITARIA DI COMPENSORIO EDILIZIO ai sensi dell'art. 26 della L.R. 18/83 e succ. ZONA "D8" LOCALITA' MONTEVECCHIO

allegato: **A3** contenuto: **PLANIMETRIA DELLO STATO DI FATTO MAPPA DELLA ZONA_SEZIONI TERRITORIALI** data: **30/01/2023**

scala: **1:1000** committente: **PIETROCOLA FRANCESCO - RAIMONDI FELICE TRAVAGLINI GIUSEPPE E ALTRI** NOTE:
 collaboratore: **Dott. Arch. FEDERICA RONZITTI**

PROGETTISTA **arch. A. DI CESARE** DIRETTORE LAVORI **arch. A. DI CESARE**

STATO DI FATTO E CONFINI DI PROPRIETA' disegno in scala 1:1000



COME SI EVINCE DALLA PRESENTE PLANIMETRIA DELLO STATO DI FATTO SUL LOTTO INTERESSATO DALL'INTERVENTO NON CI SONO FABBRICATI ESISTENTI

MAPPA DELLA ZONA




disegno in scala 1:1000



FOTO


- Non esistono impianti o gasdotti sul terreno.




- Presente vegetazione a macchia mediterranea, in specie terreno coltivato con alberi di ulivo.



- Non esistono manufatti sul terreno della lottizzazione.



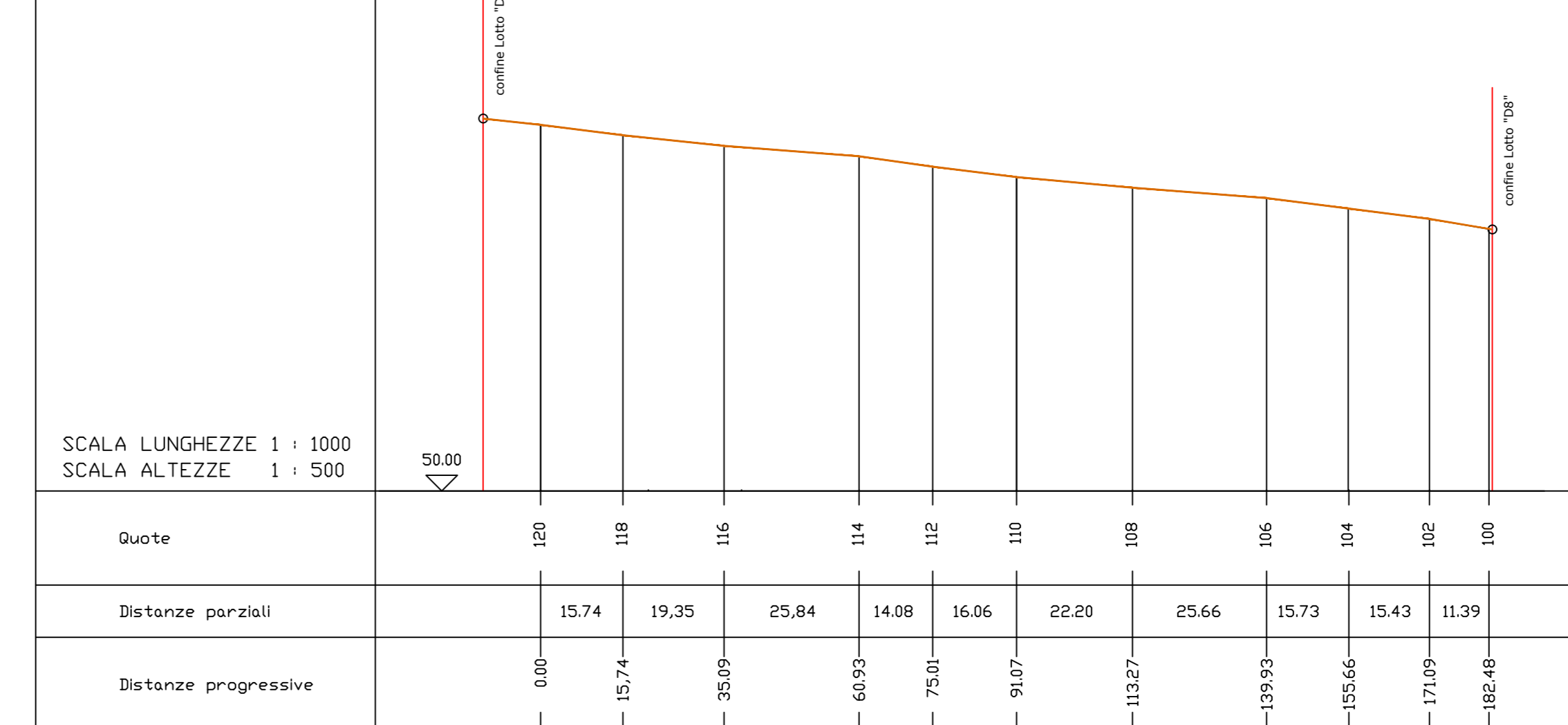
- Non esistono infrastrutture a rete



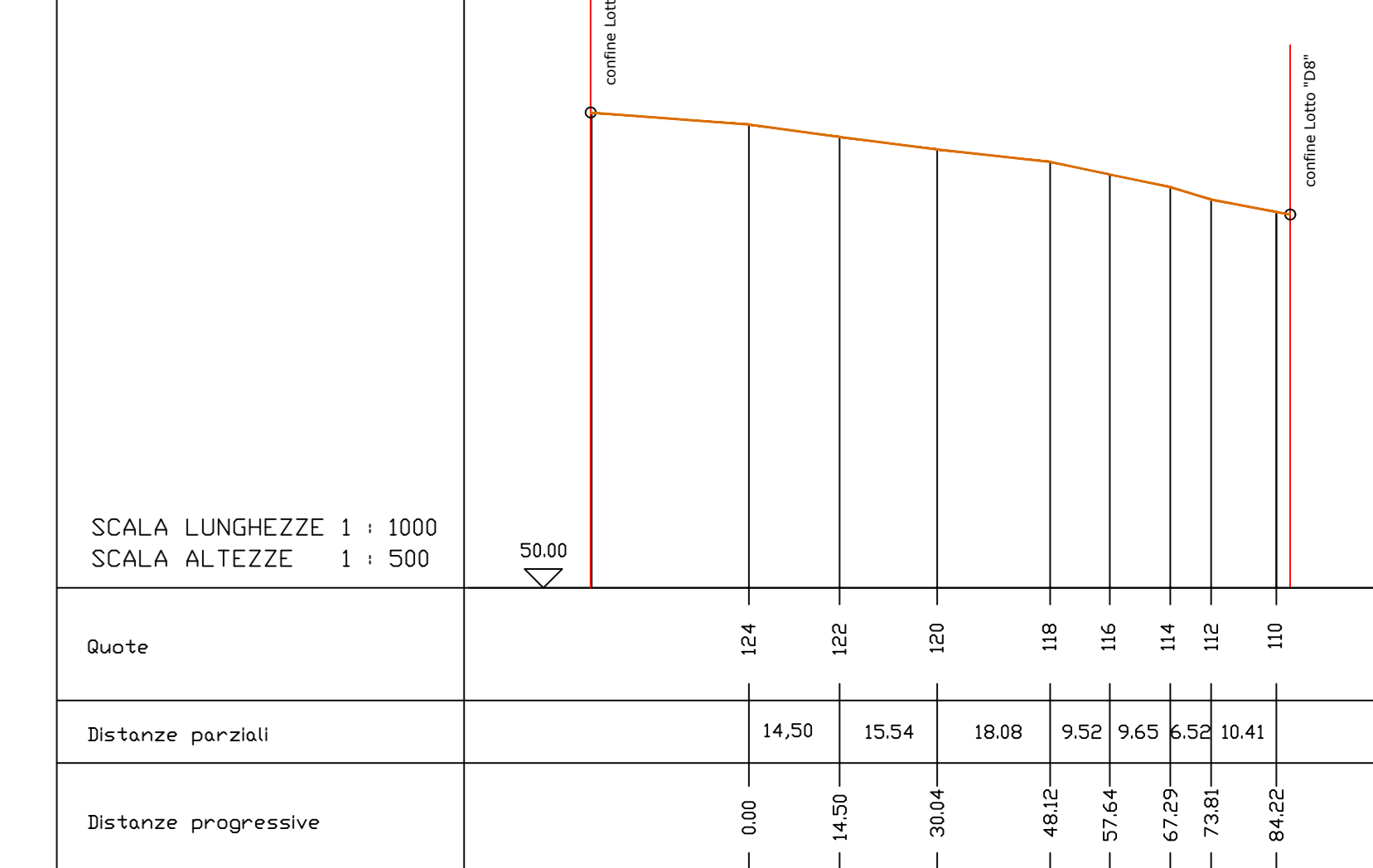
SEZIONI TERRITORIALI

disegno in scala 1:1000

SEZIONE A-A



SEZIONE B-B



SEZIONE C-C

