



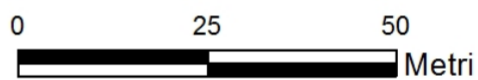


COMUNE DI CASTEL DI SANGRO (AQ)
 PROGETTO PER LA REALIZZAZIONE DI UNA STRUTTURA RICETTIVA EXTRA-ALBERGHIERA IN DEROGA AGLI STRUMENTI URBANISTICI IN LOC. MASSERIA COLLE ROTONDO. D.P.R. 7.9.2010 N. 160 ART.1 LETTERA I) SECONDO LE PROCEDURE DI CUI ALL'ART. 8 PROCEDIMENTO SEMPLIFICATO PREVISTO DAGLI ART. 4 E 5 DEL REG. D.P.R. N. 440 DEL 7.12.2000 COORDINATO DAL D.P.R. 447/98 - NUOVO PERCORSO ISTRUTTORIO

CARTA GEOLOGICA
Geologo Andrea Ciampaglia
Ordine dei Geologi Regione Abruzzo n.202

- Legenda**
-  FLY-Ag Flysh di Agnone – Arenarie marrone e marrone rossiccio alternate a argille siltose grigie. Nell'area in studio prevale il membro somitale con frazione pelitico-arenacea di colore marrone. (Messiniano sup.)
 -  Olo-Coll Depositi colluviali di limi argilloso-sabbiosi con frazione sabbiosa sempre subordinata alla frazione fine. (Olocene)
 -  Area interessata dalla Variante Urbanistica
 -  Traccia della sezione geologica



Normativa
 DGR n. 108 del 22/02/ 2018 della Regione Abruzzo "Linee guida per l'elaborazione di indagini e studi da eseguire a corredo degli strumenti urbanistici ai fini del rilascio del parere di compatibilità geomorfologica"

Sezione Geologica

