




COMUNE DI CASTEL DI SANGRO (AQ)


PROGETTO PER LA REALIZZAZIONE DI UNA STRUTTURA RICETTIVA EXTRA-ALBERGHIERA IN DEROGA AGLI STRUMENTI URBANISTICI IN LOC. MASSERIA COLLE ROTONDO. D.P.R. 7.9.2010 N. 160 ART.1 LETTERA I) SECONDO LE PROCEDURE DI CUI ALL'ART. 8 PROCEDIMENTO SEMPLIFICATO PREVISTO DAGLI ART. 4 E 5 DEL REG. D.P.R. N. 440 DEL 7.12.2000 COORDINATO DAL D.P.R. 447/98 - NUOVO PERCORSO ISTRUTTORIO


CARTA DEI VINCOLI


Geologo Andrea Ciampaglia
Ordine dei Geologi Regione Abruzzo n.202


Legenda

 L'area è esterna alle zone sottoposte al Vincolo Idrogeologico (R.D.L. 3267/1923)


 L'area è esterna alle zone a diversa pericolosità, e quindi di rischio, del PAI-FGPE (Piano Stralcio per l'Assetto Idrogeologico - Fenomeni Gravitativi e processi erosivi) della Regione Abruzzo e del PSDA (Piano Stralcio Difesa dalle Alluvioni) del Distretto Appennino Centrale

 L'area è esterna alle zone percorse da incendi (anni 2005-2020)

 L'area è esterna ad attività di cava e/o miniera

 L'area è esterna a quelle di salvaguardia delle risorse idriche
D. Lgs. 3 Aprile 2006, n. 152 e s.m.i.

L'area è esterna a zone di interesse naturalistico: Parchi Nazionali e Regionali, aree SIC (Siti di Interesse Comunitario) e ZPS (Zone di Protezione Speciale)

 Area interessata dalla Variante Urbanistica

0 25 50
 Metri

Normativa

DGR n. 108 del 22/02/ 2018 della Regione Abruzzo
"Linee guida per l'elaborazione di indagini e studi da eseguire a corredo degli strumenti urbanistici ai fini del rilascio del parere di compatibilità geomorfologica"