

Relazione tecnica

Taglio colturale di latifoglie eliofile della fascia submontana loc. Fonte Pellegrino

Comune di Pescosansonesco (PE)

Dichiarazione di taglio ai sensi art. 35 comma 3 lettera b) L. R. 3/2014

Proponente: Impresa individuale Palmerini Antonio
Pescosansonesco (PE)

Ottobre 2023

Dott. For.
Marco Palumbo

Via M. Guzzi 29 – 66100 Chieti
mar.palumbo@alice.it
tel. cell. 368.3778356



Indice generale

<i>Premessa.....</i>	<i>1</i>
<i>Inquadramento catastale e territoriale.....</i>	<i>2</i>
<i>Descrizione della stazione.....</i>	<i>3</i>
<i>Paesaggio (Carta della Natura del Ministero dell’Ambiente).....</i>	<i>3</i>
<i>Geopedologia (Carta dei suoli della Regione Abruzzo):.....</i>	<i>4</i>
<i>Inquadramento climatico (dati climata - data).....</i>	<i>4</i>
<i>Vegetazione (Carta Tipologica – Forestale Regione Abruzzo).....</i>	<i>6</i>
<i>Vincoli riscontrati.....</i>	<i>6</i>
<i>Descrizione del bosco e tipo d’intervento.....</i>	<i>6</i>
<i>Esbosco e trasporto legname.....</i>	<i>7</i>
<i>Allegati.....</i>	<i>8</i>

Premessa

Il sottoscritto Marco Palumbo, dottore forestale – iscritto al n. 102 dell'Ordine Provinciale dei Dottori Agronomi e dei Dottori Forestali di Chieti, è stato incaricato dall'Impresa individuale Palmerini Antonio, Via Mastrorenzo n. 24 Pescosansonesco (PE), cell. 346. 745 4555, P. I.V.A. 02308720685, nella sua qualità di acquirente del lotto boschivo in oggetto, della redazione della presente relazione tecnica relativa taglio boschivo di una formazione di latifoglie della fascia vegetazionale sopra – mediterranea, in agro del Comune di Pescosansonesco (PE), loc. Fonte Pellegrino.

L'istanza di dichiarazione di taglio boschivo viene inoltrata ai sensi dell'art. 35, comma 3 lett. b, Legge Regionale. 04.01.2014, n. 3. *Legge organica in materia di tutela e valorizzazione delle foreste, dei pascoli e del patrimonio arboreo della Regione Abruzzo*, ed è stato elaborato in linea con la seguente legislazione in vigore:

- R.D.L. 30 dicembre 1923, n. 3267. *Riordinamento e riforma della legislazione in materia di boschi e di terreni montani*;
- *Prescrizione di Massima per la coltura silvana e di Polizia Forestale per la Provincia di Pescara*;
- Decreto Legislativo 22 gennaio 2004, n. 42 - *"Codice dei beni culturali e del paesaggio, ai sensi dell'articolo 10 della legge 6 luglio 2002, n. 137"*.

Inquadramento catastale e territoriale

L'intervento interessa un'area forestale (quota media 820 m. slm.) nel Comune di Pescosansonesco (PE), in località Fonte Pellegrino, posta nei pressi di Colle Mozzone a Ovest del centro abitato di Pescosansonesco Vecchio, sul medio versante orientale del rilievo montano di M. Alto (1.208 m. slm.) (cfr stralcio cartografico inquadramento territoriale) incluso nei contrafforti meridionali del sistema montuoso del Gran Sasso, comprendenti la dorsale che da M. Cappucciata (1.801 m slm.) arriva fino alle gole di Popoli (PE). Il territorio di Pescosansonesco confina a nord con il Comune di Corvara (PE), a est e sud - est con il Comune di Castiglione a Causaria (PE), a ovest e a sud – ovest con il Comune di Bussi (PE), nord – ovest Comune di Capestrano (AQ).

L'area di taglio ricade nelle sezioni delle seguenti cartografie della Regione Abruzzo:

- n. 360 Est IGM scala 1:25.000;
- n. 360150 CTR scala 1:10.000;
- n. 360154 CTR scala 1:5.000.

Dal punto di vista catastale la sottostante tabella riporta le particelle catastali occupate dal taglio:

N	Comune	Località	Qualità	Foglio	Particella	Sup. catastale (m ²)	Sup. intervento (m ²)
1	Pescosansonesco	Fonte Pellegrino	Pasc. arb.	10	23	3830	3830
2	Pescosansonesco	Fonte Pellegrino	Seminativo	10	24	1180	1180
3	Pescosansonesco	Fonte Pellegrino	Seminativo	10	25	2340	2340
4	Pescosansonesco	Fonte Pellegrino	Seminativo	10	26	780	780
5	Pescosansonesco	Fonte Pellegrino	Pascolo	10	27	810	810
6	Pescosansonesco	Fonte Pellegrino	Seminativo	10	29	870	870
8	Pescosansonesco	Fonte Pellegrino	Seminativo	10	272	2330	2330
Totale superficie intervento							12.140

L'area d'intervento, con estensione di 1,21 ha, ha una pendenza media del 35% e confina con altre aree boscate. La formazione forestale è un ceduo misto inquadrabile come orno-ostrieto pioniero derivante da un processo di imboschimento naturale di aree ad uso del suolo agricole abbandonate.

Descrizione della stazione

Paesaggio (Carta della Natura del Ministero dell'Ambiente)

Unità di paesaggio:15047 - Gran Sasso

Vasta regione, sviluppata prevalentemente in direzione W-E, che rappresenta la porzione nord-orientale dell'Appennino centrale. Le quote variano tra 300m e 2914m. L'energia del rilievo è alta. I caratteri geologici sono dati dalla struttura del massiccio del Gran Sasso, costituita da dolomie e calcari dolomitici, calcari, calcareniti, calcari marnosi. Sedimenti continentali recenti sono presenti nelle conche. L'idrografia presenta un reticolo idrografico poco sviluppato, generalmente parallelo o a traliccio, condizionato dal carsismo. Il gruppo montuoso in cui consiste presenta le quote più elevate della catena appenninica, superando di frequente i 2000 m. Verso Nord è separato dalla regione della Laga da un brusco salto morfologico anch'esso esteso in direzione W-E. Sono inoltre, presenti varie conche intermontane (La conca di Campo Imperatore è oggetto di altra unità). L'assetto morfologico rivela, nella porzione settentrionale dell'unità, un allineamento, in forma di catena, dei rilievi più elevati (Gran Sasso - Corno Grande e Corno Piccolo- Pizzo Intermesoli, Monte Prena e Monte Camicia). I rilievi hanno versanti molto acclivi, a tratti verticali; le vette e linee di cresta sono acuminate. Alcuni versanti sono caratterizzati da estese fasce detritiche. In corrispondenza della Vetta Centrale del Corno Grande (2914 m) è da segnalare la presenza di un ghiacciaio ancora attivo (Ghiacciaio del Calderone). La copertura del suolo è data da radure a prato, boschi, vegetazione arbustiva. In ampie aree affiora roccia nuda. Sono presenti infrastrutture turistiche e di servizio (funivia, impianti di risalita). I centri abitati, collegati da rete viaria a carattere locale, sono localizzati ai margini della catena, come la maggior parte delle altre strutture antropiche. Un tratto autostradale attraversa in direzione SW-NE la catena in corrispondenza del Monte Corno (traforo del Gran Sasso).

Tipo di Paesaggio: MCm

Montagne carbonatiche

Tipo di paesaggio della regione bioclimatica Mediterranea

Descrizione sintetica: rilievi montuosi carbonatici, strutturati in dorsali o massicci, costituenti intere porzioni di catena o avancatena. - Altimetria: fino a 3000 metri circa. - Energia del rilievo: alta. - Litotipi principali: calcari, calcari dolomitici, dolomie, calcari marnosi. - Reticolo idrografico: in generale scarsamente sviluppato, a traliccio, angolare, parallelo, con forme legate al carsismo. - Componenti fisico-morfologiche: creste, vette, versanti acclivi, valli a "V" incise, gole, valli a "U", tutte le forme proprie del glacialismo, altopiani carsici, tutte le forme proprie del carsismo, piccole depressioni chiuse con riempimenti sedimentari, fasce detritiche di versante. In subordine: conoidi, terrazzi e piane alluvionali. - Copertura del suolo prevalente: vegetazione arbustiva e/o erbacea, boschi, vegetazione rada o assente.

Geopedologia (Carta dei suoli della Regione Abruzzo):

Associazione dei suoli : SUL2, MON2, MON1del sottosistema B3a.

Descrizione ambiente: Versanti e parti alte di versante e crinali dei rilievi collinari a morfologia dolcemente ondulata, con moderata o bassa energia del rilievo e pendenze deboli, in ogni caso non superiori al 40%. I suoli s'impostano sui rilievi del membro pelitico-aranaceo del Flysh della Laga. Il parent material su cui si sviluppa il suolo deriva da alterazioni dei depositi marnosi. Questi ambienti sono compresi nella Soil Region 61.1 che riguarda nel suo complesso i rilievi appenninici e antiappenninici su rocce sedimentarie dell'Italia centrale e meridionale, inclusi i depositi alluvionali. Suoli soggetti a erosione diffusa, ma anche concentrata di tipo calanchivo. Il reticolo idrografico è ben sviluppato.

Descrizioni Unità Tipologiche dei suoli: rocciosità e pietrosità superficiale da assente a scarsa. Conducibilità idraulica satura da moderatamente alta a moderatamente bassa. Colore della matrice da bruno giallastra a bruno oliva (2,5Y4/4 – 6/4), talora bruno grigiastro scura (2,5Y2) negli orizzonti superficiali o nei suoli sotto copertura forestale. Da adesivo a molto adesivo e da plastico a molto plastico. Reazione moderatamente alcalina. Fortemente calcareo con calcare attivo elevato. Sostanza organica scarsa nei suoli destinati all'attività agricola. Saturazione in basi molto elevata. Inceptisuoli poco evoluti con debole riorganizzazione dei carbonati.

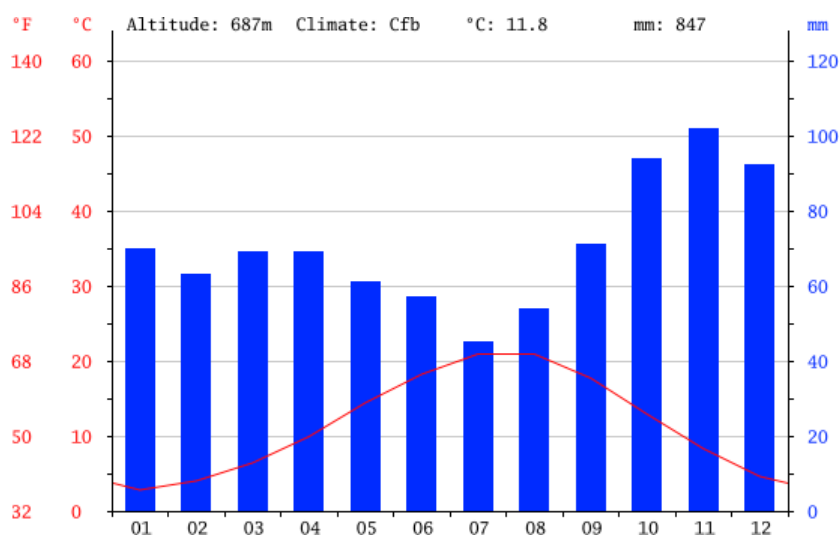
Inquadramento climatico (dati climata - data)

Il clima di Pescosansonesco Vecchio è caldo e temperato. Si riscontra una piovosità significativa durante tutto l'anno. Anche nel mese più secco viene riscontrata molta piovosità. La classificazione del clima è Cfb secondo Köppen e Geiger. A Pescosansonesco Vecchio si registra una temperatura media di 11.8

°C. Si ha una piovosità media annuale di 847 mm. Il mese più secco è Luglio con 45 mm. Con una media di 102 mm il mese di Novembre è quello con maggiori precipitazioni. Luglio è il mese più caldo

dell'anno con una temperatura media di 20.9 °C. La temperatura media in Gennaio, è di 2.8 °C, che risulta durante l'anno la temperatura media più bassa. 57 mm è la differenza di precipitazioni tra il mese più secco e quello più piovoso. Le temperature medie, durante l'anno, variano di 18.1 °C.

month	1	2	3	4	5	6	7	8	9	10	11	12
mm	70	63	69	69	61	57	45	54	71	94	102	92
°C	2.8	4.0	6.4	9.9	14.4	18.2	20.9	20.9	17.7	12.9	8.3	4.6
°C (min)	-0.4	0.3	2.5	5.5	9.5	13.0	15.1	15.1	12.4	8.5	5.0	1.5
°C (max)	6.1	7.8	10.4	14.4	19.3	23.4	26.8	26.8	23.1	17.3	11.7	7.8
°F	37.0	39.2	43.5	49.8	57.9	64.8	69.6	69.6	63.9	55.2	46.9	40.3
°F (min)	31.3	32.5	36.5	41.9	49.1	55.4	59.2	59.2	54.3	47.3	41.0	34.7
°F (max)	43.0	46.0	50.7	57.9	66.7	74.1	80.2	80.2	73.6	63.1	53.1	46.0



Dati climatici 1982 – 2012

Fitoclima:

Regione Climatica	clima temperato
Macroclima	macroclima temperato, supramediterraneo, supratemperato
Bioclima	bioclima temperato oceanico-semicontinentale
Ombrotipo	subumido
Classe climatica	Clima temperato oceanico-semicontinentale ubicato prevalentemente nel pre-appennino adriatico e nelle zone montuose interne tirreniche; localmente presente nelle aree montuose della Sardegna (Supratemperato/Mesotemperato umido/ipermido)

Classificazione fitoclimatica del Pavari: Zona Castanetum – Sottozona fredda – 2° tipo, con precipitazioni annue > 700 mm.

Vegetazione (Carta Tipologica – Forestale Regione Abruzzo)

Orno-ostrieto pioniero

Chiave descrittiva

Boscaglie rade, pioniere e di invasione di pascoli e prati abbandonati, costituenti successioni secondarie, a prevalenza di carpino nero, orniello e carpinella, mescolate con specie mesoxerofile (roverella).
Abbondante strato arbustivo ed erbaceo.

Composizione prevalente dello strato arboreo

Ostrya carpinifolia, *Fraxinus ornus*, *Carpinus orientalis*, *Sorbus torminalis*, *Quercus pubescens*.

Composizione prevalente dello strato arbustivo

Spartium junceum, *Rosa canina*, *Laburnum anagyroides*, *Prunus spinosa*, *Lonicera caprifolium*,
Juniperus oxycedrus, *Crataegus monogyna*.

Composizione prevalente dello strato erbaceo

Brachypodium rupestre, *Bromus erectus*, *Euphorbia cyparissias*, *Vicia cracca*, *Lotus corniculatus*,
Acinosarvense, *Polygala nicaeensis*, *Teucrium cameadrys*, *Galium lucidum*.

Vincoli riscontrati

Il sito in oggetto d'intervento è sottoposto ai vincoli seguenti:

a) Vincolo Idrogeologico (R. D. L. 3267/23; L. 183/89; L. R. 3/2014);

b) Ambientale:

S.I.C. n. IT7130024 Monte Picca - Monte di Roccatagliata,

Z.P.S. n. IT7110128 Parco Nazionale Gran Sasso - Monti della Laga;

c) Area Protetta: Parco Nazionale Gran Sasso Monti della Laga.

Il sito in oggetto d'intervento non è gravato da uso civico

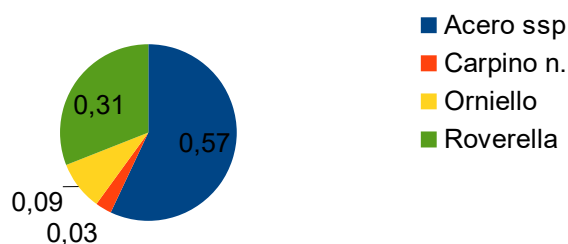
Descrizione del bosco e tipo d'intervento

Bosco irregolare derivante dalla presenza di vegetazione arborea forestale di neoformazione con diverse tipologie stadiali dipendenti dalla progressività dell'abbandono degli ex coltivi. La presenza di diverse ceppaie con polloni indica il taglio occasionale ripetuto nel tempo a testimonianza di una gestione agroforestale dell'area. L'area di saggio realizzata è stata posizionata nella zona dove tale processo di imboschimento naturale è iniziato da più tempo. La massa prelevata sull'intera superficie percorsa dal taglio sarà ottenuta dalla media fra i valori ottenuti nell'area di saggio e quelli stimati

nell'area con popolamento forestale più giovane.

Di seguito si riportano le percentuali di presenze di soggetti forestali appartenenti a diverse specie.

Percentuale presenza specie a ettaro



Le specie di acero sono *Acer opalus* (loppo) *Acer campestre*.

Si propone la ceduzazione di tale bosco di neof ormazione con il rilascio di almeno 80 matricine ad ettaro scelte per un terzo fra le piante più vecchie e per due terzi fra i polloni di adeguate dimensioni diametriche scelti nelle ceppaie presenti.

Classe diametriche	N/ha	H (m)	V. unit dcm ³	V classe dia dcm ³ /ha	Matricine a dote del bosco/ha	Volume matricine a dote del bosco dcm ³ /ha
10	190,985485103132	9	35,1	6703,59052711993	0	0
15	254,647313470843	11	93,5	23809,5238095238	0	0
20	222,816399286988	14	209,3	46635,4723707666	31,8309141838554	6662,21033868094
25	159,154570919277	15	349,3	55592,6916221035	31,8309141838554	11118,5383244207
30	31,8309141838554	16	535,7	17051,8207282913	0	0
35	31,8309141838554	18	819,3	26079,0679908327	31,8309141838554	26079,0679908327
40	63,6618283677107	18	1069,7	68099,0578049401	0	0
	1114,08199643494			245133,053221289	95,4927425515662	43859,8166539344

Passando dall'unità di misura del decimetro cubo a quella del metro cubo, si stima il volume nell'area di saggio pari a 245 metri cubi ad ettaro a cui bisogna sottrarre i circa 44 metri cubi che restano a dote del bosco sotto forma di matricine. Considerando l'intera superficie e le variazioni delle dimensioni diametriche degli alberi presenti e della densità del popolamento forestale ivi presente e tenendo conto delle perdite di lavorazione, si stima un prelievo totale di 1.500 quintali di legna d'ardere.

Esbosco e trasporto legname

L'esbosco può essere meccanizzato su tutta la superficie d'intervento.

L'area è servita da una pista trattorabile a fondo naturale che non necessita di particolari interventi non inquadrabili nella manutenzione ordinaria.

Dott. For. Marco Palumbo

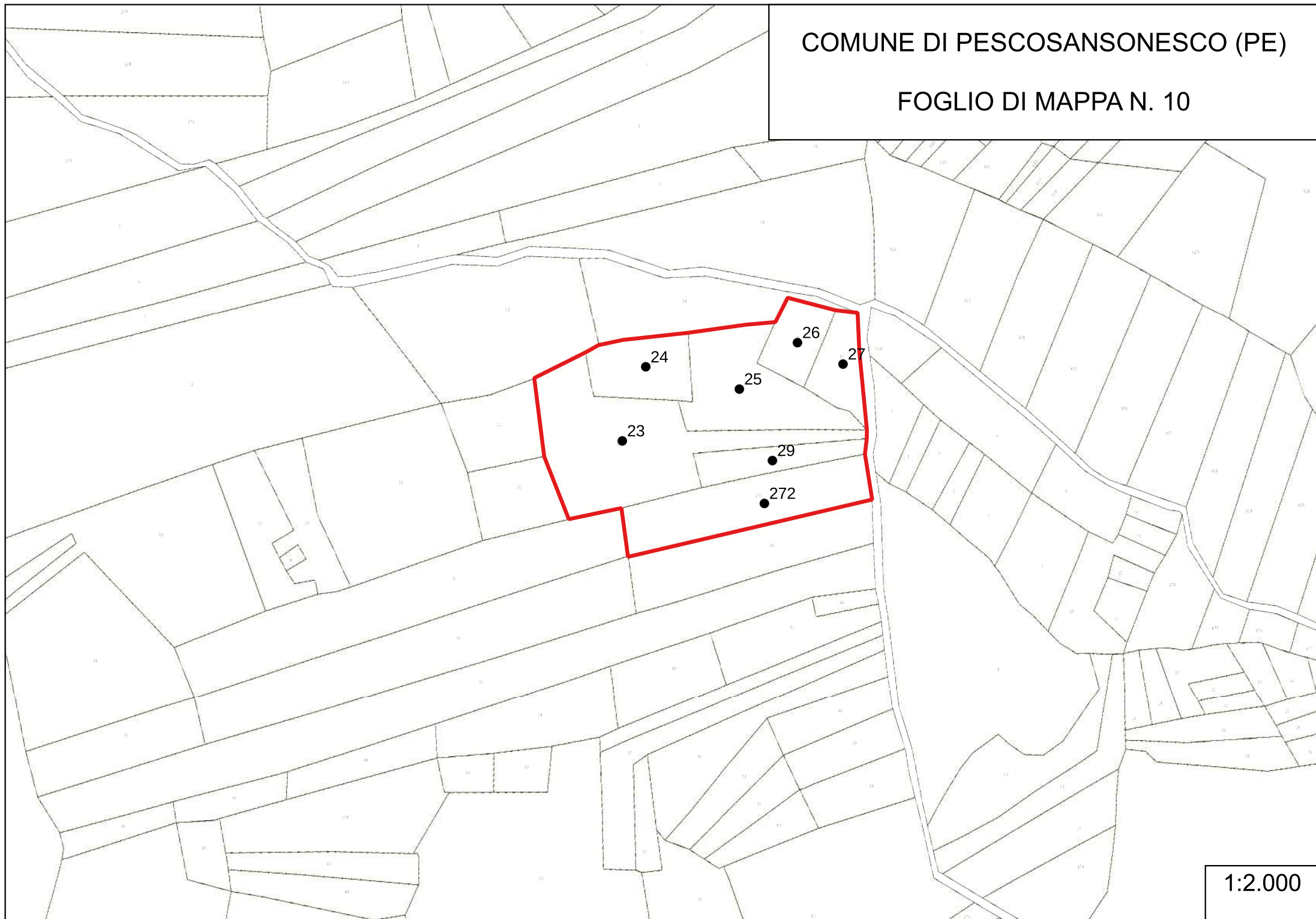
Allegati

- Documentazione fotografica
- Cartografia
- Inquadramento catastale



COMUNE DI PESCOSANSONESCO (PE)

FOGLIO DI MAPPA N. 10



1:2.000

Catasto terreni
Visura attuale per immobile
Situazione degli atti informatizzati al 16/09/2022



Immobile di catasto terreni



Causali di aggiornamento ed annotazioni

Informazioni riportate negli atti del catasto al 16/09/2022

Dati identificativi: Comune di **PESCOSANSONESCO (G499) (PE)**

Foglio **10** Particella **23**

Classamento:

Redditi: dominicale **Euro 1,58**

agrario **Euro 0,99**

Particella con qualità: **PASCOLO ARB** di classe **1**

Superficie: **3.830 m²**

Ultimo atto di aggiornamento: TABELLA DI VARIAZIONE del 17/12/2008 Pratica n. PE0262526 in atti dal 17/12/2008 TRASMISSIONE DATI AGEA AI SENSI DEL DL 3.10.2006 N.262 (n. 4833.1/2008)

Annotazioni: VARIAZIONE COLTURALE ESEGUITA AI SENSI DEL DL 3.10.2006 N. 262, CONVERTITO CON MODIFICAZIONI NELLA LEGGE 24.11.2006 N. 286 E SUCCESSIVE MODIFICAZIONI (ANNO 2008) - QUALITA' DICHIARATA O PARIFICATA A COLTURA PRESENTE NEL QUADRO TARIFFARIO DEL COMUNE

> **Dati identificativi**

Comune di **PESCOSANSONESCO (G499) (PE)**

Foglio **10** Particella **23**

Impianto meccanografico del 20/10/1971

> **Dati di classamento**

Redditi: dominicale **Euro 1,58**

agrario **Euro 0,99**

Particella con qualità: **PASCOLO ARB** di classe **1**

Superficie: **3.830 m²**

TABELLA DI VARIAZIONE del 17/12/2008 Pratica n. PE0262526 in atti dal 17/12/2008 TRASMISSIONE DATI AGEA AI SENSI DEL DL 3.10.2006 N.262 (n. 4833.1/2008)

Annotazioni: VARIAZIONE COLTURALE ESEGUITA AI SENSI DEL DL 3.10.2006 N. 262, CONVERTITO CON MODIFICAZIONI NELLA LEGGE 24.11.2006 N. 286 E SUCCESSIVE MODIFICAZIONI (ANNO 2008) - QUALITA' DICHIARATA O PARIFICATA A COLTURA PRESENTE NEL QUADRO TARIFFARIO DEL COMUNE

Direzione Provinciale di Pescara
Ufficio Provinciale - Territorio
Servizi Catastali

> Intestazione attuale dell'immobile - totale intestati: 7

- | | |
|--|---|
| <p>> 1. DI DONATO Chiarina
(CF DDNCRN00A41G499A)^{a)}
nata a PESCOSANSONESCO (TE) il 01/01/1900
Diritto di: Proprieta' per 6/48 (deriva dall'atto 1)</p> <p>> 2. DI DONATO Luisa
(CF DDNLSU00A41G499U)^{a)}
nata a PESCOSANSONESCO (TE) il 01/01/1900
Diritto di: Proprieta' per 6/48 (deriva dall'atto 1)</p> <p>> 3. DI DONATO Nicolino
(CF DDNNLN62S29G482K)
nato a PESCARA (PE) il 29/11/1962
Diritto di: Proprieta' per 3/48 (deriva dall'atto 1)</p> <p>> 4. DI DONATO Paolo
(CF DDNPLA66P07G482O)
nato a PESCARA (PE) il 07/09/1966
Diritto di: Proprieta' per 3/48 (deriva dall'atto 1)</p> <p>> 5. DI DONATO Santina
(CF DDNSTN00A41G482F)^{a)}
nata a PESCARA (CH) il 01/01/1900
Diritto di: Proprieta' per 6/48 (deriva dall'atto 1)</p> <p>> 6. DI DONATO Severino
(CF DDNSRN96D24G499D)^{a)}
nato a PESCOSANSONESCO (TE) il 24/04/1896
Diritto di: Proprieta' per 24/48 (deriva dall'atto 1)</p> <p>> 7. VALDEBURGO Severina
(CF VLDSRN00A41G499O)^{a)}
nata a PESCOSANSONESCO (TE) il 01/01/1900
Diritto di: Usufrutto parziale per 1 (deriva dall'atto 1)</p> | <p>1. DENUNZIA (NEI PASSAGGI PER CAUSA DI MORTE) del 26/12/2001 - UR Sede PESCARA (PE) Registrazione n. 39 registrato in data 24/04/2002 - SUCC MURROCU MARIA Voltura n. 64166.1/2002 - Pratica n. 76677 in atti dal 21/05/2002</p> |
|--|---|

Visura telematica esente per fini istituzionali

Legenda

a) Codice fiscale non validato in anagrafe tributaria

Catasto terreni
Visura attuale per immobile
Situazione degli atti informatizzati al 16/09/2022



Immobile di catasto terreni



Causali di aggiornamento ed annotazioni

Informazioni riportate negli atti del catasto al 16/09/2022

Dati identificativi: Comune di **PESCOSANSONESCO (G499) (PE)**

Foglio **10** Particella **24**

Classamento:

Redditi: dominicale Euro **0,37** Lire **708**

agrario Euro **2,13** Lire **4.130**

Particella con qualità: **SEMINATIVO** di classe **4**

Superficie: **1.180 m²**

Ultimo atto di aggiornamento: Impianto meccanografico del 20/10/1971

> **Dati identificativi**

Comune di **PESCOSANSONESCO (G499) (PE)**

Foglio **10** Particella **24**

Partita: **1900**

Impianto meccanografico del 20/10/1971

> **Dati di classamento**

Redditi: dominicale Euro **0,37** Lire **708**

agrario Euro **2,13** Lire **4.130**

Particella con qualità: **SEMINATIVO** di classe **4**

Superficie: **1.180 m²**

Impianto meccanografico del 20/10/1971

Direzione Provinciale di Pescara
Ufficio Provinciale - Territorio
Servizi Catastali

> Intestazione attuale dell'immobile - totale intestati: 3

- > **1. BERNABEO Pasqua** 1. Impianto meccanografico del 20/10/1971
nata a PESCOSANSONESCO (TE) il 20/11/1904
Diritto di: Proprieta' per 1/2 (deriva dall'atto 1)
- > **2. FANTACCI Rosario**
(CF FNTRSR20M23G499H)
nato a PESCOSANSONESCO (TE) il 23/08/1920
Diritto di: Comproprietario per per 1/2 (deriva
dall'atto 1)
- > **3. FANTACCI Vincenzo**
nato a PESCOSANSONESCO (TE) il 27/03/1912
Diritto di: Comproprietario per per 1/2 (deriva
dall'atto 1)
-

Visura telematica esente per fini istituzionali

Catasto terreni
Visura attuale per immobile
Situazione degli atti informatizzati al 16/09/2022



Immobile di catasto terreni



Causali di aggiornamento ed annotazioni

Informazioni riportate negli atti del catasto al 16/09/2022

Dati identificativi: Comune di **PESCOSANSONESCO (G499) (PE)**
Foglio **10** Particella **25**

Classamento:

Redditi: dominicale **Euro 0,73 Lire 1.404**
agrario **Euro 4,23 Lire 8.190**

Particella con qualità: **SEMINATIVO** di classe **4**

Superficie: **2.340 m²**

Ultimo atto di aggiornamento: Impianto meccanografico del 20/10/1971

> **Dati identificativi**

Comune di **PESCOSANSONESCO (G499) (PE)**
Foglio **10** Particella **25**
Partita: **1756**

Impianto meccanografico del 20/10/1971

> **Dati di classamento**

Redditi: dominicale **Euro 0,73 Lire 1.404**
agrario **Euro 4,23 Lire 8.190**

Particella con qualità: **SEMINATIVO** di classe **4**

Superficie: **2.340 m²**

Impianto meccanografico del 20/10/1971

> Intestazione attuale dell'immobile - totale intestati: 2

- > 1. CAIANI Giuseppina ; Di Giovanni 1. Impianto meccanografico del 20/10/1971
Diritto di: Livellario (deriva dall'atto 1)
- > 2. COMUNE DI PESCOSANSONESCO
Diritto di: Diritto del concedente (deriva dall'atto 1)
-

Visura telematica esente per fini istituzionali

Catasto terreni
Visura attuale per immobile
Situazione degli atti informatizzati al 16/09/2022



Immobile di catasto terreni



Causali di aggiornamento ed annotazioni

Informazioni riportate negli atti del catasto al 16/09/2022

Dati identificativi: Comune di **PESCOSANSONESCO (G499) (PE)**

Foglio 10 Particella 26

Classamento:

Redditi: dominicale **Euro 0,24 Lire 468**

agrario **Euro 1,41 Lire 2.730**

Particella con qualità: **SEMINATIVO** di classe 4

Superficie: **780 m²**

Ultimo atto di aggiornamento: Impianto meccanografico del 20/10/1971

> **Dati identificativi**

Comune di **PESCOSANSONESCO (G499) (PE)**

Foglio 10 Particella 26

Partita: 862

Impianto meccanografico del 20/10/1971

> **Dati di classamento**

Redditi: dominicale **Euro 0,24 Lire 468**

agrario **Euro 1,41 Lire 2.730**

Particella con qualità: **SEMINATIVO** di classe 4

Superficie: **780 m²**

Impianto meccanografico del 20/10/1971

> Intestazione attuale dell'immobile - totale intestati: 3

- | | |
|--|---|
| > 1. ORSINI Domenica ; Fu Nicola | 1. Impianto meccanografico del 20/10/1971 |
| Diritto di: Comproprietario (deriva dall'atto 1) | |
| > 2. ORSINI Filomena ; Fu Nicola | |
| Diritto di: Comproprietario (deriva dall'atto 1) | |
| > 3. ORSINI Serafina ; Fu Nicola | |
| Diritto di: Comproprietario (deriva dall'atto 1) | |
-

Visura telematica esente per fini istituzionali

Catasto terreni
Visura attuale per immobile
Situazione degli atti informatizzati al 16/09/2022



Immobile di catasto terreni



Causali di aggiornamento ed annotazioni

Informazioni riportate negli atti del catasto al 16/09/2022

Dati identificativi: Comune di **PESCOSANSONESCO (G499) (PE)**

Foglio 10 Particella 27

Classamento:

Redditi: dominicale Euro 0,33 Lire 648

agrario Euro 0,17 Lire 324

Particella con qualità: **PASCOLO** di classe 1

Superficie: 810 m²

Ultimo atto di aggiornamento: Impianto meccanografico del 20/10/1971

> **Dati identificativi**

Comune di **PESCOSANSONESCO (G499) (PE)**

Foglio 10 Particella 27

Partita: 1060

Impianto meccanografico del 20/10/1971

> **Dati di classamento**

Redditi: dominicale Euro 0,33 Lire 648

agrario Euro 0,17 Lire 324

Particella con qualità: **PASCOLO** di classe 1

Superficie: 810 m²

Impianto meccanografico del 20/10/1971

> **Intestazione attuale dell'immobile - totale intestati: 1**

> **1. CERRETANI Agostina**
(CF CRRGTN47A71G499C)

nata a PESCOSANSONESCO (PE) il 31/01/1947

Diritto di: Proprietà per 1/1 (deriva dall'atto 1)

1. TESTAMENTO OLOGRAFO del 30/05/2017
Pubblico ufficiale DI PIERDOMENICO GI Sede
PESCARA (PE) Repertorio n. 39147 - UU Sede
PESCARA (PE) Registrazione Volume 9990 n. 854
registrato in data 24/05/2018 - SUCC D'ARCANGELO
MICHELE Voltura n. 3692.1/2018 - Pratica n.
PE0060018 in atti dal 28/06/2018



Direzione Provinciale di Pescara
Ufficio Provinciale - Territorio
Servizi Catastali

Data: 16/09/2022
Ora: 10:18:58
Numero Pratica: T74593/2022
Pag: 2 - Fine

Visura telematica esente per fini istituzionali

Catasto terreni
Visura attuale per immobile
Situazione degli atti informatizzati al 16/09/2022



Immobile di catasto terreni



Causali di aggiornamento ed annotazioni

Informazioni riportate negli atti del catasto al 16/09/2022

Dati identificativi: Comune di **PESCOSANSONESCO (G499) (PE)**
Foglio **10** Particella **29**

Classamento:

Redditi: dominicale **Euro 0,27 Lire 522**
agrario **Euro 1,57 Lire 3.045**

Particella con qualità: **SEMINATIVO** di classe **4**

Superficie: **870 m²**

Ultimo atto di aggiornamento: Impianto meccanografico del 20/10/1971

> **Dati identificativi**

Comune di **PESCOSANSONESCO (G499) (PE)**
Foglio **10** Particella **29**
Partita: **55**

Impianto meccanografico del 20/10/1971

> **Dati di classamento**

Redditi: dominicale **Euro 0,27 Lire 522**
agrario **Euro 1,57 Lire 3.045**

Particella con qualità: **SEMINATIVO** di classe **4**

Superficie: **870 m²**

Impianto meccanografico del 20/10/1971

> **Intestazione attuale dell'immobile - totale intestati: 1**

> **1. BENEDETTI Giuseppa ; Fu Pasquantonio Mar Taddei**
nata a **PESCOSANSONESCO (PE)** il 23/03/1964
Diritto di: Proprieta' per 1000/1000 (deriva dall'atto 1)

1. Impianto meccanografico del 20/10/1971

Catasto terreni
Visura attuale per immobile
Situazione degli atti informatizzati al 16/09/2022



Immobile di catasto terreni



Causali di aggiornamento ed annotazioni

Informazioni riportate negli atti del catasto al 16/09/2022

Dati identificativi: Comune di **PESCOSANSONESCO (G499) (PE)**

Foglio **10** Particella **272**

Classamento:

Redditi: dominicale Euro **0,72** Lire **1.398**

agrario Euro **4,21** Lire **8.155**

Particella con qualità: **SEMINATIVO** di classe **4**

Superficie: **2.330 m²**

Ultimo atto di aggiornamento: Impianto meccanografico del 20/10/1971

> **Dati identificativi**

Comune di **PESCOSANSONESCO (G499) (PE)**

Foglio **10** Particella **272**

Partita: **1756**

Impianto meccanografico del 20/10/1971

> **Dati di classamento**

Redditi: dominicale Euro **0,72** Lire **1.398**

agrario Euro **4,21** Lire **8.155**

Particella con qualità: **SEMINATIVO** di classe **4**

Superficie: **2.330 m²**

Impianto meccanografico del 20/10/1971

> Intestazione attuale dell'immobile - totale intestati: 2

> 1. CAIANI Giuseppina ; Di Giovanni


Diritto di: Livellario (deriva dall'atto 1)

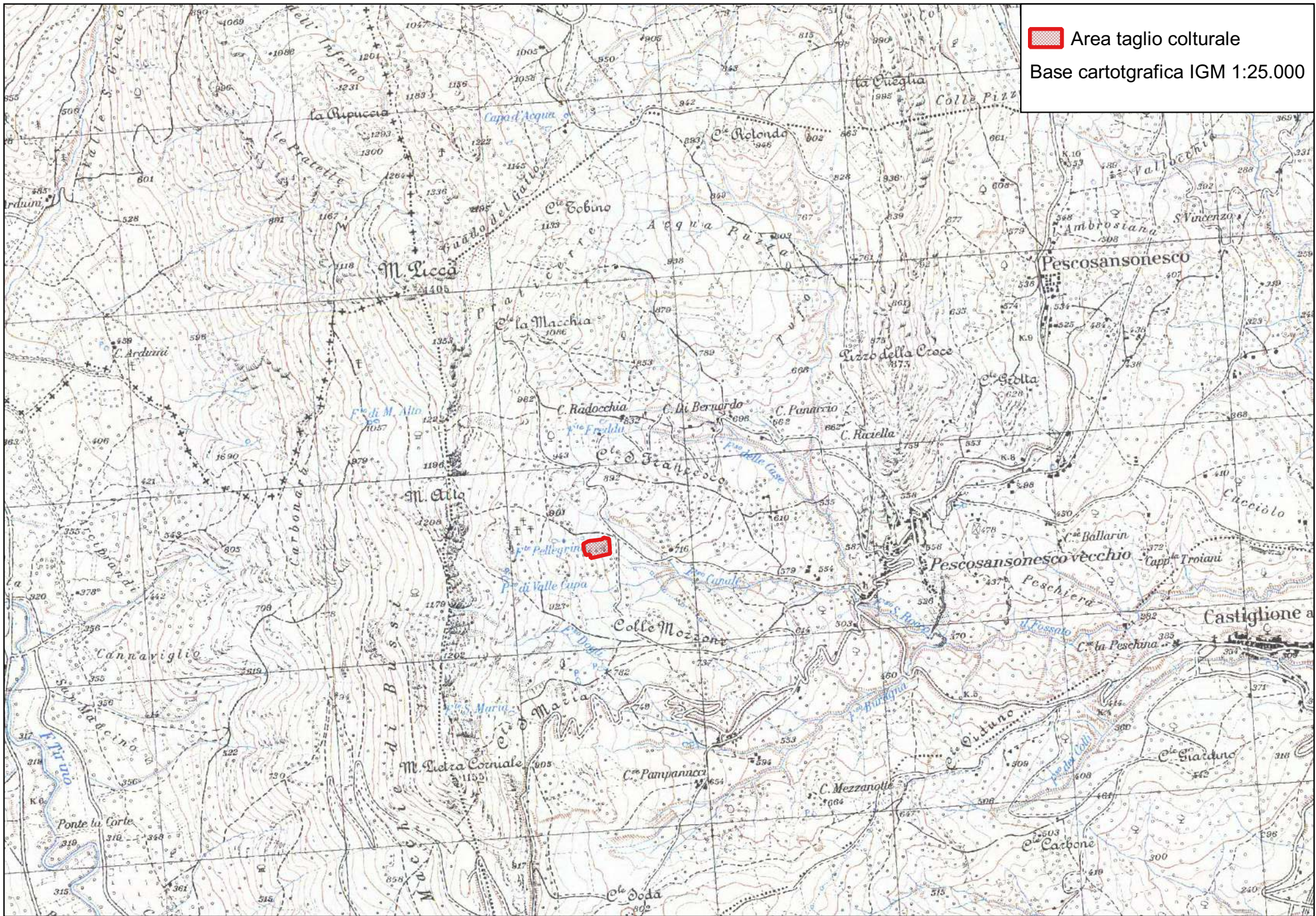
1. Impianto meccanografico del 20/10/1971


> 2. COMUNE DI PESCOSANSONESCO

Diritto di: Diritto del concedente (deriva dall'atto 1)




Visura telematica esente per fini istituzionali

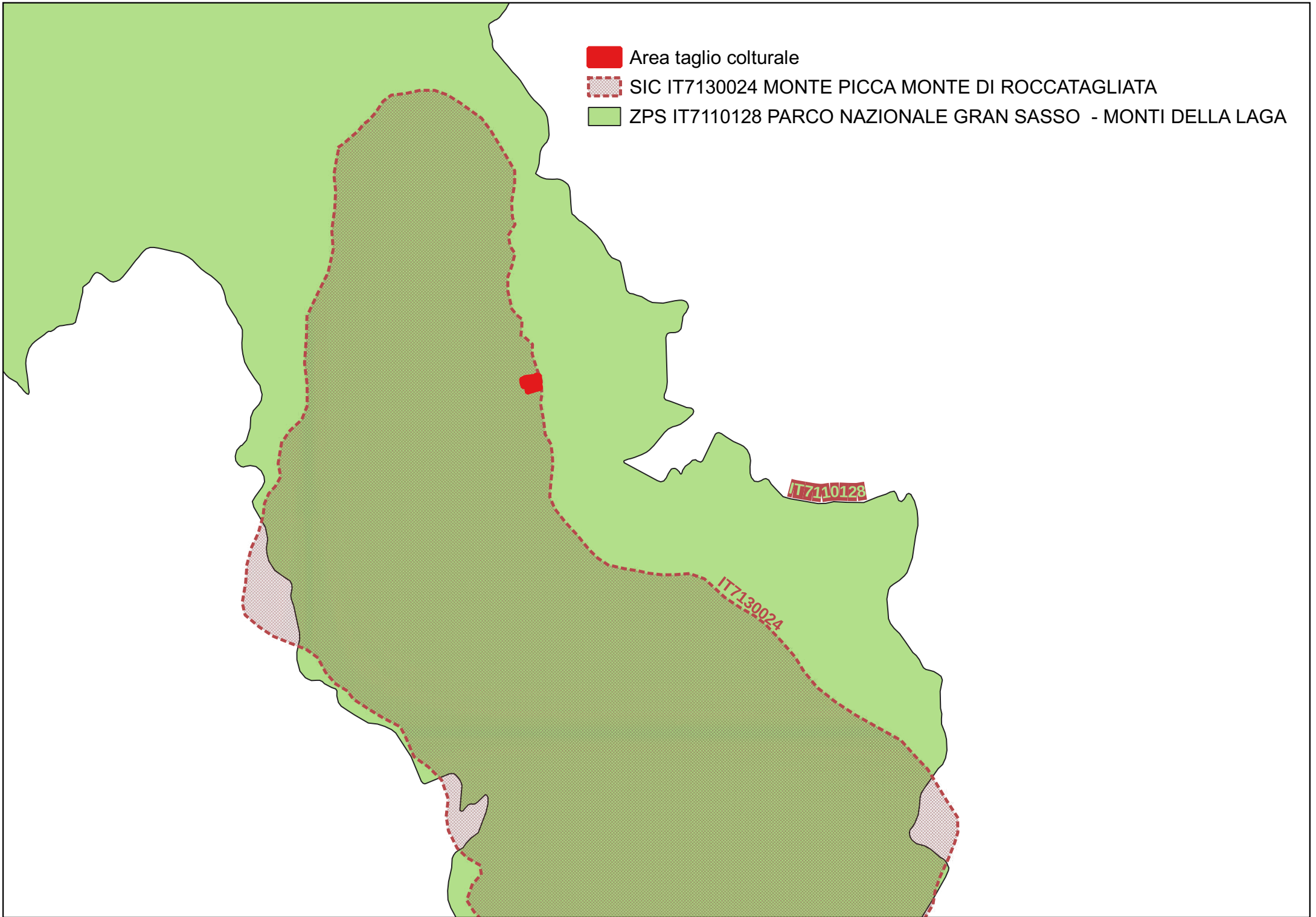
 Area taglio colturale
Base cartografica IGM 1:25.000



 Area taglio culturale



-  Area taglio colturale
-  SIC IT7130024 MONTE PICCA MONTE DI ROCCATAGLIATA
-  ZPS IT7110128 PARCO NAZIONALE GRAN SASSO - MONTI DELLA LAGA



Documentazione fotografica

