INTERVENTO DI MANUTENZIONE IDRAULICA PER LA RIAPERTURA IDRAULICA E TAGLIO DI VEGETAZIONE RIPARIALE NEL FIUME ATERNO ALL'INTERNO DEL CENTRO ABITATO DI POPOLI

ALLEGATO RELAZIONE VINCA

INQUADRAMENTO TERRITORIALE

STRALCIO I.G.M.[Fonte Geoportale Regione Abruzzo]
[Scala1:25.000]

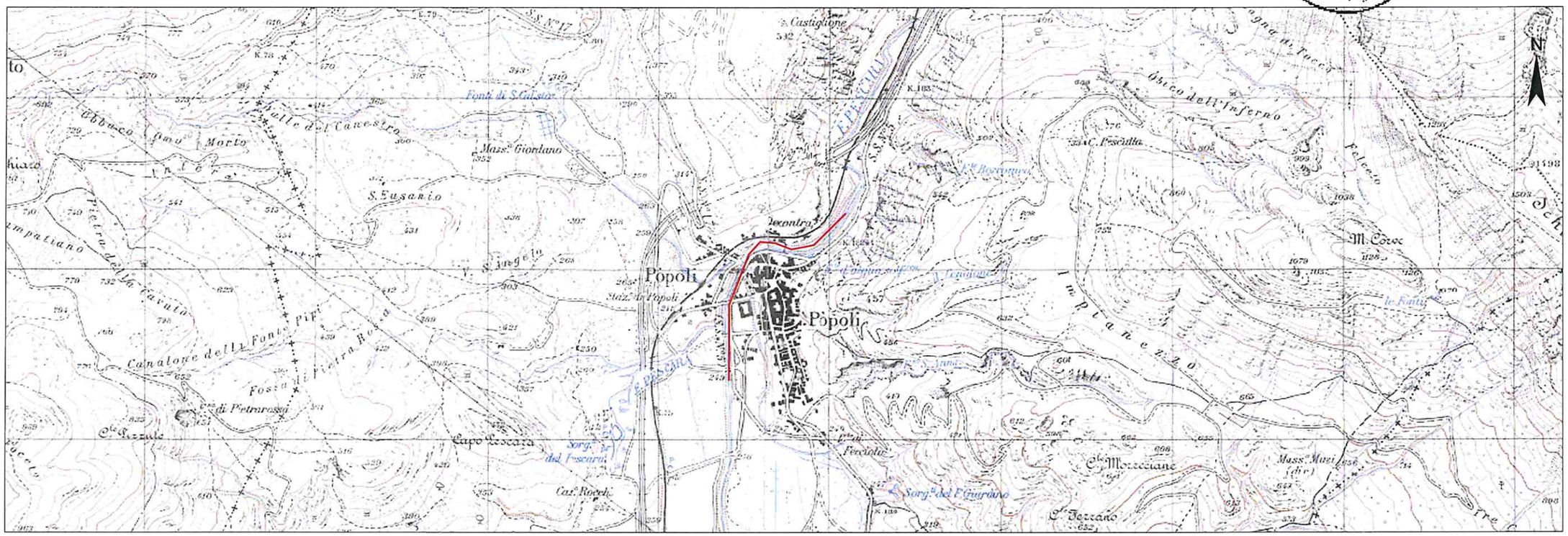

STRALCIO Ortofoto[Fonte Geoportale Regione Abruzzo]
[Scala1:5.000]

STRALCIO Microzonizzazione simica e Stralcio Carta Geologica[Fonte Regione Abruzzo]
[Scala1:5.000]

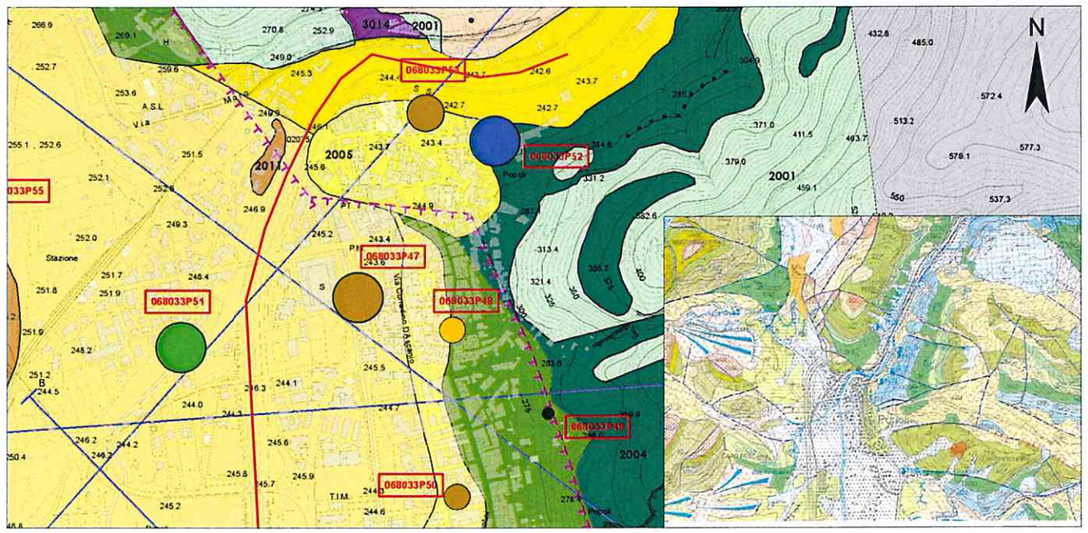

TRATTO DI INTERVENTO

INQUADRAMENTO VINCOLISTICO 1

STRALCIO P. PAESISTICO REGIONALE su DBTI[Fonte Geoportale Regione Abruzzo]
[Scala1:5.000]

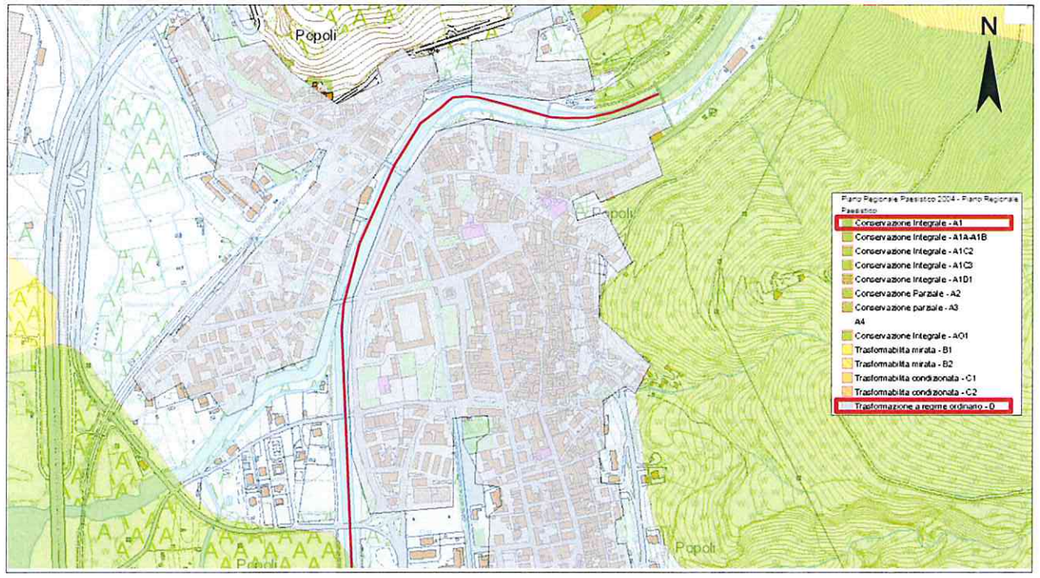

VINCOLO D.LGS. 42/04- Area di rispetto coste e corpi idrici su ORTOFOTO [Fonte Sitap.beniculturali.it]
[Scala1:5000]

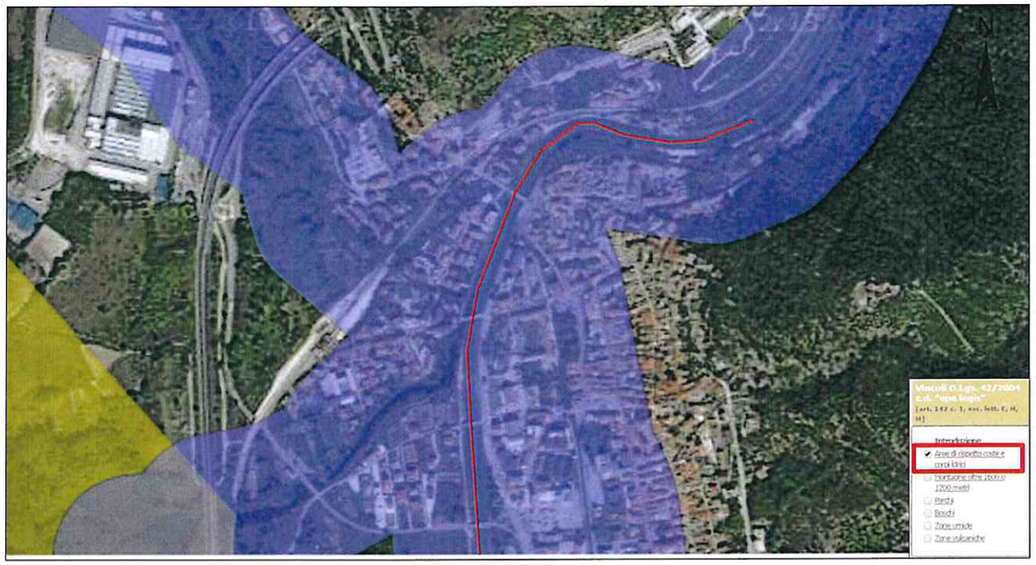

STRALCIO P. S.D.A su ORTOFOTO[Fonte Geoportale Regione Abruzzo] - Rischio R1 e R2
[Scala1:5.000]

STRALCIO P. S.D.A. su ORTOFOTO[Fonte Geoportale Regione Abruzzo] - Pericolosità P1 e P2
[Scala1:5.000]

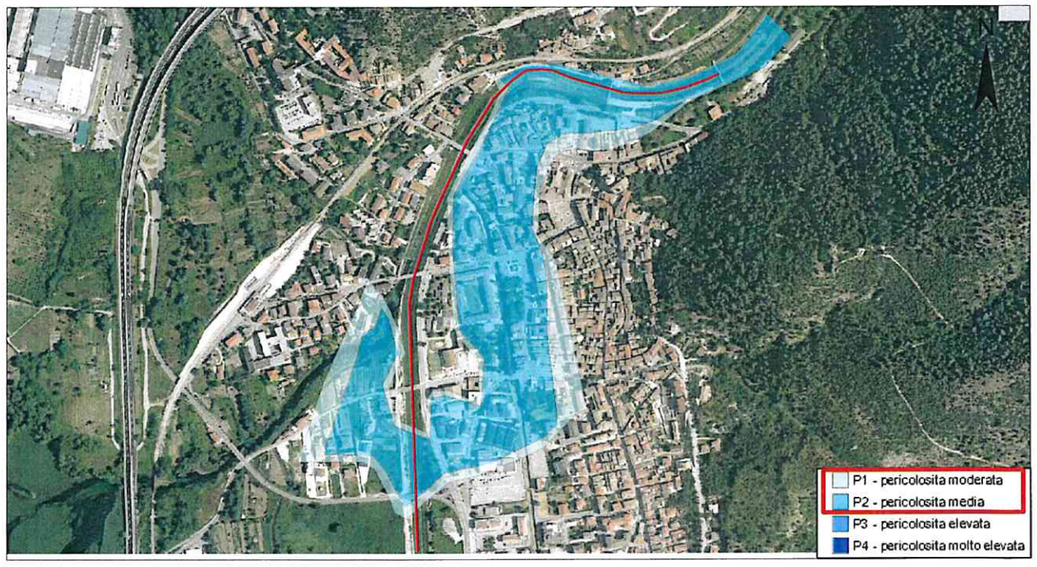

TRATTO DI INTERVENTO

COLLEGIO DEGLI INGEGNERI DELLA PROVINCIA DI PESCARA
Sezione A
GIOIA CHIODI RINALDI
N° 2649
Sezione A

INQUADRAMENTO VINCOLISTICO 2

STRALCIO PAI :Piano di Bacino per l'Assetto Idrogeologico: Carta Geomorfologica Movimenti franosi Stato attivi
(Scala1:50.000)

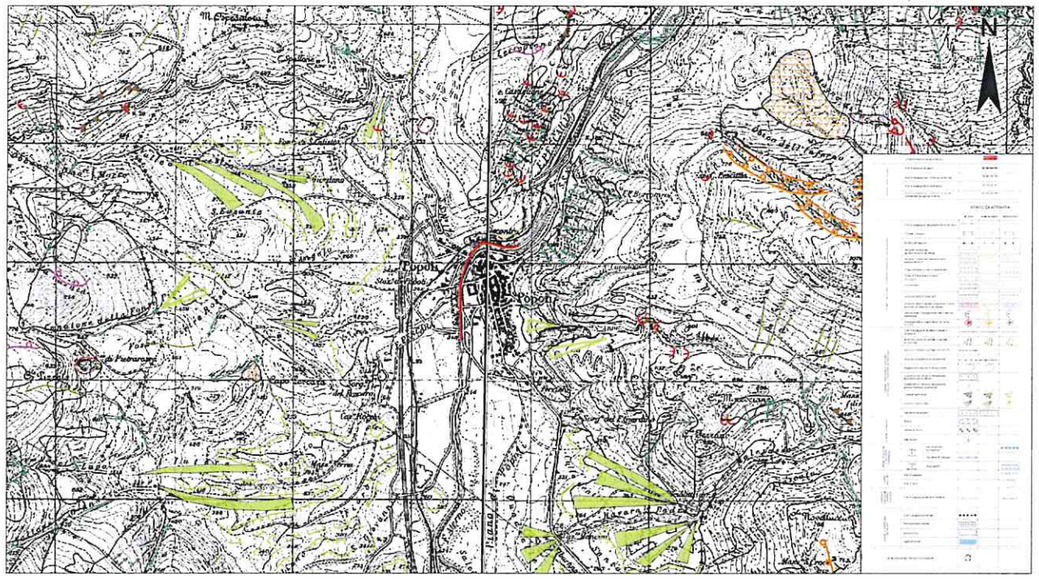

STRALCIO PAI:Piano per l'assetto Idrogeologico Carta della Pericolosità – frane P3
(Scala1:50.000)

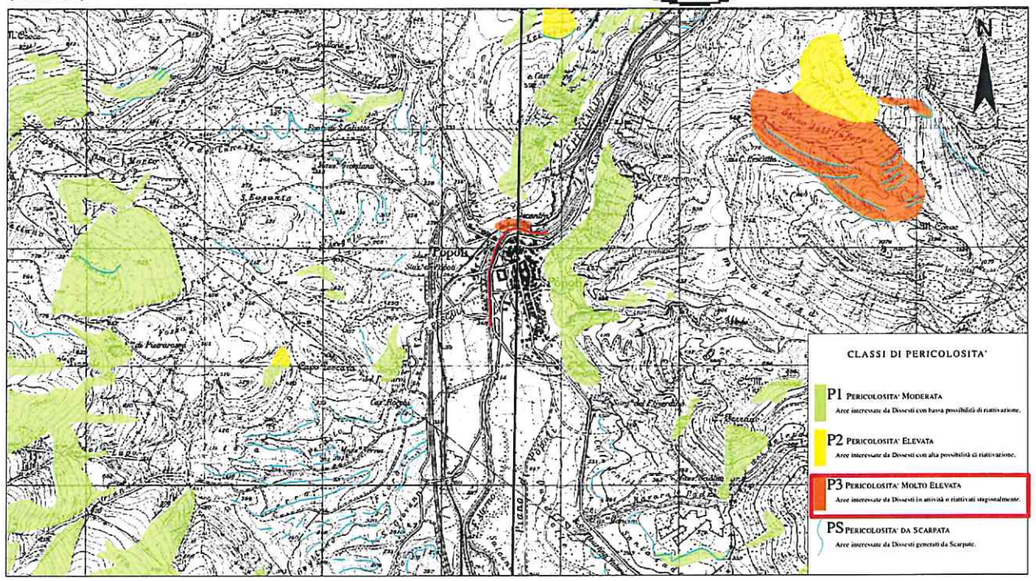

STRALCIO PAI :Piano di Bacino per l'Assetto Idrogeologico: Carta del Rischio - Molto elevato R4
(Scala1:5.000)

STRALCIO P.R.G. vigente su Base catastale [Comune di Popoli]
(Scala1:s.s.)

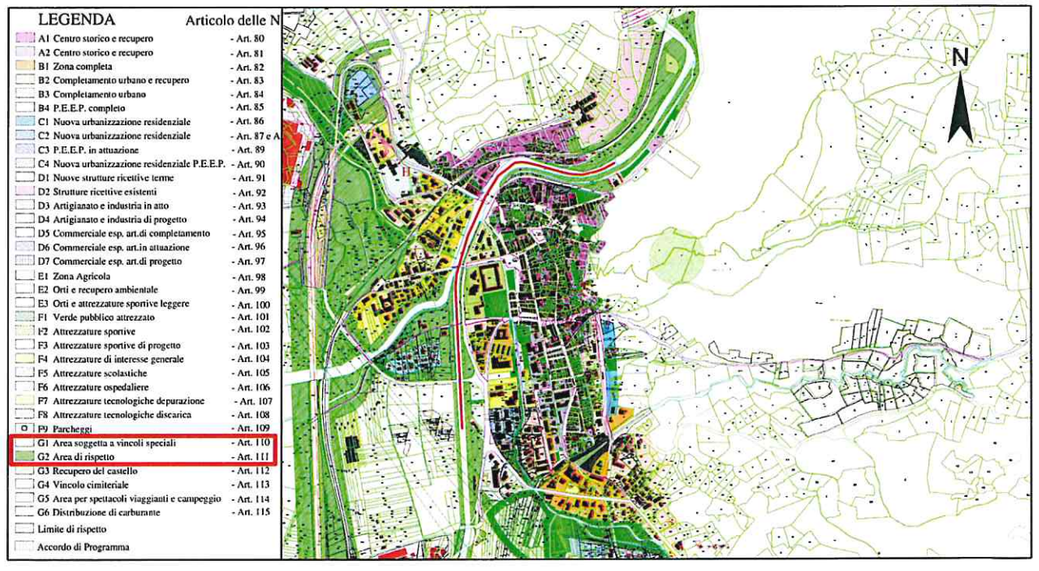

TRATTO DI INTERVENTO

INQUADRAMENTO VINCOLISTICO 3

STRALCIO CARTOGRAFICA SIC su base IGM[Fonte Ministero dell'Ambiente-Natuta 2000]
[Scala 1:25.000]

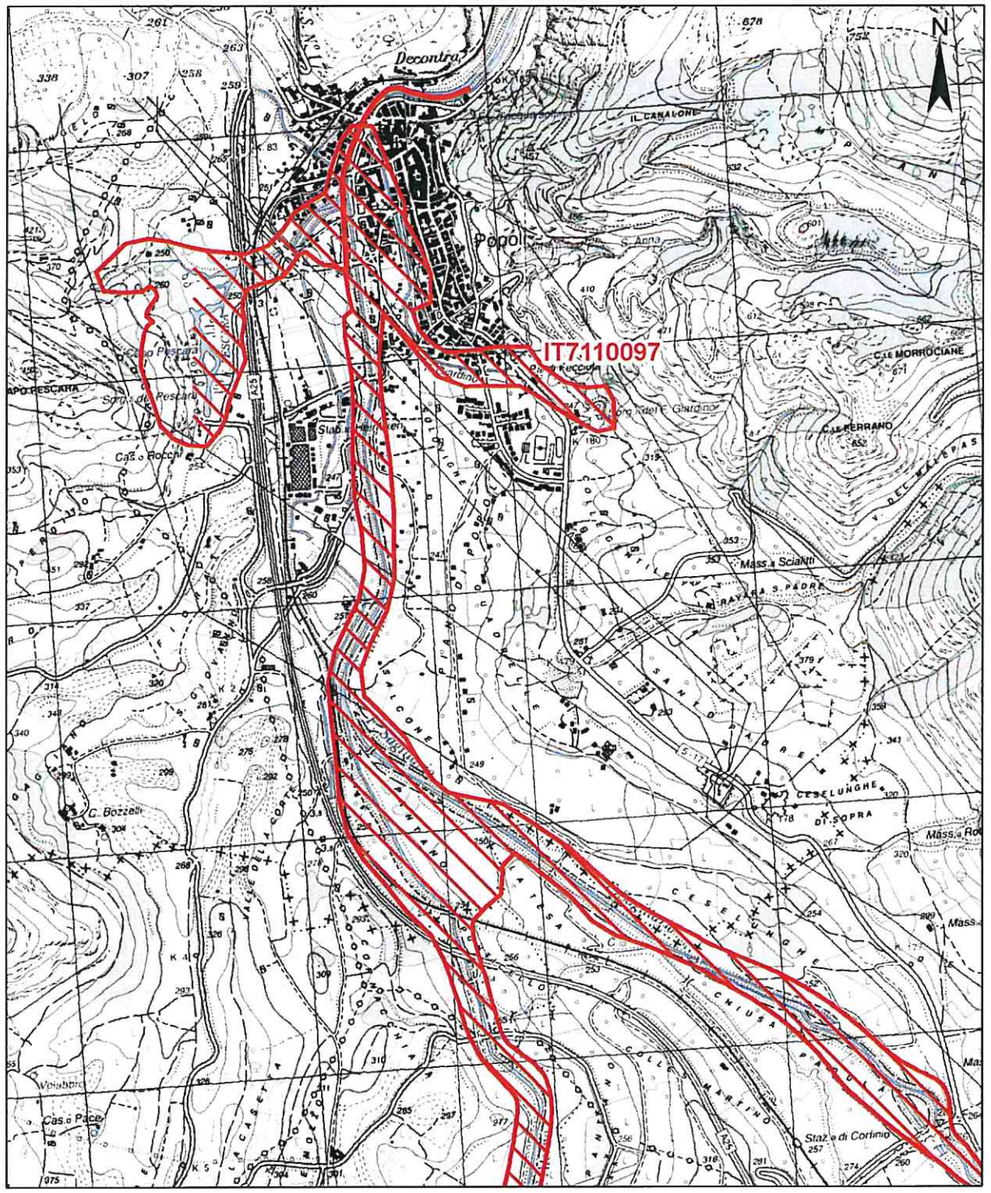

STRALCIO CARTOGRAFICA SIC su base Catastale[Fonte Comune Popoli]
[Scala 1:5.000 F.S.]

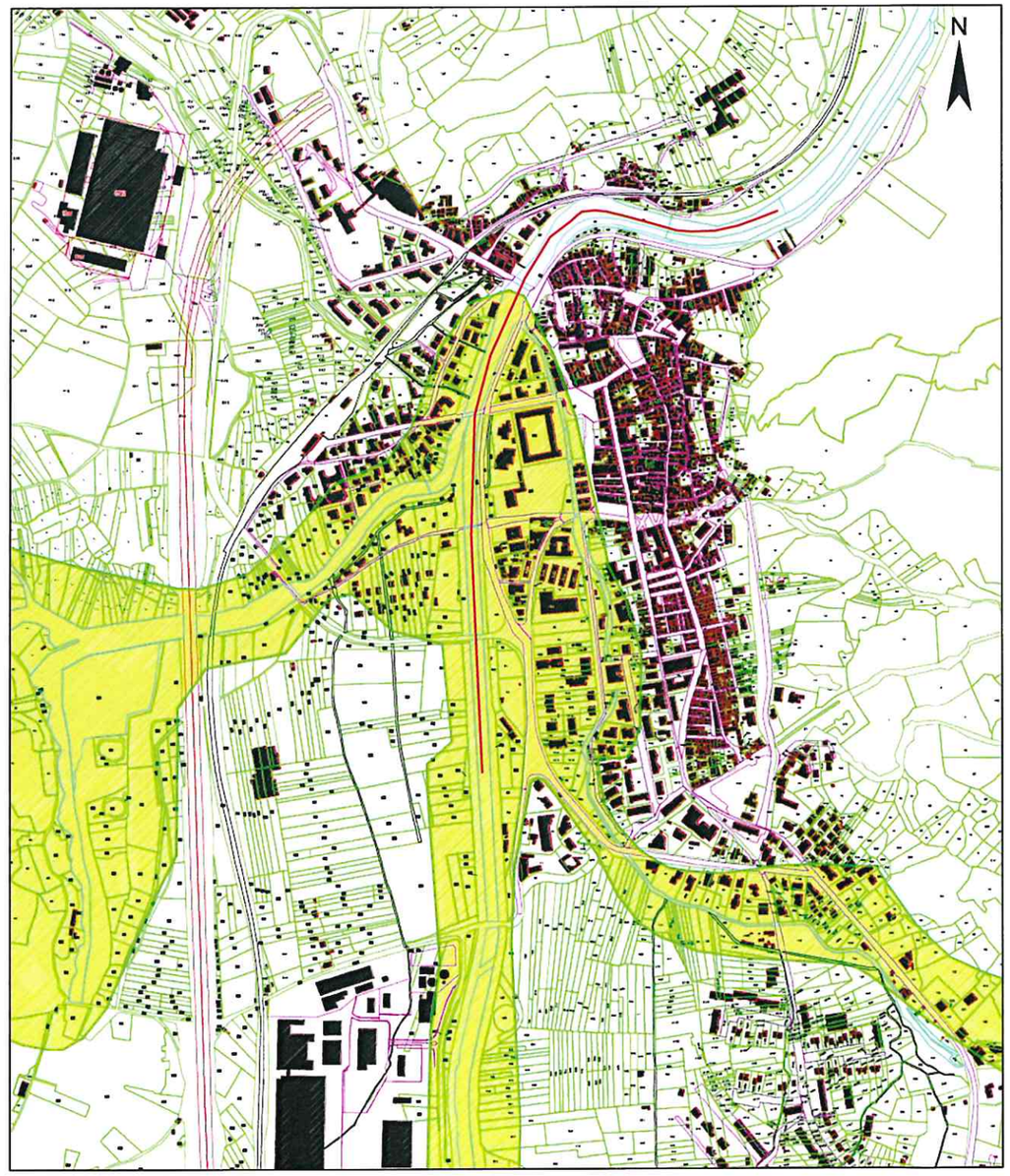

TRATTO DI INTERVENTO