PROVINCIA DI TERAMO
COMUNI DI:
ISOLA DEL GRAN SASSO D'ITALIA - ARSITA - CASTELLI
Anno 2020

Comune di Arsita

Gran Sasso Monti della Laga
Parco Nazionale

OGGETTO: PROGETTO ESECUTIVO C.U.O.R.E. (Cultura-Urbanistica-Ospitalità-Ricerca-Esplorazione)
Intervento - <u>COMUNE DI CASTELLI</u>

CONCESSIONE DI CONTRIBUTI PER LA REALIZZAZIONE DI INTERVENTI FINALIZZATI ALLA SALVAGUARDIA, VALORIZZAZIONE, FRUIZIONE, CONOSCENZA E PROMOZIONE DEI VALORI E DELLE RISORSE AMBIENTALI, NATURALISTICHE, PAESAGGISTICHE DEMO- ETNO-ANTROPOLOGICHE, ARCHEOLOGICHE, STORICHE E CULTURALI DEL TERRITORIO.

D.0.6	**ELABORATI GRAFICI**	
VERSIONE	REV 01	SCALA
REDATTO	APPROVATO	AUTORIZZATO
AGR. DOTT. PORFIRIO SILVANO Agrotecnici Laureati di Teramo. N. 287 AGR. DOTT. FERNANDEZ FILIPPO Agrotecnici Laureati di Teramo. N. 288		

G.E.T. SRL
SEDE LEGALE VIA SCAPRIANO SNC
SEDE OPERATIVA VIA CONA 3
64100 TERAMO
P.IVA 01806460679
TEL. 0861.1860493
get.srl@arubapec.it

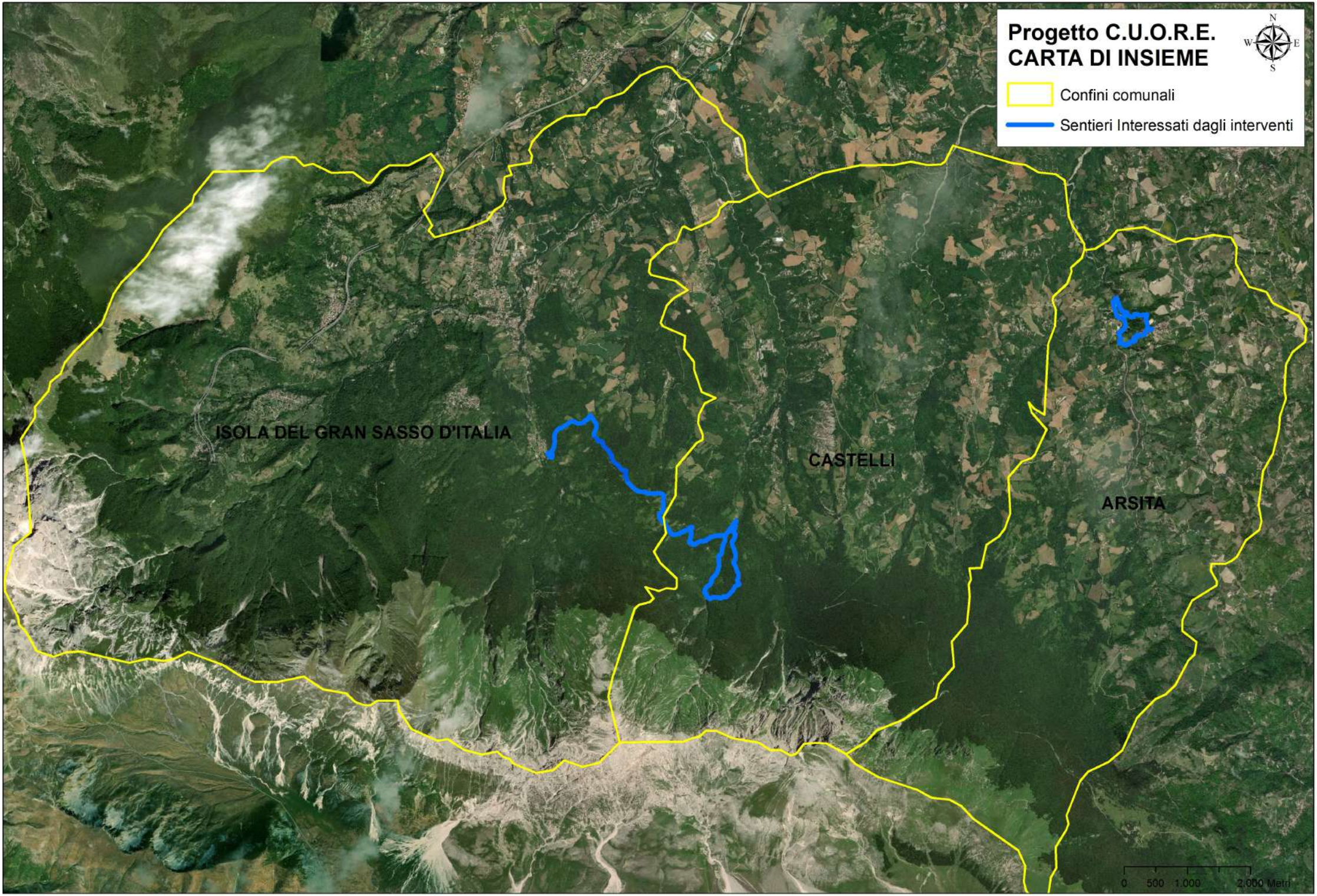
Progetto C.U.O.R.E.
CARTA DI INSIEME
N
W
E
S
Confini comunali
Sentieri Interessati dagli interventi
ISOLA DEL GRAN SASSO D'ITALIA
CASTELLI
ARSITA
0 500 1.000 2.000 Metri

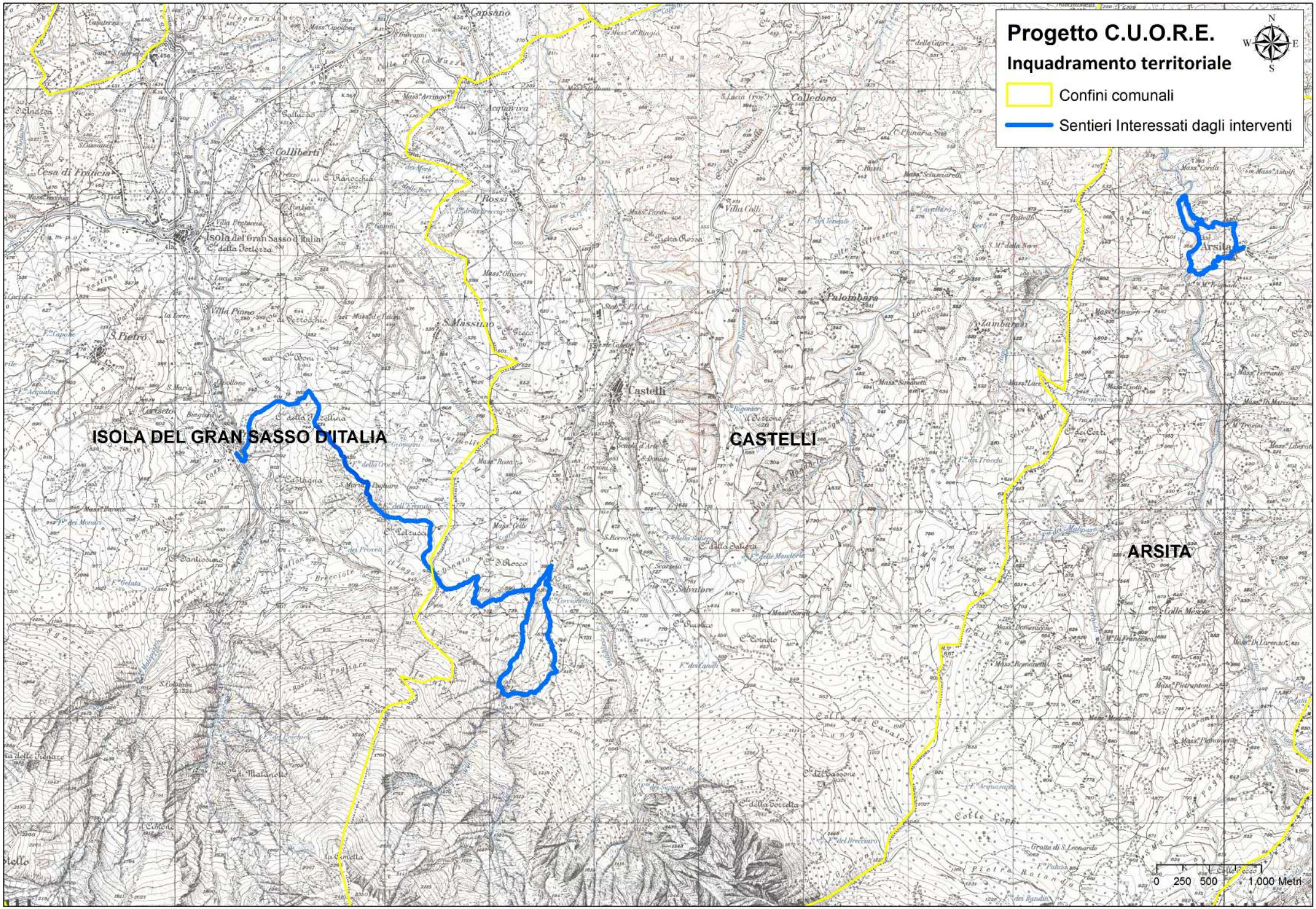
Progetto C.U.O.R.E.
Inquadramento territoriale
Confini comunali
Sentieri Interessati dagli interventi
N
S
W
E
ISOLA DEL GRAN SASSO D'ITALIA
CASTELLI
ARSITA
0 250 500 1.000 Metri

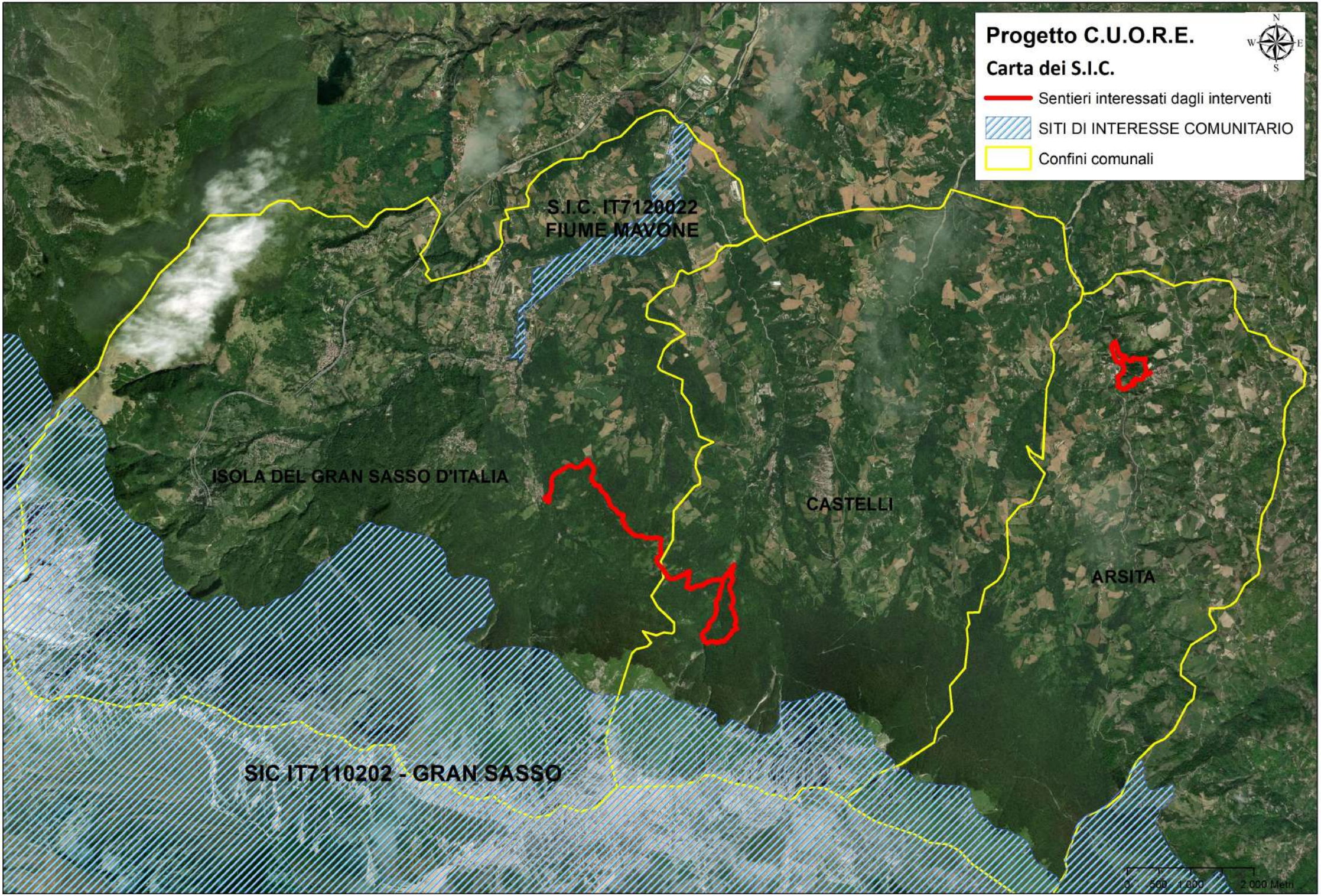
Progetto C.U.O.R.E.
Carta dei S.I.C.
Sentieri interessati dagli interventi
SITI DI INTERESSE COMUNITARIO
Confini comunali
N
S
E
W
S.I.C. IT7120022
FIUME MAVONE
ISOLA DEL GRAN SASSO D'ITALIA
CASTELLI
ARSITA
SIC IT7110202 - GRAN SASSO
0 500 1.000 2.000 Metri

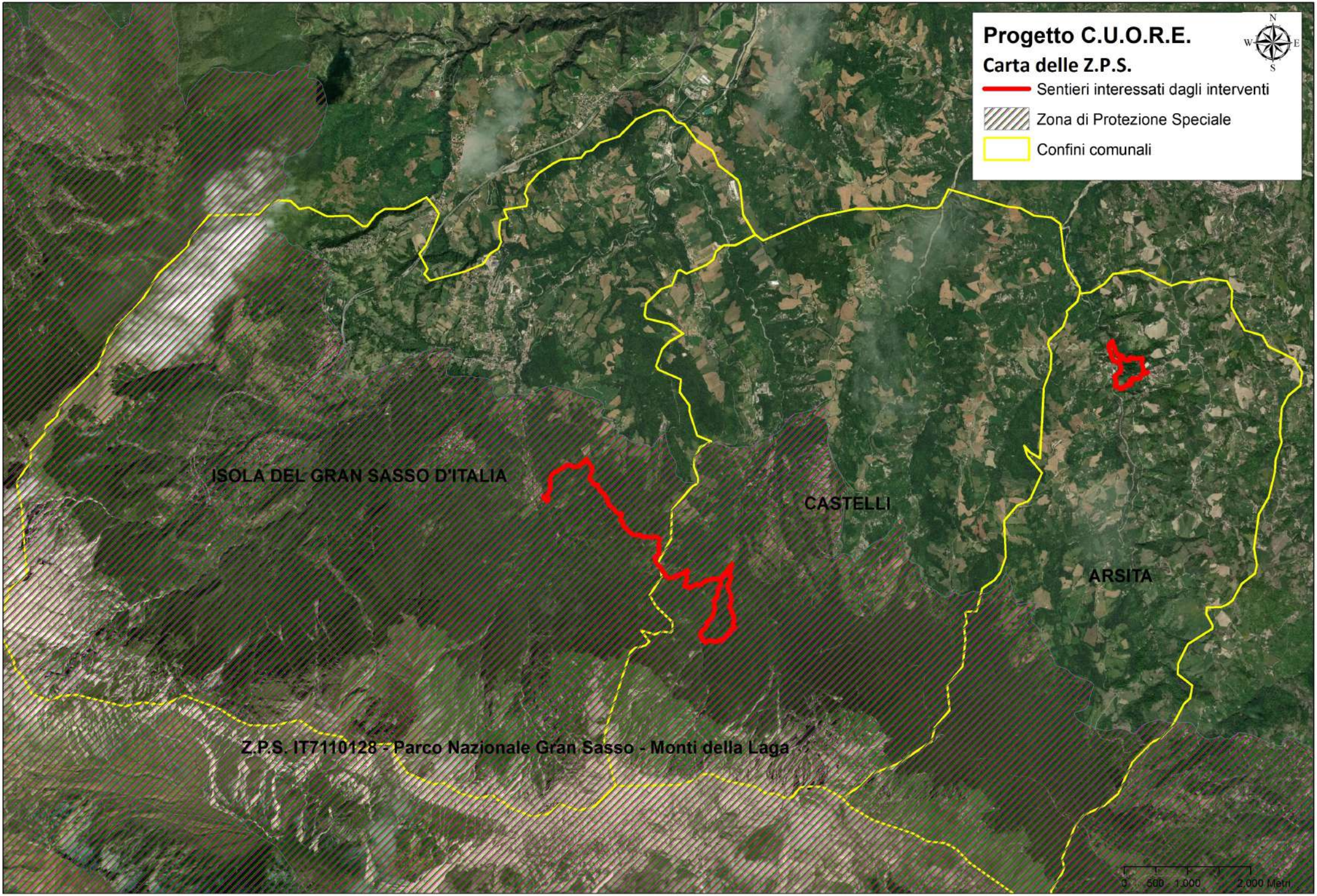
Progetto C.U.O.R.E.
Carta delle Z.P.S.
Sentieri interessati dagli interventi
Zona di Protezione Speciale
Confini comunali
N
S
E
W
ISOLA DEL GRAN SASSO D'ITALIA
CASTELLI
ARSITA
Z.P.S. IT7110128 - Parco Nazionale Gran Sasso - Monti della Laga
0 500 1.000 2.000 Metri

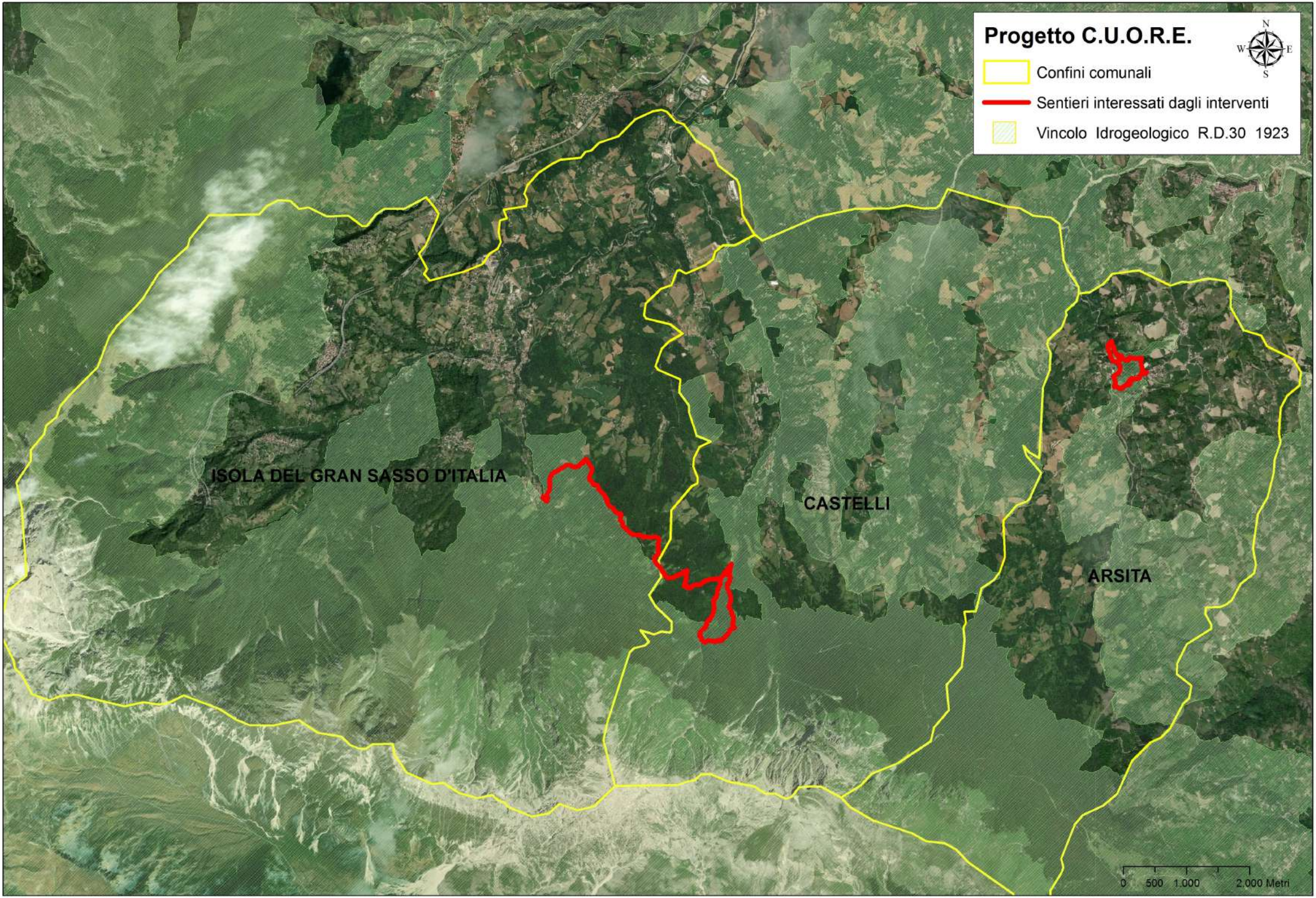
Progetto C.U.O.R.E.
N
W
E
S
Confini comunali
Sentieri interessati dagli interventi
Vincolo Idrogeologico R.D.30 1923
ISOLA DEL GRAN SASSO D'ITALIA
CASTELLI
ARSITA
0 500 1.000 2.000 Metri

Progetto C.U.O.R.E.
Carta del Rischio P.A.I.

r4
r3
r2
r1
Sentieri interessati dagli interventi
Confini comunali

N
W E
S

ISOLA DEL GRAN SASSO D'ITALIA

CASTELLI

ARSITA

0 250 500 1.000 Metri

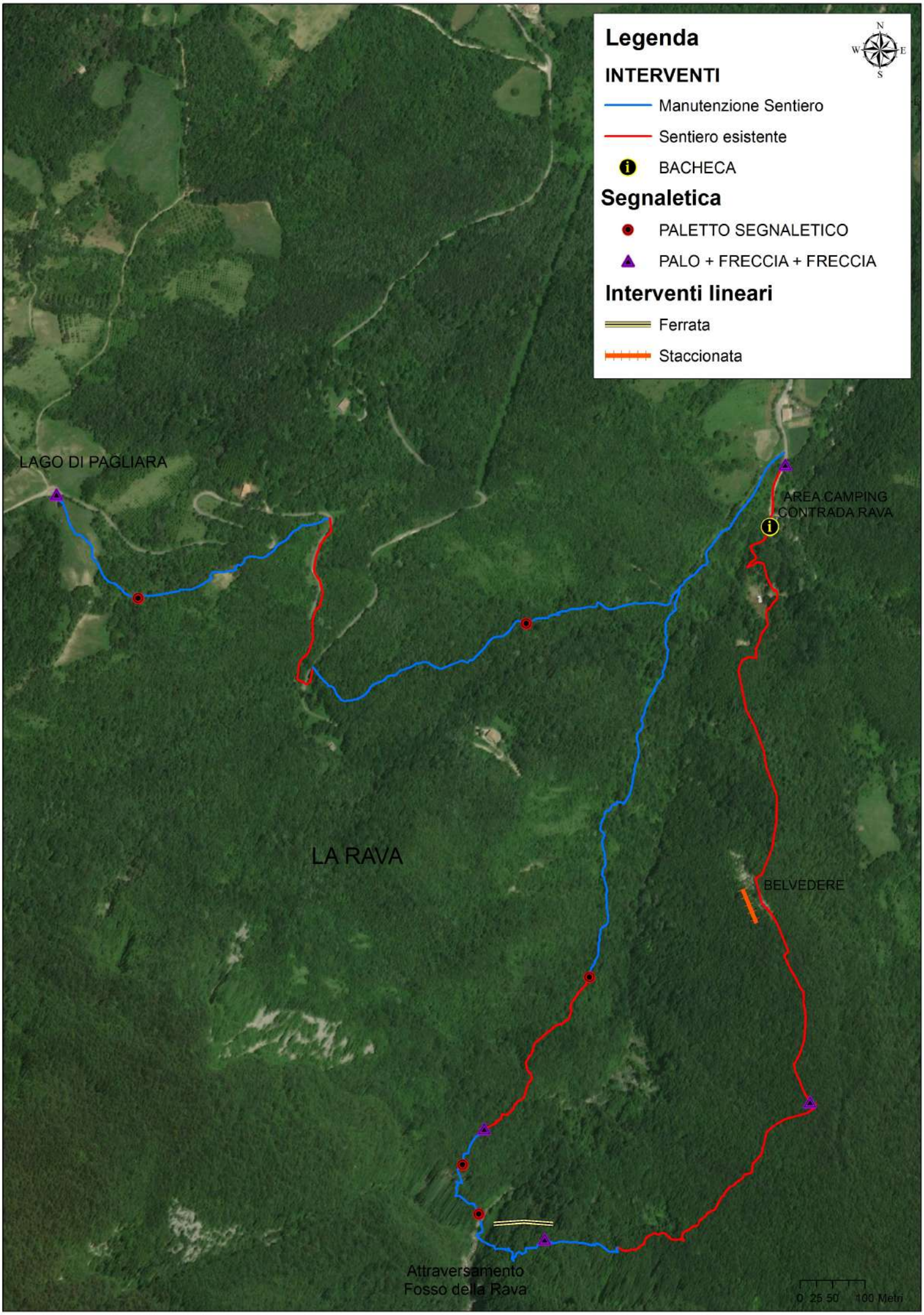
Legenda
INTERVENTI
Manutenzione Sentiero
Sentiero esistente
BACHECA
Segnaletica
PALETTO SEGNALETICO
PALO + FRECCIA + FRECCIA
Interventi lineari
Ferrata
Staccionata
N
W
E
S
LAGO DI PAGLIARA
AREA CAMPING
CONTRADA RAVA
LA RAVA
BELVEDERE
Attraversamento
Fosso della Rava
0 25 50 100 Metri

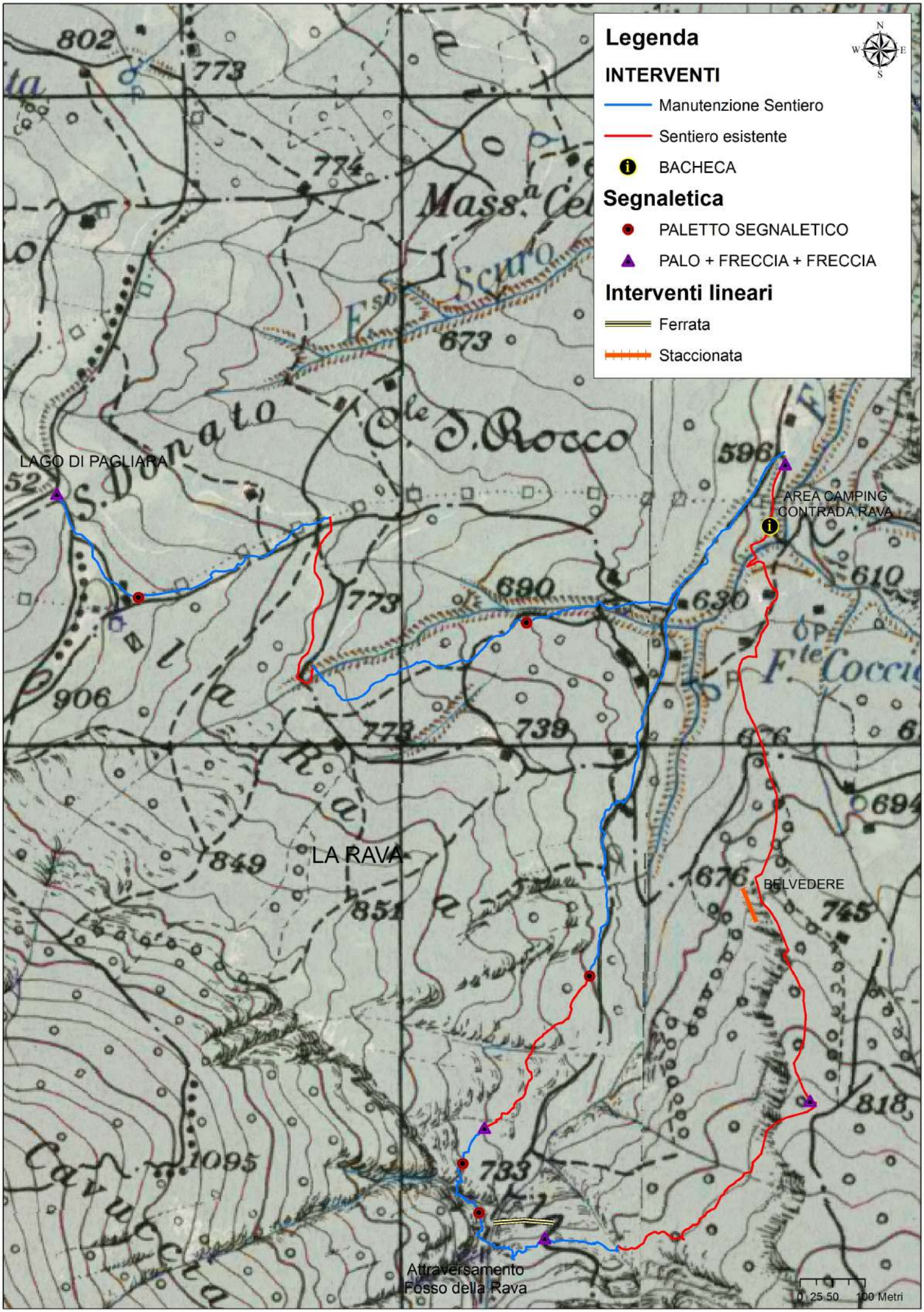
Legenda
INTERVENTI
Manutenzione Sentiero
Sentiero esistente
BACHECA
Segnaletica
PALETTO SEGNALETICO
PALO + FRECCIA + FRECCIA
Interventi lineari
Ferrata
Staccionata
LAGO DI PAGLIARA
AREA CAMPING
CONTRADA RAVA
LA RAVA
BELVEDERE
Attraversamento
Fosso della Rava
0 25 50 100 Metri

STACCIONATA SANT'ANDREA

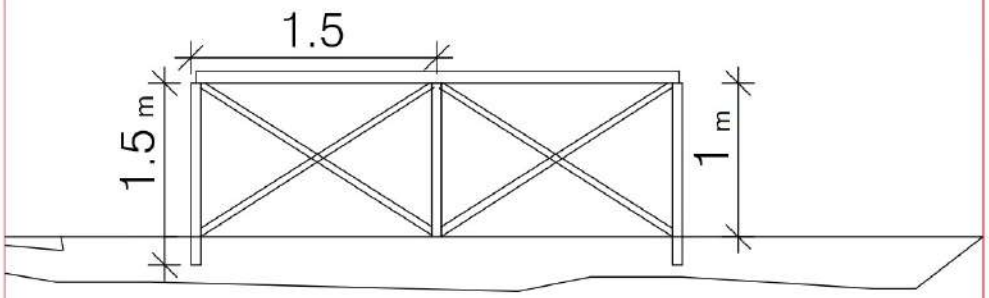

Staccionata realizzata a Croce Sant'Andrea, costituita da corrimano, diametro 10-12 cm e diagonali 8-10 cm, posti ed interasse di 1.5 m, altezza fuori terra 1m.

BACHECA

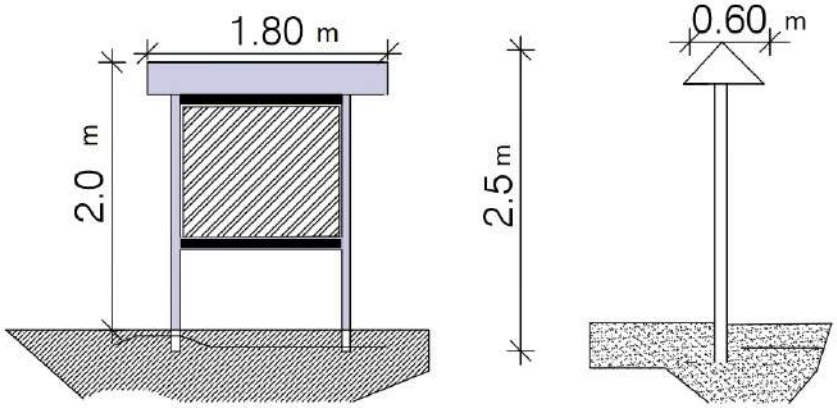

Bacheca realizzata con struttura portante in legno, impregnato con due mani di vernice ed acqua antimuffa ed antiparassiti, color castagno. Costituita da n. 2 pilastri delle dimensioni di cm 10X10 alto cm 250 (50 cm da interrare), n.2 travi orizzontali da 2.5 cm di spessore sia per il tetto, sia per il frontale della bacheca.

TAVOLO PIC - NIC

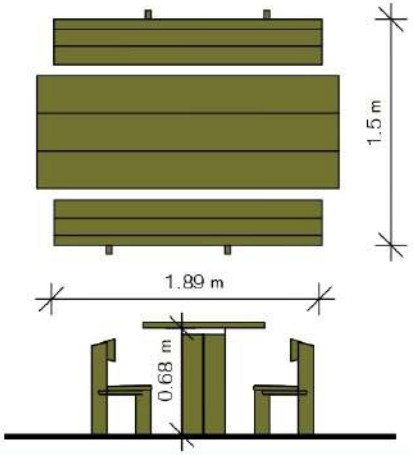

Tavolo pic-nic con tavolo e panche complete di schienale in legno. sezione listoni 4.5 x 9 cm, ingombro totali 189 x 150 cm altezza del tavolo cm 68

FRECCE SEGNAVIA



Frecce in alluminio: 130X550 mm

Palo in Acciaio: diametro 48 mm lungh. 2.7 m
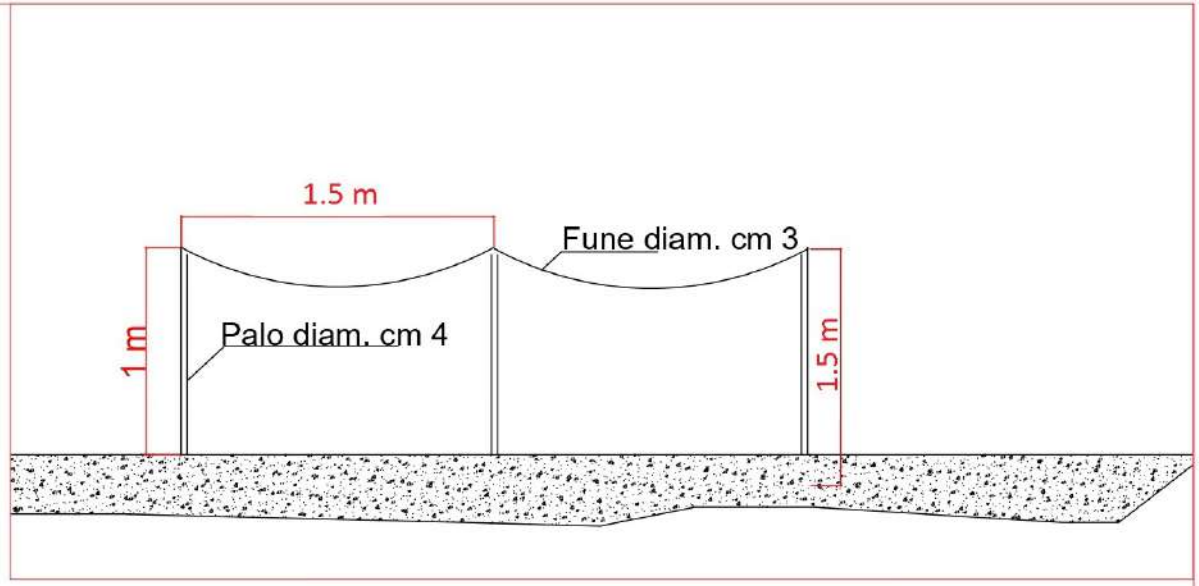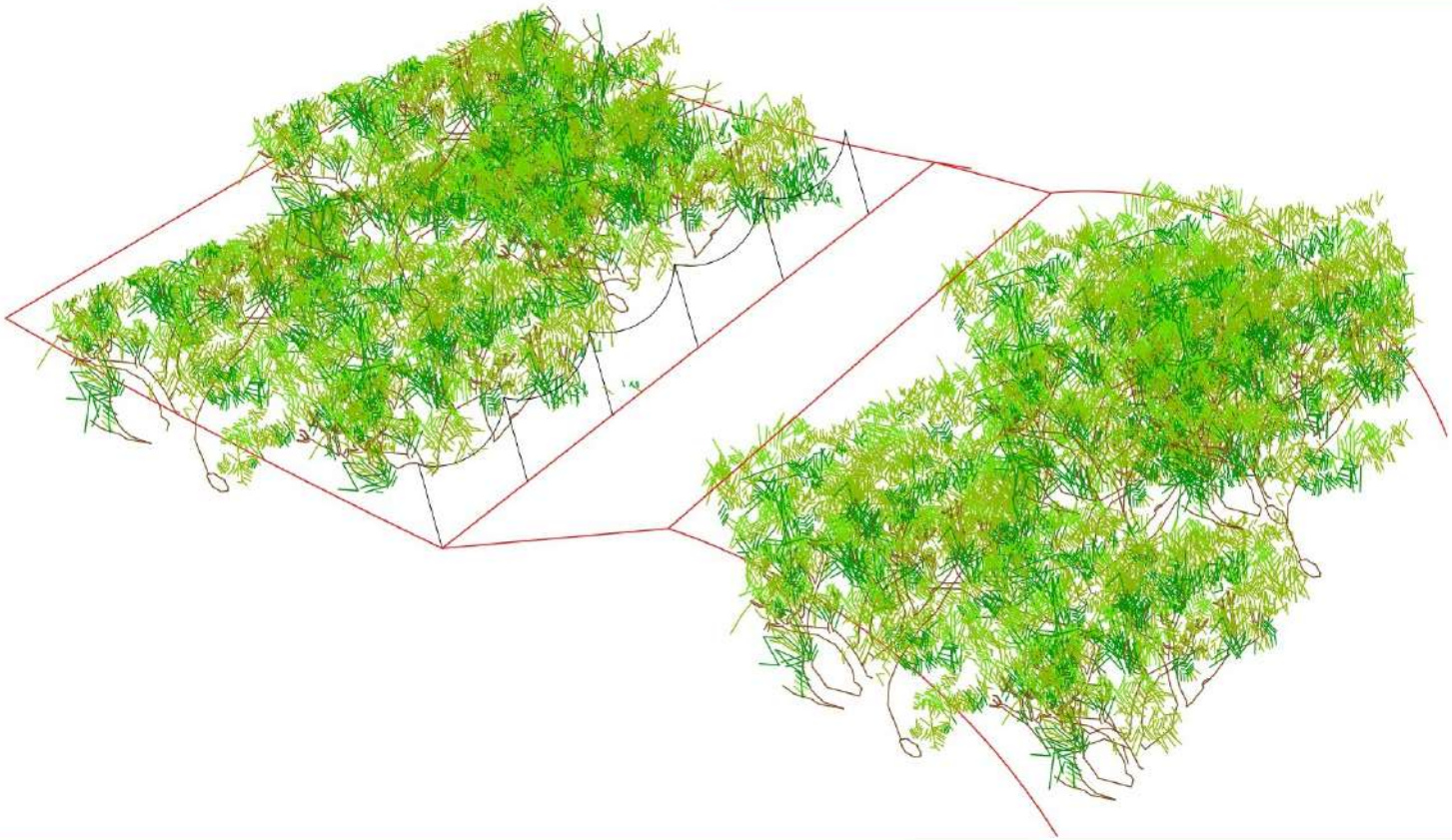
TIPOLOGIA
CORRIMANO IN FERRO