



GIUNTA REGIONALE

**CCR-VIA -- COMITATO DI COORDINAMENTO REGIONALE PER LA VALUTAZIONE D'IMPATTO AMBIENTALE**

**Giudizio n° 3666 Del 19/05/2022**

**Prot. n° 22/148481 del 14/04/2022**

**Ditta Proponente:** Associazione Sportiva Dilettantistica MTB Scanno

**Oggetto:** Manifestazione sportiva gara di mountain bike 19° Marathon degli stazzi

**Comuni di Intervento:** Scanno, Pettorano Sul Gizio

**Tipo procedimento:** Valutazione di Incidenza Ambientale ai sensi del DPR 357/1997 e ss.mm.ii.

**Presenti** (in seconda convocazione)

**Direttore Dipartimento Territorio – Ambiente (Presidente)** ing. Domenico Longhi (Presidente delegato)

**Dirigente Servizio Valutazioni Ambientali** -

**Dirigente Servizio Gestione e Qualità delle Acque** dott. Lorenzo Ballone (delegato)

**Dirigente Servizio Politica Energetica e Risorse del Territorio - Pescara** dott. Enzo Franco De Vincentiis (delegato)

**Dirigente Servizio Gestione Rifiuti e Bonifiche - Pescara** dott. Gabriele Costantini (delegato)

**Dirigente Servizio Pianificazione Territoriale e Paesaggio** ing. Eligio Di Marzio (delegato)

**Dirigente Servizio Foreste e Parchi - L'Aquila** ASSENTE

**Dirigente Servizio Opere Marittime** ing. Marcello D'Alberto

**Dirigente Servizio Genio Civile competente per territorio**

**L'Aquila** ing. Giovanni Antonio Ruscitti (delegato)

**Dirigente del Servizio difesa del suolo - L'Aquila** dott. Luciano Del Sordo (delegato)

**Dirigente Servizio Sanità Veterinaria e Sicurezza degli Alimenti** dott. Paolo Torlontano (delegato)

**Direttore dell'A.R.T.A** dott.ssa Giovanna Mancinelli (delegata)

**Esperti in materia Ambientale**

**Relazione Istruttoria** Titolare Istruttoria:

ing. Erika Galeotti

Gruppo Istruttoria:

dott. Pierluigi Centore

Si veda istruttoria allegata





GIUNTA REGIONALE

Preso atto della documentazione presentata dalla Associazione Sportiva Dilettantistica MTB Scanno in merito al progetto “Gara ciclistica amatoriale in Mountain bike denominata "Gran Sasso Marathon MTB”” acquisita al prot. n. 148481 del 14 aprile 2022;

## IL COMITATO CCR-VIA

Sentita la relazione istruttoria;

Preso atto che l’Ente Parco Nazionale Lazio Abruzzo e Molise con nota acquisita agli atti al n. 173226 del 04/05/22, ha espresso il proprio parere favorevole e che la Riserva Monte Genzana, con nota acquisita al prot. n. 193589 del 17/05/22, ha inviato il proprio parere favorevole;

Rammentato che il proponente dovrà acquisire, prima dell'inizio dei lavori, il nulla osta di cui all’art. 13 della L. 394/91 e ss.mm.ii.;

## ESPRIME IL SEGUENTE GIUDIZIO

### FAVOREVOLE

*Ai sensi dell’articolo 3, ultimo comma, della Legge n. 241 del 7 agosto 1990 e ss.mm.ii. è ammesso il ricorso nei modi di legge contro il presente provvedimento alternativamente al T.A.R. competente o al Capo dello Stato rispettivamente entro 60 (sessanta) giorni ed entro 120 (centoventi) giorni dalla data di ricevimento del presente atto o dalla piena conoscenza dello stesso.*

*ing. Domenico Longhi (Presidente delegato)*

*FIRMATO DIGITALMENTE*

*dott. Lorenzo Ballone (delegato)*

*FIRMATO ELETTRONICAMENTE*

*dott. Enzo Franco De Vincentiis (delegato)*

*FIRMATO ELETTRONICAMENTE*

*dott. Gabriele Costantini (delegato)*

*FIRMATO ELETTRONICAMENTE*

*ing. Eligio Di Marzio (delegato)*

*FIRMATO ELETTRONICAMENTE*

*ing. Marcello D'Alberto*

*FIRMATO ELETTRONICAMENTE*

*ing. Giovanni Antonio Ruscitti (delegato)*

*FIRMATO ELETTRONICAMENTE*

*dott. Luciano Del Sordo (delegato)*

*FIRMATO ELETTRONICAMENTE*

*dott. Paolo Torlontano (delegato)*

*FIRMATO ELETTRONICAMENTE*

*dott.ssa Giovanna Mancinelli (delegata)*

*FIRMATO ELETTRONICAMENTE*

*La Segretaria Verbalizzante*

*Ing. Silvia Ronconi*

*FIRMATO ELETTRONICAMENTE*





*Dipartimento Territorio - Ambiente  
Servizio Valutazioni Ambientali*

**Istruttoria Tecnica:**  
**Progetto**

Valutazione di Incidenza  
Manifestazione sportiva Gara di Mountain bike 19° Marathon degli Stazzi

**Oggetto**

<b>Titolo dell'intervento:</b>	<b>Manifestazione sportiva, gara di Mountain bike "19° Marathon degli Stazzi"</b>
<b>Descrizione del progetto:</b>	Gara di ciclismo in montagna su tracciati esistenti.
<b>Azienda Proponente:</b>	ASD MTB Scanno

**Localizzazione del progetto**

Comuni:	Scanno e Pettorano sul Gizio (AQ)
Provincia:	AQ

**Referenti della Direzione**

Titolare istruttoria:

Ing. Erika Galeotti

Gruppo di lavoro istruttorio:

Dott. pierluigi Centore





## ANAGRAFICA DEL PROGETTO

### 1. Responsabile Azienda Proponente

Cognome e nome	Ivan Cellitti
e-mail	<a href="mailto:ivancellitti@gmail.com">ivancellitti@gmail.com</a>
PEC	<a href="mailto:ivan.cellitti@archiworldpec.it">ivan.cellitti@archiworldpec.it</a>





### 2. Estensore dello studio

Cognome e nome	Ivan Cellitti
----------------	---------------

### 3. Avvio della procedura

Acquisizione in atti domanda	Prot. n. prot. 148481 del 14/04/2022
------------------------------	--------------------------------------

### 4. Elenco Elaborati

Publicati sul sito VInCA	Integrazioni
<ul style="list-style-type: none"><li> modello-10_istanza_vinca_19a_marathon_degli_stazzi_2022.pdf</li><li> Parere PNGSML n. 173226 del 04.05.22.pdf</li><li> richiesta_procedura_d urgenza_0165274_22_del_28_04_2022.pdf</li><li> Screening alla VI.pdf</li></ul>	

#### Premessa

Con nota prot. 148481 del 14/04/2022, l'Associazione sportiva dilettantistica MTB Scanno, ha chiesto l'attivazione della Valutazione di Incidenza, Livello I Screening per l'attività "Manifestazione sportiva ciclistica di montagna 'Marathon degli Stazzi'", da svolgersi il 05/06/2022 nei territori comunali di Scanno e Pettorano sul Gizio (AQ), in un'area ricadente all'interno della Zona di Protezione Speciale IT7110128 "Parco Nazionale Gran Sasso - Monti della Laga"

Il proponente con nota acquisita in atti al prot 165274 del 28/04/2022 ha richiesto "una procedura d'urgenza per l'abbreviamento dei tempi necessari al perfezionamento della Vinca".

Il Servizio scrivente, con nota n. 167383 del 29/074/2022, ha richiesto agli Enti gestori delle Aree Natura 2000 interessate, di esprimersi ai sensi del DPR 357/97 e smi e delle Linee Guida Regionali per la VInCA

L'Ente Parco nazionale Lazio Abruzzo e Molise con nota acquisita agli atti al n. 173226 del 04/05/22, ha espresso il proprio parere favorevole.

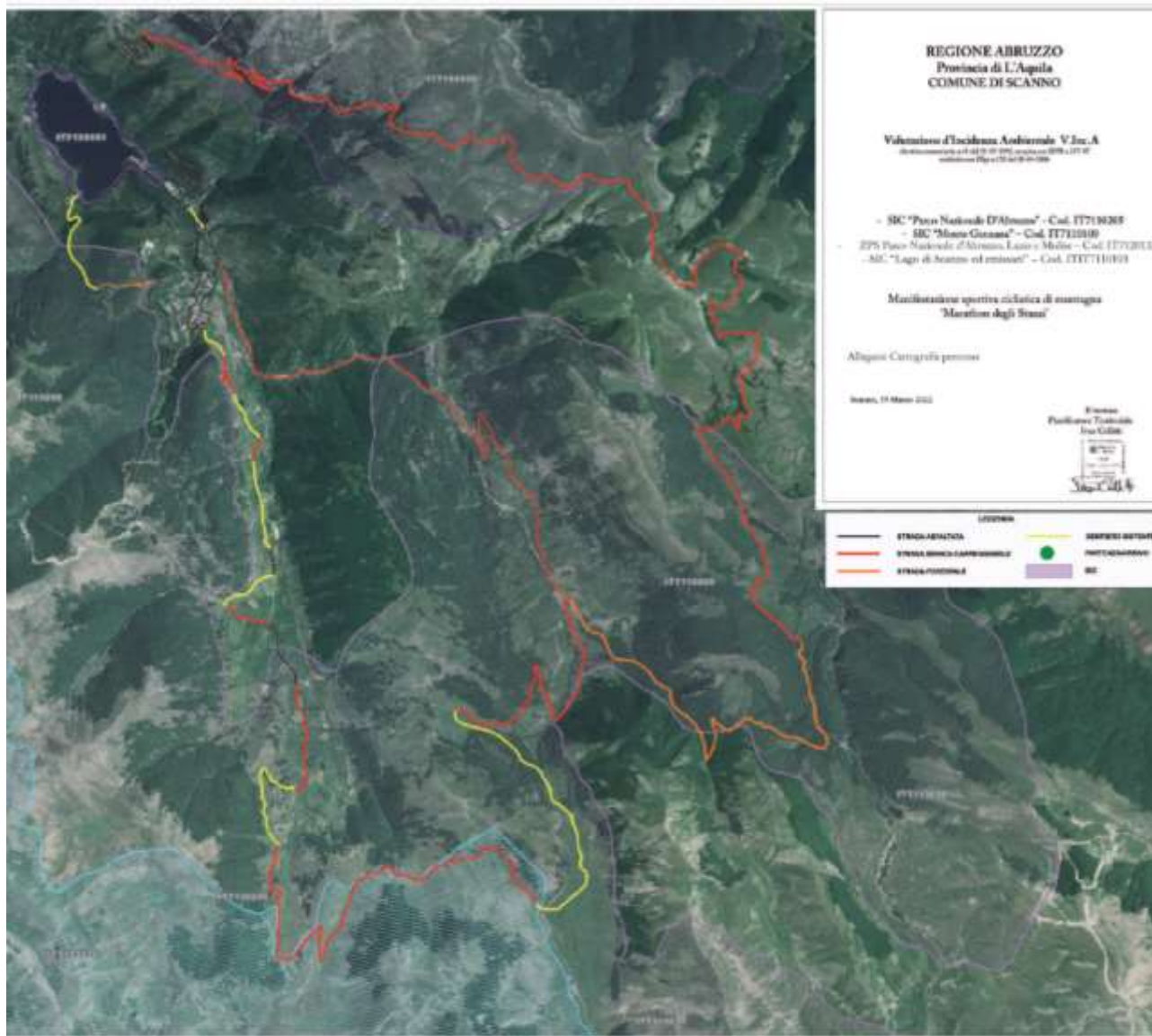
La Riserva Monte Genzana, con nota acquisita al n. 193589 del 17/05/22, ha inviato il proprio parere favorevole.

Di seguito si riporta una sintesi della documentazione trasmessa con il modello di Screening per la Valutazione di incidenza.

## Localizzazione

La manifestazione interessa i territori Riserva naturale regionale Monte Genzana Alto Gizio, del Parco Nazionale D'Abruzzo Lazio e Molise e del Lago di Scanno ed emissari.

Si riporta la cartografia del percorso allegata all'istanza



## Tipologia delle attività

L'evento sottoposto a valutazione consiste in una gara di mountain bike da svolgersi nella giornata di **Domenica 5 Giugno 2022**.

La durata dell'evento vero e proprio sarà dalle ore 9.00 alle ore 16.00 circa.

La durata massima delle attività è stimabile in un massimo di 5-6 giorni, considerando i periodi di preparazione e di risistemazione finale. La manifestazione prevede il passaggio su strade di montagna, forestali carrabili e sentieri già esistenti di media difficoltà per un totale di circa 60Km da percorrere una volta sola. I comuni interessati dalla manifestazione sono: Scanno, e Pettorano sul Gizio.

Nello specifico, le zone attraversate saranno: Scanno Centro Storico, breve tratto SR479, Strada Provinciale per Frattura, strada bianca carreggiabile Monte Genzana, valico M.Genzana a 1840m.slm



si prosegue verso Stazzo La Ria, valico Monte Curio, Valle Cupa, loc. Jovana, Vallone di Jovana, F.te dell'orso, loc. Mimola, Bocca di Pantano, le Pretature, Stazzo Zio Mass, Fonte Fiume Tasso, Le Prata, loc. S.Leonardo, Via V.Tanturri, Via Pescara, Valle Silvana, Circumlacuale Lago di Scanno, SR479.

La partenza avverrà alle ore 9.00 del 5 Giugno 2022 da P.zza S.Maria della Valle in Scanno.

La partenza sarà l'unico momento della manifestazione dove si formeranno gruppi di ciclisti; questi si dirameranno nei primi Km del percorso, costituiti da una lunga salita su strada provinciale di media pendenza. Il percorso è quindi costituito da un unico anello che interessa per il 90% il Comune di Scanno, in minima parte il Comune di Pettorano sul Gizio.

Il 'range' di tempi previsti per portare a termine la gara sono stimabili dalle 3 alle 6 ore. L'arrivo è previsto nella stessa P.zza Santa Maria della Valle. A tal proposito si fa presente che al Km 30, in località Jovana di Scanno, sarà previsto un cancello orario, per cui i corridori che a quel punto avranno impiegato 2 ore e 45 minuti saranno obbligatoriamente deviati verso un percorso breve che, attraversando il Vallone di Jovana su strada bianca carreggiabile saranno ricondotti all'arrivo in Scanno. Il numero dei partecipanti non è esattamente prevedibile, statisticamente alle scorse edizioni si può ipotizzare una partecipazione di circa 400 unità.

La manifestazione, giunta alla 19° edizione, nel 2021 ha ricevuto parere favorevole sia dalla Riserva del Monte Genzana ed Alto Gizio che dal PNALM.

### Cronoprogramma

Sabato 28 e domenica 29 maggio è previsto il tracciamento del percorso di gara mediante segnaletica temporanea ad alta visibilità. Domenica 5 giugno partenza della gara e successiva rimozione della segnaletica e controllo ripulitura dell'interno percorso.

### Referenti della Direzione

Titolare istruttoria:

Ing. Erika Galeotti

Gruppo di lavoro istruttorio:

Dott. Pierluigi Centore