



**CCR-VIA -- COMITATO DI COORDINAMENTO REGIONALE PER LA
VALUTAZIONE D'IMPATTO AMBIENTALE**

Giudizio n° 3652 del 28/04/2022

Prot. n° 22/0140377 del 08/04/2022

Ditta Proponente: Polisportiva sci club Villa Celiera

Oggetto: Evento sportivo di skyrunning denominato skytrail del Voltigno

Comuni di Intervento: Vari

Tipo procedimento: Valutazione di Incidenza ai sensi del DPR 357/1997 ss.mm.ii.

Presenti (in seconda convocazione)

Direttore Dipartimento Territorio – Ambiente (Presidente) ing. Domenico Longhi (Presidente delegato)

Dirigente Servizio Valutazioni Ambientali -

Dirigente Servizio Gestione e Qualità delle Acque dott. Antonello Colantoni (delegato)

Dirigente Servizio Politica Energetica e Risorse del Territorio - Pescara dott. Fabio Pizzica (delegato)

Dirigente Servizio Gestione Rifiuti e Bonifiche - Pescara dott. Gabriele Costantini (delegato)

Dirigente Servizio Pianificazione Territoriale e Paesaggio ing. Eligio Di Marzio (delegato)

Dirigente Servizio Foreste e Parchi - L'Aquila ASSENTE

Dirigente Servizio Opere Marittime ing. Marcello D'Alberto

Dirigente Servizio Genio Civile competente per territorio

L'Aquila ASSENTE

Pescara ASSENTE

Dirigente del Servizio difesa del suolo - L'Aquila dott. Luciano Del Sordo (delegato)

Dirigente Servizio Sanità Veterinaria e Sicurezza degli Alimenti dott. Paolo Torlontano (delegato)

Direttore dell'A.R.T.A dott.ssa Giovanna Mancinelli (delegata)

Esperti in materia Ambientale

Relazione Istruttoria Titolare Istruttoria: ing. Erika Galeotti
Gruppo Istruttoria: dott.ssa Chiara Forcella





GIUNTA REGIONALE

Si veda istruttoria allegata

Preso atto della documentazione inviata dalla società Polisportiva sci club Villa Celiera in merito all'intervento "Evento sportivo di skyrunning denominato skytrail del Voltigno" acquisita al prot. n. 0140377 del 8 aprile 2022;

IL COMITATO CCR-VIA

Sentita la relazione istruttoria;

Vista la richiesta del Proponente di trattazione d'urgenza, acquisita in atti al prot. n. 143601 del 12/04/2022;

Preso atto della nota acquisita al prot. n. 0164554/22 del 28/04/2022, con la quale l'Ente Parco Nazionale Gran Sasso e Monti della Laga, in relazione al procedimento in oggetto, ha espresso il proprio parere favorevole con prescrizioni;

Rammentato che il proponente dovrà acquisire, prima dell'inizio di lavori, il nulla osta da parte dell'Ente Parco, ai sensi dell'art. 13 della L. 394/91 e ss.mm.ii.;

ESPRIME IL SEGUENTE GIUDIZIO

FAVOREVOLE ALLA V.I.N.C.A.

Ai sensi dell'articolo 3, ultimo comma, della Legge n. 241 del 7 agosto 1990 e s.m.i. è ammesso il ricorso nei modi di legge contro il presente provvedimento alternativamente al T.A.R. competente o al Capo dello Stato rispettivamente entro 60 (sessanta) giorni ed entro 120 (centoventi) giorni dalla data di ricevimento del presente atto o dalla piena conoscenza dello stesso

ing. Domenico Longhi (Presidente delegato)

FIRMATO DIGITALMENTE

dott. Antonello Colantoni (delegato)

FIRMATO ELETTRONICAMENTE

dott. Fabio Pizzica (delegato)

FIRMATO ELETTRONICAMENTE

dott. Gabriele Costantini (delegato)

FIRMATO ELETTRONICAMENTE

ing. Eligio Di Marzio (delegato)

FIRMATO ELETTRONICAMENTE

ing. Marcello D'Alberto

FIRMATO ELETTRONICAMENTE

dott. Luciano Del Sordo (delegato)

FIRMATO ELETTRONICAMENTE

dott. Paolo Torlontano (delegato)

FIRMATO ELETTRONICAMENTE

dott.ssa Giovanna Mancinelli (delegata)

FIRMATO ELETTRONICAMENTE



REGIONE
ABRUZZO



GIUNTA REGIONALE

La Segretaria Verbalizzante

Ing. Silvia Ronconi

FIRMATO ELETTRONICAMENTE





Dipartimento Territorio - Ambiente
Servizio Valutazioni Ambientali

Istruttoria Tecnica:

Valutazione di Incidenza

Progetto

Skytrail del Voltigno
Polisportiva Sci Club Villa Celiera

Oggetto

Titolo dell'intervento:	Skytrail del Voltigno
Descrizione del progetto:	Gara di corsa in montagna su rete sentieristica esistente, denominata "Skytrail del Voltigno"
Azienda Proponente:	Polisportiva Sci Club Villa Celiera

Localizzazione del progetto

Comuni:	Villa Celiera – Farindola – Castel del Monte – Ofena – Carpineto della Nora – Civitella Casanova – Montebello di Bertona – Villa Santa Lucia degli Abruzzi
Provincia:	AQ-PE

Referenti della Direzione

Titolare istruttoria:

Ing. Erika Galeotti

Gruppo di lavoro istruttorio:

Dott.ssa Chiara Forcella





ANAGRAFICA DEL PROGETTO

1. Responsabile Azienda Proponente

Cognome e nome	D'Andrea Sergio
----------------	-----------------

2. Estensore dello studio

Cognome e nome	Palumbo Marco, iscritto all'ordine dei Dott Agronomi e Forestali della Prov di Chieti al n 102
----------------	--

3. Avvio della procedura

Acquisizione in atti domanda	Prot. n. prot. 140377 del 08/04/2022
------------------------------	--------------------------------------

4. Elenco Elaborati

Publicati sul sito VInCA	Integrazioni
<ul style="list-style-type: none"> istanza_modello_10_n_140377_del_08.04.22.pdf richiesta_procedura_di_urgenza_n_143601_del_12.04.22.pdf 02_screening_incidenza_ambientale_sky_trail_voltigno-signed.pdf 01_relazione_tecnico_descrittiva_sky_trail_voltigno.pdf 03_allegati_cartografici_sky_trail_voltigno.pdf	

Premessa

Con nota prot. 140377 del 08/04/2022, la Polisportiva Sci Club Villa Celiera, ha chiesto l'attivazione della Valutazione di Incidenza, Livello I –Screening- per l'attività "Gara di corsa in montagna su rete sentieristica esistente, denominata "Skytrail del Voltigno", da svolgersi l' 08/05/2022 nei territori comunali di Villa Celiera – Farindola – Castel del Monte – Ofena – Carpineto della Nora – Civitella Casanova – Montebello di Bertona – Villa Santa Lucia degli Abruzzi, in un'area ricadente all'interno della Zona di Protezione Speciale IT7110128 "Parco Nazionale Gran Sasso - Monti della Laga"

Il proponente con nota acquisita in atti al prot 143601 del 12/04/2022 ha richiesto "una procedura d'urgenza per l'abbreviamento dei tempi necessari al perfezionamento della Vinca".

L'Ente Parco Gran Sasso Monti della Laga, in qualità di Ente Gestore dei Siti Natura 2000 interessati, e ai sensi del DPR357/97 e ss.mm.ii., ha espresso, con nota acquisita agli atti con prot. n. 0164554/22 del 28/04/2022, parere favorevole allo Screening di Vinca a condizione che venga rispettata la seguente prescrizione:

- siano adottati scrupolosamente tutte le misure di mitigazione previste;
- gli atleti siano rispettosi della tranquillità del territorio percorso;
- siano portati a valle, e smaltiti a norma di Legge, tutti i rifiuti dei punti di ristoro;
- il territorio sia lasciato pulito a seguito della manifestazione;
- per le prossime edizioni sia studiato un percorso che percorra esclusivamente i sentieri, le mulattiere, le sterrate ed i tracciati esistenti.

Di seguito si riporta una sintesi della documentazione trasmessa con il modello di Screening per la Valutazione di incidenza.



Tipologia delle attività

Lo “Skytrail del Voltigno”, organizzato dalla “Polisportiva Sci Club Villa Celiera asd” è una gara di skyrunning con partenza e arrivo nell’abitato di Villa Celiera (PE).

La competizione si svolge su viabilità agro forestale varia (sentieri, strade brecciate e a fondo naturale), con un unico attraversamento della strada provinciale SP 9 tra Contrada Pretara e Contrada Santa Maria (Coordinate geografiche 42.38851, 13.8518).

La zona interessata dalla competizione si estende dall’abitato di Villa Celiera al Monte Bertona, a fonte Acquafredda di Montebello di Bertona, fino a raggiungere la quota massima di circa 1.800 mslm in località Monte Meta. Successivamente si scende sul Voltigno, si raggiunge il Voltignolo e quindi si torna al punto di partenza.

Lo scopo della manifestazione è quello di promuovere lo sport nel territorio montano del Comune di Villa Celiera e dei comuni limitrofi anche al fine di far conoscere la bellezza del patrimonio naturale di queste zone.

La gara si svolge su due distanze:

- Skytrail: lunghezza circa 15 km; dislivello circa 1000 m; la partenza è fissata per le ore 10.00
- Skymarathon: lunghezza circa 32 km; dislivello circa 2000 m; la partenza è fissata per le ore 08.30.


Il numero di partecipanti è stimato in circa 150 unità.

La competizione si svolge prevalentemente su sentieristica esistente, il balisaggio, (indicazione sul campo del percorso) anche allo scopo di ridurre l’inquinamento da plastiche, verrà ridotto all’essenziale; ai partecipanti verranno forniti, in alternativa, diversi strumenti per la navigazione e l’orientamento (Tracce gpx per gps, cartografia digitale georeferenziata per smartphone).


La segnaletica strettamente necessaria da installare sul campo (fettucce in plastica gialle da appendere ai rami, bandierine in plastica gialle da conficcare al suolo), verrà rimossa una volta ultimata la competizione.

Si riportano gli stralci delle cartografie allegate all’istanza

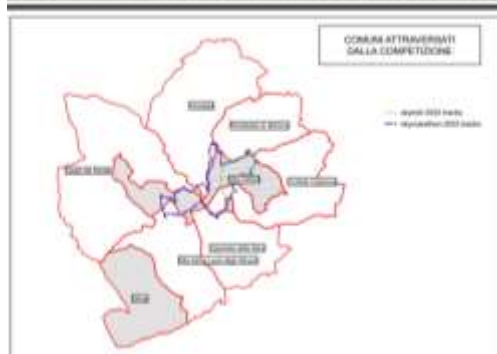


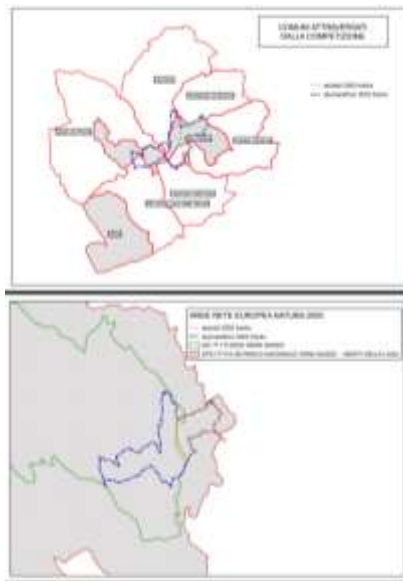


Profilo altimetrico Skytrail



Profilo altimetrico Skytrattano





Referenti della Direzione

Titolare istruttoria:

Ing. Erika Galeotti

Gruppo di lavoro istruttorio:

Dott.ssa Chiara Forcella