STRALCIO VINCOLO PAESAGGISTICO - corografia
scala 1:25.000

ubicazione

STRALCIO DI PIANO REGIONALE PAESISTICO
scala 1:25.000

ubicazione

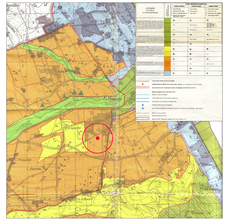

STRALCIO PIANO TERRITORIALE PROVINCIALE
scala 1:25.000

ubicazione

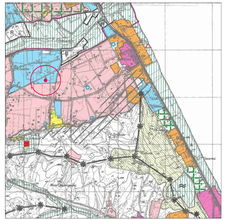

STRALCIO PIANO ASSETTO IDROGEOLOGICO - Carta del Rischio
scala 1:25.000

ubicazione

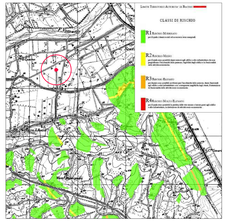

STRALCIO PIANO ASSETTO IDROGEOLOGICO - Carta Pericolosità
scala 1:25.000

ubicazione

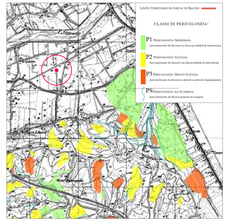

STRALCIO PIANO DEL RISCHIO IDRAULICO
scala 1:10.000

ubicazione

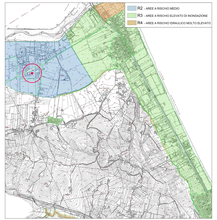

DE LAURETIS FABIANO
& Associato
Via Dei Pastai Zona Industriale
c/ASI - Torino di PINETO(TE)
Tel./Fax. 0859661144 - 0859666262
Cell. 3356300266 - 3356300267
P.IVA e C.F. 01587770670

CITTA' DI PINETO
Provincia di TERAMO

PROGETTO
compensazione urbanistica

IL TECNICO
ing. DE LAURETIS Erminio

DITTA
PONZIO S.r.l.

TAV. 1

ELABORATO
INQUADRAMENTO TERRITORIALE

SCALA VARIA

Pineto, lì NOVEMBRE 2021

STRALCIO P.R.G. Tavola 1.2 ESISTENTE
scala 1:2000

ZONA INDUSTRIALE DI COMPLETAMENTO mq.77.315

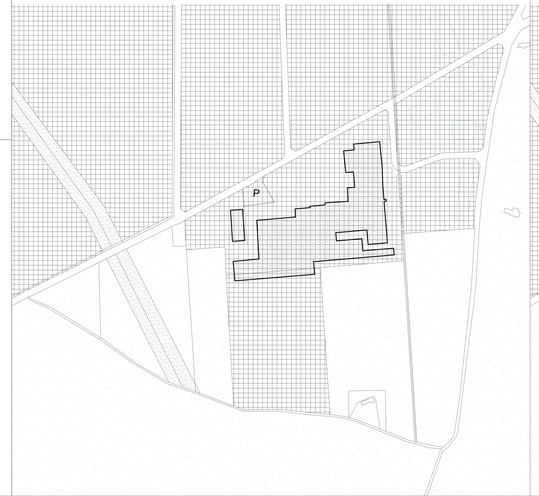

STRALCIO P.R.G. Tavola 1.2 IN VARIANTE
scala 1:2000

DA ZONA IND.LE DI COMPLETAMENTO A ZONA AGRICOLA mq.20373 (salvo frazionamento)

DA ZONA AGRICOLA A ZONA IND.LE DI COMPLETAMENTO mq.20373 (salvo frazionamento)

ZONA INDUSTRIALE DI COMPLETAMENTO

STRALCIO P.R.G. Tavola 1.2 VARIATO
scala 1:2000
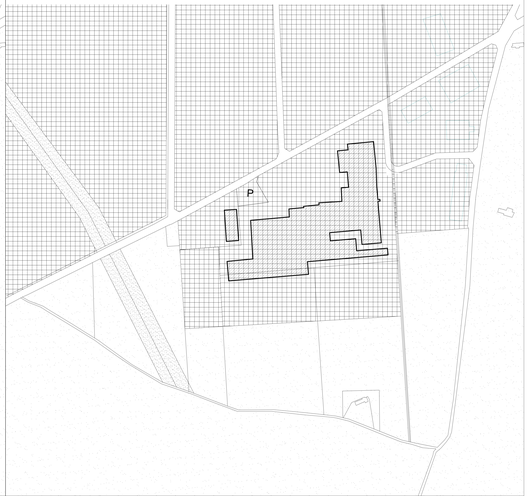
ZONA INDUSTRIALE DI COMPLETAMENTO mq.77.315