



# **C O M U N E D I C A M P L I**

---

**PROVINCIA DI TERAMO**

**ALLEGATO:**

**- DOCUMENTAZIONE CATASTALE**

**OGGETTO: PROPOSTA DI VARIANTE AL PRG VIGENTE PER LA  
REALIZZAZIONE DEL NUOVO POLO SCOLASTICO**

*Campli, lì*

**Il Tecnico**

Catasto terreni  
**Visura attuale per immobile**  
Situazione degli atti informatizzati al 08/08/2022



Immobile di catasto terreni



Causali di aggiornamento ed annotazioni

Informazioni riportate negli atti del catasto al 08/08/2022

**Dati identificativi:** Comune di **CAMPLI (B515) (TE)**

Foglio **57** Particella **363**

**Classamento:**

**Redditi:** dominicale **Euro 26,25 Lire 50.820**

agrario **Euro 26,25 Lire 50.820**

Particella con qualità: **SEMINATIVO** di classe **2**

Superficie: **7.260 m<sup>2</sup>**

**Ultimo atto di aggiornamento:** FRAZIONAMENTO del 27/09/1994 in atti dal 27/09/1994 (n. 1421.9/1994)

> **Dati identificativi**

Comune di **CAMPLI (B515) (TE)**

Foglio **57** Particella **363**

Partita: **11811**

FRAZIONAMENTO del 27/09/1994 in atti dal  
27/09/1994 (n. 1421.9/1994)

> **Dati di classamento**

**Redditi:** dominicale **Euro 26,25 Lire 50.820**

agrario **Euro 26,25 Lire 50.820**

Particella con qualità: **SEMINATIVO** di classe **2**

Superficie: **7.260 m<sup>2</sup>**

FRAZIONAMENTO del 27/09/1994 in atti dal  
27/09/1994 (n. 1421.9/1994)

> **Intestazione attuale dell'immobile - totale intestati: 1**

> **1. STUCCHI Rosa (CF STCRSO33R61Z404Q)**  
nata in STATI UNITI D'AMERICA (EE) il 21/10/1933  
Diritto di: Proprieta' per 1000/1000 (deriva dall'atto  
1)

1. Atto del 30/09/1994 Pubblico ufficiale BRACONE G.  
B. Sede TERAMO (TE) Repertorio n. 75200 - UR Sede  
TERAMO (TE) Registrazione Volume 24 n. 2541  
registrato in data 20/10/1994 - Voltura n. 4305.2/1994  
in atti dal 02/10/1995



**Direzione Provinciale di Teramo  
Ufficio Provinciale - Territorio  
Servizi Catastali**

Data: **08/08/2022**  
Ora: **20:00:59**  
Numero Pratica: **T218800/2022**  
Pag: **2 - Fine**

*Tributi speciali: Euro 0,90*

Catasto terreni  
**Visura attuale per immobile**  
Situazione degli atti informatizzati al 08/08/2022



Immobile di catasto terreni



Causali di aggiornamento ed annotazioni

Informazioni riportate negli atti del catasto al 08/08/2022

**Dati identificativi:** Comune di CAMPLI (B515) (TE)

Foglio 57 Particella 253

**Classamento:**

**Redditi:** dominicale Euro 0,29 Lire 560

agrario Euro 0,29 Lire 560

Particella con qualità: SEMINATIVO di classe 2

Superficie: 80 m<sup>2</sup>

**Ultimo atto di aggiornamento:** FRAZIONAMENTO in atti dal 26/09/1994 (n. 52.1/1984)

> **Dati identificativi**

Comune di CAMPLI (B515) (TE)

Foglio 57 Particella 253

Partita: 11811

FRAZIONAMENTO in atti dal 26/09/1994 (n. 52.1/1984)

> **Dati di classamento**

**Redditi:** dominicale Euro 0,29 Lire 560

agrario Euro 0,29 Lire 560

Particella con qualità: SEMINATIVO di classe 2

Superficie: 80 m<sup>2</sup>

FRAZIONAMENTO in atti dal 26/09/1994 (n. 52.1/1984)

> **Intestazione attuale dell'immobile - totale intestati: 1**

> **1. STUCCHI Rosa (CF STCRSO33R61Z404Q)**  
nata in STATI UNITI D'AMERICA (EE) il 21/10/1933  
Diritto di: Proprieta' per 1000/1000 (deriva dall'atto 1)

1. Atto del 30/09/1994 Pubblico ufficiale BRACONE G. B. Sede TERAMO (TE) Repertorio n. 75200 - UR Sede TERAMO (TE) Registrazione Volume 24 n. 2541 registrato in data 20/10/1994 - Voltura n. 4305.2/1994 in atti dal 02/10/1995



**Direzione Provinciale di Teramo  
Ufficio Provinciale - Territorio  
Servizi Catastali**

Data: **08/08/2022**  
Ora: **19:59:34**  
Numero Pratica: **T218672/2022**  
Pag: **2 - Fine**

*Tributi speciali: Euro 0,90*

Catasto terreni  
**Visura attuale per immobile**  
Situazione degli atti informatizzati al 08/08/2022



Immobile di catasto terreni



Causali di aggiornamento ed annotazioni

Informazioni riportate negli atti del catasto al 08/08/2022

**Dati identificativi:** Comune di **CAMPLI (B515) (TE)**

Foglio **57** Particella **254**

**Classamento:**

**Redditi:** dominicale **Euro 0,04 Lire 70**

agrario **Euro 0,04 Lire 70**

Particella con qualità: **SEMINATIVO** di classe **2**

Superficie: **10 m<sup>2</sup>**

**Ultimo atto di aggiornamento:** FRAZIONAMENTO in atti dal 26/09/1994 (n. 52.1/1984)

> **Dati identificativi**

Comune di **CAMPLI (B515) (TE)**

Foglio **57** Particella **254**

Partita: **11811**

FRAZIONAMENTO in atti dal 26/09/1994 (n. 52.1/1984)

> **Dati di classamento**

**Redditi:** dominicale **Euro 0,04 Lire 70**

agrario **Euro 0,04 Lire 70**

Particella con qualità: **SEMINATIVO** di classe **2**


Superficie: **10 m<sup>2</sup>**

FRAZIONAMENTO in atti dal 26/09/1994 (n. 52.1/1984)

> **Intestazione attuale dell'immobile - totale intestati: 1**

> **1. STUCCHI Rosa (CF STCRSO33R61Z404Q)**  
nata in STATI UNITI D'AMERICA (EE) il 21/10/1933  
Diritto di: Proprieta' per 1000/1000 (deriva dall'atto  
1)

1. Atto del 30/09/1994 Pubblico ufficiale BRACONE G.  
B. Sede TERAMO (TE) Repertorio n. 75200 - UR Sede  
TERAMO (TE) Registrazione Volume 24 n. 2541  
registrato in data 20/10/1994 - Voltura n. 4305.2/1994  
in atti dal 02/10/1995



**Direzione Provinciale di Teramo  
Ufficio Provinciale - Territorio  
Servizi Catastali**

Data: **08/08/2022**  
Ora: **19:59:12**  
Numero Pratica: **T218644/2022**  
Pag: **2 - Fine**

*Tributi speciali: Euro 0,90*

Catasto terreni  
**Visura attuale per immobile**  
Situazione degli atti informatizzati al 08/08/2022



Immobile di catasto terreni



Causali di aggiornamento ed annotazioni

Informazioni riportate negli atti del catasto al 08/08/2022

**Dati identificativi:** Comune di **CAMPLI (B515) (TE)**

Foglio **57** Particella **435**

**Classamento:**

**Redditi:** dominicale **Euro 1,55 Lire 3.010**

agrario **Euro 1,55 Lire 3.010**

Particella con qualità: **SEMINATIVO** di classe **2**

Superficie: **430 m<sup>2</sup>**

**Ultimo atto di aggiornamento:** FRAZIONAMENTO del 04/10/1996 in atti dal 04/10/1996 (n. 3512.4/1996)

> **Dati identificativi**

Comune di **CAMPLI (B515) (TE)**

Foglio **57** Particella **435**

Partita: **13553**

FRAZIONAMENTO del 04/10/1996 in atti dal  
04/10/1996 (n. 3512.4/1996)

> **Dati di classamento**

**Redditi:** dominicale **Euro 1,55 Lire 3.010**

agrario **Euro 1,55 Lire 3.010**

Particella con qualità: **SEMINATIVO** di classe **2**

Superficie: **430 m<sup>2</sup>**

FRAZIONAMENTO del 04/10/1996 in atti dal  
04/10/1996 (n. 3512.4/1996)

> **Intestazione attuale dell'immobile - totale intestati: 1**


> **1. COMUNE DI CAMPLI (CF 80005970670)**

Sede in CAMPLI (TE)

Diritto di: Proprieta' per 1/1 (deriva dall'atto 1)

1. Atto del 10/05/2018 Pubblico ufficiale DOTT.  
STEFANO ZANIERI Sede CAMPLI (TE) Repertorio n.  
1396 registrato in data - COMPRAVENDITA  
Trascrizione n. 5850.1/2018 Reparto PI di TERAMO in  
atti dal 08/06/2018





**Direzione Provinciale di Teramo  
Ufficio Provinciale - Territorio  
Servizi Catastali**

Data: **08/08/2022**  
Ora: **20:00:17**  
Numero Pratica: **T218735/2022**  
Pag: **2 - Fine**

*Tributi speciali: Euro 0,90*

Catasto terreni  
**Visura attuale per immobile**  
Situazione degli atti informatizzati al 08/08/2022



Immobile di catasto terreni



Causali di aggiornamento ed annotazioni

Informazioni riportate negli atti del catasto al 08/08/2022

**Dati identificativi:** Comune di **CAMPLI (B515) (TE)**

Foglio **57** Particella **437**

**Classamento:**

**Redditi:** dominicale **Euro 3,43 Lire 6.650**

agrario **Euro 3,43 Lire 6.650**

Particella con qualità: **SEMINATIVO** di classe **2**

Superficie: **950 m<sup>2</sup>**

**Ultimo atto di aggiornamento:** FRAZIONAMENTO del 04/10/1996 in atti dal 04/10/1996 (n. 3512.5/1996)

> **Dati identificativi**

Comune di **CAMPLI (B515) (TE)**

Foglio **57** Particella **437**

Partita: **13553**

FRAZIONAMENTO del 04/10/1996 in atti dal  
04/10/1996 (n. 3512.5/1996)

> **Dati di classamento**

**Redditi:** dominicale **Euro 3,43 Lire 6.650**

agrario **Euro 3,43 Lire 6.650**

Particella con qualità: **SEMINATIVO** di classe **2**

Superficie: **950 m<sup>2</sup>**

FRAZIONAMENTO del 04/10/1996 in atti dal  
04/10/1996 (n. 3512.5/1996)


> **Intestazione attuale dell'immobile - totale intestati: 1**

> **1. COMUNE DI CAMPLI (CF 80005970670)**

Sede in CAMPLI (TE)

Diritto di: Proprieta' per 1/1 (deriva dall'atto 1)

1. Atto del 10/05/2018 Pubblico ufficiale DOTT.  
STEFANO ZANIERI Sede CAMPLI (TE) Repertorio n.  
1396 registrato in data - COMPRAVENDITA  
Trascrizione n. 5850.1/2018 Reparto PI di TERAMO in  
atti dal 08/06/2018



**Direzione Provinciale di Teramo  
Ufficio Provinciale - Territorio  
Servizi Catastali**

**Data: 08/08/2022  
Ora: 19:59:54  
Numero Pratica: T218695/2022  
Pag: 2 - Fine**

*Tributi speciali: Euro 0,90*

Catasto terreni  
**Visura attuale per immobile**  
Situazione degli atti informatizzati al 08/08/2022



Immobile di catasto terreni



Causali di aggiornamento ed annotazioni

Informazioni riportate negli atti del catasto al 08/08/2022

**Dati identificativi:** Comune di **CAMPLI (B515) (TE)**

Foglio **57** Particella **104**

**Classamento:**

**Redditi:** dominicale **Euro 4,56 Lire 8.820**

agrario **Euro 4,56 Lire 8.820**

Particella con qualità: **SEMINATIVO** di classe **2**

Superficie: **1.260 m<sup>2</sup>**

**Ultimo atto di aggiornamento:** Impianto meccanografico del 05/02/1985

> **Dati identificativi**

Comune di **CAMPLI (B515) (TE)**

Foglio **57** Particella **104**

Partita: **3001**

Impianto meccanografico del 05/02/1985

> **Dati di classamento**

**Redditi:** dominicale **Euro 4,56 Lire 8.820**

agrario **Euro 4,56 Lire 8.820**

Particella con qualità: **SEMINATIVO** di classe **2**


Superficie: **1.260 m<sup>2</sup>**

Impianto meccanografico del 05/02/1985

> **Intestazione attuale dell'immobile - totale intestati: 1**

> **1. STUCCHI Rosa (CF STCRSO33R61Z404Q)**  
nata in STATI UNITI D'AMERICA (EE) il 21/10/1933  
Diritto di: Proprieta' per 1000/1000 (deriva dall'atto  
1)

1. Atto del 30/09/1994 Pubblico ufficiale BRACONE G.  
B. Sede TERAMO (TE) Repertorio n. 75200 - UR Sede  
TERAMO (TE) Registrazione Volume 24 n. 2541  
registrato in data 20/10/1994 - Voltura n. 4305.2/1994  
in atti dal 02/10/1995



**Direzione Provinciale di Teramo  
Ufficio Provinciale - Territorio  
Servizi Catastali**

Data: **08/08/2022**  
Ora: **19:58:34**  
Numero Pratica: **T218602/2022**  
Pag: **2 - Fine**

*Tributi speciali: Euro 0,90*

Catasto terreni  
**Visura attuale per immobile**  
Situazione degli atti informatizzati al 08/08/2022



Immobile di catasto terreni



Causali di aggiornamento ed annotazioni

Informazioni riportate negli atti del catasto al 08/08/2022

**Dati identificativi:** Comune di **CAMPLI (B515) (TE)**

Foglio **57** Particella **432**

**Classamento:**

**Redditi:** dominicale **Euro 40,20 Lire 77.840**

agrario **Euro 40,20 Lire 77.840**

Particella con qualità: **SEMINATIVO** di classe **2**

Superficie: **11.120 m<sup>2</sup>**

**Ultimo atto di aggiornamento:** FRAZIONAMENTO del 04/10/1996 in atti dal 04/10/1996 (n. 3512.2/1996)

> **Dati identificativi**

Comune di **CAMPLI (B515) (TE)**

Foglio **57** Particella **432**

Partita: **13553**

FRAZIONAMENTO del 04/10/1996 in atti dal  
04/10/1996 (n. 3512.2/1996)

> **Dati di classamento**

**Redditi:** dominicale **Euro 40,20 Lire 77.840**

agrario **Euro 40,20 Lire 77.840**

Particella con qualità: **SEMINATIVO** di classe **2**

Superficie: **11.120 m<sup>2</sup>**

FRAZIONAMENTO del 04/10/1996 in atti dal  
04/10/1996 (n. 3512.2/1996)


> **Intestazione attuale dell'immobile - totale intestati: 1**

> **1. COMUNE DI CAMPLI (CF 80005970670)**

Sede in CAMPLI (TE)

Diritto di: Proprieta' per 1/1 (deriva dall'atto 1)

1. Atto del 10/05/2018 Pubblico ufficiale DOTT.  
STEFANO ZANIERI Sede CAMPLI (TE) Repertorio n.  
1396 registrato in data - COMPRAVENDITA  
Trascrizione n. 5850.1/2018 Reparto PI di TERAMO in  
atti dal 08/06/2018



**Direzione Provinciale di Teramo  
Ufficio Provinciale - Territorio  
Servizi Catastali**

**Data: 08/08/2022  
Ora: 20:00:39  
Numero Pratica: T218769/2022  
Pag: 2 - Fine**

*Tributi speciali: Euro 0,90*