

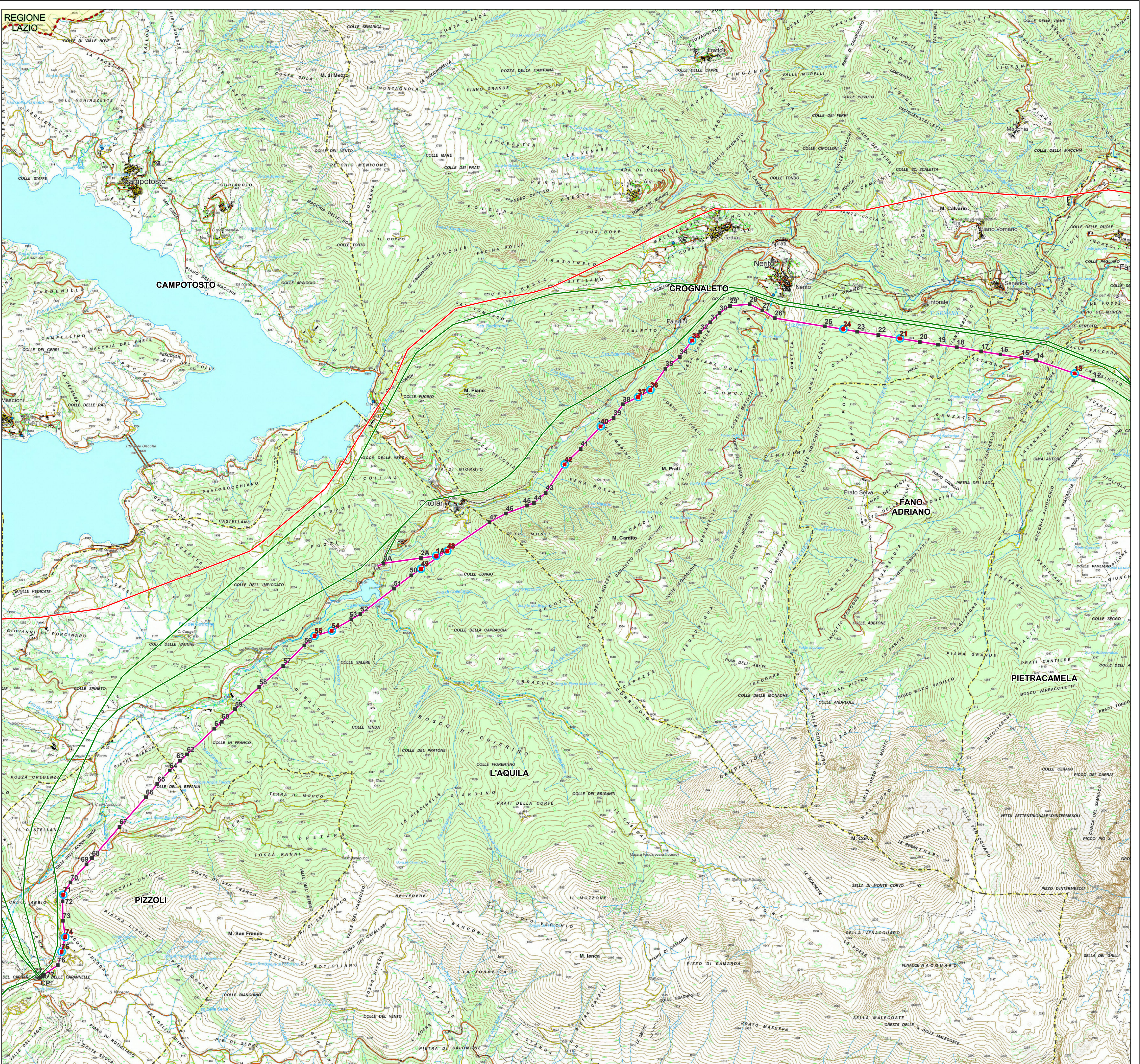








**LEGENDA**

-  Limiti regionali
-  Limiti comunali




FONTE: SERVIZIO WFS - PORTALE CARTOGRAFICO NAZIONALE

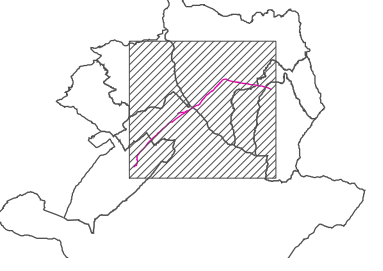
- Impianti esistenti**
-  Aerea 380kV ST
  -  Aerea 220 kV ST
  -  Elettrodotto 220 kV esistente
  -  Sostegni esistenti
  -  Sostegno esistente da demolire
  -  Nuovo sostegno in sostituzione dell'esistente

ORDINE DEGLI ARCHITETTI  
P. ABAGLIOTTI  
E. CONSERVATO  
PROVINCIA DI ROMA  
architetto  
42 982. A


N

Sistema di riferimento  
U.T.M. WGS 1984 Fuso 33





REVISIONI	DATA	DESCRIZIONE	ELABORATO	VERIFICATO	APPROVATO
00	30/07/2022	PRIMA EMISSIONE	Arch. F. Zaccara Ing. C. Rinaldi	Gruppo di lavoro DT-CEN-AT-RL	S. Madonna DT-CEN-AT-RL

TIPOLOGIA DELL'ELABORATO	CODICE DELL'ELABORATO	
PLANIMETRIA	DE22232D1CEX0302	
PROGETTO	<b>Manutenzione straordinaria elettrodotto 220 kV Villavalle - S. Giacomo der. Provvidenza</b>	
RICAVATO DALLA DOC. TERNA	<b>Corografia</b>	
CLASSIFICAZIONE DI SICUREZZA		

NOME DEL FILE	SCALA CAD	FORMATO	SCALA	FOGLIO
DE22232D1CEX0302.PDF	1 unità = CAD	A1	1:25.000	1/1

Questo documento contiene informazioni di proprietà Terna Rete Italia S.p.A. e deve essere utilizzato esclusivamente dal destinatario in relazione alle finalità per le quali è stato ricevuto. E' vietata qualsiasi forma di riproduzione o di divulgazione senza esplicito consenso di Terna Rete Italia S.p.A.  
This document contains information proprietary to Terna Rete Italia S.p.A. and it will have to be used exclusively for the purposes for which it has been furnished. Whichever shape of spreading or reproduction without the written permission of Terna Rete Italia S.p.A. is prohibi.