









COROGRAFIA

-  Limiti regionali
-  Limiti comunali

FONTI: SERVIZIO WFS - PORTALE CARTOGRAFICO NAZIONALE


- Impianti esistenti**
-  Aerea 380kV ST
 -  Aerea 220 kV ST
 -  Elettrodotto 220 kV Villavalle - S. Giacomo der. Provvidenza
 -  Sostegni esistenti
 -  Sostegno esistente da demolire
 -  Nuovo sostegno in sostituzione dell'esistente

ORDINE DEGLI ARCHITETTI PIANIFICATORI PAESAGGISTI E CONSERVATORI DEL PATRIMONIO CULTURALE


F. Zaccaria

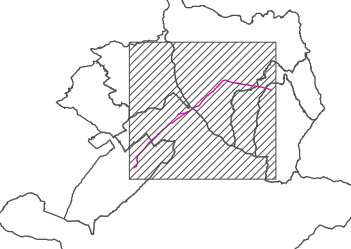
architetto

42



Sistema di riferimento
U.T.M. WGS 1984 Fuso 33





REVISIONI	N.	DATA	DESCRIZIONE	ELABORATO	VERIFICATO	APPROVATO
00	09/12/2022		PRIMA EMISSIONE	Arch. F. Zaccaria Ing. C. Rinaldi	G. Lupi DTGEN-AT-RL	S. Madonna DTGEN-AT-RL

TIPOLOGIA DELL'ELABORATO	CODICE DELL'ELABORATO	
PLANIMETRIA	DE22232D1CEX0320	
PROGETTO	Manutenzione straordinaria elettrodotto 220 kV Villavalle - S. Giacomo der. Provvidenza VALUTAZIONE DI INCIDENZA ECOLOGICA FASE II - VALUTAZIONE APPROPRIATA Corografia	
RICAVATO DALLA DOC. TERNA		
CLASSIFICAZIONE DI SICUREZZA		
NOME DEL FILE	SCALA CAD	FORMATO
DE22232D1CEX0320.PDF	1 unità = CAD	A1
SCALA	FOGLIO	
1:25.000	1/1	

Questo documento contiene informazioni di proprietà Terna Rete Italia S.p.A. e deve essere utilizzato esclusivamente dal destinatario in relazione alle finalità per le quali è stato ricevuto. E' vietata qualsiasi forma di riproduzione o di divulgazione senza l'esplicito consenso di Terna Rete Italia S.p.A.
 This document contains information proprietary to Terna Rete Italia S.p.A. and it will have to be used exclusively for the purposes for which it has been furnished. Whichever shape of spreading or reproduction without the written permission of Terna Rete Italia S.p.A. is prohibt.

