



FORMAT DI SUPPORTO SCREENING DI V.INC.A per Piani/Programmi/Progetti/Interventi/Attività – PROPONENTE**	
Oggetto P/P/P/I/A:	Competizione ciclistica agonistica di Mountain Bike "6 Gran Fondo di Campo Di Giove"
<p> <input type="checkbox"/> Piano/Programma (definizione di cui all'art. 5, comma 1, lett e) del D.lgs. 152/06) <input type="checkbox"/> Progetto/intervento (definizione di cui all'art. 5, comma 1, lett g) del D.lgs. 152/06) </p> <p>Il progetto/intervento ricade nelle tipologie di cui agli Allegati II, II bis, III e IV alla Parte Seconda del D.Lgs. 152/06 e s.m.i.</p> <p> <input type="checkbox"/> Si indicare quale tipologia: <input type="checkbox"/> No </p> <p>Il progetto/intervento è finanziato con risorse pubbliche?</p> <p> <input type="checkbox"/> Si indicare quali risorse: L.R. n.17/1974 interventi di pronto soccorso a tutela della pubblica incolumità <input type="checkbox"/> No </p> <p>Il progetto/intervento è un'opera pubblica?</p> <p> <input type="checkbox"/> Si <input type="checkbox"/> No </p> <p>[X] Attività (qualsiasi attività umana non rientrante nella definizione di progetto/intervento che possa avere relazione o interferenza con l'ecosistema naturale)</p> <p><input type="checkbox"/> PROPOSTE PRE-VALUTATE (VERIFICA DI CORRISPONDENZA)</p>	
Tipologia P/P/P/I/A:	<p> <input type="checkbox"/> Piani faunistici/piani ittici <input type="checkbox"/> Calendari venatori/ittici <input type="checkbox"/> Piani urbanistici/paesaggistici <input type="checkbox"/> Piani energetici/infrastrutturali <input type="checkbox"/> Altri piani o programmi..... <input type="checkbox"/> Ristrutturazione / manutenzione edifici DPR 380/2001 <input type="checkbox"/> Realizzazione ex novo di strutture ed edifici <input type="checkbox"/> Manutenzione di opere civili ed infrastrutture esistenti <input type="checkbox"/> Manutenzione e sistemazione di fossi, canali, corsi d'acqua <input type="checkbox"/> Attività agricole <input type="checkbox"/> Attività forestali </p> <p>[X] Manifestazioni motoristiche, <u>ciclistiche</u>, gare cinofile, eventi sportivi, sagre e/o spettacoli pirotecnici, eventi/riprese cinematografiche e spot pubblicitari etc.</p> <p><input type="checkbox"/> Altro (specificare)</p>



Proponente:	A.S.D. Bike Shock Team
-------------	------------------------

SEZIONE 1 - LOCALIZZAZIONE ED INQUADRAMENTO TERRITORIALE

Regione: Abruzzo Comune: CAMPO DI GIOVE, CANSANO Prov.: L'Aquila Località/Frazione: varie Indirizzo: N.A.	<i>Contesto localizzativo</i> <input checked="" type="checkbox"/> Centro urbano <input checked="" type="checkbox"/> Zona periurbana <input checked="" type="checkbox"/> Aree agricole <input type="checkbox"/> Aree industriali <input checked="" type="checkbox"/> Aree naturali <input type="checkbox"/>
--	--

Particelle catastali: <i>(se utili e necessarie)</i>	FOGLIO			
	PARTICELLA			

Coordinate geografiche: <i>(se utili e necessarie)</i>	LAT.					
	LONG.					

Nel caso di Piano o Programma, descrivere area di influenza e attuazione e tutte le altre informazioni pertinenti:

.....

.....

SEZIONE 2 – LOCALIZZAZIONE P/P/P/I/A IN RELAZIONE AI SITI NATURA 2000

SITI NATURA 2000

SIC	cod.	IT _____	
		IT _____	
		IT _____	
ZSC	cod.	IT 7140203	Maiella
		IT 7110204	Maiella Sud Ovest
		IT _____	
ZPS	cod.	IT 7140108	“Parco Nazionale della Majella”
		IT _____	
		IT _____	

E' stata presa visione degli Obiettivi di Conservazione, delle Misure di Conservazione, e/o del Piano di Gestione e delle Condizioni d'Obbligo eventualmente definite del Sito/i Natura 2000 ? Si No

Citare, l'atto consultato: **DGR 477/2018, DCD 26/2017 e 5/2018**

<p>2.1 - Il P/P/P/I/A interessa aree naturali protette nazionali o regionali?</p> <p><input checked="" type="checkbox"/> Si <input type="checkbox"/> No</p>	<p>Aree Protette ai sensi della Legge 394/91: EUAP 0013 Parco Nazionale della Maiella</p> <p>Eventuale nulla osta/autorizzazione/parere rilasciato dell'Ente Gestore dell'Area Protetta (se disponibile e già rilasciato):</p> <p>.....</p> <p>.....</p>
---	---

2.2 - Per P/P/P/I/A esterni ai siti Natura 2000:

- Sito cod. IT 7140203 distanza dal sito: ZSC Maiella (250 metri)
- Sito cod. IT 7110204 distanza dal sito: ZSC Maiella Sud Ovest (500 metri)
- Sito cod. IT _____ distanza dal sito: (_ metri)

Tra i siti Natura 2000 indicati e l'area interessata dal P/P/P/I/A, sono presenti elementi di discontinuità o barriere fisiche di origine naturale o antropica (es. diversi reticoli idrografici, centri abitati, infrastrutture ferroviarie o stradali, zone industriali, etc.)??

Si No

Descrivere: L'attività è distante: 250 mt. dal sito ZSC Maiella da cui è separata nel punto di minimo contatto da strada e ferrovia; 500 mt. dal ZSC Maiella sud Ovest da cui è parzialmente separata nel punto di minimo contatto da carrareccia. L'attività si svolge parzialmente all'interno del Parco Nazionale della Majella e omonima ZPS.

SEZIONE 3 – SCREENING MEDIANTE VERIFICA DI CORRISPONDENZA DI PROPOSTE PRE-VALUTATE

Si richiede di avviare la procedura di Verifica di Corrispondenza per P/P/P/I/A pre-valutati?

Si No

Se, Si, il presentare il Format alla sola Autorità competente al rilascio dell'autorizzazione finale del P/P/P/I/A, e compilare elementi sottostanti. Se No si richiede di avviare screening specifico.

PRE-VALUTAZIONI – per proposte già assoggettate a screening di incidenza

<p>PROPOSTE PRE-VALUTATE:</p> <p>Si dichiara, assumendosi ogni responsabilità, che il piano/progetto/intervento/attività rientra ed è conforme a quelli già pre-valutati da parte dell'Autorità competente per la Valutazione di Incidenza, e pertanto non si richiede l'avvio di uno screening di incidenza specifico?</p>	<p><input type="checkbox"/> SI</p> <p><input type="checkbox"/> NO</p>	<p><i>Se, Si, esplicitare in modo chiaro e completo il riferimento all'Atto di pre-valutazione nell'ambito del quale il P/P/P/I/A rientra nelle tipologie assoggettate positivamente a screening di incidenza da parte dell'Autorità competente per la V.Inc.A:</i></p> <p>.....</p> <p>.....</p>
---	---	---



(n.b.: in caso di risposta negativa (NO), si richiede l'avvio di screening specifico)

SEZIONE 4 – DESCRIZIONE E DECODIFICA DEL P/P/P/I/A DA ASSOGGETTARE A SCREENING

RELAZIONE DESCRITTIVA DETTAGLIATA DEL P/P/P/I/A

Si tratta di una gara agonistica di mountain bike, con partenza ed arrivo a Campo di Giove, da effettuarsi in data 11/06/2023. La partenza è prevista per le ore 9:30 e l'arrivo intorno alle 14:00. All'arrivo sono previste la cerimonia di premiazione ed un momento conviviale rappresentato da un buffet all'aperto, che avverranno entrambi all'interno dell'abitato di Campo di Giove. Lungo il percorso della gara ci saranno, di fatto, solo i concorrenti che, sebbene in numero non irrilevante (circa 150-200), inevitabilmente si distanzieranno fra loro già dai primi chilometri dopo la partenza in quanto la prima parte del tracciato presenta una lunga salita (circa 7 km). Il percorso si snoda esclusivamente su strade asfaltate, strade bianche, carrarecce, mulattiere e sentieri, mentre non è previsto il passaggio su superfici di altra natura. **Prima della partenza, verranno diramate ai concorrenti le regole di partecipazione che prevedono il divieto di abbandono di rifiuti, il divieto di danneggiamento delle specie vegetali, la forte raccomandazione a tenere basso il volume della voce per ridurre al massimo eventuali disturbi alla fauna.**

4.3 - Documentazione: allegati tecnici e cartografici a scala adeguata (barrare solo i documenti disponibili eventualmente allegati alla proposta)

- | | |
|--|---|
| <p><input checked="" type="checkbox"/> File vettoriali/shape della localizzazione dell'P/P/P/I/A</p> <p><input type="checkbox"/> Carta zonizzazione di Piano/Programma</p> <p><input type="checkbox"/> Relazione di Piano/Programma</p> <p><input checked="" type="checkbox"/> TAV 1 - Cartografia del percorso</p> <p><input type="checkbox"/> TAV 2 - Ortofoto con localizzazione del percorso</p> <p><input type="checkbox"/> TAV 3 localizzazione tracciato e Siti Natura 2000</p> <p><input type="checkbox"/> Documentazione fotografica <i>ante operam</i></p> | <p><input type="checkbox"/> Eventuali studi ambientali disponibili</p> <p><input type="checkbox"/> Altri elaborati tecnici:</p> |
|--|---|

<p>4.2 - CONDIZIONI D'OBBLIGO (n.b.: da non compilare in caso di screening semplificato)</p>	<p>Se, Sì, il proponente si assume la piena responsabilità dell'attuazione delle Condizioni d'Obbligo riportate nella proposta.</p> <p>Riferimento all'Atto di individuazione delle Condizioni d'Obbligo:</p> <p>.....</p> <p>.....</p>	<p>Condizioni d'obbligo rispettate:</p> <p>➤</p> <p>➤</p> <p>➤</p> <p>➤</p> <p>➤</p> <p>➤</p>
<p>Il P/P/P/I/A è stato elaborato ed è conforme al rispetto della Condizioni d'Obbligo?</p> <p><input type="checkbox"/> Sì</p> <p><input type="checkbox"/> No</p>	<p>Se, No, perché:</p> <p>.....</p> <p>.....</p> <p>.....</p>	



SEZIONE 5 - DECODIFICA DEL PIANO/PROGETTO/INTERVENTO/ATTIVITA' (compilare solo parti pertinenti)			
E' prevista trasformazione di uso del suolo?	<input type="checkbox"/> SI	<input checked="" type="checkbox"/> NO	<input type="checkbox"/> PERMANENTE <input type="checkbox"/> TEMPORANEA
<p>Se, Si, cosa è previsto:</p> <p>Su un'area di cantiere di 1.200 m² complessivi circa, sarà realizzato il rilevato con terre armate e spazi accessori (mq 600 circa) con a monte un'area equivalente risagomata al fine di ottimizzare la funzione d'ostacolo esercitata dalle terre armate. L'area, già superficie boschiva, è parzialmente impegnata dal materiale detritico franato</p>			
Sono previste movimenti terra/sbancamenti/scavi?	<input type="checkbox"/> SI <input checked="" type="checkbox"/> NO	Verranno livellate od effettuati interventi di spietramento su superfici naturali?	<input type="checkbox"/> SI <input checked="" type="checkbox"/> NO
Se, Si, cosa è previsto:		Se, Si, cosa è previsto:	
Sono previste aree di cantiere e/o aree di stoccaggio materiali/terreno asportato/etc.? <input type="checkbox"/> SI <input checked="" type="checkbox"/> NO		Se, Si, cosa è previsto:	
E' necessaria l'apertura o la sistemazione di piste di accesso all'area?	<input type="checkbox"/> SI <input checked="" type="checkbox"/> NO	Le piste verranno ripristinate a fine dei lavori/attività?	<input type="checkbox"/> SI <input checked="" type="checkbox"/> NO
Se, Si, cosa è previsto:		Se, Si, cosa è previsto:	
È previsto l'impiego di tecniche di ingegneria naturalistica e/o la realizzazione di interventi finalizzati al miglioramento ambientale? <input type="checkbox"/> SI <input checked="" type="checkbox"/> No		Se, Si, descrivere:	
Specie vegetali	È previsto il taglio/esbosco/rimozione di specie vegetali? <input type="checkbox"/> SI <input checked="" type="checkbox"/> NO	Se, Si, descrivere:	



<p>La proposta è conforme alla normativa nazionale e/o regionale riguardante le specie vegetali alloctone e le attività di controllo delle stesse (es. eradicazione)?</p> <p><input checked="" type="checkbox"/> SI</p> <p><input type="checkbox"/> NO</p>	<p>Sono previsti interventi di piantumazione/rinverdimento/messa a dimora di specie vegetali?</p> <p><input type="checkbox"/> SI</p> <p><input checked="" type="checkbox"/> NO</p> <p>Se, Si, cosa è previsto: Indicare le specie interessate:</p>		
<p style="writing-mode: vertical-rl; transform: rotate(180deg);">Specie animali</p>	<p>La proposta è conforme alla normativa nazionale e/o regionale riguardante le specie animali alloctone e la loro attività di gestione?</p> <p><input checked="" type="checkbox"/> SI</p> <p><input type="checkbox"/> NO</p>	<p>Sono previsti interventi di controllo/immissione/ripopolamento/allevamento di specie animali o attività di pesca sportiva?</p> <p><input type="checkbox"/> SI</p> <p><input checked="" type="checkbox"/> NO</p> <p><input type="checkbox"/></p> <p>Se, Si, cosa è previsto: non sono previsti introduzioni di specie animali ne autoctone nel alloctone.</p> <p>Indicare le specie interessate:</p>	
<p style="writing-mode: vertical-rl; transform: rotate(180deg);">Mezzi meccanici</p>	<p>Mezzi di cantiere o mezzi necessari per lo svolgimento dell'intervento</p>	<p>➤</p> <p>➤</p>	<p>.....</p> <p>.....</p> <p>.....</p> <p>.....</p>
<p style="writing-mode: vertical-rl; transform: rotate(180deg);">Fonti di inquinamento e produzione di rifiuti</p>	<p>La proposta prevede la presenza di fonti di inquinamento (luminoso, chimico, sonoro, acquatico, etc.) o produzione di rifiuti?</p> <p><input type="checkbox"/> SI</p> <p><input checked="" type="checkbox"/> NO</p>	<p>La proposta è conforme alla normativa nazionale e/o regionali di settore?</p> <p><input type="checkbox"/> SI <input type="checkbox"/> NO</p> <p>Descrivere:</p> <p>.....</p> <p>.....</p> <p>.....</p>	
<p>Interventi edilizi</p>		<p>.....</p>	

<p>Per interventi edilizi su strutture preesistenti</p> <p>Riportare il titolo edilizio in forza al quale è stato realizzato l'immobile e/o struttura oggetto di intervento</p>	<p><input type="checkbox"/> Permesso a costruire</p> <p><input type="checkbox"/> Permesso a costruire in sanatoria</p> <p><input type="checkbox"/> Condono</p> <p><input type="checkbox"/> DIA/SCIA</p> <p><input type="checkbox"/> Altro</p>	<p>Estremi provvedimento o altre informazioni utili:</p> <p>.....</p> <p>.....</p> <p>.....</p>
<p>Manifestazioni</p> <p>Per manifestazioni, gara, motoristiche, eventi sportivi, spettacoli pirotecnici, sagre, etc.</p> <p>Gara MTB</p>	<p>➤ Numero presunto di partecipanti:</p> <p>➤ Numero presunto di veicoli coinvolti nell'evento (moto, auto, biciclette, etc.):</p> <p>➤ Numero presunto di mezzi di supporto (ambulanze, vigili del fuoco, forze dell'ordine, mezzi aerei o navali):</p> <p>➤ Numero presunto di gruppi elettrogeni e/o bagni chimici:</p>	<p>150 / 200</p> <p>150 / 2020 biciclette</p> <p>4</p> <p>2</p>
<p>Attività ripetute</p> <p>L'attività/intervento si ripete annualmente/periodicamente alle stesse condizioni?</p> <p>[X] Si [] No</p>	<p>La gara è alla 6 edizione. Ogni anno si ripete con la stessa modalità e sullo stesso tracciato del 2017 in allegato alla presente richiesta</p> <p>Possibili varianti - modifiche:</p> <p>.....</p> <p>.....</p> <p>.....</p>	
<p>La medesima tipologia di proposta ha già ottenuto in passato parere positivo di V.Inc.A?</p> <p>X Si [] No</p> <p>Se, Sì, allegare e citare precedente parere in "Note".</p>	<p>Note: La presente istanza è stata già valutata positivamente lo scorso anno. Giudizio 3676 del 26 Maggio 2022 prot 22/187042 del 15/05/2022</p>	
<p>SEZIONE 6 - CRONOPROGRAMMA AZIONI PREVISTE PER IL P/P/P/I/A</p>		
<p>Descrivere:</p> <p>L'attività si svolgerà tutta in un'unica giornata.</p>	<p>Leggenda:</p> <p><input type="checkbox"/></p> <p><input type="checkbox"/></p> <p><input type="checkbox"/></p> <p><input type="checkbox"/></p> <p><input type="checkbox"/></p> <p><input type="checkbox"/></p>	






Anno: _____ Gennaio Febbraio Marzo Aprile Maggio Giugno Luglio Agosto Settembre Ottobre Novembre Dicembre

1° sett.	
2° sett.	
3° sett.	
4° sett.	

Anno: _____ Gennaio Febbraio Marzo Aprile Maggio Giugno Luglio Agosto Settembre Ottobre Novembre Dicembre





1° sett.	
2° sett.	
3° sett.	
4° sett.	



Ditta/Società	Proponente/ Professionista incaricato	Firma e/o Timbro	Luogo e data
 A.S.D. BIKE SHOCK TEAM		 A.S.D. BIKE SHOCK TEAM	SVLMOVA 24/3/2023

(compilare solo le parti necessarie in relazione alla tipologia della proposta)

**** le singole Regioni e PP.AA possono adeguare, integrare e/o modificare le informazioni presenti nel presente Format sulla base delle esigenze operative o peculiarità territoriali, prevedendo, se del caso, anche Format specifici per particolari attività settoriali.**

Cognome	CAPRARESE	
Nome	AGOSTINO	
Data di nascita	15-09-1963	
(anno 1301 P. 1 S. A. 1963) Luogo di nascita	PESCARA (PE)	
Cittadinanza	Italiana	Firma del titolare 
Residenza	PRATOLA PELIGNA (AQ)	
Via	CERRANO/SNC	Imposta del dolo Indica sinistra
Stato civile	CONIUGATO	
Professione	IMPIEGATO/A	
CORRISPONDENTI E CONTRASSEGNI SALIZATI		Firma del titolare PRATOLA PELIGNA 21-04-2016 NORDVILLI SINDACO Sig. PAOLO VINCIGUERRA
Statura	173	
Capelli	Castani	
Occhi	Marroni	
Segno patologico	NN	

Scadenza : 15-09-2026 Diritti : 5/1	REPUBBLICA ITALIANA  COMUNE DI PRATOLA PELIGNA CARTA D'IDENTITÀ N° AR 7652282 DI CAPRARESE AGOSTINO
Scadenza : 15-09-2026 AR 7652282 Diritti : 5/1	