



Comune di Vasto

Città del Vasto
Piazza Barbacani, 2
66054 Vasto (CH)
0873.3091
comune.vasto@legalmail.it
www.comune.vasto.ch.it

DATI DEL PROTOCOLLO GENERALE



c_e372 - - 1 - 2023-04-13 - 0024758

VASTO

Codice Amministrazione: **c_e372**

Numero di Protocollo: **0024758**

Data del Protocollo: **giovedì 13 aprile 2023**

Classificazione: **6 - 9 - 0**

Fascicolo:

Oggetto: **PROVVEDIMENTO SCREENING VINCA - RICHIEDENTE: ECO FOX SRL
ATTIVITÀ: MODIFICA DELLA CONDOTTA INTERRATA CON ULTERIORE
TUBAZIONE IN ADERENZA ALLA RETE ESISTENTE SU AREA DEMANIALE.**

Note:

MITTENTE:

LA PALOMBARA GISELLA - AMBIENTE ECOLOGIA

C_E372 - - 1 - 2023-04-13 - 0024769



Comune di Vasto

Città del Vasto
Piazza Barbacani, 2
66054 Vasto (CH)
0873.3091
comune.vasto@legalmail.it
www.comune.vasto.ch.it

DATI DEL PROTOCOLLO GENERALE



c_e372 - - 1 - 2023-03-21 - 0019218

VASTO

Codice Amministrazione: **c_e372**
Numero di Protocollo: **0019218**
Data del Protocollo: **martedì 21 marzo 2023**
Classificazione: **6 - 9 - 0**
Fascicolo:

Oggetto: **POSTA CERTIFICATA: INVIO PARERE COMMISSIONE VALUTAZIONE
AMBIENTALE -COMUNE DI VASTO**

Note:

MITTENTE:

DE FRANCESCO MARIA CARLA

C_E372 - - 1 - 2023-04-13 - 0024769

FORMAT SCREENING DI V.INC.A per Piani/Programmi/Progetti/Interventi/Attività - ISTRUTTORIA VALUTATORE SCREENING SPECIFICO	
Oggetto P/P/I/A:	Domanda di Adesione all'autorizzazione di carattere Generale (art. 272 comma 2 D/Lgs 152/06). SCIA relativa ai lavori di modifica della condotta interrata con ulteriore tubazione in aderenza alla rete esistente su area demaniale all'interno del Porto di Vasto.
Tipologia P/P/I/A:	<ul style="list-style-type: none"> <input type="checkbox"/> Piani faunistici/piani ittici <input type="checkbox"/> Calendari venatori/ittici <input type="checkbox"/> Piani urbanistici/paesaggistici <input type="checkbox"/> Piani energetici/infrastrutturali <input type="checkbox"/> Altri piani o programmi: <input type="checkbox"/> Ristrutturazione / manutenzione edifici DPR 380/2001 <input type="checkbox"/> Realizzazione ex novo di strutture ed edifici <input type="checkbox"/> Manutenzione di opere civili ed infrastrutture esistenti <input type="checkbox"/> Manutenzione e sistemazione di fossi, canali, corsi d'acqua <input type="checkbox"/> Attività agricole <input type="checkbox"/> Attività forestali <input type="checkbox"/> Manifestazioni motoristiche, ciclistiche, gare cinofile, eventi sportivi, sagre e/o spettacoli pirotecnici, eventi/riprese cinematografiche e spot pubblicitari, etc. <input checked="" type="checkbox"/> Altro (specificare) Manutenzione della condotta interrata e raddoppio della stessa con condotta delle medesime caratteristiche in aderenza a quella esistente, lungo il molo di ponente del Porto di Vasto.
Proponente:	ECO FOX srl, Vasto (CH).
La proposta è assoggetta alle disposizioni dell'art. 10, comma 3, D.lgs. 152/06 s.m.i. e pertanto è valutata nell'ambito di altre procedura integrate VIA/VAS -V.Inc.A.?	
<input type="checkbox"/> SI <input checked="" type="checkbox"/> NO	
Se, SI, fare riferimento alla procedura e specificare:	

C_E372 - - 1 - 2023-04-13 - 0024769

**SEZIONE 1 – LOCALIZZAZIONE, INQUADRAMENTO TERRITORIALE, VERIFICA DOCUMENTAZIONE PROGETTUALE
E SINTESI DELLA PROPOSTA**

1.1. LOCALIZZAZIONE ED INQUADRAMENTO TERRITORIALE

Regione: Abruzzo Comune: Vasto Prov.: CH Località/Frazione: Indirizzo: Area Portuale di Vasto – Banchina di Ponente				Contesto localizzativo <input type="checkbox"/> Centro urbano <input type="checkbox"/> Zona periurbana <input type="checkbox"/> Aree agricole <input checked="" type="checkbox"/> Aree industriali/portuale <input type="checkbox"/> Aree naturali			
Particelle catastali:(se ritenute utile e necessarie)	Foglio	Partc	Sub 1				
	9	4048					
Coordinate geografiche:(se ritenute utili e necessarie)S.R.:	LAT.	42.173111					
	LONG.	14.709800					

Nel caso di **Piano/Programma**, descrivere area vasta di attuazione(oppure fare riferimento alla specifiche della documentazione di piano o programma):

**1.2 Documentazione progettuale: VERIFICA COMPLETEZZA DOCUMENTAZIONE PRESENTATA DAL
PROPONENTE**(compilare solo se la documentazione è ritenuta utile alla valutazione)

<input type="checkbox"/> File vettoriali/shape della localizzazione dell’P/P/I/A	NO		<input type="checkbox"/> Relazione descrittiva ed esaustiva dell’intervento/attività		SI
<input type="checkbox"/> Carta zonizzazione di Piano	NO		<input type="checkbox"/> Eventuali studi ambientali disponibili		SI
<input type="checkbox"/> Relazione di Piano/Programma		SI	<input type="checkbox"/> Cronoprogramma di dettaglio	NO	
<input type="checkbox"/> Planimetria di progetto e delle eventuali aree di cantiere		SI	<input type="checkbox"/> Altri elaborati tecnici: USO DEL SUOLO		SI
<input type="checkbox"/> Ortofoto con localizzazione delle aree di P/I/A e eventuali aree di cantiere		SI	<input type="checkbox"/> Altri elaborati tecnici:		
<input type="checkbox"/> Adeguate cartografie dell'area di intervento (anche GIS)		SI	<input type="checkbox"/> Altro:		
<input type="checkbox"/> Informazioni per l'esatta localizzazione e cartografie		SI	<input type="checkbox"/> Altro:		
<input type="checkbox"/> Documentazione fotografica <i>ante operam</i>		SI			

C_E372 - - 1 - 2023-04-13 - 0024769

La documentazione fornita dal Proponente è completa e sufficiente ad inquadrare territorialmente il P/P/I/A e comprenderne la portata?

SI NO

Se, **No**, indicare la documentazione ritenuta necessaria e/o mancante e vedere sez.5.1 e 7:

.....

.....

1.3 - SINTESI DEI CONTENUTI DELLA PROPOSTA

Descrivere (oppure fare riferimento alla specifiche della documentazione presentata dal proponente):

L'intervento prevede la modifica del tratto di oleodotto presente lungo la banchina di ponente del Porto di Vasto. L'intervento nello specifico prevede una nuova condotta completamente interrata collegata ai pozzetti già esistenti e non l'esecuzione di ulteriori nuove opere o impianti. Il tratto interessato dall'intervento è in aderenza con il molo per una lunghezza di circa 68 m e le aree sono state date in concessione dalla Capitaneria di Porto di Ortona in data 31.07.2020 (concessione n. 322/2020).

Le attività previste riguardano l'interramento di un nuovo tubo di acciaio dal diametro di 300 mm con interposto tubo di protezione in PVC dal diametro di 400 mm. Il reinterramento avverrà con sabbia di fiume privo di sostanza organica e alla fine verrà ripristinata la pavimentazione in asfalto perfettamente aderente alla pavimentazione esistente per caratteristiche e forma.

L'area di esecuzione dei lavori si trova all'interno del Porto di Vasto al di fuori della fascia di rispetto delle scarpate del Piano dell'Autorità di Bacino e non interessa le aree di protezione e riserva come previsto dal Piano di Assetto Naturalistico della RNR Punta Aderci.

SEZIONE 2 – LOCALIZZAZIONE P/P/I/A IN RELAZIONE AI SITI NATURA 2000

SITI NATURA 2000

		IT_-----	denominazione
SIC	cod.	IT_-----	
		IT_-----	
		IT_-----	
ZSC	cod.	IT_-----	denominazione
		IT_7140108	Punta Aderci-Punta della Penna
		IT_-----	
ZPS	cod.	IT_-----	denominazione
		IT_-----	

	IT_-----	
Obiettivi e Misure di conservazione e/o Piano di Gestione	<p><u>Per ogni sito Indicare lo strumento di gestione e l'atto approvativo</u></p> <p>IT_7140108 Strumento di gestione: PAN - Piano di gestione DCC 18 del 28/02/2000</p> <p>IT_7140108 Strumento di gestione: Strumento di gestione: misure di conservazione sitospecifiche DGR 494/2017</p> <p>IT_----- Strumento di gestione:.....</p> <p>IT_----- Strumento di gestione:.....</p> <p><i>(compilare solo se utile alla valutazione della proposta)</i></p>	
<p>2.1 - Il P/P/I/A interessa aree naturali protette nazionali o regionali?</p> <p><input type="checkbox"/> Si <input checked="" type="checkbox"/> No</p>	<p>Aree Protette ai sensi della Legge 394/91: EUAP 1090</p> <p>Riserva Naturale Regionale Punta Aderci</p> <p>Eventuale nulla osta/autorizzazione/parere rilasciato dell'Ente Gestore dell'Area Protetta <i>(se disponibile e già rilasciato)</i>:</p> <p>.....</p> <p>Riportare eventuale elementi rilevanti presenti nell'atto <i>(se utile)</i>:</p> <p>.....</p>	
<p>Il P/P/I/A interessa altre tipologie di aree tutelate (Ramsar, IBA, fasce di rispetto PAI o D.lgs 42/04 s.m.i., etc.)? <i>(verifica facoltativa, laddove ritenuta opportuna)</i></p> <p style="text-align: center;"><input type="checkbox"/> Si <input checked="" type="checkbox"/> No</p> <p>Se, Si, indicare quale ed allegare eventuale parere ottenuto:</p>		
<p>2.2 - ANALISI PER P/P/I/A ESTERNI AI SITI NATURA 2000</p>		
<ul style="list-style-type: none"> - Sito cod. IT__7140108 distanza dal sito: Punta Aderci-Punta della Penna (30 metri) - Sito cod. IT_----- distanza dal sito: (_ metri) - Sito cod. IT_----- distanza dal sito: (_ metri) <p>Sulla base delle informazioni fornite dal Proponente, la distanza dai siti e gli elementi di discontinuità o barriere fisiche di origine naturale o antropica (es. diversi reticoli idrografici, centri abitati, infrastrutture ferroviarie o stradali, zone industriali, etc.) presenti tra l'area di attuazione del P/P/I/A ed i siti sopra indicati, sono sufficienti ad escludere il verificarsi di incidenze sui sito/i Natura 2000 medesimi??</p>		

C_E372 - - 1 - 2023-04-13 - 0024769

Si No

Se, **Si**, descrivere perchè:

Recinzione dell'area portuale, molo, strada a servizio dell'area industriale

.....

.....

SEZIONE 3 - ADEGUATE CONOSCENZE E BASI INFORMATIVE DEL SITO/I NATURA 2000 INTERASSATO/I

Nel caso specifico, considerata la proposta in esame, le informazioni disponibili sul sito/i Natura 2000 in possesso dell'Autorità delegata alla V.Inc.A sono sufficienti per poter procedere all'istruttoria di screening? (se, **No**, quindi se le informazioni in possesso del Valutatore non sono adeguate si procede a Valutazione Appropriata – sez. 12).

SI NO

Se, **No**, perchè:

.....

.....

SEZIONE 4- DESCRIZIONE DELLE CARATTERISTICHE DEL SITO NATURA 2000

SITO NATURA 2000 – cod. sito IT 7140108

Stato di conservazione di habitat e specie di interesse comunitario ed obiettivi di conservazione del sito Natura 2000 presenti nell'area del P//P/I/A(n.b. ripetere tabella per ogni sito/i Natura 2000 interessato/i dalla proposta)

STANDARD DATA FORM	STATO DI CONSERVAZIONE	OBIETTIVO E/O MISURE DI CONSERVAZIONE	PRESSIONI E/O MINACCE
<i>Habitat e Specie di interesse comunitario presenti (All. I e II DH, Art. 4 DU),</i>	<i>Report art. 17 DH o 12 DU, o info più di dettaglio da PdG e MdC.</i>	<i>Obiettivi* e/o Misure di Conservazione e/o Piani di Gestione. (*se definiti)</i>	<i>Report art. 17 DH o 12 DU, o info più di dettaglio da PdG e MdC.</i>
Vedi tabella seguente	Vedi tabella seguente	Vedi misure di conservazione sito-specifiche DGR 494/2017	Vedi tabella seguente e DGR 494/2017

C_E372 - - 1 - 2023-04-13 - 0024769

Species			Population in the site							Site assessment				
G	Code	Scientific Name	S	NP	T	Size		Unit	Cat.	D.qual.	A B C D	A B C		
						Min	Max				Pop.	Con.	Iso.	Glo.
B	A229	Alcedo atthis			r				P	DD	C	B	C	C
F	1137	Barbus plabejus			p				C	DD	C	B	A	B
R	1279	Elaphe quatuorlineata			p				V	DD	D			
B	A022	Ixobrychus minutus			r				P	DD	C	B	C	C

Annex I Habitat types						Site assessment				
Code	PF	NP	Cover [ha]	Cave [number]	Data quality	A B C D		A B C		
						Representativity	Relative Surface	Conservation	Global	
1210B			15.85			B	C	B	B	
1240B			95.1			A	C	A	A	
1410B			6.34			D				
1430B			9.51			C	C	B	C	
2110B			31.7			B	C	B	B	
2120B			47.55			B	C	B	B	
2230B			31.7			B	C	B	B	
6220B			31.7			B	C	B	B	

Ulteriori utili informazioni sulle caratteristiche del sito/i Natura 2000 e/o eventuali ulteriori pressioni e minacce identificate nello SDF: *(informazioni facoltative)*

Vedi Progetto CALLIOPE LIFE17 NAT/IT/000565

4.1 - Determinare se il P/P/I/A è direttamente connesso o necessario alla gestione del sito Natura 2000?

La proposta è direttamente connessa alla gestione del sito Natura 2000? <input type="checkbox"/> SI <input checked="" type="checkbox"/> NO	Se, Si , in che modo la proposta potrà contribuire al raggiungimento di uno o più obiettivi di conservazione del sito?
---	---

SEZIONE 5 – ANALISI DEI POSSIBILI FATTORI DI INCIDENZA

5.1 - Analisi gli elementi del P/P/I/A ed individuazione di altri P/P/I/A che insieme possono incidere in maniera significativa sul sito Natura 2000

La descrizione e la caratterizzazione della proposta fornita dal proponente è adeguata per la valutazione del possibile verificarsi di incidenza negativa sul sito/i Natura 2000 per il livello di screening?

SI NO

Se, **No**, perché:

.....

Specificare gli elementi del P/P/I/A che possono generare interferenze sul sito Natura 2000:

1. Zona portuale
2. Zona industriale
3. Infrastrutture stradali e ferroviaria
4.
5.

5.2 - E' necessario richiedere integrazioni alla documentazione relativa alla proposta al fine di identificare tutti i possibili fattori di incidenza? Se, Si, riportare elenco nella sezione 7, parte (A) "Verifica completezza integrazioni". SI NO

Se **SI**, perché:

.....

C_E372 - - 1 - 2023-04-13 - 0024769

5.3 - Analisi di eventuali effetti cumulativi di altri P/P/I/A	<p>Esistono altri P/P/I/A che insistono sul medesimo sito Natura 2000?</p> <p style="text-align: center;"><input checked="" type="checkbox"/> SI <input type="checkbox"/> NO</p> <p>Se, Si, quali:</p> <p style="margin-left: 40px;">1. Area industriale.</p> <p style="margin-left: 40px;">2.</p> <p style="margin-left: 40px;">3.</p> <p>In che modo gli effetti di questi ulteriori P/P/I/A possono essere correlati alla proposta in esame?</p> <p>Nessuno.....</p> <p>Evidenziare gli effetti cumulativi e/o sinergici:</p> <p>nessuno</p> <p style="margin-left: 40px;">1.</p> <p style="margin-left: 40px;">2.</p> <p style="margin-left: 40px;">3.</p>
SEZIONE 6–VERIFICA CONDIZIONI D’OBBLIGO (n.b. sezione da compilare solo per le Regioni e PP.AA che hanno individuato mediante apposito atto Condizioni d’obbligo)	
<p>6.1 –Sono state inserite condizioni d’obbligo per la realizzazione della proposta?</p> <p><input type="checkbox"/> SI <input checked="" type="checkbox"/> NO</p> <p>6.2 -Sono state correttamente individuate Condizioni d'obbligo coerenti con la proposta? (n.b. per ogni condizione d’obbligo inserita valutare se corretta/coerente ed idonea Si/No)</p> <p>Riferimento l’Atto di individuazione delle Condizioni d’Obbligo:</p> <p>.....</p> <p>Condizioni d’obbligo inserite:</p> <p style="margin-left: 20px;">➤ <input type="checkbox"/> SI <input type="checkbox"/> NO</p> <p style="margin-left: 20px;">➤ <input type="checkbox"/> SI <input type="checkbox"/> NO</p> <p>Se No, perché:</p> <p>L’intervento ricade al di fuori della ZSC</p> <p>.....</p> <p>6.3 - Sono state richieste integrazioni e/o l'inserimento di ulteriori Condizioni d'obbligo? Se, Si, riportare elenco nella sezione 7, parte (B) "Verifica completezza integrazioni".</p>	

C_E372 - - 1 - 2023-04-13 - 0024769

SI NO

Se **SI**, perché:

.....

SEZIONE 7-VERIFICA COMPLETEZZA INTEGRAZIONI RICHIESTE

NON sono state richieste integrazioni al proponente.

Il proponente ha riscontrato la richiesta di integrazioni?

SI NO

Se **No**, procedere all'archiviazione dell'istanza.

Se **Si**, specificare gli estremi della comunicazione con il quale sono state acquisite le integrazioni richieste:

.....

A) La documentazione integrativa riguardo la descrizione e documentazione progettuale è completa e coerente con la richiesta (5.2)?

1) SI NO

Se **No**, perché: *(n.b.. Un eventuale risposta negativa (NO) in questa sezione, determina l'archiviazione dell'istanza- sez. 12)*

.....

Se, **Si**, ritornare a sezione 1.3.

B) La documentazione integrativa riguardo le Condizioni d'Obbligo è completa e coerente con la richiesta (6.3)?

Non ci sono le condizioni d'obbligo

1) SI NO

2) SI NO

Se **No**, perché: *(n.b.. Un eventuale risposta negativa (NO) in questa sezione, determina l'archiviazione dell'istanza- sez. 12)*

.....

SEZIONE 8 – VERIFICA DELLE POTENZIALI INCIDENZE SUL SITO NATURA 2000 *(ripetere per ogni sito Natura 2000 coinvolto)*

8.1Le azioni previste nella proposta corrispondono a pressioni e/o minacce individuate nell'ambito del Report di cui all'art. 17 DH o 12 DU e/o inserite nello Standard Data Form?

SI NO

Se **SI**, quali:

C_E372 - - 1 - 2023-04-13 - 0024769

1.

2.

8.2 Le azioni previste nella proposta corrispondono a pressioni e minacce individuate per gli obiettivi di conservazione del sito nel Piano di Gestione e/o nelle Misure di Conservazione?

SI NO

Se **SI**, quali:

1.

2.

8.3 La proposta rientra tra quelle non ammissibili secondo quanto previsto dalle Misure di Conservazione e/o dal Piano di Gestione del sito Natura 2000?

SI NO

Se **Si**, concludere lo screening negativamente e specificare le motivazione (da riportare in sez. 11):

.....

Le modalità di esecuzione della proposta sono conformi con quanto previsto dalle Misure di Conservazione e/o dal Piano di Gestione del sito Natura 2000?

SI NO

Se **No**, perché:

.....

Le Condizioni d'obbligo inserite sono sufficienti a garantire il rispetto degli obiettivi di conservazione del sito?

Non ci sono le condizioni d'obbligo

SI NO

Se **No**, perché:

.....

C_E372 - - 1 - 2023-04-13 - 0024769

SEZIONE 9 - VALUTAZIONE DELLA SIGNIFICATIVITÀ DELL'INCIDENZA SUL SITO NATURA 2000 (ripetere per ogni sito Natura 2000 coinvolto)

9.1 HABITAT DI INTERESSE COMUNITARIO

Habitat di interesse comunitario (Allegato I DH) interessati dalla proposta:

Nessuno

-
-
-

<p>Possibile perdita di habitat di interesse comunitario:</p> <p>cod. habitat:</p> <p><i>(n.b. ripetere per ogni habitat coinvolto)</i></p>	<p><input checked="" type="checkbox"/> No</p>	<p><input type="checkbox"/> SI</p> <p><input type="checkbox"/> Permanente</p> <p><input type="checkbox"/> Temporaneo</p>
--	---	--

<p>Possibile frammentazione di habitat di interesse comunitario:</p> <p>cod. habitat:</p> <p><i>(n.b. ripetere per ogni habitat coinvolto)</i></p>	<p><input checked="" type="checkbox"/> No</p>	<p><input type="checkbox"/> SI</p> <p><input type="checkbox"/> Permanente</p> <p><input type="checkbox"/> Temporaneo</p>
---	---	--

9.2 - SPECIE ED HABITAT DI SPECIE DI INTERESSE COMUNITARIO

Specie di interesse comunitario (Allegato II DH e art. 4 DU) interessati dalla proposta:

Nessuno

-
-
-

<p>Possibile perturbazione/disturbo di specie di interesse comunitario:</p> <p>specie:</p> <p><i>(n.b. ripetere per ogni specie coinvolta)</i></p>	<p><input checked="" type="checkbox"/> No</p>	<p><input type="checkbox"/> SI</p> <p><input type="checkbox"/> Permanente</p> <p><input type="checkbox"/> Temporaneo</p>
---	---	--

C_E372 - - 1 - 2023-04-13 - 0024769

<p>Possibile perdita diretta/indiretta di specie di interesse comunitario <i>(n.b. ripetere per ogni specie coinvolta)</i></p> <p>specie:</p> <p>N. coppie, individui, esemplari da SDF:</p>	<p><input checked="" type="checkbox"/> No</p>	<p><input type="checkbox"/> SI</p> <p>Stima n. (coppie, individui, esemplari) persi:</p>
<p>Possibile perdita/frammentazione di habitat di specie:</p> <p>specie:</p> <p>tipologia habitat di specie:</p> <p>.....</p> <p>.....</p> <p><i>(n.b. ripetere per ogni habitat di specie coinvolto)</i></p>	<p><input checked="" type="checkbox"/> No</p>	<p><input type="checkbox"/> SI</p> <p><input type="checkbox"/> Permanente</p> <p><input type="checkbox"/> Temporaneo</p>
<p>9.3 – Valutazione effetti cumulativi</p>	<p>Gli altri P/P/I/A che insistono sul sito Natura 2000 in esame possono generare incidenze cumulative e/o sinergiche significative congiuntamente con la proposta in esame?</p> <p><input type="checkbox"/> SI <input checked="" type="checkbox"/> NO</p> <p>Se Si, quali ed in che modo incidono significativamente sul sito, congiuntamente alla proposta in esame:</p> <p>.....</p> <p>.....</p>	
<p>9.4 – valutazione effetti indiretti</p>	<p>La proposta può generare incidenze indirette sul sito Natura 2000?</p> <p><input type="checkbox"/> SI <input checked="" type="checkbox"/> NO</p> <p>Se Si, quali:</p> <p>.....</p> <p>.....</p>	

C_E372 - - 1 - 2023-04-13 - 0024769

SEZIONE 10 - SINTESI VALUTAZIONE

L'intervento può generare incidenze dirette, indirette, e/o cumulative, anche potenziali, su habitat di interesse comunitario

SI NO

Se, **Si**, perché:

.....

L'intervento può generare incidenze dirette, indirette, e/o cumulative, anche potenziali, su specie di interesse comunitario

SI NO

Se, **Si**, perché:

.....

L'intervento può generare incidenze dirette, indirette, e/o cumulative, anche potenziali, sull'integrità del sito/i Natura 2000?

SI NO

Se, **Si**, perché:

.....

SEZIONE 11 – CONCLUSIONE DELLO SCREENING SPECIFICO

Conclusioni e motivazioni (parere motivato): *(n.b. da riportare nel parere di screening)*

Le attività proposte dalla società ECO FOX rientrano nelle operazioni di miglioramento e manutenzione delle tubature già esistenti e che si trovano collocate nell'area portuale lungo il molo, area adibita ad attività produttive simili. Le operazioni sono svolte interamente nell'area portuale che non ricade nell'area Natura 2000 per cui non si intravedono delle conseguenze in termini di perdita di habitat e specie di interesse comunitario.

Per tale motivo di da **valutazione positiva** alle attività proposte nel progetto presentato.

C_E372 - - 1 - 2023-04-13 - 0024769

SEZIONE 12 – CONCLUSIONE DEL PROCEDIMENTO DI SCREENING			
		Esito positivo	Esito negativo
<p><u>ESITO DELLO SCREENING:</u></p> <p><i>(Le motivazioni devono essere specificate nella sezione 11)</i></p>		<p>X POSITIVO (Screening specifico) Lo screening di incidenza specifico si conclude positivamente, senza necessità di procedere a Valutazione Appropriata; nell'atto amministrativo riportare il parere motivato (Sez. 12) sulla base del quale lo screening si è concluso con Esito positivo.</p>	<p><input type="checkbox"/> NEGATIVO</p> <p><input type="checkbox"/> RIMANDO A VALUTAZIONE APPROPRIATA</p>
			<p><input type="checkbox"/> ARCHIVIAZIONE ISTANZA (motivata da carenze documentali/mancate integrazioni – sez. 8. oppure da altre motivazioni di carattere amministrativo) Specificare</p> <p>(se necessario):</p> <p>.....</p> <p>.....</p>
Ufficio / Struttura competente:	Valutatore	Firma	Luogo e data
Comune di Vasto Settore 4°- Urbanistica e servizi	Dott.ssa Maria Carla de Francesco		Vasto, 21/03/2022

C_E372 - - 1 - 2023-04-13 - 0024769



MUNICIPIO DELLA CITTA' DEL VASTO

Provincia di Chieti

Piazza Barbacani, 2 – Telefono 0873/3091

SETTORE 4° - URBANISTICA E TERRITORIO
Servizio Ambiente Ecologia e Sanità

VALUTAZIONE DI INCIDENZA AMBIENTALE

DPR 357/97 e ss.mm.

RICHIEDENTE: ECO FOX SRL

Sede amministrativa: Via Senigallia, 29 – 61100 Pesaro (PU).

Sede operativa: Via Osca, 47- 66054 Vasto (CH)

PI: 00436120711

Attività: Modifica della condotta interrata con ulteriore tubazione in aderenza alla rete esistente su area demaniale.

Ubicazione: Porto di Punta Penna - VASTO (fg. 9 map. 4048)

Zonizzazione: Porto di Vasto

L'area in questione ricade all'interno del PRP (Piano regolatore Portuale) sul molo esistente – in zona "area peschereccia e nautica da diporto e traghetti" delle vigenti NTA portuali.

Vincoli/pareri:

- Paesaggistico art. 146 D.Lgs. 42/04 (NON NECESSARIO);
- Autorità di Sistema del Mare Adriatico Centrale Sez. Ancona;
- Autorità Marittima Capitaneria di Porto;

SIC/ZSC: n. IT7140108 Punta Aderci – Punta della Penna.

VALUTAZIONE

Premessa

La ditta ECO FOX srl svolge attività di produzione di biodiesel, autorizzata con Autorizzazione Integrata Ambientale n. 206/122 del 29.11.2011 rilasciata dalla Regione Abruzzo, Servizio Politica Energetica, Qualità dell'aria e SINA;

L'attività svolta dalla ditta Eco Fox è classificata a Rischio di Incidente Rilevante di soglia inferiore, ai sensi D.Lgs 105/2015, come riportato nell'inventario nazionale degli stabilimenti suscettibili di causare incidenti rilevanti, pubblicato sul sito del Ministero dell'Ambiente e della Tutela del Territorio e del Mare, codice NO013.

Di seguito si elencano le notifiche telematiche pervenute, dall'ISPRA, come previsto dall'art. 13 del D.Lgs 105/2015:

- id 574 , ns prot. 57065 del 08.10.2019;
- id 2809, ns prot. 45773 del 10.08.2020;
- id 2953, ns. prot. nn. 72232 e 72233 del 23.12.2020.

L'attività RIR era già presente nell'agglomerato industriale di Punta Penna all'epoca di approvazione della Variante al PRT della zona industriale.

Con nota acquisita al prot. 129292 del 28.12.2022, la ditta ECO FOX, nell'ambito della pratica



MUNICIPIO DELLA CITTA' DEL VASTO

Provincia di Chieti

Piazza Barbacani, 2 – Telefono 0873/3091

SETTORE 4° - URBANISTICA E TERRITORIO
Servizio Ambiente Ecologia e Sanità

edilizia SCIA URB 83-2022/ SUAP 189-2022, ha trasmesso lo screening VINCA inerente lavori da realizzare.

L'intervento riguarda la realizzazione di una nuova tubazione interrata Ø 300 in acciaio all'interno di un controtubo in pvc Ø 400, da posare di fianco alla tubazione esistente ed all'interno dell'area demaniale già in concessione. Tale condotta sarà utilizzata per il passaggio degli olii vegetali, mentre quella esistente sarà riservata al passaggio del biodiesel; si provvederà ad eseguire uno scavo a sezione obbligata con successivo rinterro con materiale scevro e misto stabilizzato previo rinfianco e letto di posa del tubo con sabbia di fiume. Inoltre verrà ripristinata la pavimentazione in asfalto esistente fino alla riconnessione al pozzetto denominato "OR 001" ed "OR 003";

Ubicazione

I lavori saranno realizzati in area portuale, sul molo esistente – in zona "area peschereccia e nautica da diporto e traghetti" delle vigenti NTA portuali.

Intervento

I lavori da realizzare riguardano la modifica della condotta interrata con ulteriore tubazione in aderenza alla rete esistente su area demaniale all'interno del Porto di Vasto.

L'intervento, nello specifico, prevede la realizzazione di una nuova condotta completamente interrata collegata ai pozzetti già esistenti e non l'esecuzione di ulteriori nuove opere o impianti.

Il tratto interessato dall'intervento è in aderenza con il molo per una lunghezza di circa 68 m e le aree sono state date in concessione dalla Capitaneria di Porto di Ortona in data 31.07.2020 (concessione n. 322/2020).

Le attività previste riguardano l'interramento di un nuovo tubo di acciaio dal diametro di 300 mm con interposto tubo di protezione in PVC dal diametro di 400 mm. Il reinterramento avverrà con sabbia di fiume privo di sostanza organica e alla fine verrà ripristinata la pavimentazione in asfalto perfettamente aderente alla pavimentazione esistente per caratteristiche e forma.

L'area di esecuzione dei lavori si trova all'interno del Porto di Vasto al di fuori della fascia di rispetto delle scarpate del Piano dell'Autorità di Bacino e non interessa le aree di protezione e riserva come previsto dal Piano di Assetto Naturalistico della RNR Punta Aderci.

Pubblicazione

L'avviso di pubblicazione, prot. 6940 del 30.01.2023, contenente la documentazione pervenuta, è stato affisso all'albo pretorio per 30 giorni, ed è stato pubblicato sul sito istituzionale dell'Ente. Nel periodo di pubblicazione non sono pervenute osservazioni.

Screening di Incidenza ambientale

Al fine di valutare l'incidenza dell'intervento sugli habitat tutelati della ZCS Punta Aderci Punta della Penna, la ditta ECO FOX srl, nella persona dell'Ing. Claudio Pepe, ha redatto la scheda di screening di incidenza ambientale (All. 1) datata 22.12.2022, sul format approvato dalla Regione Abruzzo con DGR n. 860 del 22.12.2021 "Linee guida regionale per la valutazione di incidenza";



MUNICIPIO DELLA CITTA' DEL VASTO

Provincia di Chieti

Piazza Barbacani, 2 – Telefono 0873/3091

SETTORE 4° - URBANISTICA E TERRITORIO
Servizio Ambiente Ecologia e Sanità

Tale scheda, come indicato nelle linee guida richiamate, ha lo scopo di procedere ad una prevalutazione degli interventi per verificare se gli stessi sono direttamente connessi e necessari alla gestione del sito e se possono determinare una incidenza significativa;

Nella scheda si descrivono i lavori da realizzare e la fase di cantiere, valutando i possibili impatti dovuti, agli scavi, alle emissioni acustiche e in atmosfera, all'inquinamento idrico e da rifiuti, ritenendoli non significativi, anche in considerazione dei tempi contenuti (10 giorni) per la realizzazione dei lavori stessi. Si descrivono le precauzioni che saranno adottate nell'utilizzo dei macchinari e mezzi di trasporto tra cui la bagnatura per il contenimento delle polveri.

Parere esperto ambientale

Con nota prot. 15533 del 06.03.2023, è stato richiesto alla dott.sa de Francesco Maria Carla, componente della Commissione di Valutazione Ambientale, istituita dalla Giunta Comunale n. 44 del 16.02.2018, ed in applicazione della determinazione dirigenziale di affidamento dell'incarico n. 1262 del 07.12.2022, di formulare il parere di competenza e di compilare la scheda format valutatore approvata dalla Regione Abruzzo con la DGR n. 860 del 22.12.2021 sopra richiamata.

La dott.sa de Francesco incaricata, ha trasmesso la scheda compilata in data 21.03.2023, che è stata acquisita al protocollo comunale n. 19218, e che si allega alla presente quale parte integrante e sostanziale (All. 2).

Nelle conclusioni della scheda, il valutatore afferma che, *“Le attività proposte dalla società ECO FOX rientrano nelle operazioni di miglioramento e manutenzione delle tubature già esistenti e che si trovano collocate nell'area portuale lungo il molo, area adibita ad attività produttive similari. Le operazioni sono svolte interamente nell'area portuale che non ricade nell'area Natura 2000 per cui non si intravedono delle conseguenze in termini di perdita di habitat e specie di interesse comunitario. Per tale motivo si da valutazione positiva alle attività proposte nel progetto presentato.”*

Afferma altresì che, lo screening di incidenza si conclude positivamente senza necessità di procedere alla valutazione appropriata.

Ente gestore. Art. 5 comma 7 del DPR 357/97

Il parere (“sentito”) dell'Ente Gestore del SIC è stato espresso favorevolmente dal Settore Urbanistica e Territorio, Servizio Parchi e riserve, il 13.04.2023 prot. 24674 (All.3).

Valutazione di Incidenza ambientale

Dallo studio presentato, e da quanto evidenziato nel parere espresso dal valutatore incaricato, si evince che, la realizzazione delle opere, situate al di fuori della ZSC Punta Aderci Punta della Penna, non comporta incidenza significativa sulla fauna e sulla flora tutelata.

CONCLUSIONI

Dallo studio di incidenza ambientale emerge che le azioni previste dal progetto, non comportano la perdita di habitat censiti all'interno del SIC IT7140108 “Punta Aderci – Punta della Penna”, e non



MUNICIPIO DELLA CITTA' DEL VASTO

Provincia di Chieti

Piazza Barbacani, 2 – Telefono 0873/3091

SETTORE 4° - URBANISTICA E TERRITORIO
Servizio Ambiente Ecologia e Sanità

incidono sullo stato di conservazione dell'ambiente circostante.

Per tutto quanto premesso e considerato;

Visto il DPR 8.09.1997 n. 357, come modificato ed integrato dal DPR 12.03.2003 n. 120 e ss.mm.;

Considerato che, la competenza della V.Inc.A è stata trasferita ai Comuni con l'entrata in vigore della LR 28 agosto 2012 n. 46, che ha modificato le competenze in materia paesaggistica previste dall'Art. 1 della LR 13 febbraio 2003 n. 2, delegando ai Comuni la valutazione di incidenza dei progetti e programmi di competenza comunale;

Che, con legge regionale 02.03.2020 N. 7 – Disposizioni in materia di valutazioni di incidenza e modifiche alla legge regionale 3 marzo 1999, n.11 -, tale competenza è stata riportata in capo alla Regione anche per gli interventi e progetti di competenza comunale, come disposto dall'art. 1 che sostituisce l'art. 46-bis della LR 11/1999.

Che, l'art. 3 della LR 7/2020, norme transitorie, stabilisce, comunque che, nelle more dell'adeguamento della struttura regionale, i comuni continuano ad esercitare le rispettive competenza relative alla Valutazione di incidenza.

Che, sentita la Regione Abruzzo, Dipartimento territorio-ambiente, servizio Valutazioni Ambientali, la stessa, con nota prot. 302800/20 del 16.10.2020, come confermato con nota prot. 60173 del 16.02.2022 (ms prot. 10726), in riferimento alla LR 7/2020, ha comunicato che, non essendosi ancora verificate le condizioni concernenti l'attuabilità della legge sopra richiamata, trovano applicazione le norme transitorie e pertanto i comuni continuano ad esercitare la competenza delle V.Inc.A.;

Richiamata la circolare della Regione Abruzzo prot. 7378 del 02.10.2012, inerente prime modalità applicative della LR 46/2012;

Vista la DGR Abruzzo n. 930 del 30.12.2016 "*Criteria per l'esercizio e il coordinamento delle funzioni amministrative in materia di procedure ambientali e di valutazioni di incidenza*";

Vista la DGR n. 860 del 22.12.2021 "*Linee guida regionale per la valutazione di incidenza*";

Vista la deliberazione della Giunta Comunale n. 19 del 30.01.2013 "*Procedimenti in materia ambientale - atto di indirizzo*", come modificata con deliberazione di GC n. 44 del 16.02.2018, che attribuisce al Dirigente la facoltà di stabilire in quali casi acquisire consulenze specialistiche, in base alla complessità degli interventi;

Vista la DGR 497/2017 "Approvazione misure di conservazione sito-specifiche per la tutela dei siti della Rete Natura 2000 della Regione Abruzzo per i SIC: IT7140108 Punta Aderci Punta della Penna ...";

Ritenuto lo screening di incidenza ambientale presentato, esaustivo per quanto attiene gli interventi proposti;

**il Dirigente
in qualità di Autorità competente**



MUNICIPIO DELLA CITTA' DEL VASTO

Provincia di Chieti

Piazza Barbacani, 2 – Telefono 0873/3091

SETTORE 4° - URBANISTICA E TERRITORIO
Servizio Ambiente Ecologia e Sanità

Rinvenuta la propria competenza ad assumere il presente provvedimento in ragione del decreto Sindacale n. 22 del 15.03.2023, con il quale è stato conferito l'incarico, al sottoscritto dirigente, di direzione del Settore IV Urbanistica e Territorio;

Esprime parere favorevole in merito allo screening di incidenza ambientale dell'intervento di Modifica della condotta interrata con ulteriore tubazione in aderenza alla rete esistente su area demaniale nel Porto di Vasto, che riguarda gli interventi descritti in narrativa, poiché gli stessi non hanno impatto significativo sulla ZSC IT7140108 Punta Aderci – Punta della Penna.

Dispone

- La pubblicazione del presente provvedimento per 15 gg all'albo pretorio dell'Ente, e sul sito istituzionale, nella sezione Ambiente;
- La notifica a mezzo pec alla ditta proponente, e la trasmissione alla Regione Abruzzo -Servizio valutazioni Ambientali, ed al Responsabile del procedimento della pratica edilizia;

Ai sensi dell'art. 3, quarto comma della Legge 7 agosto 1990 n. 241 e successive modifiche, si avverte che contro il presente provvedimento è ammesso, nel termine di 60 giorni dalla notificazione, ricorso al Tribunale Amministrativo Regionale di Pescara.

Vasto,

La RPO
Arch. La Palombara Gisella

IL DIRIGENTE
Avv. Mastrangelo Luca

C_E372 - - 1 - 2023-04-13 - 0024769

COMUNE DI VASTO (Ch)

OGGETTO: SCIA relativa ai lavori di modifica della condotta interrata con ulteriore tubazione in aderenza alla rete esistente su area Demaniale all'interno del Porto di Vasto.

S.C.I.A ai sensi DPR 222 / 2016 - SEZIONE II - ART. 7 - Sottosezione 1.2 - Attività n. 68, 55, 71, 74, 75


Screening di Incidenza Ambientale

REVISIONI	N.	DATA	DESCRIZIONE	ESAMINATO	ACCETTATO
	00	15/11/2022			

NUMERO E DATA ORDINE: _____ Ordine n. _____

MOTIVO DELL'INVIO: PER ACCETTAZIONE PER INFORMAZIONE

CODIFICA ELABORATO _____

 ECO FOX Srl.
Via Ossa, 74
Loc. Punta Penna Vasto
tel. 0873.310578
mail: l.papalini@ecofox.eu tel. 0873.310572

C_E372 - - 1 - 2023-04-13 - 0024768

**FORMAT DI SUPPORTO SCREENING DI V.INC.A per Piani/Programmi/Progetti/Interventi/Attività –
PROPONENTE****

Oggetto P/P/P/I/A: SCIA relativa ai lavori di modifica della condotta interrata con ulteriore tubazione in aderenza alla rete esistente su area Demaniale all'interno del Porto di Vasto.
S.C.I.A ai sensi DPR 222 / 2016 - SEZIONE II - ART. 7 - Sottosezione 1.2 - Attività n.

- Piano/Programma (definizione di cui all'art. 5, comma 1, lett e) del D.lgs. 15 /06)
- xProgetto/intervento (definizione di cui all'art. 5, comma 1, lett g) del D.lgs. 152/06)**

Il progetto/intervento ricade nelle tipologie di cui agli Allegati II, II bis, III e IV alla Parte Seconda del D.Lgs. 152/06 e s.m.i.

• Si indicare quale tipologia:

- xNo**

Il progetto/intervento è finanziato con risorse pubbliche?

• Si indicare quali risorse:

- xNo**

Il progetto/intervento è un'opera pubblica?

- Si**
- X No**

- Attività (qualsiasi attività umana non rientrante nella definizione di progetto/intervento che possa avere relazione o interferenza con l'ecosistema naturale)

- PROPOSTE PRE-VALUTATE (VERIFICA DI CORRISPONDENZA)**

Tipologia P/P/P/I/A:

- Piani faunistici/piani ittici*
- Calendari venatori/ittici*
- Piani urbanistici/paesaggistici*
- Piani energetici/infrastrutturali*
- *Altri piani o programmi.....*
- Ristrutturazione / manutenzione edifici DPR 380/2001*
- Realizzazione ex novo di strutture ed edifici*
- Manutenzione di opere civili ed infrastrutture esistenti*
- Manutenzione e sistemazione di fossi, canali, corsi d'acqua*
- Attività agricole*
- Attività forestali*
- Manifestazioni motoristiche, ciclistiche, gare cinofile, eventi sportivi, sagre e/o spettacoli pirotecnici, eventi/riprese cinematografiche e spot pubblicitari etc.*
- X Altro (specificare) Manutenzione della condotta interrata e raddoppio della stessa con condotta delle medesime caratteristiche in aderenza a quella esistente, lungo il molo di ponente del Porto di Vasto**

Proponente: ECO FOX SRL – VASTO CH

C_E372 - - 1 - 2023-04-13 - 0024768

SEZIONE 1 - LOCALIZZAZIONE ED INQUADRAMENTO TERRITORIALE

Regione: ABRUZZO
 Comuni: VASTO Prov.: CHIETI
 Località/Frazione:
 Indirizzo:AREA PORTUALE DI VASTO – Banchina di Ponente

Contesto localizzativo

- Centro urbano
- Zona periurbana
- Aree agricole
- Aree industriali
- Aree naturali
- X ...AREA PORTUALE.....

Particelle catastali:(<i>se utili e necessarie</i>)	FOGLIO	PARTICELLE			
	9	4048			

Coordinate geografiche:(<i>se utili e necessarie</i>) S.R.: WGS84	LAT.	LAT.			
	LONG. 42.173111	LONG. 14.709800			

Nel caso di **Piano o Programma**, descrivere area di influenza e attuazione e tutte le altre informazioni pertinenti:

.....

.....

SEZIONE 2 – LOCALIZZAZIONE P/P/P/I/A IN RELAZIONE AI SITI NATURA 2000

SITI NATURA 2000

SIC	cod.	IT 7140108	NELLE VICINANZE DELL'AREA PROTETTA RISERVA NATURALE DI PUNTA ADERCI
		IT	
		IT	
ZSC	cod.	IT_____	-----
		IT_____	
		IT_____	
ZPS	cod.	IT	-----
		IT_____	
		IT_____	

E' stata presa visione degli Obiettivi di Conservazione, delle Misure di Conservazione e/o del Piano di Gestione e delle Condizioni d'Obbligo eventualmente definite del Sito/i Natura 2000 ? • Si X No

C_E372 - - 1 - 2023-04-13 - 0024768

Citare, l'atto consultato:

2.1 - Il P/P/P/I/A interessa aree naturali protette nazionali o regionali?

Si No

eventuale nulla osta/autorizzazione/parere rilasciato dell'Ente Gestore dell'Area Protetta (se disponibile e già rilasciato):

.....
.....

2.2 - Per P/P/P/I/A esterni ai siti Natura 2000:

- Sito cod. IT 7140108 _ distanza dal sito: area SIC non ricompresa in area protetta (30_ metri)
- Sito cod. IT _ _ _ _ _ distanza dal sito: (_ metri)
- Sito cod. IT _ _ _ _ _ distanza dal sito: (_ metri)

Tra i siti Natura 2000 indicati e l'area interessata dal P/P/P/I/A, sono presenti elementi di discontinuità o barriere fisiche di origine naturale o antropica (es. diversi reticoli idrografici, centri abitati, infrastrutture ferroviarie o stradali, zone industriali, etc.)??

Si No

Descrivere: RECINZIONE DELL'AREA PORTUALE CON STRUTTURA MURARIA SORMONTATA DA RECINZIONE IN PANNELLI GRIGLIATI IN ACCIAIO ZINCATO

SEZIONE 3 – SCREENING MEDIANTE VERIFICA DI CORRISPONDENZA DI PROPOSTE PRE-VALUTATE

Si richiede di avviare la procedura di Verifica di Corrispondenza per P/P/P/I/A pre-valutati?

Si No

Se, Sì, il presentare il Format alla sola Autorità competente al rilascio dell'autorizzazione finale del P/P/P/I/A, e compilare elementi sottostanti. Se No si richiede di avviare screening specifico.

PRE-VALUTAZIONI – per proposte già assoggettate a screening di incidenza

PROPOSTE PRE-VALUTATE:

Si dichiara, assumendosi ogni responsabilità, che il piano/progetto/intervento/attività rientra ed è conforme a quelli già **pre-valutati** da parte dell'Autorità competente per la Valutazione di Incidenza, e pertanto non si richiede l'avvio di uno screening di incidenza specifico?

(n.b.: in caso di risposta negativa (NO), si richiede l'avvio di screening specifico)

SI
 X NO

Se, Sì, esplicitare in modo chiaro e completo il riferimento all'Atto di pre-valutazione nell'ambito del quale il P/P/P/I/A rientra nelle tipologie assoggettate positivamente a screening di incidenza da parte dell'Autorità competente per la V.Inc.A:

.....
.....
.....

C_E372 - - 1 - 2023-04-13 - 0024768

SEZIONE 4 – DESCRIZIONE E DECODIFICA DEL P/P/P/I/A DA ASSOGETTARE A SCREENING

RELAZIONE DESCRITTIVA DETTAGLIATA DEL P/P/P/I/A

(n.b.: nel caso fare direttamente riferimento agli elaborati e la documentazione presentati dal proponente)

IL PROGETTO

- L'area oggetto d'intervento ricade all'interno del Piano Regolatore Portuale, i lavori richiesti in autorizzazione rientrano tra quelli previsti all'art. 17 comma 1 lettera b) *Manutenzione straordinaria: interventi necessari a rinnovare o sostituire parti anche strutturali delle opere, nonché integrare i servizi tecnologici, senza che se ne alterino la configurazione complessiva, nel caso delle opere a mare, oppure i volumi e/o le superfici nel caso delle opere a terra;*
- La condotta ubicata a poca distanza dal molo, risulta al di fuori della fascia di rispetto delle scarpate di cui al Piano dell'Autorità di Bacino per l'assetto idrogeologico;
- I lavori non interessano aree di protezione e riserva di cui al Piano di Assetto Naturalistico;

Le principali caratteristiche della Condotta in raddoppio di quella esistente sono le seguenti:

Tubo esterna di protezione	Pvc da mm.400
Tubo principale in acciaio (5 bar)	Diam. 12"
Altezza di posizionamento nel terreno	Maggiore 1,00 mt.

La lunghezza del tratto in raddoppio sul molo è di metri 68.

La fondazione è la struttura interrata atta a contenere la nuova condotta sarà costituita da sabbia lavata di allettamento e protezione con rinterro del materiale di scavo riutilizzato dopo l'accantonamento e la verifica. La pavimentazione esistente in asfalto sarà ripristinata con uno strato di binder e successive finitura con tappetino, compresso e livellato come piattaforma esistente.

LA FASE DI CANTIERE

In applicazione alla norma Norma UNI 9165-2004, Eco Fox srl, in occasione di allestimento di nuovi cantieri valuta i potenziali impatti sull'ambiente e prevede diverse azioni di mitigazione ambientale, di cui se ne riportano alcune a titolo indicativo:

- localizzazione aree di cantiere e piste di cantiere, compatibilmente con le esigenze tecnico-progettuali, in ambiti di minor qualità ambientale
- posa della condotta. Questa attività viene preceduta dalla verifica dell'altezza della Condotta interrata già esistente e con l'eventuale verifica di interferente con la nuova Condotta.

Durante la fase di cantiere sono previste le seguenti azioni:

Durante la realizzazione delle opere, il criterio di gestione del materiale scavato prevede il suo deposito temporaneo presso ciascun "microcantiere" e successivamente il suo utilizzo per il rinterro degli scavi e per il riempimento in corrispondenza dei sostegni demoliti, previo accertamento, durante la fase esecutiva, dell'idoneità di detto materiale per il riutilizzo in sito. In caso contrario, saranno eseguiti appositi campionamenti e il materiale scavato sarà destinato ad idonea discarica, con le modalità previste dalla normativa vigente. Si prevede inoltre una quantità minima di scarti (metalli di scarto, piccole quantità di inerti, cls derivante da scapitozzatura pali.) che saranno anch'essi conferiti a discariche autorizzate secondo la normativa vigente.

Terre e rocce da scavo

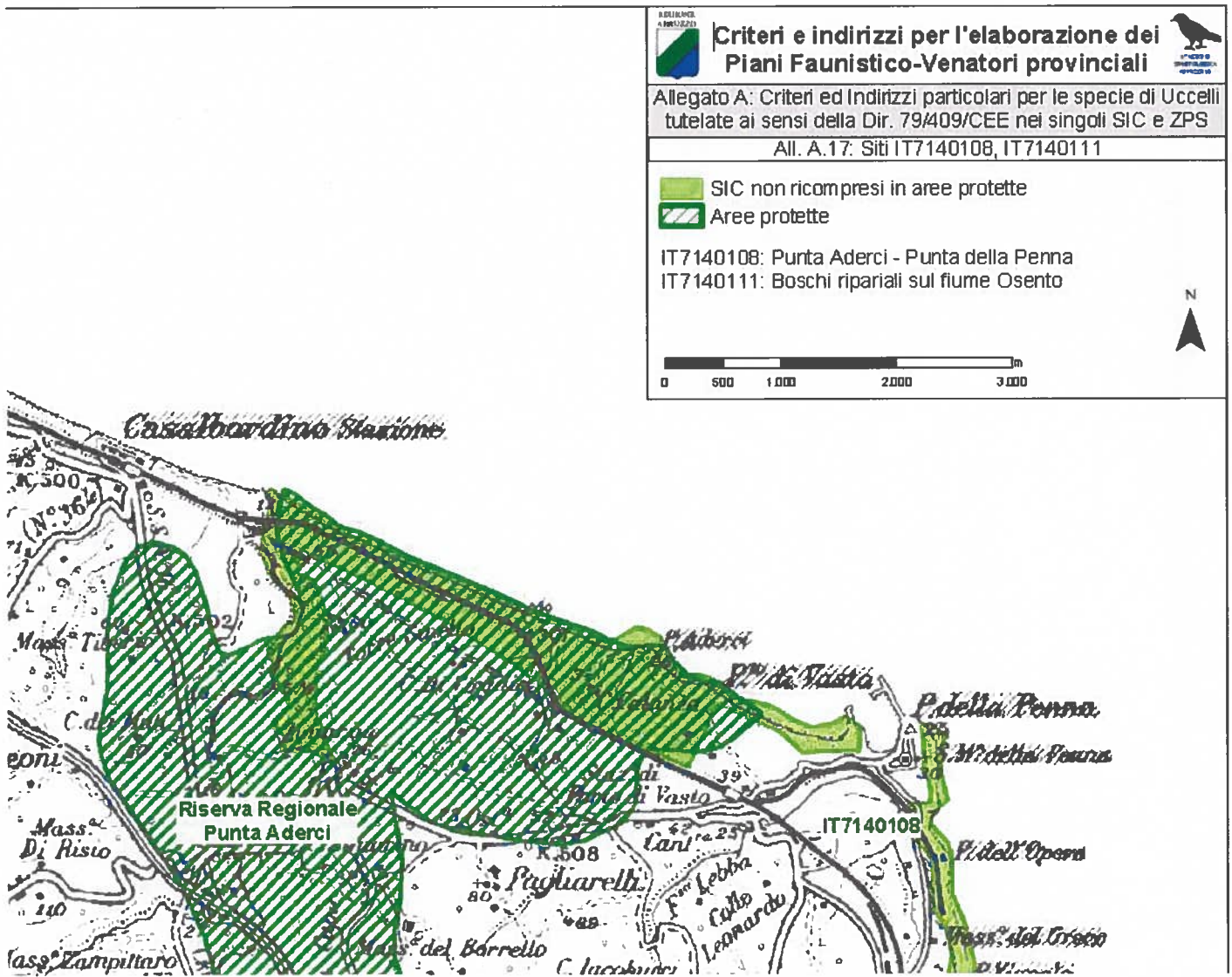
La realizzazione delle opere in progetto implicherà l'esecuzione di lavorazioni che comporteranno scavi, movimentazione e riutilizzo di materiale da scavo:

- scavi (sbancamento e sezione obbligata);
- rinterri e sistemazione generale del terreno;
- tubature in acciaio e PVC;
- carpenteria metallica;
- carico e trasporto alle discariche autorizzate dei materiali eccedenti e di risulta degli scavi.

Relativamente all'interramento della nuova Condotta, unica fase che comporta movimenti di terra, sarà movimentata una quantità di circa 40 mc di terreno superficiale, totalmente riutilizzabile in situ.

Si prevedono le seguenti quantità complessive:

- scavi: 40 mc, che si prevedono integralmente riutilizzabili



Emissioni e ripristino dei siti di cantiere

In fase di cantiere le uniche emissioni sono quelle in atmosfera, dovute ai gas di scarico dei mezzi utilizzati, di entità non significativa a causa della ridotta durata dei lavori. L'impatto acustico sarà dovuto all'incremento dei livelli sonori nelle aree di intervento a causa della rumorosità dei macchinari impiegati, il cui uso si protrae per brevi periodi di tempo sia come effettivo utilizzo del macchinario, sia come durata del cantiere complessivo.

Le superfici oggetto delle lavorazioni saranno interessate, al termine dei lavori, da interventi di ripristino dello stato originario dei luoghi, finalizzati a riportare lo stato il più possibile vicina a quella ante-operam mediante tecniche progettuali e realizzative adeguate.

Al termine dei lavori, si proseguirà dunque attraverso le seguenti fasi:

- pulizia delle aree interferite, con asportazione di eventuali rifiuti e/o residui di lavorazione;
- sistemazione finale dell'area.

Il criterio di intervento seguito è quello di restituire i luoghi, conformi, all'originale destinazione d'uso che, nello specifico, risulta essere area portuale per il carico e scarico di merci. e all'osservanza delle condizioni di sicurezza previste in fase di realizzazione e manutenzione dell'impianto.

Accesso ai siti di cantiere

Autorizzazione da parte dell'autorità portuale di Vasto Punta Penna con rilascio di pass-temporanei per l'ingresso dei mezzi d'opera per la durata dell'intervento, calcolato in circa giorni 10, dal suo inizio.

4.3 - Documentazione: allegati tecnici e cartografici a scala adeguata (barrare solo i documenti disponibili eventualmente

allegati alla proposta)

- File vettoriali/shape della localizzazione dell'P/P/P/I/A
- Carta zonizzazione di Piano/Programma
- Relazione di Piano/Programma
- X Planimetria di progetto su base IGM**
- X Planimetria di progetto su base ortofoto**
- Documentazione fotografica

- Eventuali studi ambientali disponibili
- X Altri elaborati tecnici: Rete Natura 2000 ed aree di interesse ambientale.**
- X Altri elaborati tecnici: Uso del suolo**
- X Altri elaborati tecnici: Naturalità**
 - Altro:
- Altro:

4.2 - CONDIZIONI D'OBBLIGO

(n.b.: da non compilare in caso di screening semplificato)

Il P/P/P/I/A è stato elaborato ed è conforme al rispetto della **Condizioni d'Obbligo?**

- X Si**
- No

Se, **Si**, il proponente si assume la piena responsabilità dell'attuazione delle Condizioni d'Obbligo riportate nella proposta.

riferimento all'Atto di individuazione delle Condizioni 'Obbligo:

Condizioni d'obbligo rispettate:

-
-
-
-
-
-

Si rinvia ai divieti, agli obblighi ed alle incentivazioni di cui alle citate Misure sito specifiche.

Se, **No**, perché:

.....

SEZIONE 5 - DECODIFICA DEL PIANO/PROGETTO/INTERVENTO/ATTIVITA' (compilare solo parti pertinenti)

E' prevista trasformazione di uso del suolo?

SI

X NO

PERMANENTE

TEMPORANEA

Se, **Si**, cosa è previsto:

Sono previste movimenti terra/sbancamenti/scavi?

- X SI**
- NO

Verranno livellate od effettuati interventi di spietramento su superfici naturali?

- SI
- X NO**

C_E372 - - 1 - 2023-04-13 - 0024768

<p>Se, Si, cosa è previsto:</p> <p>Si rinvia alla precedente descrizione del progetto, con particolare riferimento alla FASE DI CANTIERE, paragrafo "terre e rocce da scavo".</p>		<p>Se, Si, cosa è previsto:</p> <p>.....</p> <p>.....</p>	
<p>Sono previste aree di cantiere e/o aree di stoccaggio materiali/terreno asportato/etc.?</p> <p><input type="checkbox"/> X SI</p> <p><input type="checkbox"/> NO</p>		<p>Se, Si, cosa è previsto:</p> <p>L'area centrale di cantiere sarà ubicata in zona pianeggiante, ben accessibile dai mezzi, priva di vincoli e possibilmente già utilizzata a scopi produttivi o di deposito. Come previsto in progetto il materiale di scavo sarà fatto oggetto delle analisi di legge (D.Lgs 152/2006 e s.m.i.) e, per quanto possibile, sarà riutilizzato per colmare gli scavi. Altrimenti verrà conferito a discariche autorizzate.</p>	
<p>E' necessaria l'apertura o la sistemazione di piste di accesso all'area?</p>	<p><input type="checkbox"/> SI</p> <p><input checked="" type="checkbox"/> NO</p>	<p>Le piste verranno ripristinate a fine dei lavori/attività?</p>	<p><input type="checkbox"/> SI</p> <p><input type="checkbox"/> NO</p>
<p>Se, Si, cosa è previsto:</p>		<p>Se, Si, cosa è previsto:</p>	
<p>E' previsto l'impiego di tecniche di ingegneria naturalistica e/o la realizzazione di interventi finalizzati al miglioramento ambientale?</p> <p><input type="checkbox"/> Si • <input checked="" type="checkbox"/> NO</p>		<p>Se, Si, descrivere:</p> <p>.....</p> <p>.....</p> <p>.....</p>	
<p>Specie vegetali</p>	<p>E' previsto il taglio/esbosco/rimozione di specie vegetali?</p> <p><input type="checkbox"/> SI</p> <p><input checked="" type="checkbox"/> X NO</p>	<p>Se, SI, descrivere:</p>	

C_E372 - - 1 - 2023-04-13 - 0024768

<p>La proposta è conforme alla normativa nazionale e/o regionale riguardante le specie vegetali alloctone e le attività di controllo delle stesse (es. eradicazione)?</p> <p><input type="checkbox"/> SI <input type="checkbox"/> NO</p> <p>Non pertinente</p>	<p>Sono previsti interventi di piantumazione/rinverdimento/messa a dimora di specie vegetali?</p> <p><input type="checkbox"/> SI <input checked="" type="checkbox"/> X NO</p> <p>Se, Si, cosa è previsto:</p> <p>Indicare le specie interessate:</p>			
<p style="writing-mode: vertical-rl; transform: rotate(180deg);">Specie animali</p>	<p>La proposta è conforme alla normativa nazionale e/o regionale riguardante le specie animali allocton e la loro attività di gestione?</p> <p><input type="checkbox"/> SI <input type="checkbox"/> NO</p> <p>Non pertinente</p>	<p>Sono previsti interventi di controllo/immissione/ ripopolamento/allevamento di specie animali o attività di pesca sportiva?</p> <p><input type="checkbox"/> SI <input checked="" type="checkbox"/> X NO</p> <p>Se, Si, cosa è previsto:</p> <p>Indicare le specie interessate:</p>		
<p style="writing-mode: vertical-rl; transform: rotate(180deg);">Mezzi meccanici</p>	<p>Mezzi di cantiere o mezzi necessari per lo svolgimento dell'intervento</p>	<ul style="list-style-type: none"> ➤ Pale meccaniche, escavatrici, o altri mezzi per il movimento terra: ➤ Mezzi pesanti (Camion, dumper, autogru, gru, betoniere, asfaltatori, rulli compressori): ➤ Mezzi aerei o imbarcazioni (elicotteri, aerei, barche, chiatte, draghe, pontoni): 	<p>pala meccanica, escavatore autobetoniere, autocarri, autopompa, dumper, gru a torre, rulli compressori</p>	

C_E372 - - 1 - 2023-04-13 - 0024768

La proposta prevede la presenza di fonti di inquinamento (luminoso, chimico, sonoro, acquatico, etc.) o produzione di rifiuti?

- X SI
 NO

La proposta è conforme alla normativa nazionale e/o regionali di settore?

- X SI - NO

Descrivere:

In merito alle emissioni acustiche, si osserva che l'incremento dei livelli sonori sarà pressoché esclusivamente legato all'utilizzo dei macchinari impiegati durante le fasi di scavo e rinterro; per questa ragione particolare attenzione sarà posta nell'impiego di macchinari omologati (marchio CE) nel rispetto dei limiti di emissione stabiliti dalle norme nazionali e comunitarie. Pertanto, le attrezzature e i mezzi saranno periodicamente sottoposti a operazioni di manutenzione e utilizzate in conformità alle indicazioni del fabbricante.

In merito all'inquinamento idrico, si garantisce che le opere provvisorie che saranno necessarie in fase di cantiere per la realizzazione dell'intervento saranno completamente rimosse al completamento dei lavori, al fine di evitare qualsiasi alterazione dell'idrografia superficiale e sotterranea della zona.

In merito all'inquinamento atmosferico, durante le fasi di realizzazione dell'opera saranno adottate tutte le soluzioni tecniche necessarie a mitigare potenziali impatti derivanti dal sollevamento di polveri, riconducibile alle attività di scavo, rinterro e in generale di movimentazione terre, e dall'utilizzo di macchinari e mezzi di trasporto. Si sottolinea che, per quanto riguarda l'emissione d'inquinanti dai macchinari e dai mezzi di cantiere è previsto l'impiego di apparecchi di lavoro e mezzi di cantiere a basse emissioni, di recente omologazione o dotati di filtri anti-particolato, mentre per limitare la produzione e la propagazione di polveri si procederà con bagnatura giornaliera delle aree interessate da movimentazione di terreno e copertura con teli plastici in condizioni di evidente ventosità.

In merito alla produzione di rifiuti, eventuali rifiuti prodotti saranno raccolti, rimossi e smaltiti secondo le modalità previste dalla normativa vigente.

Si prevedono le seguenti tipologie di materiale:

- materiale di risulta degli scavi gestito nell'ambito dell'art. 185 del D.Lgs. 152/2006 e s.m.i.;
- materiali ricadenti nella disciplina dei rifiuti ai sensi del D.Lgs. 152/2006 e s.m.i..

C_E372 - - 1 - 2023-04-13 - 0024768

Interventi edilizi	<input type="checkbox"/> Permesso a costruire <input type="checkbox"/> Permesso a costruire in sanatoria <input type="checkbox"/> Condono <input type="checkbox"/> DIA/SCIA - Altro	Estremi provvedimento o altre informazioni utili: concessione N. 01/2020 della Capitaneria di Porto di Ortona
Per interventi edilizi su strutture preesistenti Riportare il titolo edilizio in forza al quale è stato realizzato l'immobile e/o struttura oggetto di intervento		
Manifestazioni	➤ Numero presunto di partecipanti: ➤ Numero presunto di veicoli coinvolti nell'evento (moto, auto, biciclette, etc.): ➤ Numero presunto di mezzi di supporto (a bulanze,	
Per manifestazioni, gara, motoristiche, eventi sportivi, spettacoli pirotecnici, sagre,		

etc.	vigili del fuoco, forze dell'ordine, mezzi aerei o navali): > Numero presunto di gruppi elettrogeni e/ bagni chimici:	
Attività ripetute	Descrivere:	
L'attività/intervento si ripete annualmente/periodicamente alle stesse condizioni? <input type="checkbox"/> Si • X No	
La medesima tipologia di proposta ha già ottenuto in passato parere positivo di V.Inc.A? <input type="checkbox"/> Si • No	Possibili varianti - modifiche:	
Se, Si, allegare e citare precedente parere in "Note"	Note:	

C_E372 - - 1 - 2023-04-13 - 0024768

SEZIONE 6 - CRONOPROGRAMMA AZIONI PREVISTE PER IL P/P/P/I/A

Descrivere: Il cronoprogramma di progetto indica un tempo di realizzazione dell'intervento di 10 giorni a decorrere dalla data di inizio dei lavori.	Leggenda: • • • • • •
---	---

Anno: _____ Gennaio Febbraio Marzo Aprile Maggio Giugno Luglio Agosto Settembre Ottobre Novembre Dicembre

1° sett. _____

2° sett. _____

3° sett. _____

4° sett. _____



Anno: _____ Gennaio Febbraio Marzo Aprile Maggio Giugno Luglio Agosto Settembre Ottobre Novembre Dicembre

1° sett. _____

2° sett. _____

3° sett. _____

4° sett. _____

Ditta/Società	Proponente/ Professionista incaricato	Firma e/o Timbro	Luogo e data
	Ing. Claudio Pepe	ECO FOX s.r.l. Ing. CLAUDIO PEPE AMMINISTRATORE DELEGATO 	Vasto 22.12.2022

(compilare solo le parti necessarie in relazione alla tipologia della proposta)

** le singole Regioni e PP.AA possono adeguare, integrare e/o modificare le informazioni presenti nel presente Format sulla base delle esigenze operative o peculiarità territoriali, prevedendo, se del caso, anche Format specifici per particolari attività settoriali.

C_E372 - - 1 - 2023-04-13 - 0024768



Comune di Vasto

Città del Vasto
Piazza Barbacani, 2
66054 Vasto (CH)
0873.3091
comune.vasto@legalmail.it
www.comune.vasto.ch.it

DATI DEL PROTOCOLLO GENERALE



c_e372 - - 1 - 2023-04-13 - 0024674

VASTO

Codice Amministrazione: **c_e372**

Numero di Protocollo: **0024674**

Data del Protocollo: **giovedì 13 aprile 2023**

Classificazione: **6 - 9 - 0**

Fascicolo:

Oggetto: **VALUTAZIONE DI INCIDENZA AMBIENTALE (V.INC.A). DPR 357/97 E
SS.MM. SIC N. IT7140108 PUNTA ADERCI PUNTA DELLA PENNA.
PRATICA EDILIZIA SCIA URB 83-2022/ SUAP 189-2022 ATTIVITÀ:
MODIFICA DELLA CONDOTTA INTERRATA CON ULTERIORE TUBAZIONE IN
ADERENZA ALLA RETE ESISTENTE SU AREA DEMANIALE. UBICAZIONE:
PORTO DI PUNTA PENNA - VASTO (FG. 9 MAP. 4048) RICHIEDENTE:
ECO FOX SRL PARERE ENTE GESTORE.**

Note:

MITTENTE:

LA PALOMBARA GISELLA P.O.

C_E372 - - 1 - 2023-04-13 - 0024769



MUNICIPIO DELLA CITTA' DEL VASTO

Provincia di Chieti

Piazza Barbacani, 2 – Telefono 0873/3091

SETTORE IV URBANISTICA e TERRITORIO
Servizio Parchi e Riserve

Vasto, 13.04.2023

All'Autorità competente per la VINCA

E p.c.
al Sindaco del Comune di Vasto, Ente gestore
del SIC Punta Aderci- Punta della Penna

Oggetto: Valutazione Di Incidenza Ambientale (V.Inc.A). DPR 357/97 e ss.mm. – SIC n. IT7140108 “Punta Aderci – Punta della Penna”. Pratica edilizia SCIA URB 83-2022/ SUAP 189-2022

Attività: Modifica della condotta interrata con ulteriore tubazione in aderenza alla rete esistente su area demaniale. **Ubicazione:** Porto di Punta Penna - VASTO (fg. 9 map. 4048)

RICHIEDENTE: ECO FOX SRL

➤ **Parere Ente gestore.**

Premesso che,

- questo servizio ha avviato la procedura di Valutazione di Incidenza Ambientale ai sensi del DPR 357/1997, del progetto in oggetto, con la pubblicazione, sul sito del comune di Vasto, con avviso prot. 6940 del 30.01.2023, della documentazione pervenuta;
- il DPR 357/97 e ss.mm., all'art. 5, comma 7, stabilisce che, nell'ambito del procedimento di V.Inc.A. occorre sentire l'Ente gestore dell'area SIC/ZSC che, nel caso di specie, per quanto attiene la ZSC IT7140108 “Punta Aderci-Punta della Penna”, è il Comune di Vasto;

Considerato che,

- Con deliberazione di Giunta Comunale n. 288 del 29.12.2021 è stata modificata la macrostruttura organizzativa dell'Ente, attribuendo il servizio “Parchi e Riserve” al Settore IV Urbanistica e Territorio;
- Con decreto sindacale n. 22 del 15.03.2023 è stato conferito l'incarico, al sottoscritto dirigente, di direzione del Settore IV Urbanistica e territorio;

Ritenuto, pertanto, nell'ambito delle competenze conferite con i predetti provvedimenti, di dover esprimere il parere dell'Ente gestore del SIC/ ZSC IT7140108 “Punta Aderci-Punta della Penna” in merito all'attività in oggetto specificata, in applicazione della richiamata disposizione legislativa,

Considerato, altresì, che,

- l'attività in argomento riguarda la realizzazione di una nuova tubazione interrata Ø 300 in acciaio all'interno di un controtubo in pvc Ø 400, da posare di fianco alla tubazione esistente ed all'interno dell'area demaniale già in concessione sul molo del porto di Vasto. Tale condotta sarà utilizzata per il passaggio degli olii vegetali, mentre quella esistente sarà riservata al passaggio del biodiesel;
- l'intervento è posto al di fuori del SIC/ZCS Punta Aderci Punta della Penna, in area ricadente in zona portuale;

Tanto premesso e considerato,

si esprime, per quanto di competenza, nulla osta ai sensi del DPR 357/97 e ss.mm., art. 5, comma 7, alla conclusione favorevole del procedimento di V.Inc.A. relativo alla modifica della condotta interrata con ulteriore tubazione in aderenza alla rete esistente su area demaniale del porto di Vasto.

IL DIRIGENTE
Avv. Mastrangelo Luca

C_E372 - - 1 - 2023-04-13 - 0024769