




Comune dell'Aquila

Settore Ambiente e Protezione civile



Modello 10

ISTANZA DI VALUTAZIONE DI INCIDENZA

art. 5 D.P.R 357/1997

Spett.le

Regione Abruzzo

Dipartimento OO.PP., Governo del Territorio e Politiche Ambientali

Servizio Valutazioni Ambientali

PEC: dpc002@pec.regione.abruzzo.it

OGGETTO: Istanza di Screening di Valutazione di Incidenza ai sensi dell'art. 5 del D.P.R. n.357 dell'8.09.1997 relativa al Piano Comunale di Classificazione Acustica

Il sottoscritto Ing. Luca Iagnemma

in qualità di *Dirigente del Settore Transizione Ecologica e Protezione civile*

dell'Ente Comune dell'Aquila

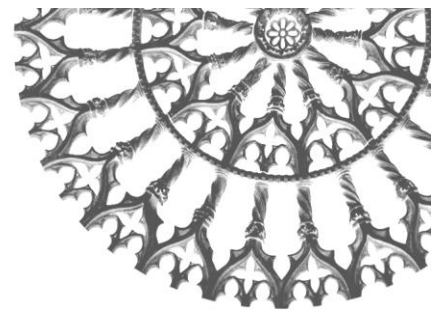
con sede legale in L'Aquila

Indirizzo Via San Bernardino snc

C.A.P. 67100 Provincie AQ Telefono 0862/6451
a

PEC ambiente@comune.laquila.postecert.it Email luca.iagnemma@comune.laquila.it

CHIEDE



Comune dell'Aquila

Ai sensi dell'articolo 6, comma 3, della Direttiva 92/43/CEE (Habitat), e dell'articolo 5 del D.P.R. n.357 dell'8.09.1997, l'attivazione della procedura di Screening di Valutazione di Incidenza relativamente al piano/progetto/attività di seguito descritto:

L'amministrazione Comunale dell'Aquila sta redigendo il proprio Piano di Classificazione Acustica. Tale Piano, nello specifico, è il documento con cui l'Amministrazione Comunale disciplina i livelli massimi di rumore ammessi all'interno del territorio, in funzione della pianificazione delle attività produttive, esistenti e previste, della distribuzione degli insediamenti residenziali e, in breve, di tutte le specificità socioeconomiche del territorio.

Il piano di classificazione acustica ha come suo scopo la definizione dei valori limite degli indicatori del rumore ambientale su tutto il territorio comunale, con riferimento alle classi definite nella Tabella A del D.P.C.M. 14 novembre 1997 "Determinazione dei valori limite delle sorgenti sonore".

La zonizzazione deve configurarsi come un atto tecnico-politico di governo del territorio nel quale siano valorizzati gli aspetti di tutela della popolazione dall'inquinamento acustico e sia garantita l'adeguatezza del clima acustico del territorio comunale alle attività esistenti e previste in ciascuna parte di esso.

Il processo di zonizzazione acustica prende avvio dalla situazione definita dai vigenti strumenti di gestione e pianificazione urbanistica del territorio e deve assicurare piena compatibilità con gli strumenti di pianificazione in itinere o già adottati.

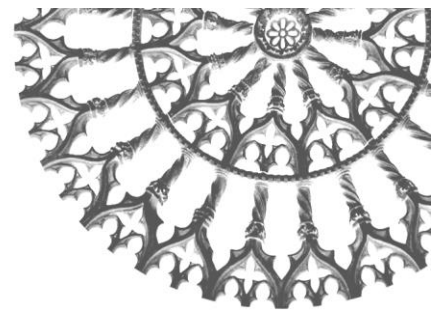
Nell'ambito della classificazione acustica del territorio vanno individuate le aree da destinarsi a spettacolo a carattere temporaneo, ovvero mobile, ovvero all'aperto, tenendo conto del contesto abitativo ed ambientale.

La prima fase riguarda la redazione di un quadro conoscitivo preliminare, che avviene mediante il confronto diretto e costante con l'amministrazione comunale per facilitare l'acquisizione del materiale tecnico di base e per evidenziare fin da subito tutte le particolarità del territorio comunale.

Nello specifico si procede alla:

1 Raccolta dei dati disponibili presso gli uffici comunali preposti e dei piani di zonizzazione dei comuni contermini, in particolare:

- 1.1 Base di sfondo per le tavole della zonizzazione acustica (es. Carta Tecnica Regionale);
- 1.2 Documenti di pianificazione del territorio (P.R.G.);
- 1.3 Dati disponibili sulle imprese del territorio;
- 1.4 Dati disponibili sugli edifici sensibili come scuola o ospedali;



Comune dell'Aquila

- 1.5 Dati sulla rete viaria e ferroviaria con particolare attenzione ai dati di traffico;
 - 1.6 Zone destinate a pubblico spettacolo;
 - 1.7 Zone di quiete.
- 2 Ricognizione delle caratteristiche territoriali esistenti, ovvero:
- 2.1 Individuazione delle aree critiche;
 - 2.2 Individuazione di aree soggette a particolar tutela.
- 3 Individuazione delle sorgenti sonore principali.
- 4 Individuazione delle unità territoriali di riferimento.

L'analisi del territorio, necessaria per la classificazione acustica dello stato di fatto, deve essere finalizzata all'acquisizione di un quadro descrittivo del territorio legato al suo uso reale, non influenzato da alcuno strumento urbanistico attuativo.

La zonizzazione acustica dello stato di progetto viene redatta adattando quanto redatto per lo stato attuale alle previsioni degli strumenti urbanistici con particolare riferimento:


- ✓ alle nuove UTR;
- ✓ alle infrastrutture di trasporto di progetto;
- ✓ all'individuazione delle aree idonee destinate a manifestazioni temporanee all'aperto con utilizzo di sorgenti sonore amplificate.

Lo stato di progetto inserisce, all'interno delle indicazioni ottenute dallo stato di fatto, le previsioni inserite all'interno dello strumento urbanistico, ampliando in particolare le zone commerciali ed industriali del comune, mentre mantiene sostanzialmente invariata la classificazione delle zone miste e residenziali.

La classificazione acustica definitiva del territorio comunale deve risultare da una sintesi delle indicazioni tratte da entrambe le fasi del processo precedentemente analizzate (stato di fatto e stato di progetto).

DICHIARA CHE

1. La procedura è di competenza regionale (ai sensi dell'art. 46bis LR 11/1999 e LR 2/2003) in quanto:
 - trattasi di piano



Comune dell'Aquila

2. I possibili impatti derivanti dalla sua attuazione interessano anche parzialmente e/o indirettamente, SIC, ZSC, ZPS, istituiti ai sensi delle Direttive 92/43/CEE e 2009/147/CE per la Rete Natura 2000

N.	Denominazione ufficiale dell'area	Codice area	Tipo area (es. Parco, SIC, ZSC, ZPS)
1	Parco Regionale Sirente Velino	IT7110130	ZSC
2	Parco Nazionale Gran Sasso Monti della Laga	IT7110128	ZPS
3	Doline di Ocre	IT7110086	ZSC
4	Gran Sasso	T7110202	SIC
5	Monte Calvo e Colle Macchialunga	IT7110208	ZSC
6	Monte Sirente e Monte Velino	IT7110206	ZSC
7	Monti della Laga e Lago di Campotosto	IT7120201	ZSC

3. Per il piano in data 16/05/2023 è stata richiesta una fase di verifica di assoggettabilità a VAS (art. 12 D.Lgs. 152/2006)

4. Ha provveduto ad allegare alla presente richiesta i seguenti elaborati:

- Screening di Incidenza redatto secondo le Linee guida nazionali per la VINCA 2019 e la D.G.R. n.860 del 22/12/2021
- Scheda di screening del richiedente redatto secondo le Linee guida nazionali per la VINCA 2019 e la D.G.R. n.860 del 22/12/2021
- Deliberazione G.C. 206 del 12/05/2023

5. La documentazione relativa al piano oggetto di istanza è consultabile al seguente link: www.comune.laquila.it

Il Responsabile del Procedimento

Ph.D. Dott.ssa Diva Del Testi

Il Dirigente

Ing. Luca Iagnemma