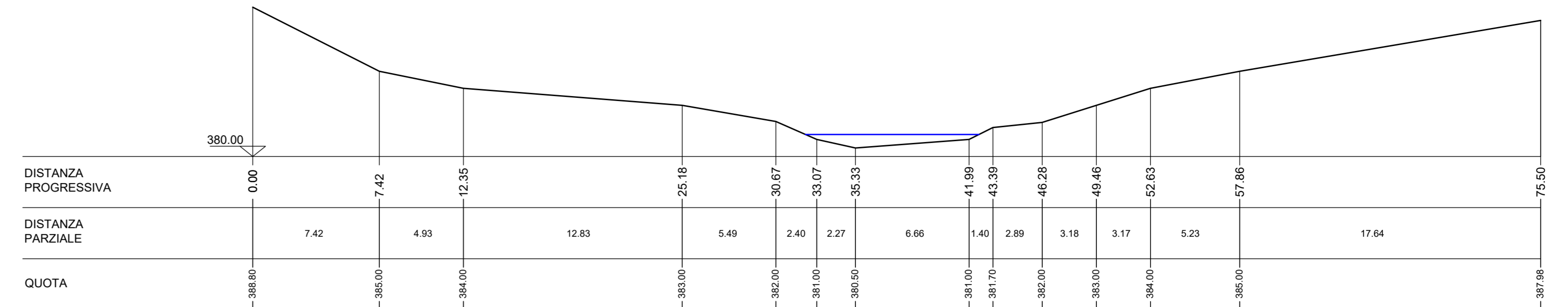
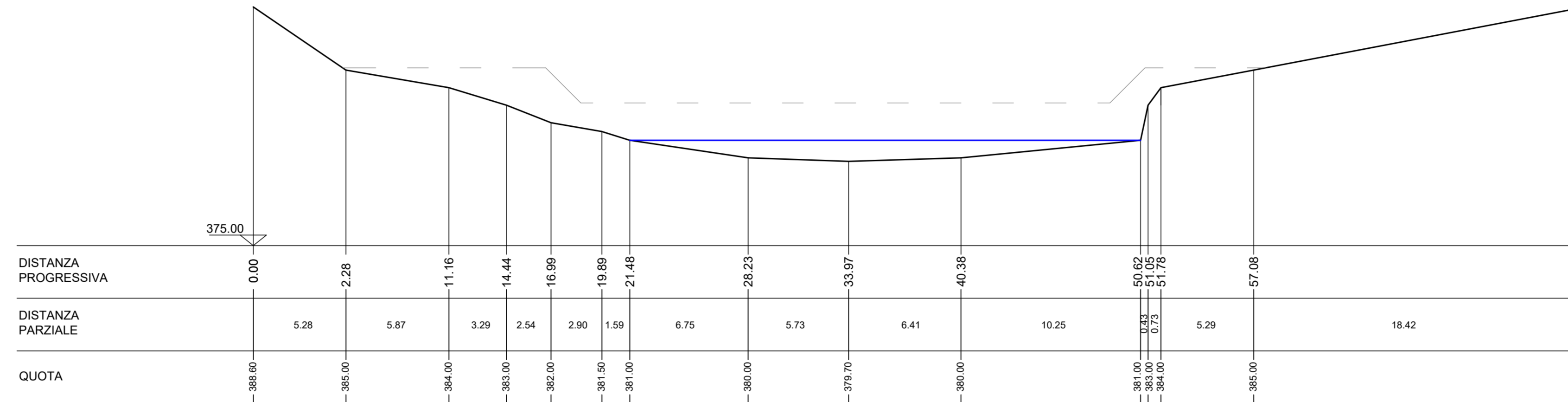


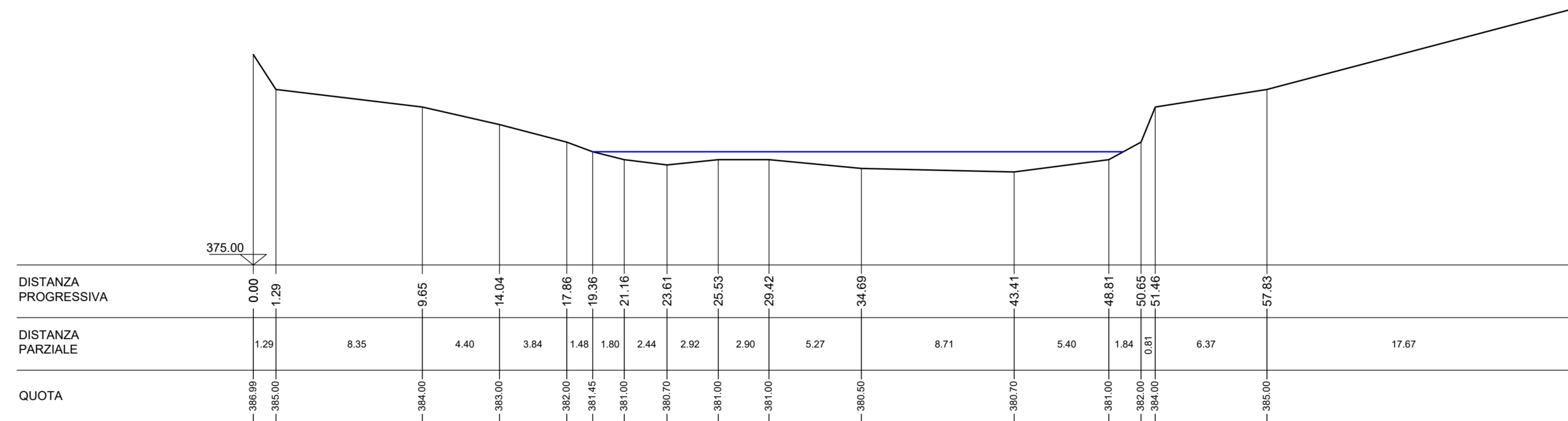
Sezione A - A  
(Scala H 1:200, Scala V 1:200)



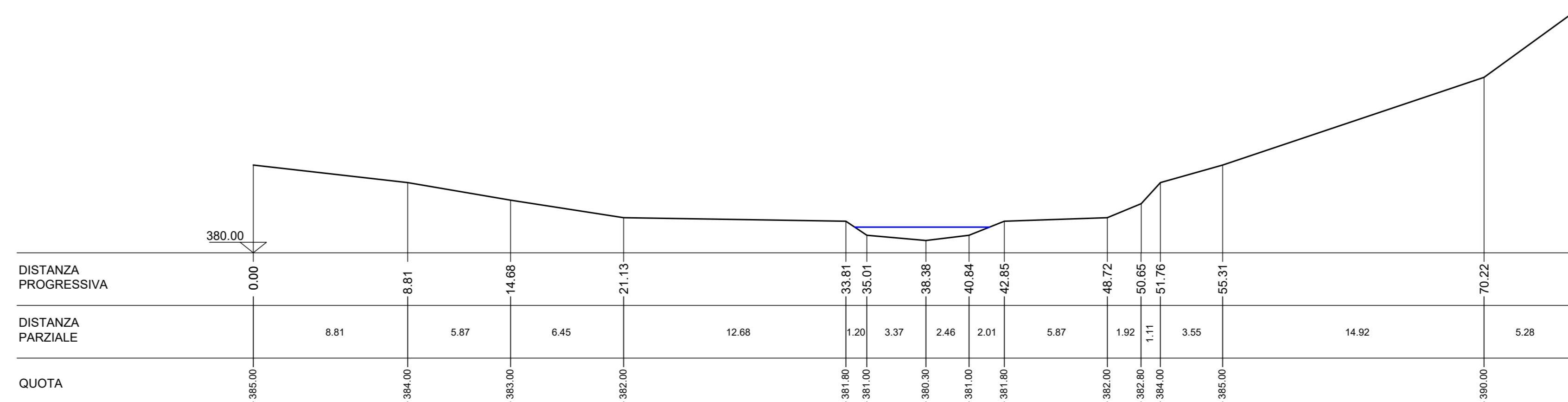
Sezione B - B  
(Scala H 1:200, Scala V 1:200)



Sezione C - C  
(Scala H 1:200, Scala V 1:200)



Sezione D - D  
(Scala H 1:200, Scala V 1:200)



Sezione E - E  
(Scala H 1:200, Scala V 1:200)

**REGIONE ABRUZZO**  
 DIPARTIMENTO INFRASTRUTTURE E TRASPORTI  
**DPE014 - SERVIZIO GENIO CIVILE TERAMO**

Bacino idrografico del Vomano. FIUME MAVONE  
 Ripristino opere di protezione in alveo

**PROGETTO DI FATTIBILITA' TECNICA ECONOMICA**

<b>COMMITTENTE</b>	Regione Abruzzo - DIPARTIMENTO INFRASTRUTTURE E TRASPORTI - SERVIZIO GENIO CIVILE TERAMO DPE 014 Dirigente: Ing. Giancarlo Misantoni Responsabile Ufficio Tecnico: Ing. Mario Cerroni	
<b>PROGETTISTA</b>	Ing. Mauro Falini	
<b>OGGETTO/SCALA</b>	RILIEVO PLANOALTIMETRICO Sezioni	Scala 1:200

ELABORATO	DATA	REVISIONI
<b>EG.03</b>	Settembre 2023	operatore numero data

<b>Il tecnico incaricato</b> Dott. Ing. Mauro Falini <small>Ingegneria Civile e Ambientale    Via Galati n. 255, 66021 - Giulianova (TE) - email: mauro.falini38@gmail.com    pec: mauro.falini@ingpro.it - tel. 328053790</small>	<b>Il Responsabile Unico del Procedimento</b> Ing. Cerroni Mario
--	---

Spazio riservato agli Enti

Ci riserviamo la proprietà di questo elaborato con la proibizione di riprodurlo o trasferirlo a terzi senza autorizzazione