

**LEGENDA**

- argine provvisorio a protezione delle aree di lavoro e deviazione flusso acqua
- percorso di deflusso dell'acqua ante operam
- percorso provvisorio di deflusso dell'acqua durante la fase lavorativa
- ripristino funzionalità briglia - porzione su cui operare nella fase di lavoro
- scogliera in massi ciclopici (II Cat, III Cat.) - fase realizzativa
- scogliera in massi ciclopici (II Cat, III Cat.) - opera realizzata

**REGIONE ABRUZZO**  
 DIPARTIMENTO INFRASTRUTTURE E TRASPORTI  
 DPE014 - SERVIZIO GENIO CIVILE TERAMO

Bacino idrografico del Vomano. FIUME MAVONE  
 Ripristino opere di protezione in alveo

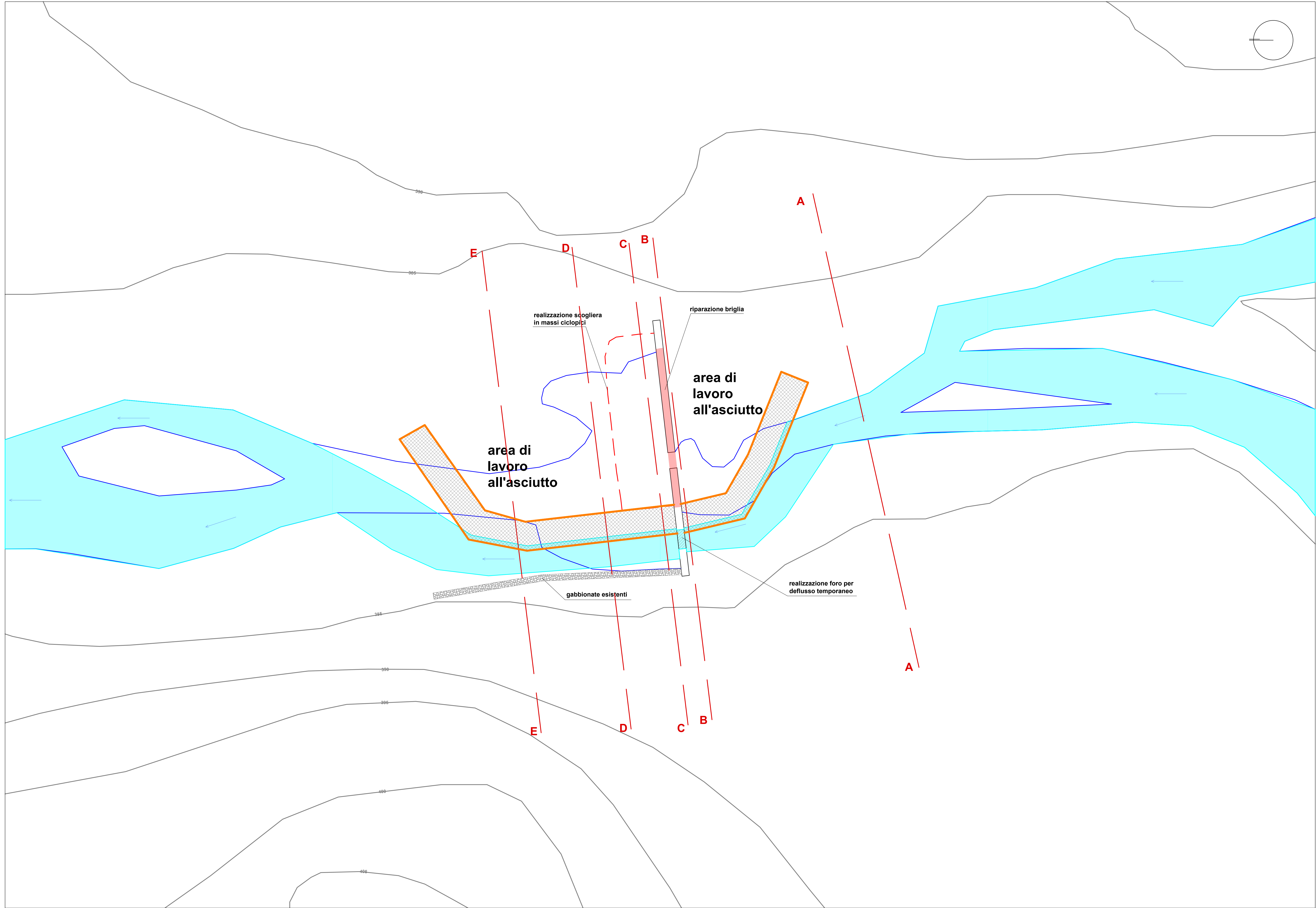
**PROGETTO DI FATTIBILITA' TECNICA ECONOMICA**

<b>COMMITTENTE</b>	Regione Abruzzo - DIPARTIMENTO INFRASTRUTTURE E TRASPORTI - SERVIZIO GENIO CIVILE TERAMO DPE 014 Dirigente: Ing. Giancarlo Misantoni Responsabile Ufficio Tecnico: Ing. Mario Cerroni	
<b>PROGETTISTA</b>	Ing. Mauro Falini	
<b>OGGETTO/SCALA</b>	FASE LAVORATIVA I Planimetria	Scala 1:250

ELABORATO	DATA	REVISIONI		
		operatore	numero	data
EG.05/a	Settembre 2023			

<b>Il tecnico incaricato</b> Dott. Ing. Mauro Falini - Ingegneria Civile e Ambientale Via Galilei n. 355, 64021 - Giulianova (TE) - email: mauro.falini38@gmail.com pec: mauro.falini@ingfo.it - tel 339955.790	<b>Il Responsabile Unico del Procedimento</b> Ing. Cerroni Mario
--	---

Spazio riservato agli Enti



Planimetria (Scala 1:250)

Ci riserviamo la proprietà di questo elaborato con la proibizione di riprodurlo o trasferirlo a terzi senza autorizzazione

**LEGENDA**

- argine provvisorio a protezione delle aree di lavoro e deviazione flusso acqua
- percorso di deflusso dell'acqua ante operam
- percorso provvisorio di deflusso dell'acqua durante la fase lavorativa
- ripristino funzionalità briglia - porzione su cui operare nella fase di lavoro
- scogliera in massi ciclopici (II Cat, III Cat.) - fase realizzativa
- scogliera in massi ciclopici (II Cat, III Cat.) - opera realizzata

**REGIONE ABRUZZO**  
 DIPARTIMENTO INFRASTRUTTURE E TRASPORTI  
**DPE014 - SERVIZIO GENIO CIVILE TERAMO**

**Bacino idrografico del Vomano. FIUME MAVONE**  
 Ripristino opere di protezione in alveo

**PROGETTO DI FATTIBILITA' TECNICA ECONOMICA**

**COMMITTENTE** Regione Abruzzo - DIPARTIMENTO INFRASTRUTTURE E TRASPORTI - SERVIZIO GENIO CIVILE TERAMO DPE 014  
 Dirigente: Ing. Giancarlo Misantoni  
 Responsabile Ufficio Tecnico: Ing. Mario Cerroni

**PROGETTISTA** Ing. Mauro Falini

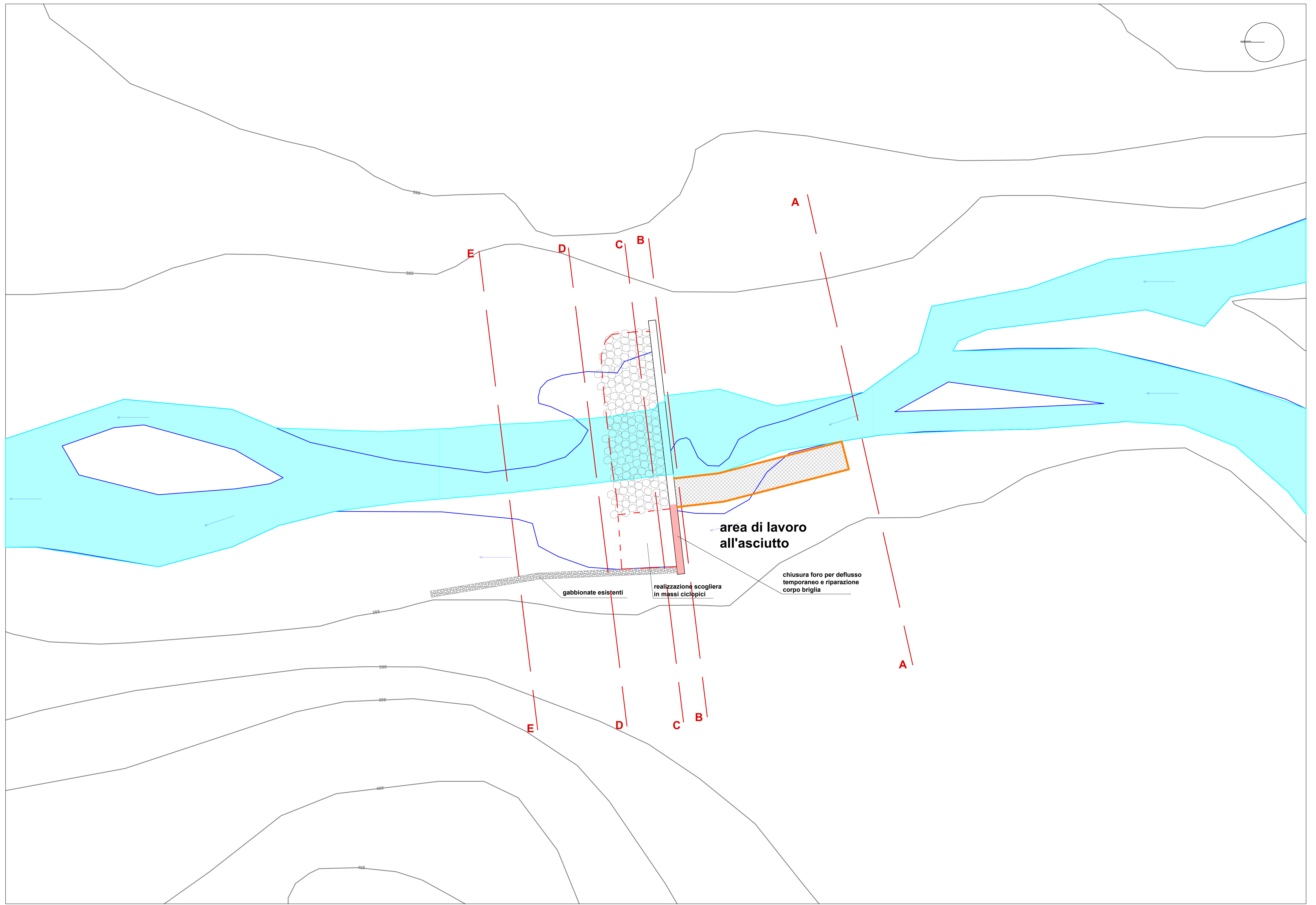
**OGGETTO/SCALA** FASE LAVORATIVA II *Planimetria* Scala 1:250

ELABORATO	DATA	REVISIONI		
		operatore	numero	data
EG.05/b	Settembre 2023			

**Il tecnico incaricato**  
 Dott. Ing. Mauro Falini - Ingegneria Civile e Ambientale  
 Via Galilei n. 355, 66021 - Giulianova (TE) - email: mauro.falini38@gmail.com  
 pec: mauro.falini@ing.it - tel: 328552790

**Il Responsabile Unico del Procedimento**  
 Ing. Cerroni Mario

**Spazio riservato agli Enti**






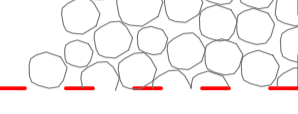


Planimetria (Scala 1:250)

Ci riserviamo la proprietà di questo elaborato con la proibizione di riprodurlo o trasferirlo a terzi senza autorizzazione



**LEGENDA**

-  argine provvisorio a protezione delle aree di lavoro e deviazione flusso acqua
-  percorso di deflusso dell'acqua ante operam
-  percorso provvisorio di deflusso dell'acqua durante la fase lavorativa
-  ripristino funzionalità briglia - porzione su cui operare nella fase di lavoro
-  scogliera in massi ciclopici (II Cat. III Cat.) - fase realizzativa
-  scogliera in massi ciclopici (II Cat. III Cat.) - opera realizzata

**REGIONE ABRUZZO**  
 DIPARTIMENTO INFRASTRUTTURE E TRASPORTI  
 DPE014 - SERVIZIO GENIO CIVILE TERAMO

Bacino idrografico del Vomano. FIUME MAVONE  
 Ripristino opere di protezione in alveo

PROGETTO DI FATTIBILITA' TECNICA ECONOMICA

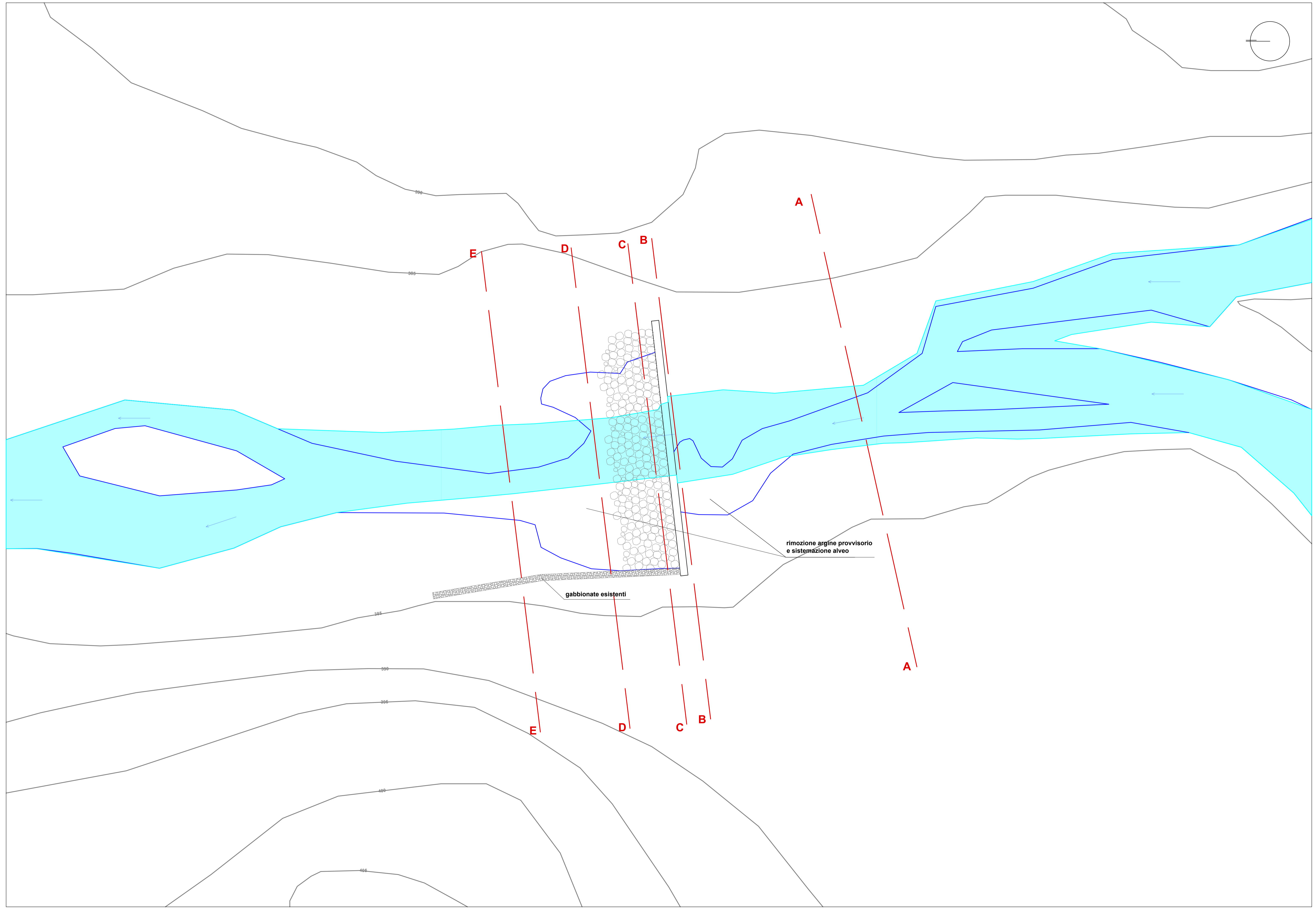
<b>COMMITTENTE</b>	Regione Abruzzo - DIPARTIMENTO INFRASTRUTTURE E TRASPORTI - SERVIZIO GENIO CIVILE TERAMO DPE 014 Dirigente: Ing. Giancarlo Misantoni Responsabile Ufficio Tecnico: Ing. Mario Cerroni	
<b>PROGETTISTA</b>	Ing. Mauro Falini	
<b>OGGETTO/SCALA</b>	FASE LAVORATIVA III Planimetria	Scala 1:250

ELABORATO	DATA	REVISIONI		
		operatore	numero	data
EG.05/c	Settembre 2023			

<b>Il tecnico incaricato</b> Dott. Ing. Mauro Falini - Ingegneria Civile e Ambientale Via Gallini n. 255, 64021 - Giulianova (TE) - email: mauro.falini38@gmail.com pec: mauro.falini@ingfa.it - tel. 328055.290	<b>Il Responsabile Unico del Procedimento</b> Ing. Cerroni Mario
---	---

Spazio riservato agli Enti

Ci riserviamo la proprietà di questo elaborato con la proibizione di riprodurlo o trasferirlo a terzi senza autorizzazione



Planimetria (Scala 1:250)