



Tappa  
**05**








## TORRICELLA SICURA - VALLE CASTELLANA

km 144

cronotabella

venerdì 8 marzo 2024


D = 2800 m

Quota			DISTANZE			ORA DI PASSAGGIO		
			par- ziali	per- corse	da per- correre	media km/ora		
						40	38	36
PROVINCIA DI TERAMO						>>>>>		
	<b>442 TORRICELLA SICURA</b>	↑ Start Village	<b>8.0</b>			<b>11.40</b>	<b>11.40</b>	<b>11.40</b>
	<b>429 TORRICELLA SICURA</b>	↑ km 0	<b>0.0</b>	<b>0.0</b>	<b>144.0</b>	<b>11.55</b>	<b>11.55</b>	<b>11.55</b>
	324 Villa Tordinia	↑ ss.80	2.3	2.3	141.7	11.58	11.58	11.58
	397 galleria	↑ 440m	2.0	4.3	139.7	12.01	12.01	12.02
	264 Montorio al Vomano	↩ ss.80-Ponte Nuovov-ss.150	5.8	10.1	133.9	12.08	12.09	12.09
	207 Z.I. Montorio al Vomano	↑ ss.150	5.5	15.6	128.4	12.15	12.16	12.17
	152 Val Vomano	↪ ss.81	6.9	22.5	121.5	12.23	12.24	12.26
	413 Penna Sant'Andrea	↑ ss.81	5.6	28.1	115.9	12.37	12.39	12.42
	507 Cermignano	↑ ss.81	5.1	33.2	110.8	12.44	12.47	12.50
	391 Cellino Attanasio	↩ sp.23	5.3	38.5	105.5	12.51	12.54	12.57
	118 Castelnuovo Vomano	↩ ss.150-sp.25b	7.9	46.4	97.6	13.00	13.04	13.08
	<b>453 Castellalto</b>	↪ sp.19	<b>8.4</b>	<b>54.8</b>	<b>89.2</b>	<b>13.13</b>	<b>13.18</b>	<b>13.22</b>
	102 Bellante Stazione	↑ sp.16	8.5	63.3	80.7	13.24	13.28	13.34
	342 Bellante	↪ sp.262-sp.13	5.8	69.1	74.9	13.38	13.44	13.50
	88 Ponte F. Salinello	↩ sp.8-sp.17	4.6	73.7	70.3	13.43	13.50	13.56
	145 Sant'Onofrio	↩ sp.262	6.2	79.9	64.1	13.52	13.59	14.06
	286 Piancarani	↑ sp.262	4.5	84.4	59.6	13.59	14.06	14.14
	<b>384 Campli</b>	↑ sp.262	<b>4.3</b>	<b>88.7</b>	<b>55.3</b>	<b>14.05</b>	<b>14.12</b>	<b>14.20</b>
	503 Bivio Campli	↑ ss.81	2.8	91.5	52.5	14.12	14.19	14.28
	455 Rocche di Civitella	↑	5.9	97.4	46.6	14.19	14.27	14.36
	535 Civitella del Tronto	↩ sp.14	3.6	101.0	43.0	14.23	14.32	14.41
	421 Villa Lempa	↩ sp.81-sp.54	7.6	108.6	35.4	14.33	14.41	14.51
	944 Bv. per San Giacomo	↪ sp.53	8.1	116.7	27.3	14.52	15.02	15.14
	<b>1160 San Giacomo (culmine salita)</b>	↑ sp.53	<b>3.7</b>	<b>120.4</b>	<b>23.6</b>	<b>15.01</b>	<b>15.12</b>	<b>15.24</b>
	1098 San Giacomo	↩ sp.53	1.7	122.1	21.9	15.03	15.14	15.26
	684 San Vito	↪ sp.69	6.0	128.1	15.9	15.10	15.21	15.34
	443 Bv. per Valle Castellana	↩ sp.49	5.0	133.1	10.9	15.15	15.27	15.40
	515 Lago di Valle Castellana	↑ sp.49	4.1	137.2	6.8	15.21	15.33	15.47
	<b>622 VALLE CASTELLANA</b>	↑ sp.49	<b>6.8</b>	<b>144.0</b>	<b>0.0</b>	<b>15.30</b>	<b>15.43</b>	<b>15.57</b>

NOTE:


 Traguardo Volante:

km 88.7 Campli

 Gran Premio della Montagna:

km 54.8 - Castellalto - m 453

km 120.4 - San Giacomo (culmine salita) - m 1160 Sup.

 Galleria/Tunnel: km 4.3

 Passaggio a Livello/Level Crossing: km



Tappa  
05  
cronotabella

## TORRICELLA SICURA - VALLE CASTELLANA

venerdì 8 marzo 2024

Prov/com	Distanza	Località	DIR	via	km 144
<b>TERAMO</b>					
<i>Torricella Sicura</i>					
		TORRICELLA SICURA	↑		Villaggio di Partenza
			↑		Piazza Municipio
			↑	sp.48	
<i>Teramo</i>					
			↑	sp.48	
			↑		via Cavour
			↗		viale Giovanni Bovio
			↗		Piazza Garibaldi
			↑	ss.80	via Francesco Crucioli
			↑	ss.80	via Cona
			↑	<b>ss.80</b>	<b>km 0</b>
			↑	ss.80	
		Villa Tordinia	↑	ss.80	
			↑	ss.80	
		galleria	↑	ss.80	440m
			↑	ss.80	
<i>Montorio al Vomano</i>					
			↑	ss.80	
		Montorio al Vomano	↖		Ponte Nuovo
			↖	ss.150	
			↑	ss.150	
			↑	ss.150	Piani di Montorio
			↑	ss.150	
<i>Tossicia</i>					
			↑	ss.150	
			↑	ss.150	Petrignano Bivio
			↑	ss.150	
<i>Montorio al Vomano</i>					
			↑	ss.150	
		Z.I. Montorio al Vomano	↑	ss.150	
			↑	ss.150	
<i>Basciano</i>					
			↑	ss.150	
<i>Teramo</i>					
			↑	ss.150	
<i>Basciano</i>					
			↑	ss.150	
<i>Penna Sant'Andrea</i>					
			↑	ss.150	
		Val Vomano	↗	ss.81	
			↑	ss.81	
		Penna Sant'Andrea	↑	ss.81	via Roma
			↑	ss.81	
<i>Cermignano</i>					
			↑	ss.81	
		Cermignano	↑	ss.81	via Nazionale
			↑	ss.81	
<i>Cellino Attanasio</i>					
			↑	ss.81	
		Cellino Attanasio	↖	sp.23	Loc. Petrilli Alto
			↑	sp.23	

Tappa  
 05  
 cronotabella

## TORRICELLA SICURA - VALLE CASTELLANA

venerdì 8 marzo 2024

Prov/com	Distanza	Località	DIR	via	km 144
			↑	sp.23	Loc. Faiete
			↑	sp.23	
			↑	sp.23	Loc. Monteverde Basso
			↑	sp.23	Ponte Fiume Vomano
<b>Castellalto</b>					
			↑		
		Castelnuovo Vomano	↖	sp.150	
			↗	sp.25b	via Abruzzi
			↑	sp.25b	
			↑	sp.19	Feudo Alto
			↑	sp.19	
		Castellalto	↑	sp.19	via Santo Stefano
			↗	sp.19	via Giovanni Paolo I
			↑	sp.19	
			↖	sp.24a	Loc. Santa Lucia
			↑	sp.24a	
			↑	sp.24a	Villa Torre
			↖	sp.25a	
			↑	sp.25a	
			↗		via Beccaria
			↑		rotatoria - sottopasso ss.80 Racc
			↑		Ponte Fiume Tordino
<b>Bellante</b>					
			↑		
		Bellante Stazione	↑	sp.16	
			↑	sp.16	
			↑	sp.16	Borgo Alfonso Martini
		Bellante	↗	sp.262	
			↖	sp.13	
			↑	sp.13	
<b>Sant'Omero</b>					
		Ponte F. Salinello	↑	sp.13	
			↖	sp.8	via Mediana
			↑	sp.8	
			↖	sp.17	Ponte Fiume Salinello
<b>Campoli</b>					
			↑	sp.17	
		Sant'Onofrio	↖		via Mirabilli
			↑	sp.17	
			↑	sp.17	sottopasso sp.3
			↑	sp.262	
		Piancarani	↑	sp.262	
			↑	sp.262	
			↑	sp.262	via Carrese
			↑	sp.262	via Roma
		Campoli	↑	sp.262	via Roma
			↑	sp.262	
		Bivio Campoli	↗	ss.81	
			↑	ss.81	
			↑	ss.81	Campovalano
			↑	ss.81	
<b>Civitella del Tronto</b>					
			↑	ss.81	
		Rocche di Civitella	↑	ss.81	

Tappa  
05  
cronotabella

## TORRICELLA SICURA - VALLE CASTELLANA

venerdì 8 marzo 2024

Prov/com	Distanza	Località	DIR	via	km 144
			↗	sp.8	
			↑	sp.8	
		Civitella del Tronto	↖	sp.14	
			↑	sp.14	
			↗	ss.81	Villa Passo
			↑	ss.81	
		Villa Lempa	↖	sp.54	
			↑	sp.54	
			↑	sp.54	Collebigliano
			↖	sp.54a	
			↑	sp.54a	Cerqueto
			↑	sp.54a	
		Bv. per San Giacomo	↗	sp.53	
			↑	sp.53	
		San Giacomo	↑	sp.53	GPM
<b>Valle Castellana</b>					
			↑	sp.53	
		San Giacomo (paese)	↖	sp.53	
			↑	sp.53	
		San Vito	↗	sp.69	
			↑	sp.69	Cerqueto
			↑	sp.69	
		Bv. per Valle Castellana	↖	sp.49	
			↑	sp.49	
			↑	sp.49	Cesano
			↑	sp.49	
		Lago di Valle Castellana	↑	sp.49	
			↑	sp.49	
<b>ASCOLI PICENO</b>					
<b>Acquasanta Terme</b>					
			↑	sp.49	<i>poche centinaia di metri</i>
<b>TERAMO</b>					
<b>Valle Castellana</b>					
			↑	sp.49	
		VALLE CASTELLANA	↑	sp.49	