



REGIONE ABRUZZO
Servizio Patrimonio e Datore di Lavoro
Ufficio Amministrazione Bani Immobili

Elenco beni appartenenti al patrimonio immobiliare della Giunta Regionale

Aggiornato al 31/12/2022



QUADRO RIEPILOGATIVO - elenco beni appartenenti al patrimonio immobiliare della Giunta Regionale

N.	Denominazione	Valori Complessivi	Redditi Annui Complessivi	N.ro Beni per Tipologia
1	SEDI UFFICI	76.628.698,22 €	91.763,20 €	33
2	USI DIVERSI	34.386.237,79 €	172.052,00 €	27
3	GESTIONE SPECIALE	9.684.430,43 €	21.764,29 €	47
4	CASELLI IDRAULICI	604.219,87 €	1.544,83 €	10
5	AGROINDUSTRIALI	13.646.892,74 €		4
6	RICERCA	3.838.839,64 €		2
7	INTERPORTI E AEREOPORTI	36.014.356,66 €		4
8	TERRENI	656.984,11 €		9
9	FERROVIE	0,00 €	0,00 €	39
10	FORESTE			21
11	VIVAI	1.129.339,64 €	0,00 €	5
12	TRATTURI			10
13	GRANDI DERIVAZIONI	0,00 €	0,00 €	1
TOTALI		176.589.999,10 €	287.124,32 €	212



Elenco beni appartenenti al patrimonio immobiliare della Giunta Regionale

TIPOLOGIA **SEDI UFFICI** 1

N° SCHEDA **1** * Provincia **L'AQUILA**

Denominazione **PALAZZO CENTI**

Indirizzo **L'AQUILA, PIAZZA SANTA GIUSTA, 3**



Descrizione **Immobile su cinque livelli di cui uno seminterrato per mq 3.205 di superficie utile e parcheggio esterno di mq 596**

Utilizzazione **Sede Presidenza della Regione. Un locale in locazione all'ENEL. In ristrutturazione post sisma 6/4/09.**

Acquisizione **Acquistato con atto di compravendita del 14.3.02.**

Valore **3.320.301,40 €** Reddito Annuo Prodotto **463,44 €**

Dati Catastali

Fg	Mapp	Sub	Cat	Note	Dettaglio
101	1190	7 C/2	A		
101	1190	8 C/2	A		
101	1190	9 C/6	A		
101	1190	10 C/6	A		
101	1190	11 B/4	A		

- Inagibile causa sisma 2009
- Parzialmente Inagibile causa sisma 2009
- Inagibile causa sisma 2016
- Parzialmente inagibile causa sisma 2016

Valori validi ai soli fini di inventario determinati come segue:

0	N/A
A	Applicazione del costo di acquisizione e/o realizzazione, eventualmente rivalutato.
B	Applicazione dei dati catastali elaborati e rivalutati secondo le norme fiscali.
C	Applicazione dei valori stimati dai Comitati tecnici regionali di valutazione ex L.r. n. 16/90.
D	Applicazione dei valori di stima esistenti, eventualmente rivalutati.
E	Valutazione da definire.
F	Valori stato patrimoniale APTR al 31/12/2012

*) si specifica che il progressivo di inserimento è univoco per ogni bene ed è stabilito in base alla data di inserimento a sistema dello stesso



Elenco beni appartenenti al patrimonio immobiliare della Giunta Regionale

TIPOLOGIA **SEDI UFFICI** 1

N° SCHEDA **2** *

Provincia **L'AQUILA**

Denominazione **PALAZZO SILONE**

Indirizzo **L'AQUILA, VIA LEONARDO DA VINCI, 6**



Descrizione **Complesso immobiliare di nove piani di cui 2 seminterrati per mq 18.208,61 di superficie e parcheggio esterno di mq. 1698**

Utilizzazione **Sede Uffici Giunta Regionale. Alcuni locali in locazione alla RAI.**

Acquisizione **Acquistato con atto di compravendita del 20.12.02**

Valore **18.342.000,00 €** Reddito Annuo Prodotto **19.435,21 €**

Dati Catastali

Fg	Mapp	Sub	Cat	Note	Dettaglio
69	2010	0	D/8	A	
69	2154	0		A	
69	2156	0		A	
69	2157	0		A	
69	2159	0		A	

Inagibile causa sisma 2009

Parzialmente Inagibile causa sisma 2009

Inagibile causa sisma 2016

Parzialmente inagibile causa sisma 2016

Valori validi ai soli fini di inventario determinati come segue:

0	N/A
A	Applicazione del costo di acquisizione e/o realizzazione, eventualmente rivalutato.
B	Applicazione dei dati catastali elaborati e rivalutati secondo le norme fiscali.
C	Applicazione dei valori stimati dai Comitati tecnici regionali di valutazione ex L.r. n. 16/90.
D	Applicazione dei valori di stima esistenti, eventualmente rivalutati.
E	Valutazione da definire.
F	Valori stato patrimoniale APTR al 31/12/2012

*) si specifica che il progressivo di inserimento è univoco per ogni bene ed è stabilito in base alla data di inserimento a sistema dello stesso



Elenco beni appartenenti al patrimonio immobiliare della Giunta Regionale

TIPOLOGIA **SEDI UFFICI** 1

N° SCHEDA **3** * Provincia **L'AQUILA**

Denominazione **EX INAPLI**

Indirizzo **L'AQUILA, VIA SAN GIULIANO, 9**

	Descrizione	Fabbricato su 4 livelli della superficie di circa mq. 3.000	
	Utilizzazione	Inagibile causa sisma 6/4/09	
	Acquisizione	Trasferito alla Regione ai sensi del DPR 10/72, verbale di consegna del 18.10.1973	
	Valore	2.171.794,17 €	Reddito Annuo Prodotto

Dati Catastali

Fg	Mapp	Sub	Cat	Note	Dettaglio
80	994	1 B/5	B		
80	994	2 B/5	B		
80	994	3 B/5	B		

Inagibile causa sisma 2009

Parzialmente Inagibile causa sisma 2009

Inagibile causa sisma 2016

Parzialmente inagibile causa sisma 2016

Valori validi ai soli fini di inventario determinati come segue:

0	N/A
A	Applicazione del costo di acquisizione e/o realizzazione, eventualmente rivalutato.
B	Applicazione dei dati catastali elaborati e rivalutati secondo le norme fiscali.
C	Applicazione dei valori stimati dai Comitati tecnici regionali di valutazione ex L.r. n. 16/90.
D	Applicazione dei valori di stima esistenti, eventualmente rivalutati.
E	Valutazione da definire.
F	Valori stato patrimoniale APTR al 31/12/2012

*) si specifica che il progressivo di inserimento è univoco per ogni bene ed è stabilito in base alla data di inserimento a sistema dello stesso



Elenco beni appartenenti al patrimonio immobiliare della Giunta Regionale

TIPOLOGIA **SEDI UFFICI** 1

N° SCHEDA **4** *

Provincia **L'AQUILA**

Denominazione **PALAZZO DRAGONETTI**

Indirizzo **L'AQUILA, VIA ROIO, 10, 12, 14**



Descrizione **Fabbricato di superficie di mq. 2.988 con giardino di mq. 136 e alloggio custode. Ristrutturato nel 1994**

Utilizzazione **In ristrutturazione post sisma 6/4/09**

Acquisizione **Acquistato con atto di compravendita del 29.12.1978.**

Valore **3.044.574,75 €** Reddito Annuo Prodotto

Dati Catastali

Fg	Mapp	Sub	Cat	Note	Dettaglio
101	1699	6 B/4	B		
101	1699	7 A/3	B		

Inagibile causa sisma 2009

Parzialmente Inagibile causa sisma 2009

Inagibile causa sisma 2016

Parzialmente inagibile causa sisma 2016

Valori validi ai soli fini di inventario determinati come segue:

0	N/A
A	Applicazione del costo di acquisizione e/o realizzazione, eventualmente rivalutato.
B	Applicazione dei dati catastali elaborati e rivalutati secondo le norme fiscali.
C	Applicazione dei valori stimati dai Comitati tecnici regionali di valutazione ex L.r. n. 16/90.
D	Applicazione dei valori di stima esistenti, eventualmente rivalutati.
E	Valutazione da definire.
F	Valori stato patrimoniale APTR al 31/12/2012

*) si specifica che il progressivo di inserimento è univoco per ogni bene ed è stabilito in base alla data di inserimento a sistema dello stesso



Elenco beni appartenenti al patrimonio immobiliare della Giunta Regionale

TIPOLOGIA **SEDI UFFICI** 1

N° SCHEDA **5** *

Provincia **L'AQUILA**

Denominazione **PALAZZO SETTORE LL.PP.**

Indirizzo **L'AQUILA, VIA SAN BERNARDINO**



Descrizione **Porzione di fabbricato (Piani S2 parte, S1, PT e P2)**

Utilizzazione **Sede Uffici Giunta Regionale.**

Acquisizione **Trasferito alla Regione ai sensi del DPR 8/72 e 616/77**

Valore **3.721.781,43 €** Reddito Annuo Prodotto

Dati Catastali

Fg	Mapp	Sub	Cat	Note	Dettaglio
98	3437	14		B	
98	3437	17		B	
98	3437	19		B	
98	3437	20		B	
98	3437	21		B	
98	3437	22		B	
98	3437	24		B	

Inagibile causa sisma 2009

Parzialmente Inagibile causa sisma 2009

Inagibile causa sisma 2016

Parzialmente inagibile causa sisma 2016

Valori validi ai soli fini di inventario determinati come segue:

0	N/A
A	Applicazione del costo di acquisizione e/o realizzazione, eventualmente rivalutato.
B	Applicazione dei dati catastali elaborati e rivalutati secondo le norme fiscali.
C	Applicazione dei valori stimati dai Comitati tecnici regionali di valutazione ex L.r. n. 16/90.
D	Applicazione dei valori di stima esistenti, eventualmente rivalutati.
E	Valutazione da definire.
F	Valori stato patrimoniale APTR al 31/12/2012

*) si specifica che il progressivo di inserimento è univoco per ogni bene ed è stabilito in base alla data di inserimento a sistema dello stesso



Elenco beni appartenenti al patrimonio immobiliare della Giunta Regionale

TIPOLOGIA **SEDI UFFICI** 1

N° SCHEDA **6** * Provincia **L'AQUILA**

Denominazione **FABBRICATO LL.PP.**

Indirizzo **L'AQUILA, VIA PILE**

	Descrizione	Fabbricato di superficie mq. 550	
	Utilizzazione	Inagibile causa sisma 6/4/09. In ristrutturazione post sisma 6/4/09	
	Acquisizione	Trasferito alla Regione ai sensi del DPR 8/72 e 616/77. In corso di definizione il riparto della proprietà dell'immobile tra Stato e Regione	
	Valore	358.834,56 €	Reddito Annuo Prodotto

Dati Catastali

Fg	Mapp	Sub	Cat	Note	Dettaglio
86	2	1		B	
86	2	2		B	
86	2	3		B	
86	2	4		B	
86	2	5		B	

Inagibile causa sisma 2009

Parzialmente Inagibile causa sisma 2009

Inagibile causa sisma 2016

Parzialmente inagibile causa sisma 2016

Valori validi ai soli fini di inventario determinati come segue:

0	N/A
A	Applicazione del costo di acquisizione e/o realizzazione, eventualmente rivalutato.
B	Applicazione dei dati catastali elaborati e rivalutati secondo le norme fiscali.
C	Applicazione dei valori stimati dai Comitati tecnici regionali di valutazione ex L.r. n. 16/90.
D	Applicazione dei valori di stima esistenti, eventualmente rivalutati.
E	Valutazione da definire.
F	Valori stato patrimoniale APTR al 31/12/2012

*) si specifica che il progressivo di inserimento è univoco per ogni bene ed è stabilito in base alla data di inserimento a sistema dello stesso



Elenco beni appartenenti al patrimonio immobiliare della Giunta Regionale

TIPOLOGIA **SEDI UFFICI** 1

N° SCHEDA **7** *

Provincia **L'AQUILA**

Denominazione **PALAZZO GENIO CIVILE**

Indirizzo **AVEZZANO, VIA MARRUVIO, 75**



Descrizione **Fabbricato disposto su 4 piani + un piano seminterrato.**

Utilizzazione **Sede Uffici Giunta Regionale. Alcuni locali per mq 84 in uso all'ex ATO Marsicano ai sensi della l.r. 120/97**

Acquisizione **Trasferito alla Regione ai sensi del DPR 8/72 e 616/77. Verbale di consegna del 22/11/12**

Valore **2.038.620,57 €** Reddito Annuo Prodotto **1.108,86 €**

Dati Catastali

Fg	Mapp	Sub	Cat	Note	Dettaglio
27	1247	1		B	
27	1247	2		B	
27	1247	3		B	
27	1247	4		B	

Inagibile causa sisma 2009

Parzialmente Inagibile causa sisma 2009

Inagibile causa sisma 2016

Parzialmente inagibile causa sisma 2016

Valori validi ai soli fini di inventario determinati come segue:

0	N/A
A	Applicazione del costo di acquisizione e/o realizzazione, eventualmente rivalutato.
B	Applicazione dei dati catastali elaborati e rivalutati secondo le norme fiscali.
C	Applicazione dei valori stimati dai Comitati tecnici regionali di valutazione ex L.r. n. 16/90.
D	Applicazione dei valori di stima esistenti, eventualmente rivalutati.
E	Valutazione da definire.
F	Valori stato patrimoniale APTR al 31/12/2012

*) si specifica che il progressivo di inserimento è univoco per ogni bene ed è stabilito in base alla data di inserimento a sistema dello stesso



Elenco beni appartenenti al patrimonio immobiliare della Giunta Regionale

TIPOLOGIA **SEDI UFFICI** 1

N° SCHEDA **8** * Provincia **L'AQUILA**

Denominazione **FABBRICATO GENIO CIVILE**

Indirizzo **AVEZZANO, VIA L'AQUILA**

	Descrizione	Fabbricato costituito da n. 4 alloggi, due autorimesse, magazzino e giardino di mq 1875	
	Utilizzazione	Parte dell'immobile adibito a magazzino del Servizio Servizio Tecnico del Territorio. In corso dismissione	
	Acquisizione	Trasferito alla Regione ai sensi del DPR 8/72 e 616/77	
	Valore	445.762,80 €	Reddito Annuo Prodotto

Dati Catastali

Fg	Mapp	Sub	Cat	Note	Dettaglio
33	1646	0		B	
33	1647	1		B	
33	1647	2		B	
33	1647	3		B	
33	1647	4		B	
33	1647	5		B	
33	1647	6		B	
33	1648	1		B	

Inagibile causa sisma 2009

Parzialmente Inagibile causa sisma 2009

Inagibile causa sisma 2016

Parzialmente inagibile causa sisma 2016

Valori validi ai soli fini di inventario determinati come segue:

0	N/A
A	Applicazione del costo di acquisizione e/o realizzazione, eventualmente rivalutato.
B	Applicazione dei dati catastali elaborati e rivalutati secondo le norme fiscali.
C	Applicazione dei valori stimati dai Comitati tecnici regionali di valutazione ex L.r. n. 16/90.
D	Applicazione dei valori di stima esistenti, eventualmente rivalutati.
E	Valutazione da definire.
F	Valori stato patrimoniale APTR al 31/12/2012

*) si specifica che il progressivo di inserimento è univoco per ogni bene ed è stabilito in base alla data di inserimento a sistema dello stesso



Elenco beni appartenenti al patrimonio immobiliare della Giunta Regionale

TIPOLOGIA **SEDI UFFICI** 1

N° SCHEDA **9** * Provincia **L'AQUILA**

Denominazione **CENTRO SERVIZI CULTURALI**

Indirizzo **AVEZZANO, VIA CAVALIERI DI VITTORIO VENETO**



Descrizione **Fabbricato di superficie di mq. 1380 oltre pertinenze, insistente su un'area di circa 5700 mq**

Utilizzazione **Sede Agenzia per la Promozione Culturale di Avezzano.**

Acquisizione **Trasferito alla Regione con decreto n.6931 del 22.5.97 del commissario ad Acta del Min. LL.PP.**

Valore **1.378.502,22 €** Reddito Annuo Prodotto

Dati Catastali

Fg	Mapp	Sub	Cat	Note	Dettaglio
12	267	0		B	

Inagibile causa sisma 2009

Parzialmente Inagibile causa sisma 2009

Inagibile causa sisma 2016

Parzialmente inagibile causa sisma 2016

Valori validi ai soli fini di inventario determinati come segue:

0	N/A
A	Applicazione del costo di acquisizione e/o realizzazione, eventualmente rivalutato.
B	Applicazione dei dati catastali elaborati e rivalutati secondo le norme fiscali.
C	Applicazione dei valori stimati dai Comitati tecnici regionali di valutazione ex L.r. n. 16/90.
D	Applicazione dei valori di stima esistenti, eventualmente rivalutati.
E	Valutazione da definire.
F	Valori stato patrimoniale APTR al 31/12/2012

*) si specifica che il progressivo di inserimento è univoco per ogni bene ed è stabilito in base alla data di inserimento a sistema dello stesso



Elenco beni appartenenti al patrimonio immobiliare della Giunta Regionale

TIPOLOGIA **SEDI UFFICI** 1

N° SCHEDA **10** *

Provincia **L'AQUILA**

Denominazione **CENTRO SERVIZI CULTURALI**

Indirizzo **SULMONA, PIAZZA VENEZUELA, 4**



Descrizione **Fabbricato di 3 piani per mq 1600 circa**

Utilizzazione **Sede Agenzia per la Promozione Culturale di Sulmona. Inagibile**

Acquisizione **Trasferito alla Regione con decreto n.6930 del 22.5.97 emesso dal commissario ad acta del Min. LL.PP.**

Valore **532.598,16 €** Reddito Annuo Prodotto

Dati Catastali

Fg	Mapp	Sub	Cat	Note	Dettaglio
43	577	0		A	
43	578	0		A	

Inagibile causa sisma 2009

Parzialmente Inagibile causa sisma 2009

Inagibile causa sisma 2016

Parzialmente inagibile causa sisma 2016

Valori validi ai soli fini di inventario determinati come segue:

0	N/A
A	Applicazione del costo di acquisizione e/o realizzazione, eventualmente rivalutato.
B	Applicazione dei dati catastali elaborati e rivalutati secondo le norme fiscali.
C	Applicazione dei valori stimati dai Comitati tecnici regionali di valutazione ex L.r. n. 16/90.
D	Applicazione dei valori di stima esistenti, eventualmente rivalutati.
E	Valutazione da definire.
F	Valori stato patrimoniale APTR al 31/12/2012

*) si specifica che il progressivo di inserimento è univoco per ogni bene ed è stabilito in base alla data di inserimento a sistema dello stesso



Elenco beni appartenenti al patrimonio immobiliare della Giunta Regionale

TIPOLOGIA **SEDI UFFICI** 1

N° SCHEDA **11** *

Provincia **L'AQUILA**

Denominazione **UFFICI CASTEL DI SANGRO**

Indirizzo **CASTEL DI SANGRO, VIA FOSSO LA PIETRA, 2**



Descrizione **Porzioni di fabbricato al piano terra e al piano primo per un totale di circa mq 300**

Utilizzazione **Sede Uffici Giunta Regionale e Agenzia Promozione Culturale**

Acquisizione **Acquistato con atto di compravendita del 23.12.03**

Valore **285.776,70 €** Reddito Annuo Prodotto

Dati Catastali

Fg	Mapp	Sub	Cat	Note	Dettaglio
37	124	2		A	
37	124	3		A	

Inagibile causa sisma 2009

Parzialmente Inagibile causa sisma 2009

Inagibile causa sisma 2016

Parzialmente inagibile causa sisma 2016

Valori validi ai soli fini di inventario determinati come segue:

0	N/A
A	Applicazione del costo di acquisizione e/o realizzazione, eventualmente rivalutato.
B	Applicazione dei dati catastali elaborati e rivalutati secondo le norme fiscali.
C	Applicazione dei valori stimati dai Comitati tecnici regionali di valutazione ex L.r. n. 16/90.
D	Applicazione dei valori di stima esistenti, eventualmente rivalutati.
E	Valutazione da definire.
F	Valori stato patrimoniale APTR al 31/12/2012

*) si specifica che il progressivo di inserimento è univoco per ogni bene ed è stabilito in base alla data di inserimento a sistema dello stesso



Elenco beni appartenenti al patrimonio immobiliare della Giunta Regionale

TIPOLOGIA **SEDI UFFICI** 1

N° SCHEDA **12** *

Provincia **L'AQUILA**

Denominazione **UFFICI EX ARSSA**

Indirizzo **AVEZZANO, PIAZZA TORLONIA, 86**



Descrizione **uffici 16 vani - INAGIBILE, appartamento di 7 vani - INAGIBILE, autorimessa mq 117 - INAGIBILE, corte comune - NON UTILIZZATA**

Utilizzazione **INAGIBILE / NON UTILIZZATO**

Acquisizione **Trasferito alla Regione ai sensi della L.r.29/2011 a far data dal 28.05.2012, elenco n. 3 della delib.GR 317/2012**

Valore **528.900,96 €** Reddito Annuo Prodotto

Dati Catastali

Fg	Mapp	Sub	Cat	Note	Dettaglio
30	89	5 A/10	B		
30	89	6 A/2	B		
30	89	7 C/6	B		
30	89	8	E		

Inagibile causa sisma 2009

Parzialmente Inagibile causa sisma 2009

Inagibile causa sisma 2016

Parzialmente inagibile causa sisma 2016

Valori validi ai soli fini di inventario determinati come segue:

0	N/A
A	Applicazione del costo di acquisizione e/o realizzazione, eventualmente rivalutato.
B	Applicazione dei dati catastali elaborati e rivalutati secondo le norme fiscali.
C	Applicazione dei valori stimati dai Comitati tecnici regionali di valutazione ex L.r. n. 16/90.
D	Applicazione dei valori di stima esistenti, eventualmente rivalutati.
E	Valutazione da definire.
F	Valori stato patrimoniale APTR al 31/12/2012

*) si specifica che il progressivo di inserimento è univoco per ogni bene ed è stabilito in base alla data di inserimento a sistema dello stesso



Elenco beni appartenenti al patrimonio immobiliare della Giunta Regionale

TIPOLOGIA **SEDI UFFICI** 1

N° SCHEDA **13** *

Provincia **L'AQUILA**

Denominazione **UFFICI EX ARSSA**

Indirizzo **AVEZZANO, PIAZZA TORLONIA, 78**



Descrizione **palazzina uffici di 10072 mc su tre piani - ex residenza Torlonia, nuova palazzina uffici di 13963 mc su 5 piani fuori terra e piano interrato, fabbricato portineria, parco di circa 3,5 ettari con casino di caccia in legno, fabbricato ad un piano di 684**

Utilizzazione **Sede uffici della Giunta regionale. Alcuni locali concessi al Consorzio di Bonifica Ovest ai sensi della L.r 36/96 e s.m.i. L'ex residenza Torlonia in concessione al Comune di Avezzano ed in ristrutturazione. Alcuni locali all'Archivio di Stato.**

Acquisizione **Trasferito alla Regione ai sensi della L.r.29/2011 a far data dal 28.05.2012, elenco n. 2 della delib.GR 317/2012 Gestione speciale ad esaurimento Riforma fondiaria**

Valore **10.810.344,94 €** Reddito Annuo Prodotto **3.999,69 €**

Dati Catastali

Fg	Mapp	Sub	Cat	Note	Dettaglio
30	90	1 B/4	B		
30	91	0 B/4	B		
30	83	0 C/2	B		
30	79	1 C/2	B		
30	79	2 C/2	B		
30	79	3 C/2	B		
30	79	4 C/6	B		
30	79	5 C/2	B		
30	73	0 B/4	B		
30	88	0 B/4	B		
30	373	0	D		

- Inagibile causa sisma 2009
- Parzialmente Inagibile causa sisma 2009
- Inagibile causa sisma 2016
- Parzialmente inagibile causa sisma 2016

Valori validi ai soli fini di inventario determinati come segue:

0	N/A
A	Applicazione del costo di acquisizione e/o realizzazione, eventualmente rivalutato.
B	Applicazione dei dati catastali elaborati e rivalutati secondo le norme fiscali.
C	Applicazione dei valori stimati dai Comitati tecnici regionali di valutazione ex L.r. n. 16/90.
D	Applicazione dei valori di stima esistenti, eventualmente rivalutati.
E	Valutazione da definire.
F	Valori stato patrimoniale APTR al 31/12/2012

*) si specifica che il progressivo di inserimento è univoco per ogni bene ed è stabilito in base alla data di inserimento a sistema dello stesso



Elenco beni appartenenti al patrimonio immobiliare della Giunta Regionale

TIPOLOGIA **SEDI UFFICI** 1

N° SCHEDA **14** *

Provincia **CHIETI**

Denominazione **EX G. I. VILLAGGIO DELLO STUDENTE**

Indirizzo **CHIETI, VIA DELLA LIBERAZIONE**



Descrizione **Complesso costituito di n. 5 padiglioni per una superficie complessiva di mq. 2.640. Ristrutturato parte nel 2004 e parte nel 2005.**

Utilizzazione **Sede Uffici Giunta Regionale. Un locale occupato dalla Provincia di Chieti per deposito materiale librario biblioteca De Meis Inagibile causa sisma 18/1/17**

Acquisizione **Trasferito alla Regione ai sensi della L. 764/75 art. 2, verbale di consegna del 14.7.1976.**

Valore **699.899,34 €** Reddito Annuo Prodotto

Dati Catastali

Fg	Mapp	Sub	Cat	Note	Dettaglio
36	4140	2 B/5	B		

Inagibile causa sisma 2009

Parzialmente Inagibile causa sisma 2009

Inagibile causa sisma 2016

Parzialmente inagibile causa sisma 2016

Valori validi ai soli fini di inventario determinati come segue:

0	N/A
A	Applicazione del costo di acquisizione e/o realizzazione, eventualmente rivalutato.
B	Applicazione dei dati catastali elaborati e rivalutati secondo le norme fiscali.
C	Applicazione dei valori stimati dai Comitati tecnici regionali di valutazione ex L.r. n. 16/90.
D	Applicazione dei valori di stima esistenti, eventualmente rivalutati.
E	Valutazione da definire.
F	Valori stato patrimoniale APTR al 31/12/2012

*) si specifica che il progressivo di inserimento è univoco per ogni bene ed è stabilito in base alla data di inserimento a sistema dello stesso



Elenco beni appartenenti al patrimonio immobiliare della Giunta Regionale

TIPOLOGIA **SEDI UFFICI** 1

N° SCHEDA **15** *

Provincia **CHIETI**

Denominazione **PALAZZO GENIO CIVILE**

Indirizzo **CHIETI, VIA ASINHIO HERIO**



Descrizione **Fabbricato di n. 5 livelli per complessivi vani n. 103**

Utilizzazione **Sede Uffici Giunta Regionale. Parte del P 1 in uso ai Carabinieri Forestali.**

Acquisizione **Trasferito alla Regione ai sensi del DPR 8/72 e 616/77**

Valore **3.509.896,11 €** Reddito Annuo Prodotto

Dati Catastali

Fg	Mapp	Sub	Cat	Note	Dettaglio
35	4069	1		B	
35	4069	2		B	
35	4069	3		B	
35	4069	4		B	
35	4069	5		B	
35	4069	6		B	

Inagibile causa sisma 2009

Parzialmente Inagibile causa sisma 2009

Inagibile causa sisma 2016

Parzialmente inagibile causa sisma 2016

Valori validi ai soli fini di inventario determinati come segue:

0	N/A
A	Applicazione del costo di acquisizione e/o realizzazione, eventualmente rivalutato.
B	Applicazione dei dati catastali elaborati e rivalutati secondo le norme fiscali.
C	Applicazione dei valori stimati dai Comitati tecnici regionali di valutazione ex L.r. n. 16/90.
D	Applicazione dei valori di stima esistenti, eventualmente rivalutati.
E	Valutazione da definire.
F	Valori stato patrimoniale APTR al 31/12/2012

*) si specifica che il progressivo di inserimento è univoco per ogni bene ed è stabilito in base alla data di inserimento a sistema dello stesso



Elenco beni appartenenti al patrimonio immobiliare della Giunta Regionale

TIPOLOGIA **SEDI UFFICI** 1

N° SCHEDA **16** *

Provincia **CHIETI**

Denominazione **CENTRO SERVIZI CULTURALI**

Indirizzo **VASTO, VIA MICHETTI, 63**



Descrizione **Complesso composto di uffici e teatro all'aperto per mq 1151 lordi e cortile di mq 1712**

Utilizzazione **Sede Agenzia per la Promozione Culturale**

Acquisizione **Trasferito alla Regione con decreto n.6929 del 22.5.97 emesso dal commissario ad acta del Min. LL.PP.**

Valore **812.333,76 €** Reddito Annuo Prodotto

Dati Catastali

Fg	Mapp	Sub	Cat	Note	Dettaglio
37	4419	0		B	

Inagibile causa sisma 2009

Parzialmente Inagibile causa sisma 2009

Inagibile causa sisma 2016

Parzialmente inagibile causa sisma 2016

Valori validi ai soli fini di inventario determinati come segue:

0	N/A
A	Applicazione del costo di acquisizione e/o realizzazione, eventualmente rivalutato.
B	Applicazione dei dati catastali elaborati e rivalutati secondo le norme fiscali.
C	Applicazione dei valori stimati dai Comitati tecnici regionali di valutazione ex L.r. n. 16/90.
D	Applicazione dei valori di stima esistenti, eventualmente rivalutati.
E	Valutazione da definire.
F	Valori stato patrimoniale APTR al 31/12/2012

*) si specifica che il progressivo di inserimento è univoco per ogni bene ed è stabilito in base alla data di inserimento a sistema dello stesso



Elenco beni appartenenti al patrimonio immobiliare della Giunta Regionale

TIPOLOGIA **SEDI UFFICI** 1

N° SCHEDA **17** *

Provincia **CHIETI**

Denominazione **PALAZZO "DE CRECCHIO"**

Indirizzo **LANCIANO, VIA DEI FRENTANO, 30**



Descrizione **Fabbricato di superficie di mq. 750**

Utilizzazione **Sede Agenzia per la Promozione Culturale.**

Acquisizione **Trasferito alla Regione con disposizione del presidente CASMEZ n.91199 del 3.3.84.**

Valore **774.599,28 €** Reddito Annuo Prodotto

Dati Catastali

Fg	Mapp	Sub	Cat	Note	Dettaglio
25	538	1		B	
25	538	2		B	
25	538	3		B	
25	538	4		B	
25	538	5		B	
25	538	6		B	
25	538	7		B	

Inagibile causa sisma 2009

Parzialmente Inagibile causa sisma 2009

Inagibile causa sisma 2016

Parzialmente inagibile causa sisma 2016

Valori validi ai soli fini di inventario determinati come segue:

0	N/A
A	Applicazione del costo di acquisizione e/o realizzazione, eventualmente rivalutato.
B	Applicazione dei dati catastali elaborati e rivalutati secondo le norme fiscali.
C	Applicazione dei valori stimati dai Comitati tecnici regionali di valutazione ex L.r. n. 16/90.
D	Applicazione dei valori di stima esistenti, eventualmente rivalutati.
E	Valutazione da definire.
F	Valori stato patrimoniale APTR al 31/12/2012

*) si specifica che il progressivo di inserimento è univoco per ogni bene ed è stabilito in base alla data di inserimento a sistema dello stesso



Elenco beni appartenenti al patrimonio immobiliare della Giunta Regionale

TIPOLOGIA **SEDI UFFICI** 1

N° SCHEDA **18** *

Provincia **CHIETI**

Denominazione **EX SEDE APTR**

Indirizzo **CHIETI, VIA SILVIO E BERTRANDO SPAVENTA, 47**



Descrizione **Locale Commerciale di 130 mq**

Utilizzazione **IAT**

Acquisizione **Acquisito all'ex APTR ai sensi della Lr 54/97. Trasferito alla Regione ai sensi della Lr 30/2011.**

Valore **442.629,52 €** Reddito Annuo Prodotto

Dati Catastali

Fg	Mapp	Sub	Cat	Note	Dettaglio
35	4074	21 A/10		F	

Inagibile causa sisma 2009

Parzialmente Inagibile causa sisma 2009

Inagibile causa sisma 2016

Parzialmente inagibile causa sisma 2016

Valori validi ai soli fini di inventario determinati come segue:

0	N/A
A	Applicazione del costo di acquisizione e/o realizzazione, eventualmente rivalutato.
B	Applicazione dei dati catastali elaborati e rivalutati secondo le norme fiscali.
C	Applicazione dei valori stimati dai Comitati tecnici regionali di valutazione ex L.r. n. 16/90.
D	Applicazione dei valori di stima esistenti, eventualmente rivalutati.
E	Valutazione da definire.
F	Valori stato patrimoniale APTR al 31/12/2012

*) si specifica che il progressivo di inserimento è univoco per ogni bene ed è stabilito in base alla data di inserimento a sistema dello stesso



Elenco beni appartenenti al patrimonio immobiliare della Giunta Regionale

TIPOLOGIA **SEDI UFFICI** 1

N° SCHEDA **19** *

Provincia **CHIETI**

Denominazione **EX SEDE APTR**

Indirizzo **LANCIANO, VICO CHIUSO PIAZZA PLEBISCITO, 51**



Descrizione **Locale Commerciale di 3 vani, di 57 mq**

Utilizzazione **IAT**

Acquisizione **Acquisito all'ex APTR ai sensi della Lr 54/97. Trasferito alla Regione ai sensi della Lr 30/2011. In corso perfezionamento del trasferimento.**

Valore **53.854,03 €** Reddito Annuo Prodotto

Dati Catastali

Fg	Mapp	Sub	Cat	Note	Dettaglio
25	480	9A/4	F		

Inagibile causa sisma 2009

Parzialmente Inagibile causa sisma 2009

Inagibile causa sisma 2016

Parzialmente inagibile causa sisma 2016

Valori validi ai soli fini di inventario determinati come segue:

0	N/A
A	Applicazione del costo di acquisizione e/o realizzazione, eventualmente rivalutato.
B	Applicazione dei dati catastali elaborati e rivalutati secondo le norme fiscali.
C	Applicazione dei valori stimati dai Comitati tecnici regionali di valutazione ex L.r. n. 16/90.
D	Applicazione dei valori di stima esistenti, eventualmente rivalutati.
E	Valutazione da definire.
F	Valori stato patrimoniale APTR al 31/12/2012

*) si specifica che il progressivo di inserimento è univoco per ogni bene ed è stabilito in base alla data di inserimento a sistema dello stesso



Elenco beni appartenenti al patrimonio immobiliare della Giunta Regionale

TIPOLOGIA **SEDI UFFICI** 1

N° SCHEDA **20** *

Provincia **PESCARA**

Denominazione **PALAZZINA VIALE BOVIO**

Indirizzo **PESCARA, VIALE BOVIO, 425**



Descrizione **Fabbricato della superficie di mq. 4.000 circa oltre autorimessa**

Utilizzazione **Sede uffici della Giunta regionale. Inagibile**

Acquisizione **Acquistato con atto di compravendita del 13.6.1980**

Valore **3.312.697,71 €** Reddito Annuo Prodotto

Dati Catastali

Fg	Mapp	Sub	Cat	Note	Dettaglio
8	576	1 B/4	B		
0	0	2 A/2	B		

Inagibile causa sisma 2009

Parzialmente Inagibile causa sisma 2009

Inagibile causa sisma 2016

Parzialmente inagibile causa sisma 2016

Valori validi ai soli fini di inventario determinati come segue:

0	N/A
A	Applicazione del costo di acquisizione e/o realizzazione, eventualmente rivalutato.
B	Applicazione dei dati catastali elaborati e rivalutati secondo le norme fiscali.
C	Applicazione dei valori stimati dai Comitati tecnici regionali di valutazione ex L.r. n. 16/90.
D	Applicazione dei valori di stima esistenti, eventualmente rivalutati.
E	Valutazione da definire.
F	Valori stato patrimoniale APTR al 31/12/2012

*) si specifica che il progressivo di inserimento è univoco per ogni bene ed è stabilito in base alla data di inserimento a sistema dello stesso



Elenco beni appartenenti al patrimonio immobiliare della Giunta Regionale

TIPOLOGIA **SEDI UFFICI** 1

N° SCHEDA **21** *

Provincia **PESCARA**

Denominazione **PALAZZINA VIA RAFFAELLO**

Indirizzo **PESCARA, VIA RAFFAELLO**



Descrizione **Fabbricato della superficie di mq. 3.000 circa oltre garage di mq 1.270**

Utilizzazione **Sede uffici della Giunta regionale. Inagibile. Parcheggio concesso in uso al Comune di Pescara con DGR 108/21**

Acquisizione **Acquistato con atto di compravendita del 13.6.1980**

Valore **2.641.692,90 €** Reddito Annuo Prodotto

Dati Catastali

Fg	Mapp	Sub	Cat	Note	Dettaglio
8	577	0C/6	B		
0	578	0B/4	B		

Inagibile causa sisma 2009

Parzialmente Inagibile causa sisma 2009

Inagibile causa sisma 2016

Parzialmente inagibile causa sisma 2016

Valori validi ai soli fini di inventario determinati come segue:

0	N/A
A	Applicazione del costo di acquisizione e/o realizzazione, eventualmente rivalutato.
B	Applicazione dei dati catastali elaborati e rivalutati secondo le norme fiscali.
C	Applicazione dei valori stimati dai Comitati tecnici regionali di valutazione ex L.r. n. 16/90.
D	Applicazione dei valori di stima esistenti, eventualmente rivalutati.
E	Valutazione da definire.
F	Valori stato patrimoniale APTR al 31/12/2012

*) si specifica che il progressivo di inserimento è univoco per ogni bene ed è stabilito in base alla data di inserimento a sistema dello stesso



Elenco beni appartenenti al patrimonio immobiliare della Giunta Regionale

TIPOLOGIA **SEDI UFFICI** 1

N° SCHEDA **22** *

Provincia **PESCARA**

Denominazione **PALAZZO DEL GENIO CIVILE**

Indirizzo **PESCARA, VIA LARGO DEI FRENTANI**



Descrizione **Porzione di fabbricato ai piani terra, primo, secondo, terzo e quinto + parti comuni e n. 3 alloggi**

Utilizzazione **Sede uffici della Giunta regionale.**

Acquisizione **Trasferito alla Regione ai sensi del DPR 8/72 e 616/77. Verbale di consegna del 30/07/2014.**

Valore **3.802.391,25 €** Reddito Annuo Prodotto

Dati Catastali

Fg	Mapp	Sub	Cat	Note	Dettaglio
25	338	4	B/3	B	
25	338	5		B	
25	338	7		B	
25	338	9		B	

Inagibile causa sisma 2009

Parzialmente Inagibile causa sisma 2009

Inagibile causa sisma 2016

Parzialmente inagibile causa sisma 2016

Valori validi ai soli fini di inventario determinati come segue:

0	N/A
A	Applicazione del costo di acquisizione e/o realizzazione, eventualmente rivalutato.
B	Applicazione dei dati catastali elaborati e rivalutati secondo le norme fiscali.
C	Applicazione dei valori stimati dai Comitati tecnici regionali di valutazione ex L.r. n. 16/90.
D	Applicazione dei valori di stima esistenti, eventualmente rivalutati.
E	Valutazione da definire.
F	Valori stato patrimoniale APTR al 31/12/2012

*) si specifica che il progressivo di inserimento è univoco per ogni bene ed è stabilito in base alla data di inserimento a sistema dello stesso



Elenco beni appartenenti al patrimonio immobiliare della Giunta Regionale

TIPOLOGIA **SEDI UFFICI** 1

N° SCHEDA **23** *

Provincia **PESCARA**

Denominazione **UFFICI EX ARSSA**

Indirizzo **CEPAGATTI, CONTRADA BUCCERI**



Descrizione **cabina elettrica, proprietà pro quota, mq 3.162 di uffici posti al primo e secondo piano di una palazzina di tre piani con corte esclusiva di mq 3.718 e parti comuni al piano terra , corte comune, proprietà pro quota, area cavidotti comune, proprietà pro**

Utilizzazione **cabina elettrica, Sede uffici della Giunta regionale. Il p2 in locazione all'ARAP. Alcuni locali in uso al CREA, corte comune, area cavidotti.**

Acquisizione **Trasferito alla Regione ai sensi della L.r.29/2011 a far data dal 28.5.2012, elenco n. 3 della delib.GR 317/2012**

Valore **3.000.000,00 €** Reddito Annuo Prodotto **66.756,00 €**

Dati Catastali

Fg	Mapp	Sub	Cat	Note	Dettaglio
5	563	5 D/10	D		
5	563	38 D/8	D		
5	563	36	D		
5	563	37	D		

Inagibile causa sisma 2009

Parzialmente Inagibile causa sisma 2009

Inagibile causa sisma 2016

Parzialmente inagibile causa sisma 2016

Valori validi ai soli fini di inventario determinati come segue:

0	N/A
A	Applicazione del costo di acquisizione e/o realizzazione, eventualmente rivalutato.
B	Applicazione dei dati catastali elaborati e rivalutati secondo le norme fiscali.
C	Applicazione dei valori stimati dai Comitati tecnici regionali di valutazione ex L.r. n. 16/90.
D	Applicazione dei valori di stima esistenti, eventualmente rivalutati.
E	Valutazione da definire.
F	Valori stato patrimoniale APTR al 31/12/2012

*) si specifica che il progressivo di inserimento è univoco per ogni bene ed è stabilito in base alla data di inserimento a sistema dello stesso



Elenco beni appartenenti al patrimonio immobiliare della Giunta Regionale

TIPOLOGIA **SEDI UFFICI** 1

N° SCHEDA **24** *

Provincia **PESCARA**

Denominazione **EX SEDE APTR**

Indirizzo **PESCARA, CORSO VITTORIO EMANUELE II, 301**



Descrizione **Edificio di 5 piani di 864,28 mq**

Utilizzazione **Sede uffici della Giunta regionale**

Acquisizione **Acquistato con atto del 6.11.01. Trasferito alla Regione ai sensi della Lr 30/2011.**

Valore **1.593.434,56 €** Reddito Annuo Prodotto

Dati Catastali

Fg	Mapp	Sub	Cat	Note	Dettaglio
21	310	9A/10	F		

Inagibile causa sisma 2009

Parzialmente Inagibile causa sisma 2009

Inagibile causa sisma 2016

Parzialmente inagibile causa sisma 2016

Valori validi ai soli fini di inventario determinati come segue:

0	N/A
A	Applicazione del costo di acquisizione e/o realizzazione, eventualmente rivalutato.
B	Applicazione dei dati catastali elaborati e rivalutati secondo le norme fiscali.
C	Applicazione dei valori stimati dai Comitati tecnici regionali di valutazione ex L.r. n. 16/90.
D	Applicazione dei valori di stima esistenti, eventualmente rivalutati.
E	Valutazione da definire.
F	Valori stato patrimoniale APTR al 31/12/2012

*) si specifica che il progressivo di inserimento è univoco per ogni bene ed è stabilito in base alla data di inserimento a sistema dello stesso



Elenco beni appartenenti al patrimonio immobiliare della Giunta Regionale

TIPOLOGIA **SEDI UFFICI** 1

N° SCHEDA **25** *

Provincia **PESCARA**

Denominazione **EX SEDE APTR**

Indirizzo **MONTESILVANO, CONTRADA S. ANTONIO**



Descrizione **Capannone uso deposito di mq 548 insistente su un'area di 1029 mq**

Utilizzazione **Sede uffici della Giunta regionale**

Acquisizione **Acquistato con atto del 6.11.01. Trasferito alla Regione ai sensi della Lr 30/2011.**

Valore **580.161,26 €** Reddito Annuo Prodotto

Dati Catastali

Fg	Mapp	Sub	Cat	Note	Dettaglio
13	1373	1D/1	F		

Inagibile causa sisma 2009

Parzialmente Inagibile causa sisma 2009

Inagibile causa sisma 2016

Parzialmente inagibile causa sisma 2016

Valori validi ai soli fini di inventario determinati come segue:

0	N/A
A	Applicazione del costo di acquisizione e/o realizzazione, eventualmente rivalutato.
B	Applicazione dei dati catastali elaborati e rivalutati secondo le norme fiscali.
C	Applicazione dei valori stimati dai Comitati tecnici regionali di valutazione ex L.r. n. 16/90.
D	Applicazione dei valori di stima esistenti, eventualmente rivalutati.
E	Valutazione da definire.
F	Valori stato patrimoniale APTR al 31/12/2012

*) si specifica che il progressivo di inserimento è univoco per ogni bene ed è stabilito in base alla data di inserimento a sistema dello stesso



Elenco beni appartenenti al patrimonio immobiliare della Giunta Regionale

TIPOLOGIA **SEDI UFFICI** 1

N° SCHEDA **26** *

Provincia **TERAMO**

Denominazione **FABBRICATO EX CO. RE. CO. E CENTRO SERVIZI CULTURALI**

Indirizzo **TERAMO, VIA PONTE S. GIOVANNI, 2**



Descrizione **Porzione di fabbricato di superficie di mq. 861. Porzione di fabbricato di superficie di mq. 860**

Utilizzazione **Sede uffici Giunta regionale. Porzione in uso ai Carabinieri Forestali. Sede Agenzia per la Promozione Culturale**

Acquisizione **Acquistato con atti del 16.9.86 e 4.2.88. Acquistato con atto del 29.3.91**

Valore **2.179.530,36 €** Reddito Annuo Prodotto

Dati Catastali

Fg	Mapp	Sub	Cat	Note	Dettaglio
70	462	20 A/10	B		
70	462	21 A/10	B		

Inagibile causa sisma 2009

Parzialmente Inagibile causa sisma 2009

Inagibile causa sisma 2016

Parzialmente inagibile causa sisma 2016

Valori validi ai soli fini di inventario determinati come segue:

0	N/A
A	Applicazione del costo di acquisizione e/o realizzazione, eventualmente rivalutato.
B	Applicazione dei dati catastali elaborati e rivalutati secondo le norme fiscali.
C	Applicazione dei valori stimati dai Comitati tecnici regionali di valutazione ex L.r. n. 16/90.
D	Applicazione dei valori di stima esistenti, eventualmente rivalutati.
E	Valutazione da definire.
F	Valori stato patrimoniale APTR al 31/12/2012

*) si specifica che il progressivo di inserimento è univoco per ogni bene ed è stabilito in base alla data di inserimento a sistema dello stesso



Elenco beni appartenenti al patrimonio immobiliare della Giunta Regionale

TIPOLOGIA **SEDI UFFICI** 1

N° SCHEDA **27** *

Provincia **TERAMO**

Denominazione **SEDE EX GENIO CIVILE**

Indirizzo **TERAMO, VIA CERULLI IRELLI**



Descrizione **Fabbricato di tre piani.**

Utilizzazione **Sede uffici della Giunta regionale. Ufficio Speciale Ricostruzione**

Acquisizione **Trasferito alla Regione ai sensi del DPR 8/72 e 616/77. In corso di definizione il riparto della proprietà dell'immobile tra Stato e Regione**

Valore **2.546.991,72 €** Reddito Annuo Prodotto

Dati Catastali

Fg	Mapp	Sub	Cat	Note	Dettaglio
69	530	1		B	
69	530	2		B	
69	530	3		B	

Inagibile causa sisma 2009

Parzialmente Inagibile causa sisma 2009

Inagibile causa sisma 2016

Parzialmente inagibile causa sisma 2016

Valori validi ai soli fini di inventario determinati come segue:

0	N/A
A	Applicazione del costo di acquisizione e/o realizzazione, eventualmente rivalutato.
B	Applicazione dei dati catastali elaborati e rivalutati secondo le norme fiscali.
C	Applicazione dei valori stimati dai Comitati tecnici regionali di valutazione ex L.r. n. 16/90.
D	Applicazione dei valori di stima esistenti, eventualmente rivalutati.
E	Valutazione da definire.
F	Valori stato patrimoniale APTR al 31/12/2012

*) si specifica che il progressivo di inserimento è univoco per ogni bene ed è stabilito in base alla data di inserimento a sistema dello stesso



Elenco beni appartenenti al patrimonio immobiliare della Giunta Regionale

TIPOLOGIA **SEDI UFFICI** 1

N° SCHEDA **28** *

Provincia **TERAMO**

Denominazione **EX SEDE APTR**

Indirizzo **ROSETO DEGLI ABRUZZI, PIAZZA DELLA LIBERTA', 37, 38**



Descrizione **Locale commerciale di mq 124**

Utilizzazione **IAT**

Acquisizione **Acquisito all'ex APTR ai sensi della Lr 54/97. Trasferito alla Regione ai sensi della Lr 30/2011.**

Valore **90.894,34 €** Reddito Annuo Prodotto

Dati Catastali

Fg	Mapp	Sub	Cat	Note	Dettaglio
34	306	9C/1	F		

Inagibile causa sisma 2009

Parzialmente Inagibile causa sisma 2009

Inagibile causa sisma 2016

Parzialmente inagibile causa sisma 2016

Valori validi ai soli fini di inventario determinati come segue:

0	N/A
A	Applicazione del costo di acquisizione e/o realizzazione, eventualmente rivalutato.
B	Applicazione dei dati catastali elaborati e rivalutati secondo le norme fiscali.
C	Applicazione dei valori stimati dai Comitati tecnici regionali di valutazione ex L.r. n. 16/90.
D	Applicazione dei valori di stima esistenti, eventualmente rivalutati.
E	Valutazione da definire.
F	Valori stato patrimoniale APTR al 31/12/2012

*) si specifica che il progressivo di inserimento è univoco per ogni bene ed è stabilito in base alla data di inserimento a sistema dello stesso



Elenco beni appartenenti al patrimonio immobiliare della Giunta Regionale


TIPOLOGIA **SEDI UFFICI** 1

N° SCHEDA **29** *

Provincia **ROMA**

Denominazione **SEDE DI RAPPRESENTANZA DELLA REGIONE ABRUZZO**

Indirizzo **ROMA, VIA PIAVE, 8**



Descrizione **Vani 14 posti al 4° piano del fabbricato.**

Utilizzazione **Sede Ufficio di rappresentanza della Regione Abruzzo.**

Acquisizione **Acquistato con atto del 28.5.87**

Valore **1.788.655,68 €** Reddito Annuo Prodotto

Dati Catastali

Fg	Mapp	Sub	Cat	Note	Dettaglio
473	172	10A/10	B		

Inagibile causa sisma 2009

Parzialmente Inagibile causa sisma 2009

Inagibile causa sisma 2016

Parzialmente inagibile causa sisma 2016

Valori validi ai soli fini di inventario determinati come segue:

0	N/A
A	Applicazione del costo di acquisizione e/o realizzazione, eventualmente rivalutato.
B	Applicazione dei dati catastali elaborati e rivalutati secondo le norme fiscali.
C	Applicazione dei valori stimati dai Comitati tecnici regionali di valutazione ex L.r. n. 16/90.
D	Applicazione dei valori di stima esistenti, eventualmente rivalutati.
E	Valutazione da definire.
F	Valori stato patrimoniale APTR al 31/12/2012

*) si specifica che il progressivo di inserimento è univoco per ogni bene ed è stabilito in base alla data di inserimento a sistema dello stesso



Elenco beni appartenenti al patrimonio immobiliare della Giunta Regionale

TIPOLOGIA **SEDI UFFICI** 1

N° SCHEDA **30** *

Provincia **BRUXELLES**

Denominazione **SEDE DI BRUXELLES**

Indirizzo **BRUXELLES, AVENUE LOUISE, 210**



Descrizione **Complesso immobiliare composto da due immobili, uno di cinque piani per circa mq 800 e l'altro di tre piani per circa mq 180, con giardino interno di circa mq 160.**

Utilizzazione **Sede di rappresentanza e uffici della Regione presso l'Unione Europea. Porzione in uso all'ARE**

Acquisizione **Acquistato con atto del 15.12.03**

Valore **1.450.000,00 €** Reddito Annuo Prodotto

Dati Catastali

Fg	Mapp	Sub	Cat	Note	Dettaglio
0	0	0		A	

Inagibile causa sisma 2009

Parzialmente Inagibile causa sisma 2009

Inagibile causa sisma 2016

Parzialmente inagibile causa sisma 2016

Valori validi ai soli fini di inventario determinati come segue:

0	N/A
A	Applicazione del costo di acquisizione e/o realizzazione, eventualmente rivalutato.
B	Applicazione dei dati catastali elaborati e rivalutati secondo le norme fiscali.
C	Applicazione dei valori stimati dai Comitati tecnici regionali di valutazione ex L.r. n. 16/90.
D	Applicazione dei valori di stima esistenti, eventualmente rivalutati.
E	Valutazione da definire.
F	Valori stato patrimoniale APTR al 31/12/2012

*) si specifica che il progressivo di inserimento è univoco per ogni bene ed è stabilito in base alla data di inserimento a sistema dello stesso



Elenco beni appartenenti al patrimonio immobiliare della Giunta Regionale

TIPOLOGIA **SEDI UFFICI** 1

N° SCHEDA **31** *

Provincia **L'AQUILA**

Denominazione **UFFICI EX ARSSA**

Indirizzo **L'AQUILA, VIA S. AGOSTINO, 25**



Descrizione **appartamento al primo piano di 9,5 vani, posto macchina mq 16, posto macchina mq 18**

Utilizzazione **Demolito e ricostruito post sisma, in attesa di riassegnazione della proprietà**

Acquisizione **Trasferito alla Regione ai sensi della L.r.29/2011 a far data dal 28.5.2012, elenco n. 3 della delib.GR 317/2012**

Valore **263.547,48 €** Reddito Annuo Prodotto **0,00 €**

Dati Catastali

Fg	Mapp	Sub	Cat	Note	Dettaglio
101	3442	7 A/10	B		
0	3442	62 C/6	B		
0	3442	63 C/6	B		

Inagibile causa sisma 2009

Parzialmente Inagibile causa sisma 2009

Inagibile causa sisma 2016

Parzialmente inagibile causa sisma 2016

Valori validi ai soli fini di inventario determinati come segue:

0	N/A
A	Applicazione del costo di acquisizione e/o realizzazione, eventualmente rivalutato.
B	Applicazione dei dati catastali elaborati e rivalutati secondo le norme fiscali.
C	Applicazione dei valori stimati dai Comitati tecnici regionali di valutazione ex L.r. n. 16/90.
D	Applicazione dei valori di stima esistenti, eventualmente rivalutati.
E	Valutazione da definire.
F	Valori stato patrimoniale APTR al 31/12/2012

*) si specifica che il progressivo di inserimento è univoco per ogni bene ed è stabilito in base alla data di inserimento a sistema dello stesso



Elenco beni appartenenti al patrimonio immobiliare della Giunta Regionale

TIPOLOGIA **SEDI UFFICI** 1

N° SCHEDA **32** * Provincia **TERAMO**

Denominazione **EX SEDE APTR**

Indirizzo **SILVI MARINA, VIA GARIBALDI, 206, 208**



Descrizione **Locale commerciale di mq 45**

Utilizzazione **Concesso in uso al Comune per IAT**

Acquisizione **Acquisito all'ex APTR ai sensi della Lr 54/97. Trasferito alla Regione ai sensi della Lr 30/2011.**

Valore **105.696,26 €** Reddito Annuo Prodotto **0,00 €**

Dati Catastali

Fg	Mapp	Sub	Cat	Note	Dettaglio
9	810	1C/1		F	

Inagibile causa sisma 2009

Parzialmente Inagibile causa sisma 2009

Inagibile causa sisma 2016

Parzialmente inagibile causa sisma 2016

Valori validi ai soli fini di inventario determinati come segue:

0	N/A
A	Applicazione del costo di acquisizione e/o realizzazione, eventualmente rivalutato.
B	Applicazione dei dati catastali elaborati e rivalutati secondo le norme fiscali.
C	Applicazione dei valori stimati dai Comitati tecnici regionali di valutazione ex L.r. n. 16/90.
D	Applicazione dei valori di stima esistenti, eventualmente rivalutati.
E	Valutazione da definire.
F	Valori stato patrimoniale APTR al 31/12/2012

*) si specifica che il progressivo di inserimento è univoco per ogni bene ed è stabilito in base alla data di inserimento a sistema dello stesso



Elenco beni appartenenti al patrimonio immobiliare della Giunta Regionale

TIPOLOGIA **SEDI UFFICI** 1

N° SCHEDA **215** * Provincia **CHIETI**

Denominazione **EX PEDIATRICO**

Indirizzo **CHIETI, VIA DISCESA DELLE CARCERI, 3**

	Descrizione	Porzione di immobile di 46 vani, mq 732	
	Utilizzazione	Non utilizzato	
	Acquisizione	Trasferito alla Regione ai sensi della Lr 32/2015. - VALORE DA VALUTARE	
	Valore	0,00 €	Reddito Annuo Prodotto

Dati Catastali

Fg	Mapp	Sub	Cat	Note	Dettaglio
1	2	3 a/1	a		dettaglio di prova

- Inagibile causa sisma 2009
- Parzialmente Inagibile causa sisma 2009
- Inagibile causa sisma 2016
- Parzialmente inagibile causa sisma 2016

Valori validi ai soli fini di inventario determinati come segue:

0	N/A
A	Applicazione del costo di acquisizione e/o realizzazione, eventualmente rivalutato.
B	Applicazione dei dati catastali elaborati e rivalutati secondo le norme fiscali.
C	Applicazione dei valori stimati dai Comitati tecnici regionali di valutazione ex L.r. n. 16/90.
D	Applicazione dei valori di stima esistenti, eventualmente rivalutati.
E	Valutazione da definire.
F	Valori stato patrimoniale APTR al 31/12/2012

*) si specifica che il progressivo di inserimento è univoco per ogni bene ed è stabilito in base alla data di inserimento a sistema dello stesso



Elenco beni appartenenti al patrimonio immobiliare della Giunta Regionale

TIPOLOGIA **USI DIVERSI** 2

N° SCHEDA **34** *

Provincia **L'AQUILA**

Denominazione **PALAZZO SELLI**

Indirizzo **L'AQUILA, VIA PAGANICA**

	Descrizione	Fabbricato composto da un piano terra più due piani per una	
	Utilizzazione	Già in uso all'Università degli studi dell'Aquila. Inagibile causa sisma 6/4/09	
	Acquisizione	Trasferito alla Regione in data 16.7.82 ai sensi della LR 13/82, verbale di consegna del 6.9.1994	
	Valore	1.046.186,40 €	Reddito Annuo Prodotto

Dati Catastali

Fg	Mapp	Sub	Cat	Note	Dettaglio
98	644	1			
98	644	2			
98	644	3			
98	644	4			
98	644	5			
98	644	6			
98	644	7			
98	644	8			
98	644	9			
98	644	10			
98	644	11			
98	644	12			

Inagibile causa sisma 2009
 Parzialmente Inagibile causa sisma 2009
 Inagibile causa sisma 2016
 Parzialmente inagibile causa sisma 2016

Valori validi ai soli fini di inventario determinati come segue:

0	N/A
A	Applicazione del costo di acquisizione e/o realizzazione, eventualmente rivalutato.
B	Applicazione dei dati catastali elaborati e rivalutati secondo le norme fiscali.
C	Applicazione dei valori stimati dai Comitati tecnici regionali di valutazione ex L.r. n. 16/90.
D	Applicazione dei valori di stima esistenti, eventualmente rivalutati.
E	Valutazione da definire.
F	Valori stato patrimoniale APTR al 31/12/2012

*) si specifica che il progressivo di inserimento è univoco per ogni bene ed è stabilito in base alla data di inserimento a sistema dello stesso



Elenco beni appartenenti al patrimonio immobiliare della Giunta Regionale


TIPOLOGIA **USI DIVERSI** 2

N° SCHEDA **35** *

Provincia **L'AQUILA**

Denominazione **EX G.I. PALAZZO DUCALE**

Indirizzo **TAGLIACOZZO, PIAZZA DEL TEATRO**



Descrizione **Coplesso costituito da un fabbricato di superficie di mq. 1.791 insistente su area di mq 3426. Immobile soggetto a vincolo monumentale.**

Utilizzazione **Parte monumentale del complesso in ristrutturazione. Non utilizzato**

Acquisizione **Trasferito alla Regione ai sensi della L. 764/75 art. 2, verbale di consegna del 24.5.1976**

Valore **2.174.841,18 €** Reddito Annuo Prodotto

Dati Catastali

Fg	Mapp	Sub	Cat	Note	Dettaglio
43	175	0B/1	B		
0	176	0B/1	B		
0	734	0B/1	B		

Inagibile causa sisma 2009

Parzialmente Inagibile causa sisma 2009

Inagibile causa sisma 2016

Parzialmente inagibile causa sisma 2016

Valori validi ai soli fini di inventario determinati come segue:

0	N/A
A	Applicazione del costo di acquisizione e/o realizzazione, eventualmente rivalutato.
B	Applicazione dei dati catastali elaborati e rivalutati secondo le norme fiscali.
C	Applicazione dei valori stimati dai Comitati tecnici regionali di valutazione ex L.r. n. 16/90.
D	Applicazione dei valori di stima esistenti, eventualmente rivalutati.
E	Valutazione da definire.
F	Valori stato patrimoniale APTR al 31/12/2012

*) si specifica che il progressivo di inserimento è univoco per ogni bene ed è stabilito in base alla data di inserimento a sistema dello stesso



Elenco beni appartenenti al patrimonio immobiliare della Giunta Regionale

TIPOLOGIA **USI DIVERSI** 2

N° SCHEDA **36** * Provincia **L'AQUILA**

Denominazione **EX G.I. FEMMINILE**

Indirizzo **L'AQUILA, VIALE FRANCESCO CRISPI, 7**

	Descrizione	Fabbricato di superficie di mq. 1.634. Ristrutturato nel 2012. Soggetto a vincolo di interesse culturale	
	Utilizzazione	In locazione con patto di riscatto al Gran Sasso Science Institute.	
	Acquisizione	Trasferito alla Regione ai sensi della L. 764/75 art. 2, verbale di consegna del 24.5.1976	
	Valore	725.981,55 €	Reddito Annuo Prodotto 121.293,30 €

Dati Catastali

Fg	Mapp	Sub	Cat	Note	Dettaglio
96	44	2 B/4	B		

- Inagibile causa sisma 2009
- Parzialmente Inagibile causa sisma 2009
- Inagibile causa sisma 2016
- Parzialmente inagibile causa sisma 2016

Valori validi ai soli fini di inventario determinati come segue:

0	N/A
A	Applicazione del costo di acquisizione e/o realizzazione, eventualmente rivalutato.
B	Applicazione dei dati catastali elaborati e rivalutati secondo le norme fiscali.
C	Applicazione dei valori stimati dai Comitati tecnici regionali di valutazione ex L.r. n. 16/90.
D	Applicazione dei valori di stima esistenti, eventualmente rivalutati.
E	Valutazione da definire.
F	Valori stato patrimoniale APTR al 31/12/2012

*) si specifica che il progressivo di inserimento è univoco per ogni bene ed è stabilito in base alla data di inserimento a sistema dello stesso



Elenco beni appartenenti al patrimonio immobiliare della Giunta Regionale

TIPOLOGIA **USI DIVERSI** 2

N° SCHEDA **37** *

Provincia **L'AQUILA**

Denominazione **ENOPOLIO (EX ARSSA)**

Indirizzo **PRATOLA PELIGNA, VIA ENOPOLIO**

	Descrizione	complesso immobiliare costituito da un fabbricato principale per lavorazione uve, fabbricato alloggio custode, tettoia di servizio, n. 4 serbatoi da 2500 hl insistente su un'area di mq 10.000. strada accesso mq 980	
	Utilizzazione	enopolio in gestione alla Val Peligna scarl. strada comunale.	
	Acquisizione	Trasferito alla Regione ai sensi della L.r.29/2011 a far data dal 28.5.2012, elenco n. 3 della delib.GR 317/2012.	
	Valore	732.077,64 €	Reddito Annuo Prodotto

Dati Catastali

Fg	Mapp	Sub	Cat	Note	Dettaglio
2	620	0	D/8	B	
2	704	0		E	

Inagibile causa sisma 2009

Parzialmente Inagibile causa sisma 2009

Inagibile causa sisma 2016

Parzialmente inagibile causa sisma 2016

Valori validi ai soli fini di inventario determinati come segue:

0	N/A
A	Applicazione del costo di acquisizione e/o realizzazione, eventualmente rivalutato.
B	Applicazione dei dati catastali elaborati e rivalutati secondo le norme fiscali.
C	Applicazione dei valori stimati dai Comitati tecnici regionali di valutazione ex L.r. n. 16/90.
D	Applicazione dei valori di stima esistenti, eventualmente rivalutati.
E	Valutazione da definire.
F	Valori stato patrimoniale APTR al 31/12/2012

*) si specifica che il progressivo di inserimento è univoco per ogni bene ed è stabilito in base alla data di inserimento a sistema dello stesso



Elenco beni appartenenti al patrimonio immobiliare della Giunta Regionale


TIPOLOGIA **USI DIVERSI** 2

N° SCHEDA **38** *

Provincia **L'AQUILA**

Denominazione **COMPLESSO SPORTIVO "A. TRINCHINI" EX APTR ATTIVITA' ECONOMICHE**

Indirizzo **SULMONA, LOCALITA' INCORONATA**



Descrizione **Composto da locale spogliatoio, n.6 campi da tennis, n.1 campo da calcetto, n.1 pista di pattinaggio, n.2 campi da bocce, area pic-nic, area attrezzata per bambini, area di sosta, per una superficie lorda di 19420 mq**

Utilizzazione **Concesso a terzi**

Acquisizione **Acquisito all'ex APTR ai sensi della Lr 54/97. Trasferito alla Regione ai sensi della Lr 30/2011.**

Valore **683.072,09 €** Reddito Annuo Prodotto

Dati Catastali

Fg	Mapp	Sub	Cat	Note	Dettaglio
56	1062	1	E/9	F	
56	1062	2	D/6	F	

Inagibile causa sisma 2009

Parzialmente Inagibile causa sisma 2009

Inagibile causa sisma 2016

Parzialmente inagibile causa sisma 2016

Valori validi ai soli fini di inventario determinati come segue:

0	N/A
A	Applicazione del costo di acquisizione e/o realizzazione, eventualmente rivalutato.
B	Applicazione dei dati catastali elaborati e rivalutati secondo le norme fiscali.
C	Applicazione dei valori stimati dai Comitati tecnici regionali di valutazione ex L.r. n. 16/90.
D	Applicazione dei valori di stima esistenti, eventualmente rivalutati.
E	Valutazione da definire.
F	Valori stato patrimoniale APTR al 31/12/2012

*) si specifica che il progressivo di inserimento è univoco per ogni bene ed è stabilito in base alla data di inserimento a sistema dello stesso



Elenco beni appartenenti al patrimonio immobiliare della Giunta Regionale

TIPOLOGIA **USI DIVERSI** 2

N° SCHEDA **39** * Provincia **L'AQUILA**

Denominazione **EX SEDE APTR**

Indirizzo **L'AQUILA, VIA XX SETTEMBRE**

	Descrizione	Appartamento di 193 mq al 1° p + Loc.CommLe al PT di 88 mq	
	Utilizzazione	Ristrutturazione post sisma 6/4/09 terminata - Libero da dismettere	
	Acquisizione	Acquisito all'ex APTR ai sensi della Lr 54/97. Trasferito alla Regione ai sensi della Lr 30/2011.	
	Valore	226.324,99 €	Reddito Annuo Prodotto

Dati Catastali

Fg	Mapp	Sub	Cat	Note	Dettaglio
96	3	2 B/4		F	

Inagibile causa sisma 2009

Parzialmente Inagibile causa sisma 2009

Inagibile causa sisma 2016

Parzialmente inagibile causa sisma 2016

Valori validi ai soli fini di inventario determinati come segue:

0	N/A
A	Applicazione del costo di acquisizione e/o realizzazione, eventualmente rivalutato.
B	Applicazione dei dati catastali elaborati e rivalutati secondo le norme fiscali.
C	Applicazione dei valori stimati dai Comitati tecnici regionali di valutazione ex L.r. n. 16/90.
D	Applicazione dei valori di stima esistenti, eventualmente rivalutati.
E	Valutazione da definire.
F	Valori stato patrimoniale APTR al 31/12/2012

*) si specifica che il progressivo di inserimento è univoco per ogni bene ed è stabilito in base alla data di inserimento a sistema dello stesso



Elenco beni appartenenti al patrimonio immobiliare della Giunta Regionale

TIPOLOGIA **USI DIVERSI** 2

N° SCHEDA **41** * Provincia **L'AQUILA**

Denominazione **EX AGENZIA FORMATIVA PUBBLICA**

Indirizzo **SULMONA, VIA MAZZINI**

	Descrizione	Complesso immobiliare costituito da 3 corpi di fabbrica. Peruna superficie di circa 3600 mq con area esterna di mq. 3,405. Non utilizzato	
	Utilizzazione	In dismissione	
	Acquisizione	Trasferito alla Regione ai sensi della Lr 32/2015. VALORE DA VALUTARE	
	Valore	0,00 €	Reddito Annuo Prodotto

Dati Catastali

Fg	Mapp	Sub	Cat	Note	Dettaglio
0	0	0	0		

- Inagibile causa sisma 2009
- Parzialmente Inagibile causa sisma 2009
- Inagibile causa sisma 2016
- Parzialmente inagibile causa sisma 2016

Valori validi ai soli fini di inventario determinati come segue:

0	N/A
A	Applicazione del costo di acquisizione e/o realizzazione, eventualmente rivalutato.
B	Applicazione dei dati catastali elaborati e rivalutati secondo le norme fiscali.
C	Applicazione dei valori stimati dai Comitati tecnici regionali di valutazione ex L.r. n. 16/90.
D	Applicazione dei valori di stima esistenti, eventualmente rivalutati.
E	Valutazione da definire.
F	Valori stato patrimoniale APTR al 31/12/2012

*) si specifica che il progressivo di inserimento è univoco per ogni bene ed è stabilito in base alla data di inserimento a sistema dello stesso



Elenco beni appartenenti al patrimonio immobiliare della Giunta Regionale

TIPOLOGIA **USI DIVERSI** 2

N° SCHEDA **42** * Provincia **CHIETI**

Denominazione **EX E.N.A.L.**

Indirizzo **CHIETI, VIALE IV NOVEMBRE**

	Descrizione	Fabbricato di superficie di mq. 2000 circa. Ristrutturato nel 2005	
	Utilizzazione	In locazione alla Università degli Studi di Chieti. Un locale in locazione all'ENEL	
	Acquisizione	Trasferito alla Regione ai sensi della L. 641/78 e DPR 31.3.79.	
	Valore	1.138.785,48 €	Reddito Annuo Prodotto 18.594,70 €

Dati Catastali

Fg	Mapp	Sub	Cat	Note	Dettaglio
36	302	6 B/4	B		

- Inagibile causa sisma 2009
- Parzialmente Inagibile causa sisma 2009
- Inagibile causa sisma 2016
- Parzialmente inagibile causa sisma 2016

Valori validi ai soli fini di inventario determinati come segue:

0	N/A
A	Applicazione del costo di acquisizione e/o realizzazione, eventualmente rivalutato.
B	Applicazione dei dati catastali elaborati e rivalutati secondo le norme fiscali.
C	Applicazione dei valori stimati dai Comitati tecnici regionali di valutazione ex L.r. n. 16/90.
D	Applicazione dei valori di stima esistenti, eventualmente rivalutati.
E	Valutazione da definire.
F	Valori stato patrimoniale APTR al 31/12/2012

*) si specifica che il progressivo di inserimento è univoco per ogni bene ed è stabilito in base alla data di inserimento a sistema dello stesso



Elenco beni appartenenti al patrimonio immobiliare della Giunta Regionale

TIPOLOGIA **USI DIVERSI** 2

N° SCHEDA **43** * Provincia **CHIETI**

Denominazione **EX A.A.I.I.**

Indirizzo **CHIETI, VIA BARONCINI, 3**

	Descrizione	Appartamento di n. 5 vani	
	Utilizzazione	In corso di dismissione	
	Acquisizione	Trasferito alla Regione ai sensi del DPR 616/77, verbale di consegna del 1.3.1983	
	Valore	114.225,56 €	Reddito Annuo Prodotto

Dati Catastali

Fg	Mapp	Sub	Cat	Note	Dettaglio
41	330	3A/3	B		
41	333	0C/6	B		

- Inagibile causa sisma 2009
- Parzialmente Inagibile causa sisma 2009
- Inagibile causa sisma 2016
- Parzialmente inagibile causa sisma 2016

Valori validi ai soli fini di inventario determinati come segue:

0	N/A
A	Applicazione del costo di acquisizione e/o realizzazione, eventualmente rivalutato.
B	Applicazione dei dati catastali elaborati e rivalutati secondo le norme fiscali.
C	Applicazione dei valori stimati dai Comitati tecnici regionali di valutazione ex L.r. n. 16/90.
D	Applicazione dei valori di stima esistenti, eventualmente rivalutati.
E	Valutazione da definire.
F	Valori stato patrimoniale APTR al 31/12/2012

*) si specifica che il progressivo di inserimento è univoco per ogni bene ed è stabilito in base alla data di inserimento a sistema dello stesso



Elenco beni appartenenti al patrimonio immobiliare della Giunta Regionale

TIPOLOGIA **USI DIVERSI** 2

N° SCHEDA **45** *

Provincia **CHIETI**

Denominazione **EX G.I. ATESSA**

Indirizzo **ATESSA, FRAZIONE VILLARASPA**

	Descrizione	Complesso di due fabbricati insistenti su terreno della superficie di mq. 3.546	
	Utilizzazione	Con sentenza del 04.06.96 n. 29, è stata dichiarata la natura demaniale del terreno su cui sorge il complesso. Da definire la procedura di reintegra.	
	Acquisizione	Trasferito alla Regione ai sensi della L. 764/75 art. 2, verbale di consegna del 14.7.1976	
	Valore	12.444,75 €	Reddito Annuo Prodotto

Dati Catastali

Fg	Mapp	Sub	Cat	Note	Dettaglio
79	7	0		B	
0	8	0		B	

- Inagibile causa sisma 2009
- Parzialmente Inagibile causa sisma 2009
- Inagibile causa sisma 2016
- Parzialmente inagibile causa sisma 2016

Valori validi ai soli fini di inventario determinati come segue:

0	N/A
A	Applicazione del costo di acquisizione e/o realizzazione, eventualmente rivalutato.
B	Applicazione dei dati catastali elaborati e rivalutati secondo le norme fiscali.
C	Applicazione dei valori stimati dai Comitati tecnici regionali di valutazione ex L.r. n. 16/90.
D	Applicazione dei valori di stima esistenti, eventualmente rivalutati.
E	Valutazione da definire.
F	Valori stato patrimoniale APTR al 31/12/2012

*) si specifica che il progressivo di inserimento è univoco per ogni bene ed è stabilito in base alla data di inserimento a sistema dello stesso



Elenco beni appartenenti al patrimonio immobiliare della Giunta Regionale

TIPOLOGIA **USI DIVERSI** 2

N° SCHEDA **46** * Provincia **CHIETI**

Denominazione **EX C.O.F.A.**

Indirizzo **ORTONA, LOCALITA' VILLATORRE**

	Descrizione	Capannone ad uso magazzino di mq. 773 insistente su un'area di mq. 2.840.	
	Utilizzazione	In locazione	
	Acquisizione	Acquistato con atto del 5.3.2001	
	Valore	230.000,00 €	Reddito Annuo Prodotto

Dati Catastali

Fg	Mapp	Sub	Cat	Note	Dettaglio
63	4013	0		D	
0	4014	0		D	
0	4053	0		D	
0	4098	0		D	

Inagibile causa sisma 2009

Parzialmente Inagibile causa sisma 2009

Inagibile causa sisma 2016

Parzialmente inagibile causa sisma 2016

Valori validi ai soli fini di inventario determinati come segue:

0	N/A
A	Applicazione del costo di acquisizione e/o realizzazione, eventualmente rivalutato.
B	Applicazione dei dati catastali elaborati e rivalutati secondo le norme fiscali.
C	Applicazione dei valori stimati dai Comitati tecnici regionali di valutazione ex L.r. n. 16/90.
D	Applicazione dei valori di stima esistenti, eventualmente rivalutati.
E	Valutazione da definire.
F	Valori stato patrimoniale APTR al 31/12/2012

*) si specifica che il progressivo di inserimento è univoco per ogni bene ed è stabilito in base alla data di inserimento a sistema dello stesso



Elenco beni appartenenti al patrimonio immobiliare della Giunta Regionale

TIPOLOGIA **USI DIVERSI** 2

N° SCHEDA **47** *

Provincia **PESCARA**

Denominazione **EX MULINO**

Indirizzo **CARAMANICO TERME**

	Descrizione	Struttura immobiliare costituita da un vecchio mulino ad acqua e relativo canale, fabbricato alloggio custode, due fabbricati diruti. Il complesso insiste su terreno di mq. 16.892 sulla sponda sinistra del fiume Orfento.	
	Utilizzazione	Assegnato all'Ufficio Amministrazione foreste demaniali di Pescara con destinazione di "archeologia industriale con finalità didattiche". In corso di dismissione	
	Acquisizione	Acquistato con atto del 29.5.95	
	Valore	44.931,75 €	Reddito Annuo Prodotto

Dati Catastali

Fg	Mapp	Sub	Cat	Note	Dettaglio
19	632	0		A	
19	715	0		A	
29	4	0		A	
29	5	0		A	
29	6	0		A	
29	7	0		A	
29	22	0		A	
29	169	0		A	
29	568	0		A	
29	877	0		A	

- Inagibile causa sisma 2009
- Parzialmente Inagibile causa sisma 2009
- Inagibile causa sisma 2016
- Parzialmente inagibile causa sisma 2016

Valori validi ai soli fini di inventario determinati come segue:

0	N/A
A	Applicazione del costo di acquisizione e/o realizzazione, eventualmente rivalutato.
B	Applicazione dei dati catastali elaborati e rivalutati secondo le norme fiscali.
C	Applicazione dei valori stimati dai Comitati tecnici regionali di valutazione ex L.r. n. 16/90.
D	Applicazione dei valori di stima esistenti, eventualmente rivalutati.
E	Valutazione da definire.
F	Valori stato patrimoniale APTR al 31/12/2012

*) si specifica che il progressivo di inserimento è univoco per ogni bene ed è stabilito in base alla data di inserimento a sistema dello stesso



Elenco beni appartenenti al patrimonio immobiliare della Giunta Regionale

TIPOLOGIA **USI DIVERSI** 2

N° SCHEDA **48** * Provincia **PESCARA**

Denominazione **EX C.O.F.A.**

Indirizzo **PESCARA, VIA GIOVANNI PAPA XXIII**

	Descrizione	Complesso immobiliare costituito da un'area di mq. 25.868 su cui insiste piccolo fabbricato ex pesa.	
	Utilizzazione	Da dismettere	
	Acquisizione	Acquistato con atto del 5.3.2001	
	Valore	11.830.000,00 €	Reddito Annuo Prodotto

Dati Catastali

Fg	Mapp	Sub	Cat	Note	Dettaglio
27	1984	2		D	Dati catastali da valutare
27	1984	3		D	Dati catastali da valutare
27	1984	4		D	Dati catastali da valutare
27	1984	5		D	Dati catastali da valutare

- Inagibile causa sisma 2009
- Parzialmente Inagibile causa sisma 2009
- Inagibile causa sisma 2016
- Parzialmente inagibile causa sisma 2016

Valori validi ai soli fini di inventario determinati come segue:

0	N/A
A	Applicazione del costo di acquisizione e/o realizzazione, eventualmente rivalutato.
B	Applicazione dei dati catastali elaborati e rivalutati secondo le norme fiscali.
C	Applicazione dei valori stimati dai Comitati tecnici regionali di valutazione ex L.r. n. 16/90.
D	Applicazione dei valori di stima esistenti, eventualmente rivalutati.
E	Valutazione da definire.
F	Valori stato patrimoniale APTR al 31/12/2012

*) si specifica che il progressivo di inserimento è univoco per ogni bene ed è stabilito in base alla data di inserimento a sistema dello stesso



Elenco beni appartenenti al patrimonio immobiliare della Giunta Regionale

TIPOLOGIA **USI DIVERSI** 2

N° SCHEDA **49** * Provincia **PESCARA**

Denominazione **COMPLESSO SPORTIVO "SANT'ELENA" EX APTR ATTIVITA' ECONOMICHE**

Indirizzo **CARAMANICO TERM, LOCALITA' SANT'ELENA**

	Descrizione	Composto da spogliatoio, n.1 campo da tennis, n.2 campi da bocce, area ping-pong, area attrezzata per bambini, insistenti su una superficie lorda di 2185 mq	
	Utilizzazione	In uso al Comune di Caramanico.	
	Acquisizione	Acquisito all'ex APTR ai sensi della Lr 54/97. Trasferito alla Regione ai sensi della Lr 30/2011. In corso perfezionamento del trasferimento.	
	Valore	38.552,93 €	Reddito Annuo Prodotto

Dati Catastali

Fg	Mapp	Sub	Cat	Note	Dettaglio
29	944	0D/6		F	

- Inagibile causa sisma 2009
- Parzialmente Inagibile causa sisma 2009
- Inagibile causa sisma 2016
- Parzialmente inagibile causa sisma 2016

Valori validi ai soli fini di inventario determinati come segue:

0	N/A
A	Applicazione del costo di acquisizione e/o realizzazione, eventualmente rivalutato.
B	Applicazione dei dati catastali elaborati e rivalutati secondo le norme fiscali.
C	Applicazione dei valori stimati dai Comitati tecnici regionali di valutazione ex L.r. n. 16/90.
D	Applicazione dei valori di stima esistenti, eventualmente rivalutati.
E	Valutazione da definire.
F	Valori stato patrimoniale APTR al 31/12/2012

*) si specifica che il progressivo di inserimento è univoco per ogni bene ed è stabilito in base alla data di inserimento a sistema dello stesso



Elenco beni appartenenti al patrimonio immobiliare della Giunta Regionale

TIPOLOGIA **USI DIVERSI** 2

N° SCHEDA **50** *

Provincia **PESCARA**

Denominazione **COMPLESSO SPORTIVO "DANCING IL LAMPIONCINO" EX APTRATTIVITA' ECONOMICHE**

Indirizzo **CARAMANICO TERME, LOCALITA' FONTE GRANDE**

	Descrizione	Fabbricato commerciale di 102,7 mq insistente su area recintata di complessivi mq 1075		
	Utilizzazione	In uso al Comune di Caramanico.		
	Acquisizione	Acquisito all'ex APTR ai sensi della Lr 54/97. Trasferito alla Regione ai sensi della Lr 30/2011. In corso perfezionamento del trasferimento.		
	Valore	30.691,11 €	Reddito Annuo Prodotto	

Dati Catastali

Fg	Mapp	Sub	Cat	Note	Dettaglio
41	225	0C/1		F	

- Inagibile causa sisma 2009
- Parzialmente Inagibile causa sisma 2009
- Inagibile causa sisma 2016
- Parzialmente inagibile causa sisma 2016

Valori validi ai soli fini di inventario determinati come segue:

0	N/A
A	Applicazione del costo di acquisizione e/o realizzazione, eventualmente rivalutato.
B	Applicazione dei dati catastali elaborati e rivalutati secondo le norme fiscali.
C	Applicazione dei valori stimati dai Comitati tecnici regionali di valutazione ex L.r. n. 16/90.
D	Applicazione dei valori di stima esistenti, eventualmente rivalutati.
E	Valutazione da definire.
F	Valori stato patrimoniale APTR al 31/12/2012

*) si specifica che il progressivo di inserimento è univoco per ogni bene ed è stabilito in base alla data di inserimento a sistema dello stesso



Elenco beni appartenenti al patrimonio immobiliare della Giunta Regionale

TIPOLOGIA **USI DIVERSI** 2

N° SCHEDA **51** * Provincia **PESCARA**

Denominazione **EX SEDE A.P.T.R.**

Indirizzo **PESCARA, VIA NICOLA FABRIZI, 171**

	Descrizione	Appartamento di 272 mq	
	Utilizzazione	uso istituzionale - Da dismettere	
	Acquisizione	Acquisito all'ex APTR ai sensi della Lr 54/97. Trasferito alla Regione ai sensi della Lr 30/2011. In corso perfezionamento del trasferimento.	
	Valore	229.440,15 €	Reddito Annuo Prodotto

Dati Catastali

Fg	Mapp	Sub	Cat	Note	Dettaglio
16	267	29A/10		F	

- Inagibile causa sisma 2009
- Parzialmente Inagibile causa sisma 2009
- Inagibile causa sisma 2016
- Parzialmente inagibile causa sisma 2016

Valori validi ai soli fini di inventario determinati come segue:

0	N/A
A	Applicazione del costo di acquisizione e/o realizzazione, eventualmente rivalutato.
B	Applicazione dei dati catastali elaborati e rivalutati secondo le norme fiscali.
C	Applicazione dei valori stimati dai Comitati tecnici regionali di valutazione ex L.r. n. 16/90.
D	Applicazione dei valori di stima esistenti, eventualmente rivalutati.
E	Valutazione da definire.
F	Valori stato patrimoniale APTR al 31/12/2012

*) si specifica che il progressivo di inserimento è univoco per ogni bene ed è stabilito in base alla data di inserimento a sistema dello stesso



Elenco beni appartenenti al patrimonio immobiliare della Giunta Regionale

TIPOLOGIA **USI DIVERSI** 2

N° SCHEDA **52** *

Provincia **PESCARA**

Denominazione **COMPLESSO SPORTIVO "LE NAIADI"**

Indirizzo **PESCARA/MONTESILVANO, VIA DELLA RIVIERA, 343/VIA LIVENZA**

	Descrizione	Complesso immobiliare composto da quattro piscine, due campi di calcetto, palestre, servizi, parcheggio insistenti su di un area di circa due Ettari		
	Utilizzazione	in concessione		
	Acquisizione	Acquisito dall'ex AAST di Pescara ai sensi della Lr 54/97. Trasferito alla Regione con verbale del 15/12/2014.		
	Valore	7.282.546,74 €	Reddito Annuo Prodotto	0,00 €

Dati Catastali

Fg	Mapp	Sub	Cat	Note	Dettaglio
3	488	0D/6	B		
11	2570	0D/6	B		

- Inagibile causa sisma 2009
- Parzialmente Inagibile causa sisma 2009
- Inagibile causa sisma 2016
- Parzialmente inagibile causa sisma 2016

Valori validi ai soli fini di inventario determinati come segue:

0	N/A
A	Applicazione del costo di acquisizione e/o realizzazione, eventualmente rivalutato.
B	Applicazione dei dati catastali elaborati e rivalutati secondo le norme fiscali.
C	Applicazione dei valori stimati dai Comitati tecnici regionali di valutazione ex L.r. n. 16/90.
D	Applicazione dei valori di stima esistenti, eventualmente rivalutati.
E	Valutazione da definire.
F	Valori stato patrimoniale APTR al 31/12/2012

*) si specifica che il progressivo di inserimento è univoco per ogni bene ed è stabilito in base alla data di inserimento a sistema dello stesso



Elenco beni appartenenti al patrimonio immobiliare della Giunta Regionale

TIPOLOGIA **USI DIVERSI** 2

N° SCHEDA **53** * Provincia **PESCARA**

Denominazione **EX SEDE A.P.T.R.**

Indirizzo **PESCARA, VIA R. PAOLUCCI, 3**

	Descrizione	Locale Commerciale di 134 mq (Palazzo Quadrifoglio)	
	Utilizzazione	In comodato d'uso all'ENEA	
	Acquisizione	Acquisito all'ex APTR ai sensi della Lr 54/97. Trasferito alla Regione ai sensi della Lr 30/2011.	
	Valore	128.067,06 €	Reddito Annuo Prodotto

Dati Catastali

Fg	Mapp	Sub	Cat	Note	Dettaglio
22	205	10A/10		F	

- Inagibile causa sisma 2009
- Parzialmente Inagibile causa sisma 2009
- Inagibile causa sisma 2016
- Parzialmente inagibile causa sisma 2016

Valori validi ai soli fini di inventario determinati come segue:

0	N/A
A	Applicazione del costo di acquisizione e/o realizzazione, eventualmente rivalutato.
B	Applicazione dei dati catastali elaborati e rivalutati secondo le norme fiscali.
C	Applicazione dei valori stimati dai Comitati tecnici regionali di valutazione ex L.r. n. 16/90.
D	Applicazione dei valori di stima esistenti, eventualmente rivalutati.
E	Valutazione da definire.
F	Valori stato patrimoniale APTR al 31/12/2012

*) si specifica che il progressivo di inserimento è univoco per ogni bene ed è stabilito in base alla data di inserimento a sistema dello stesso



Elenco beni appartenenti al patrimonio immobiliare della Giunta Regionale


TIPOLOGIA **USI DIVERSI** 2

N° SCHEDA **54** *

Provincia **TERAMO**

Denominazione **EX G.I. CASA DELLO SPORT**

Indirizzo **TERAMO, VIA TARASCHI, 9**



Descrizione **Fabbricato di superficie di mq. 1.224 insistente su un terreno di mq. 3.814. Vani 38 + palestra**

Utilizzazione **Inagibile causa sisma del 18/1/2017**

Acquisizione **Trasferito alla Regione ai sensi della L. 764/75 art. 2, verbale di consegna del 28.4.1976**

Valore **1.655.384,85 €** Reddito Annuo Prodotto

Dati Catastali

Fg	Mapp	Sub	Cat	Note	Dettaglio
69	456	3		B	
69	456	4		B	
69	456	5		B	
69	456	6		B	

Inagibile causa sisma 2009

Parzialmente Inagibile causa sisma 2009

Inagibile causa sisma 2016

Parzialmente inagibile causa sisma 2016

Valori validi ai soli fini di inventario determinati come segue:

0	N/A
A	Applicazione del costo di acquisizione e/o realizzazione, eventualmente rivalutato.
B	Applicazione dei dati catastali elaborati e rivalutati secondo le norme fiscali.
C	Applicazione dei valori stimati dai Comitati tecnici regionali di valutazione ex L.r. n. 16/90.
D	Applicazione dei valori di stima esistenti, eventualmente rivalutati.
E	Valutazione da definire.
F	Valori stato patrimoniale APTR al 31/12/2012

*) si specifica che il progressivo di inserimento è univoco per ogni bene ed è stabilito in base alla data di inserimento a sistema dello stesso



Elenco beni appartenenti al patrimonio immobiliare della Giunta Regionale

TIPOLOGIA **USI DIVERSI** 2

N° SCHEDA **55** * Provincia **TERAMO**

Denominazione **EX G.I. TERAMO**

Indirizzo **TERAMO, VIA MAZZINI, 57**

	Descrizione	Fabbricato composto di tre palestre	
	Utilizzazione	In uso al Comune di Teramo. In corso di dismissione.	
	Acquisizione	Trasferito alla Regione ai sensi della L. 764/75 art. 2, verbale di consegna del 28.4.1976	
	Valore	807.779,70 €	Reddito Annuo Prodotto

Dati Catastali

Fg	Mapp	Sub	Cat	Note	Dettaglio
69	435	1		B	
69	435	2		B	

- Inagibile causa sisma 2009
- Parzialmente Inagibile causa sisma 2009
- Inagibile causa sisma 2016
- Parzialmente inagibile causa sisma 2016

Valori validi ai soli fini di inventario determinati come segue:

0	N/A
A	Applicazione del costo di acquisizione e/o realizzazione, eventualmente rivalutato.
B	Applicazione dei dati catastali elaborati e rivalutati secondo le norme fiscali.
C	Applicazione dei valori stimati dai Comitati tecnici regionali di valutazione ex L.r. n. 16/90.
D	Applicazione dei valori di stima esistenti, eventualmente rivalutati.
E	Valutazione da definire.
F	Valori stato patrimoniale APTR al 31/12/2012

*) si specifica che il progressivo di inserimento è univoco per ogni bene ed è stabilito in base alla data di inserimento a sistema dello stesso



Elenco beni appartenenti al patrimonio immobiliare della Giunta Regionale

TIPOLOGIA **USI DIVERSI** 2

N° SCHEDA **56** * Provincia **TERAMO**

Denominazione **EX G.I.**

Indirizzo **GIULIANOVA, VIA L. MIGLIORI**

	Descrizione	Fabbricato costituito da una palestra per una superficie complessiva di mq. 348	
	Utilizzazione	In locazione al Comune di Giulianova. In corso di dismissione	
	Acquisizione	Trasferito alla Regione ai sensi della L. 764/75 art. 2, verbale di consegna del 28.4.1976	
	Valore	88.005,96 €	Reddito Annuo Prodotto 513,48 €

Dati Catastali

Fg	Mapp	Sub	Cat	Note	Dettaglio
7	1008	0C/3	B		

- Inagibile causa sisma 2009
- Parzialmente Inagibile causa sisma 2009
- Inagibile causa sisma 2016
- Parzialmente inagibile causa sisma 2016

Valori validi ai soli fini di inventario determinati come segue:

0	N/A
A	Applicazione del costo di acquisizione e/o realizzazione, eventualmente rivalutato.
B	Applicazione dei dati catastali elaborati e rivalutati secondo le norme fiscali.
C	Applicazione dei valori stimati dai Comitati tecnici regionali di valutazione ex L.r. n. 16/90.
D	Applicazione dei valori di stima esistenti, eventualmente rivalutati.
E	Valutazione da definire.
F	Valori stato patrimoniale APTR al 31/12/2012

*) si specifica che il progressivo di inserimento è univoco per ogni bene ed è stabilito in base alla data di inserimento a sistema dello stesso



Elenco beni appartenenti al patrimonio immobiliare della Giunta Regionale

TIPOLOGIA **USI DIVERSI** 2

N° SCHEDA **57** *

Provincia **TERAMO**

Denominazione **EX ENAL**

Indirizzo **GIULIANOVA, PIAZZA DALMAZIA**

	Descrizione	Complesso costituito da fabbricato di superficie di mq. 350 realizzato su un'area complessiva di mq. 2480		
	Utilizzazione	Non utilizzato. In corso di dismissione		
	Acquisizione	Trasferito alla Regione ai sensi della L. 641/78 e DPR 31.3.79, verbale di consegna del 8.9.1979		
	Valore	38.263,68 €	Reddito Annuo Prodotto	1.691,00 €

Dati Catastali

Fg	Mapp	Sub	Cat	Note	Dettaglio
10	384	0E/9	B		

- Inagibile causa sisma 2009
- Parzialmente Inagibile causa sisma 2009
- Inagibile causa sisma 2016
- Parzialmente inagibile causa sisma 2016

Valori validi ai soli fini di inventario determinati come segue:

0	N/A
A	Applicazione del costo di acquisizione e/o realizzazione, eventualmente rivalutato.
B	Applicazione dei dati catastali elaborati e rivalutati secondo le norme fiscali.
C	Applicazione dei valori stimati dai Comitati tecnici regionali di valutazione ex L.r. n. 16/90.
D	Applicazione dei valori di stima esistenti, eventualmente rivalutati.
E	Valutazione da definire.
F	Valori stato patrimoniale APTR al 31/12/2012

*) si specifica che il progressivo di inserimento è univoco per ogni bene ed è stabilito in base alla data di inserimento a sistema dello stesso



Elenco beni appartenenti al patrimonio immobiliare della Giunta Regionale

TIPOLOGIA **USI DIVERSI** 2

N° SCHEDA **58** *

Provincia **TERAMO**

Denominazione **CASA DELLO STUDENTE**

Indirizzo **TERAMO, LOCALITA' CORTE SANT'AGOSTINO**

	Descrizione	Complesso immobiliare di due piani per mq 1.253 circa	
	Utilizzazione	In corso di realizzazione per casa dello studente. In concessione all'ADSU ai sensi della L.r. 91/94. Locale in locazione all'ENEL	
	Acquisizione	Da concedere all'Università degli Studi di Teramo ai sensi della LR 10/22	
	Valore	583.811,55 €	Reddito Annuo Prodotto 160,20 €

Dati Catastali

Fg	Mapp	Sub	Cat	Note	Dettaglio
52	1524	1		A	
0	0	2		A	
0	0	3		A	
0	0	4		A	
0	0	5		A	

- Inagibile causa sisma 2009
- Parzialmente Inagibile causa sisma 2009
- Inagibile causa sisma 2016
- Parzialmente inagibile causa sisma 2016

Valori validi ai soli fini di inventario determinati come segue:

0	N/A
A	Applicazione del costo di acquisizione e/o realizzazione, eventualmente rivalutato.
B	Applicazione dei dati catastali elaborati e rivalutati secondo le norme fiscali.
C	Applicazione dei valori stimati dai Comitati tecnici regionali di valutazione ex L.r. n. 16/90.
D	Applicazione dei valori di stima esistenti, eventualmente rivalutati.
E	Valutazione da definire.
F	Valori stato patrimoniale APTR al 31/12/2012

*) si specifica che il progressivo di inserimento è univoco per ogni bene ed è stabilito in base alla data di inserimento a sistema dello stesso



Elenco beni appartenenti al patrimonio immobiliare della Giunta Regionale

TIPOLOGIA **USI DIVERSI** 2

N° SCHEDA **59** *

Provincia **TERAMO**

Denominazione **DIGA DI BISENTI**

Indirizzo **BISENTI, E COMUNI LIMITROFI**

	Descrizione	Compendio di n.69 fabbricati e di ha 178,0222 di terreni	
	Utilizzazione	Espropriati per la realizzazione del progetto "diga sul fiume Fino". Lavori propedeutici realizzati dal concessionario Consorzio di bonifica Centro. In corso di dismissione ai sensi dell'art.1 comma 6 L.r. 47/2006	
	Acquisizione	Acquistati con n.71 atti di cessione volontaria tra il 1983 e il 1991	
	Valore	2.871.627,46 €	Reddito Annuo Prodotto

Dati Catastali

Fg	Mapp	Sub	Cat	Note	Dettaglio
0	0	0	0		

- Inagibile causa sisma 2009
- Parzialmente Inagibile causa sisma 2009
- Inagibile causa sisma 2016
- Parzialmente inagibile causa sisma 2016

Valori validi ai soli fini di inventario determinati come segue:

0	N/A
A	Applicazione del costo di acquisizione e/o realizzazione, eventualmente rivalutato.
B	Applicazione dei dati catastali elaborati e rivalutati secondo le norme fiscali.
C	Applicazione dei valori stimati dai Comitati tecnici regionali di valutazione ex L.r. n. 16/90.
D	Applicazione dei valori di stima esistenti, eventualmente rivalutati.
E	Valutazione da definire.
F	Valori stato patrimoniale APTR al 31/12/2012

*) si specifica che il progressivo di inserimento è univoco per ogni bene ed è stabilito in base alla data di inserimento a sistema dello stesso



Elenco beni appartenenti al patrimonio immobiliare della Giunta Regionale

TIPOLOGIA **USI DIVERSI** 2

N° SCHEDA **60** *

Provincia **TERAMO**

Denominazione **PALAZZO ADAMOLI**

Indirizzo **TERAMO**

	Descrizione	Fabbricato per complessivi vani n.46	
	Utilizzazione	Destinato ad interventi di recupero del sottostante anfiteatro romano.	
	Acquisizione	Acquistato con atto del 28.12.04	
	Valore	1.240.000,00 €	Reddito Annuo Prodotto

Dati Catastali

Fg	Mapp	Sub	Cat	Note	Dettaglio
147	380	1		A	
147	380	2		A	
147	380	3		A	
147	380	4		A	
147	380	5		A	
147	380	6		A	
147	380	7		A	
147	380	8		A	
147	380	9		A	
147	380	10		A	
147	380	11		A	
147	380	13		A	

Inagibile causa sisma 2009

Parzialmente Inagibile causa sisma 2009

Inagibile causa sisma 2016

Parzialmente inagibile causa sisma 2016

Valori validi ai soli fini di inventario determinati come segue:

0	N/A
A	Applicazione del costo di acquisizione e/o realizzazione, eventualmente rivalutato.
B	Applicazione dei dati catastali elaborati e rivalutati secondo le norme fiscali.
C	Applicazione dei valori stimati dai Comitati tecnici regionali di valutazione ex L.r. n. 16/90.
D	Applicazione dei valori di stima esistenti, eventualmente rivalutati.
E	Valutazione da definire.
F	Valori stato patrimoniale APTR al 31/12/2012

*) si specifica che il progressivo di inserimento è univoco per ogni bene ed è stabilito in base alla data di inserimento a sistema dello stesso



Elenco beni appartenenti al patrimonio immobiliare della Giunta Regionale

TIPOLOGIA **USI DIVERSI** 2

N° SCHEDA **61** * Provincia **TERAMO**

Denominazione **EX SEDE A.P.T.R.**

Indirizzo **TERAMO, VIA DEL CASTELLO, 10**

	Descrizione	Appartamento di 14 vani con pertinenze di 328 mq	
	Utilizzazione	In uso alla Provincia di Teramo in cambio di altro immobile della Provincia per sede IAT	
	Acquisizione	Acquisito all'ex APTR ai sensi della Lr 54/97. Trasferito alla Regione ai sensi della Lr 30/2011. In corso perfezionamento del trasferimento.	
	Valore	366.820,09 €	Reddito Annuo Prodotto 1.013,78 €

Dati Catastali

Fg	Mapp	Sub	Cat	Note	Dettaglio
68	100	11	A/10	F	

- Inagibile causa sisma 2009
- Parzialmente Inagibile causa sisma 2009
- Inagibile causa sisma 2016
- Parzialmente inagibile causa sisma 2016

Valori validi ai soli fini di inventario determinati come segue:

0	N/A
A	Applicazione del costo di acquisizione e/o realizzazione, eventualmente rivalutato.
B	Applicazione dei dati catastali elaborati e rivalutati secondo le norme fiscali.
C	Applicazione dei valori stimati dai Comitati tecnici regionali di valutazione ex L.r. n. 16/90.
D	Applicazione dei valori di stima esistenti, eventualmente rivalutati.
E	Valutazione da definire.
F	Valori stato patrimoniale APTR al 31/12/2012

*) si specifica che il progressivo di inserimento è univoco per ogni bene ed è stabilito in base alla data di inserimento a sistema dello stesso



Elenco beni appartenenti al patrimonio immobiliare della Giunta Regionale

TIPOLOGIA **USI DIVERSI** 2

N° SCHEDA **62** * Provincia **TERAMO**

Denominazione **EX SEDE A.P.T.R.**

Indirizzo **SILVI MARINA, VIA GARIBALDI, 206, 208**

	Descrizione	Appartamento da 75,20 mq + giardino di mq 38	
	Utilizzazione	LIBERO	
	Acquisizione	Acquisito all'ex APTR ai sensi della Lr 54/97. Trasferito alla Regione ai sensi della Lr 30/2011. In corso perfezionamento del trasferimento.	
	Valore	66.375,12 €	Reddito Annuo Prodotto

Dati Catastali

Fg	Mapp	Sub	Cat	Note	Dettaglio
9	810	6A/2	B		

- Inagibile causa sisma 2009
- Parzialmente Inagibile causa sisma 2009
- Inagibile causa sisma 2016
- Parzialmente inagibile causa sisma 2016

Valori validi ai soli fini di inventario determinati come segue:

0	N/A
A	Applicazione del costo di acquisizione e/o realizzazione, eventualmente rivalutato.
B	Applicazione dei dati catastali elaborati e rivalutati secondo le norme fiscali.
C	Applicazione dei valori stimati dai Comitati tecnici regionali di valutazione ex L.r. n. 16/90.
D	Applicazione dei valori di stima esistenti, eventualmente rivalutati.
E	Valutazione da definire.
F	Valori stato patrimoniale APTR al 31/12/2012

*) si specifica che il progressivo di inserimento è univoco per ogni bene ed è stabilito in base alla data di inserimento a sistema dello stesso



Elenco beni appartenenti al patrimonio immobiliare della Giunta Regionale

TIPOLOGIA **GESTIONE SPECIALE**


3

N° SCHEDA **63** *

Provincia **L'AQUILA**

Denominazione **EX CAVALLERECCIA (EX ARSSA)**

Indirizzo **AVEZZANO, STRADA 3 DEL FUCINO**



Descrizione **corte comune, complesso immobiliare costituito da rimessa cavalli e locali accessori in condizioni fatiscenti, cabina elettrica, stalla mq 338**

Utilizzazione **inagibile, proprietà enel, occupato senza titolo**

Acquisizione **Trasferito alla Regione ai sensi della L.r.29/2011 a far data dal 28.05.2012, elenco n. 2 della delib.GR 317/2012 Gestione speciale ad esaurimento Riforma fondiaria**

Valore **2.141.381,45 €**

Reddito Annuo Prodotto

Dati Catastali

Fg	Mapp	Sub	Cat	Note	Dettaglio
65	1475	1		E	
65	1475	2		D	
65	1475	3		B	
65	1475	4		B	
65	1475	5		B	

Inagibile causa sisma 2009

Parzialmente Inagibile causa sisma 2009

Inagibile causa sisma 2016

Parzialmente inagibile causa sisma 2016

Valori validi ai soli fini di inventario determinati come segue:

0	N/A
A	Applicazione del costo di acquisizione e/o realizzazione, eventualmente rivalutato.
B	Applicazione dei dati catastali elaborati e rivalutati secondo le norme fiscali.
C	Applicazione dei valori stimati dai Comitati tecnici regionali di valutazione ex L.r. n. 16/90.
D	Applicazione dei valori di stima esistenti, eventualmente rivalutati.
E	Valutazione da definire.
F	Valori stato patrimoniale APTR al 31/12/2012

*) si specifica che il progressivo di inserimento è univoco per ogni bene ed è stabilito in base alla data di inserimento a sistema dello stesso



Elenco beni appartenenti al patrimonio immobiliare della Giunta Regionale

TIPOLOGIA **GESTIONE SPECIALE** 3

N° SCHEDA **64** *

Provincia **L'AQUILA**

Denominazione **INCILE (EX ARSSA)**

Indirizzo **AVEZZANO, STRADA 1 DEL FUCINO**

	Descrizione	nodo idraulico, alloggio custode 5,5 vani, alloggio custode 4 vani, sgrigliatore	
	Utilizzazione	In gestione al Consorzio di Bonifica Ovest ai sensi L.r. 42/12	
	Acquisizione	Trasferito alla Regione ai sensi della L.r.29/2011 a far data dal 28.05.2012, elenco n. 2 della delib.GR 317/2012 Gestione speciale ad esaurimento Riforma fondiaria	
	Valore	2.665.139,55 €	Reddito Annuo Prodotto

Dati Catastali

Fg	Mapp	Sub	Cat	Note	Dettaglio
62	1482	0		B	
62	1480	0		B	
62	1484	0		B	
62	1486	0		B	

- Inagibile causa sisma 2009
- Parzialmente Inagibile causa sisma 2009
- Inagibile causa sisma 2016
- Parzialmente inagibile causa sisma 2016

Valori validi ai soli fini di inventario determinati come segue:

0	N/A
A	Applicazione del costo di acquisizione e/o realizzazione, eventualmente rivalutato.
B	Applicazione dei dati catastali elaborati e rivalutati secondo le norme fiscali.
C	Applicazione dei valori stimati dai Comitati tecnici regionali di valutazione ex L.r. n. 16/90.
D	Applicazione dei valori di stima esistenti, eventualmente rivalutati.
E	Valutazione da definire.
F	Valori stato patrimoniale APTR al 31/12/2012

*) si specifica che il progressivo di inserimento è univoco per ogni bene ed è stabilito in base alla data di inserimento a sistema dello stesso



Elenco beni appartenenti al patrimonio immobiliare della Giunta Regionale

TIPOLOGIA **GESTIONE SPECIALE**

3

N° SCHEDA **65** *

Provincia **L'AQUILA**

Denominazione **COMPLESSO VIA CARUSCINO (EX ARSSA)**

Indirizzo **AVEZZANO, VIA CARUSCINO**

Descrizione **chiesa, casa canonica 4,5 vani, scuola mc 500**

Utilizzazione **Curia Vescovile, in gestione comune di Avezzano**

Acquisizione **Trasferito alla Regione ai sensi della L.r.29/2011 a far data dal 28.05.2012, elenco n. 2 della delib.GR 317/2012 Gestione speciale ad esaurimento Riforma fondiaria**

Valore **368.335,80 €**

Reddito Annuo Prodotto

Dati Catastali

Fg	Mapp	Sub	Cat	Note	Dettaglio
37	1349	1		B	
37	1349	2		B	
37	1350	0		B	

Inagibile causa sisma 2009

Parzialmente Inagibile causa sisma 2009

Inagibile causa sisma 2016

Parzialmente inagibile causa sisma 2016

Valori validi ai soli fini di inventario determinati come segue:

0	N/A
A	Applicazione del costo di acquisizione e/o realizzazione, eventualmente rivalutato.
B	Applicazione dei dati catastali elaborati e rivalutati secondo le norme fiscali.
C	Applicazione dei valori stimati dai Comitati tecnici regionali di valutazione ex L.r. n. 16/90.
D	Applicazione dei valori di stima esistenti, eventualmente rivalutati.
E	Valutazione da definire.
F	Valori stato patrimoniale APTR al 31/12/2012

*) si specifica che il progressivo di inserimento è univoco per ogni bene ed è stabilito in base alla data di inserimento a sistema dello stesso



Elenco beni appartenenti al patrimonio immobiliare della Giunta Regionale

TIPOLOGIA **GESTIONE SPECIALE** 3

N° SCHEDA **66** * Provincia **L'AQUILA**

Denominazione **IPSA (EX ARSSA)**

Indirizzo **AVEZZANO, VIA MONFALCONE**

	Descrizione	alloggio 8,5 vani, scuola mc 539, alloggio 4 vani	
	Utilizzazione	IPSA	
	Acquisizione	Trasferito alla Regione ai sensi della L.r.29/2011 a far data dal 28.05.2012, elenco n. 2 della delib.GR 317/2012 Gestione speciale ad esaurimento Riforma fondiaria	
	Valore	207.591,30 €	Reddito Annuo Prodotto

Dati Catastali

Fg	Mapp	Sub	Cat	Note	Dettaglio
28	1416	1		B	
28	1416	2		B	
28	1416	3		B	

- Inagibile causa sisma 2009
- Parzialmente Inagibile causa sisma 2009
- Inagibile causa sisma 2016
- Parzialmente inagibile causa sisma 2016

Valori validi ai soli fini di inventario determinati come segue:

0	N/A
A	Applicazione del costo di acquisizione e/o realizzazione, eventualmente rivalutato.
B	Applicazione dei dati catastali elaborati e rivalutati secondo le norme fiscali.
C	Applicazione dei valori stimati dai Comitati tecnici regionali di valutazione ex L.r. n. 16/90.
D	Applicazione dei valori di stima esistenti, eventualmente rivalutati.
E	Valutazione da definire.
F	Valori stato patrimoniale APTR al 31/12/2012

*) si specifica che il progressivo di inserimento è univoco per ogni bene ed è stabilito in base alla data di inserimento a sistema dello stesso



Elenco beni appartenenti al patrimonio immobiliare della Giunta Regionale

TIPOLOGIA **GESTIONE SPECIALE**


3

N° SCHEDA **67** *

Provincia **L'AQUILA**

Denominazione **SCUOLA VIA TORINO (EX ARSSA)**

Indirizzo **AVEZZANO, VIA TORINO**



Descrizione **scuola mc 664, scuola mc 439, corte comune**

Utilizzazione **in gestione comune di Avezzano**

Acquisizione **Trasferito alla Regione ai sensi della L.r.29/2011 a far data dal 28.05.2012, elenco n. 2 della delib.GR 317/2012 Gestione speciale ad esaurimento Riforma fondiaria**

Valore **131.590,20 €**

Reddito Annuo Prodotto

Dati Catastali

Fg	Mapp	Sub	Cat	Note	Dettaglio
68	635	0		B	
68	636	0		B	
68	548	0			

Inagibile causa sisma 2009

Parzialmente Inagibile causa sisma 2009

Inagibile causa sisma 2016

Parzialmente inagibile causa sisma 2016

Valori validi ai soli fini di inventario determinati come segue:

0	N/A
A	Applicazione del costo di acquisizione e/o realizzazione, eventualmente rivalutato.
B	Applicazione dei dati catastali elaborati e rivalutati secondo le norme fiscali.
C	Applicazione dei valori stimati dai Comitati tecnici regionali di valutazione ex L.r. n. 16/90.
D	Applicazione dei valori di stima esistenti, eventualmente rivalutati.
E	Valutazione da definire.
F	Valori stato patrimoniale APTR al 31/12/2012

*) si specifica che il progressivo di inserimento è univoco per ogni bene ed è stabilito in base alla data di inserimento a sistema dello stesso



Elenco beni appartenenti al patrimonio immobiliare della Giunta Regionale

TIPOLOGIA **GESTIONE SPECIALE**

3

N° SCHEDA **68** *

Provincia **L'AQUILA**

Denominazione **COMPLESSO VIA PICASSO (EX ARSSA)**

Indirizzo **AVEZZANO, VIA PABLO PICASSO, 22**

Descrizione **scuola mc 1995, alloggio 6 vani, autorimessa mq 35**

Utilizzazione **Curia Vescovile**

Acquisizione **Trasferito alla Regione ai sensi della L.r.29/2011 a far data dal 28.05.2012, elenco n. 2 della delib.GR 317/2012 Gestione speciale ad esaurimento Riforma fondiaria**

Valore **231.227,85 €**

Reddito Annuo Prodotto

Dati Catastali

Fg	Mapp	Sub	Cat	Note	Dettaglio
62	735	1		B	
62	735	2		B	
62	735	3		B	

Inagibile causa sisma 2009

Parzialmente Inagibile causa sisma 2009

Inagibile causa sisma 2016

Parzialmente inagibile causa sisma 2016

Valori validi ai soli fini di inventario determinati come segue:

0	N/A
A	Applicazione del costo di acquisizione e/o realizzazione, eventualmente rivalutato.
B	Applicazione dei dati catastali elaborati e rivalutati secondo le norme fiscali.
C	Applicazione dei valori stimati dai Comitati tecnici regionali di valutazione ex L.r. n. 16/90.
D	Applicazione dei valori di stima esistenti, eventualmente rivalutati.
E	Valutazione da definire.
F	Valori stato patrimoniale APTR al 31/12/2012

*) si specifica che il progressivo di inserimento è univoco per ogni bene ed è stabilito in base alla data di inserimento a sistema dello stesso



Elenco beni appartenenti al patrimonio immobiliare della Giunta Regionale

TIPOLOGIA **GESTIONE SPECIALE**


3

N° SCHEDA **69** *

Provincia **L'AQUILA**

Denominazione **ALLOGGIO VIA ANIME SANTE (EX ARSSA)**

Indirizzo **AVEZZANO, VIA ANIME SANTE, 25**



Descrizione **alloggio 5,5 vani in condizioni fatiscenti, corte**

Utilizzazione **non utilizzato**

Acquisizione **Trasferito alla Regione ai sensi della L.r.29/2011 a far data dal 28.05.2012, elenco n. 2 della delib.GR 317/2012 Gestione speciale ad esaurimento Riforma fondiaria**

Valore **14.315,70 €**

Reddito Annuo Prodotto

Dati Catastali

Fg	Mapp	Sub	Cat	Note	Dettaglio
61	240	9		B	
61	240	10		B	
61	240	11		B	
61	240	12		E	

Inagibile causa sisma 2009

Parzialmente Inagibile causa sisma 2009

Inagibile causa sisma 2016

Parzialmente inagibile causa sisma 2016

Valori validi ai soli fini di inventario determinati come segue:

0	N/A
A	Applicazione del costo di acquisizione e/o realizzazione, eventualmente rivalutato.
B	Applicazione dei dati catastali elaborati e rivalutati secondo le norme fiscali.
C	Applicazione dei valori stimati dai Comitati tecnici regionali di valutazione ex L.r. n. 16/90.
D	Applicazione dei valori di stima esistenti, eventualmente rivalutati.
E	Valutazione da definire.
F	Valori stato patrimoniale APTR al 31/12/2012

*) si specifica che il progressivo di inserimento è univoco per ogni bene ed è stabilito in base alla data di inserimento a sistema dello stesso



Elenco beni appartenenti al patrimonio immobiliare della Giunta Regionale

TIPOLOGIA **GESTIONE SPECIALE** 3

N° SCHEDA **70** *

Provincia **L'AQUILA**

Denominazione **ALLOGGIO VIA LIPPI (EX ARSSA)**

Indirizzo **AVEZZANO, VIA FILIPPO LIPPI**

	Descrizione	edificio su due livelli con 7 vani	
	Utilizzazione	occupato da terzi	
	Acquisizione	Trasferito alla Regione ai sensi della L.r.29/2011 a far data dal 28.05.2012, elenco n. 2 della delib.GR 317/2012 Gestione speciale ad esaurimento Riforma fondiaria	
	Valore	47.449,50 €	Reddito Annuo Prodotto

Dati Catastali

Fg	Mapp	Sub	Cat	Note	Dettaglio
62	776	1		B	

- Inagibile causa sisma 2009
- Parzialmente Inagibile causa sisma 2009
- Inagibile causa sisma 2016
- Parzialmente inagibile causa sisma 2016

Valori validi ai soli fini di inventario determinati come segue:

0	N/A
A	Applicazione del costo di acquisizione e/o realizzazione, eventualmente rivalutato.
B	Applicazione dei dati catastali elaborati e rivalutati secondo le norme fiscali.
C	Applicazione dei valori stimati dai Comitati tecnici regionali di valutazione ex L.r. n. 16/90.
D	Applicazione dei valori di stima esistenti, eventualmente rivalutati.
E	Valutazione da definire.
F	Valori stato patrimoniale APTR al 31/12/2012

*) si specifica che il progressivo di inserimento è univoco per ogni bene ed è stabilito in base alla data di inserimento a sistema dello stesso



Elenco beni appartenenti al patrimonio immobiliare della Giunta Regionale

TIPOLOGIA **GESTIONE SPECIALE** 3

N° SCHEDA **71** *

Provincia **L'AQUILA**

Denominazione **STALLA VIA NUOVA (EX ARSSA)**

Indirizzo **AVEZZANO, VIA NUOVA**

	Descrizione	stalla mq 35	
	Utilizzazione	occupato da terzi	
	Acquisizione	Trasferito alla Regione ai sensi della L.r.29/2011 a far data dal 28.05.2012, elenco n. 2 della delib.GR 317/2012 Gestione speciale ad esaurimento Riforma fondiaria	
	Valore	5.125,05 €	Reddito Annuo Prodotto

Dati Catastali

Fg	Mapp	Sub	Cat	Note	Dettaglio
62	854	1		B	

- Inagibile causa sisma 2009
- Parzialmente Inagibile causa sisma 2009
- Inagibile causa sisma 2016
- Parzialmente inagibile causa sisma 2016

Valori validi ai soli fini di inventario determinati come segue:

0	N/A
A	Applicazione del costo di acquisizione e/o realizzazione, eventualmente rivalutato.
B	Applicazione dei dati catastali elaborati e rivalutati secondo le norme fiscali.
C	Applicazione dei valori stimati dai Comitati tecnici regionali di valutazione ex L.r. n. 16/90.
D	Applicazione dei valori di stima esistenti, eventualmente rivalutati.
E	Valutazione da definire.
F	Valori stato patrimoniale APTR al 31/12/2012

*) si specifica che il progressivo di inserimento è univoco per ogni bene ed è stabilito in base alla data di inserimento a sistema dello stesso



Elenco beni appartenenti al patrimonio immobiliare della Giunta Regionale

TIPOLOGIA **GESTIONE SPECIALE** 3

N° SCHEDA **72** * Provincia **L'AQUILA**

Denominazione **EX CASA DI GUARDIA (EX ARSSA)**

Indirizzo **AVEZZANO, VIA CIRCONFUCENSE**

	Descrizione	ex casa di guardia con terreno circostante, superficie mq 400	
	Utilizzazione	occupato da terzi	
	Acquisizione	Trasferito alla Regione ai sensi della L.r.29/2011 a far data dal 28.05.2012, elenco n. 2 della delib.GR 317/2012 Gestione speciale ad esaurimento Riforma fondiaria	
	Valore	15.000,00 €	Reddito Annuo Prodotto

Dati Catastali

Fg	Mapp	Sub	Cat	Note	Dettaglio
77	36	0		D	

- Inagibile causa sisma 2009
- Parzialmente Inagibile causa sisma 2009
- Inagibile causa sisma 2016
- Parzialmente inagibile causa sisma 2016

Valori validi ai soli fini di inventario determinati come segue:

0	N/A
A	Applicazione del costo di acquisizione e/o realizzazione, eventualmente rivalutato.
B	Applicazione dei dati catastali elaborati e rivalutati secondo le norme fiscali.
C	Applicazione dei valori stimati dai Comitati tecnici regionali di valutazione ex L.r. n. 16/90.
D	Applicazione dei valori di stima esistenti, eventualmente rivalutati.
E	Valutazione da definire.
F	Valori stato patrimoniale APTR al 31/12/2012

*) si specifica che il progressivo di inserimento è univoco per ogni bene ed è stabilito in base alla data di inserimento a sistema dello stesso



Elenco beni appartenenti al patrimonio immobiliare della Giunta Regionale

TIPOLOGIA **GESTIONE SPECIALE** 3

N° SCHEDA **73** * Provincia **L'AQUILA**

Denominazione **EX SCUOLA (EX ARSSA)**

Indirizzo **LUCO DEI MARSÌ, STRADA 39**

	Descrizione	ex scuola in condizioni fatiscenti insistente su terreno di mq 900	
	Utilizzazione	inagibile	
	Acquisizione	Trasferito alla Regione ai sensi della L.r.29/2011 a far data dal 28.05.2012, elenco n. 2 della delib.GR 317/2012 Gestione speciale ad esaurimento Riforma fondiaria	
	Valore	0,00 €	Reddito Annuo Prodotto

Dati Catastali

Fg	Mapp	Sub	Cat	Note	Dettaglio
3	670	0		E	

- Inagibile causa sisma 2009
- Parzialmente Inagibile causa sisma 2009
- Inagibile causa sisma 2016
- Parzialmente inagibile causa sisma 2016

Valori validi ai soli fini di inventario determinati come segue:

0	N/A
A	Applicazione del costo di acquisizione e/o realizzazione, eventualmente rivalutato.
B	Applicazione dei dati catastali elaborati e rivalutati secondo le norme fiscali.
C	Applicazione dei valori stimati dai Comitati tecnici regionali di valutazione ex L.r. n. 16/90.
D	Applicazione dei valori di stima esistenti, eventualmente rivalutati.
E	Valutazione da definire.
F	Valori stato patrimoniale APTR al 31/12/2012

*) si specifica che il progressivo di inserimento è univoco per ogni bene ed è stabilito in base alla data di inserimento a sistema dello stesso



Elenco beni appartenenti al patrimonio immobiliare della Giunta Regionale

TIPOLOGIA **GESTIONE SPECIALE**


3

N° SCHEDA **74** *

Provincia **L'AQUILA**

Denominazione **EX MAGAZZINO (EX ARSSA)**

Indirizzo **LUCO DEI MARSÌ, STRADA 43**



Descrizione **piccolo magazzino in condizioni fatiscenti insistente su terreno di mq 720**

Utilizzazione **inagibile**

Acquisizione **Trasferito alla Regione ai sensi della L.r.29/2011 a far data dal 28.05.2012, elenco n. 2 della delib.GR 317/2012 Gestione speciale ad esaurimento Riforma fondiaria**

Valore **0,00 €**

Reddito Annuo Prodotto

Dati Catastali

Fg	Mapp	Sub	Cat	Note	Dettaglio
6	320	0		E	

Inagibile causa sisma 2009

Parzialmente Inagibile causa sisma 2009

Inagibile causa sisma 2016

Parzialmente inagibile causa sisma 2016

Valori validi ai soli fini di inventario determinati come segue:

0	N/A
A	Applicazione del costo di acquisizione e/o realizzazione, eventualmente rivalutato.
B	Applicazione dei dati catastali elaborati e rivalutati secondo le norme fiscali.
C	Applicazione dei valori stimati dai Comitati tecnici regionali di valutazione ex L.r. n. 16/90.
D	Applicazione dei valori di stima esistenti, eventualmente rivalutati.
E	Valutazione da definire.
F	Valori stato patrimoniale APTR al 31/12/2012

*) si specifica che il progressivo di inserimento è univoco per ogni bene ed è stabilito in base alla data di inserimento a sistema dello stesso



Elenco beni appartenenti al patrimonio immobiliare della Giunta Regionale

TIPOLOGIA **GESTIONE SPECIALE** 3

N° SCHEDA **75** * Provincia **L'AQUILA**

Denominazione **EX CASA DI GUARDIA (EX ARSSA)**

Indirizzo **LUCO DEI MARSÌ**

	Descrizione	ex casa di guardia in condizioni fatiscenti su terreno di circa 800 mq	
	Utilizzazione	inagibile	
	Acquisizione	Trasferito alla Regione ai sensi della L.r.29/2011 a far data dal 28.05.2012, elenco n. 2 della delib.GR 317/2012 Gestione speciale ad esaurimento Riforma fondiaria	
	Valore	0,00 €	Reddito Annuo Prodotto

Dati Catastali

Fg	Mapp	Sub	Cat	Note	Dettaglio
2	23	0		E	

- Inagibile causa sisma 2009
- Parzialmente Inagibile causa sisma 2009
- Inagibile causa sisma 2016
- Parzialmente inagibile causa sisma 2016

Valori validi ai soli fini di inventario determinati come segue:

0	N/A
A	Applicazione del costo di acquisizione e/o realizzazione, eventualmente rivalutato.
B	Applicazione dei dati catastali elaborati e rivalutati secondo le norme fiscali.
C	Applicazione dei valori stimati dai Comitati tecnici regionali di valutazione ex L.r. n. 16/90.
D	Applicazione dei valori di stima esistenti, eventualmente rivalutati.
E	Valutazione da definire.
F	Valori stato patrimoniale APTR al 31/12/2012

*) si specifica che il progressivo di inserimento è univoco per ogni bene ed è stabilito in base alla data di inserimento a sistema dello stesso



Elenco beni appartenenti al patrimonio immobiliare della Giunta Regionale

TIPOLOGIA **GESTIONE SPECIALE**

3

N° SCHEDA **76** *

Provincia **L'AQUILA**

Denominazione **ABITAZIONE LUCO DEI MARSII (EX ARSSA)**

Indirizzo **LUCO DEI MARSII, VIA PETOGNA, 15**

Descrizione **alloggio 7 vani insistente su terreno di mq 510, corte**

Utilizzazione **occupato da terzi**

Acquisizione **Trasferito alla Regione ai sensi della L.r.29/2011 a far data dal 28.05.2012, elenco n. 2 della delib.GR 317/2012 Gestione speciale ad esaurimento Riforma fondiaria**

Valore **0,00 €**

Reddito Annuo Prodotto

Dati Catastali

Fg	Mapp	Sub	Cat	Note	Dettaglio
2	1160	0		E	
2	1139	0		E	

Inagibile causa sisma 2009

Parzialmente Inagibile causa sisma 2009

Inagibile causa sisma 2016

Parzialmente inagibile causa sisma 2016

Valori validi ai soli fini di inventario determinati come segue:

0	N/A
A	Applicazione del costo di acquisizione e/o realizzazione, eventualmente rivalutato.
B	Applicazione dei dati catastali elaborati e rivalutati secondo le norme fiscali.
C	Applicazione dei valori stimati dai Comitati tecnici regionali di valutazione ex L.r. n. 16/90.
D	Applicazione dei valori di stima esistenti, eventualmente rivalutati.
E	Valutazione da definire.
F	Valori stato patrimoniale APTR al 31/12/2012

*) si specifica che il progressivo di inserimento è univoco per ogni bene ed è stabilito in base alla data di inserimento a sistema dello stesso



Elenco beni appartenenti al patrimonio immobiliare della Giunta Regionale

TIPOLOGIA **GESTIONE SPECIALE**


3

N° SCHEDA **77** *

Provincia **L'AQUILA**

Denominazione **EX CASA BORGO RURALE (EX ARSSA)**

Indirizzo **TRASACCO, VIA MONTE BIANCO**



Descrizione **alloggio 7 vani**

Utilizzazione **occupato da terzi**

Acquisizione **Trasferito alla Regione ai sensi della L.r.29/2011 a far data dal 28.05.2012, elenco n. 2 della delib.GR 317/2012 Gestione speciale ad esaurimento Riforma fondiaria**

Valore **0,00 €**

Reddito Annuo Prodotto

Dati Catastali

Fg	Mapp	Sub	Cat	Note	Dettaglio
3	731	1A/2		E	

Inagibile causa sisma 2009

Parzialmente Inagibile causa sisma 2009

Inagibile causa sisma 2016

Parzialmente inagibile causa sisma 2016

Valori validi ai soli fini di inventario determinati come segue:

0	N/A
A	Applicazione del costo di acquisizione e/o realizzazione, eventualmente rivalutato.
B	Applicazione dei dati catastali elaborati e rivalutati secondo le norme fiscali.
C	Applicazione dei valori stimati dai Comitati tecnici regionali di valutazione ex L.r. n. 16/90.
D	Applicazione dei valori di stima esistenti, eventualmente rivalutati.
E	Valutazione da definire.
F	Valori stato patrimoniale APTR al 31/12/2012

*) si specifica che il progressivo di inserimento è univoco per ogni bene ed è stabilito in base alla data di inserimento a sistema dello stesso



Elenco beni appartenenti al patrimonio immobiliare della Giunta Regionale

TIPOLOGIA **GESTIONE SPECIALE**


3

N° SCHEDA **78** *

Provincia **L'AQUILA**

Denominazione **EX AZIENDA 30 (E3X ARSSA)**

Indirizzo **ORTUCCHIO, STRADA 30 DEL FUCINO**



Descrizione **3 magazzini in condizioni fatiscenti, corte**

Utilizzazione **non utilizzati, un magazzino occupato senza titolo**

Acquisizione **Trasferito alla Regione ai sensi della L.r.29/2011 a far data dal 28.05.2012, elenco n. 2 della delib.GR 317/2012 Gestione speciale ad esaurimento Riforma fondiaria**

Valore **0,00 €**

Reddito Annuo Prodotto

Dati Catastali

Fg	Mapp	Sub	Cat	Note	Dettaglio
18	514	1		E	
18	514	2		E	
18	514	3		E	
18	514	4		E	

Inagibile causa sisma 2009

Parzialmente Inagibile causa sisma 2009

Inagibile causa sisma 2016

Parzialmente inagibile causa sisma 2016

Valori validi ai soli fini di inventario determinati come segue:

0	N/A
A	Applicazione del costo di acquisizione e/o realizzazione, eventualmente rivalutato.
B	Applicazione dei dati catastali elaborati e rivalutati secondo le norme fiscali.
C	Applicazione dei valori stimati dai Comitati tecnici regionali di valutazione ex L.r. n. 16/90.
D	Applicazione dei valori di stima esistenti, eventualmente rivalutati.
E	Valutazione da definire.
F	Valori stato patrimoniale APTR al 31/12/2012

*) si specifica che il progressivo di inserimento è univoco per ogni bene ed è stabilito in base alla data di inserimento a sistema dello stesso



Elenco beni appartenenti al patrimonio immobiliare della Giunta Regionale

TIPOLOGIA **GESTIONE SPECIALE**


3

N° SCHEDA **79** *

Provincia **L'AQUILA**

Denominazione **EX ESSICCATOIO (EX ARSSA)**

Indirizzo **ORTUCCHIO, STRADA 30 DEL FUCINO**



Descrizione **corte, cabina elettrica in condizioni fatiscenti, stazione di pompaggio ex essiccatoio in condizioni fatiscenti, ufficio pesa in condizioni fatiscenti, alloggio custode in condizioni fatiscenti, magazzino in condizioni fatiscenti, garage in condizioni fat**

Utilizzazione **non utilizzato**

Acquisizione **Trasferito alla Regione ai sensi della L.r.29/2011 a far data dal 28.05.2012, elenco n. 2 della delib.GR 317/2012 Gestione speciale ad esaurimento Riforma fondiaria**

Valore **125.000,00 €**

Reddito Annuo Prodotto

Dati Catastali

Fg	Mapp	Sub	Cat	Note	Dettaglio
19	879	1		D	
19	879	2		D	
19	879	3		D	
19	879	4		D	
19	879	5		D	
19	879	6		D	
19	879	7		D	
19	879	8		D	

Inagibile causa sisma 2009

Parzialmente Inagibile causa sisma 2009

Inagibile causa sisma 2016

Parzialmente inagibile causa sisma 2016

Valori validi ai soli fini di inventario determinati come segue:

0	N/A
A	Applicazione del costo di acquisizione e/o realizzazione, eventualmente rivalutato.
B	Applicazione dei dati catastali elaborati e rivalutati secondo le norme fiscali.
C	Applicazione dei valori stimati dai Comitati tecnici regionali di valutazione ex L.r. n. 16/90.
D	Applicazione dei valori di stima esistenti, eventualmente rivalutati.
E	Valutazione da definire.
F	Valori stato patrimoniale APTR al 31/12/2012

*) si specifica che il progressivo di inserimento è univoco per ogni bene ed è stabilito in base alla data di inserimento a sistema dello stesso



Elenco beni appartenenti al patrimonio immobiliare della Giunta Regionale

TIPOLOGIA **GESTIONE SPECIALE** 3

N° SCHEDA **80** *

Provincia **L'AQUILA**

Denominazione **EX CASA DI CUARDIA (EX ARSSA)**

Indirizzo **ORTUCCHIO, CIRCONFUCENSE STRADA, 60**

	Descrizione	ex casa di guardia in condizioni fatiscenti insistente su terreno di mq 940	
	Utilizzazione	non utilizzato	
	Acquisizione	Trasferito alla Regione ai sensi della L.r.29/2011 a far data dal 28.05.2012, elenco n. 2 della delib.GR 317/2012 Gestione speciale ad esaurimento Riforma fondiaria	
	Valore	0,00 €	Reddito Annuo Prodotto

Dati Catastali

Fg	Mapp	Sub	Cat	Note	Dettaglio
18	5	0		E	

- Inagibile causa sisma 2009
- Parzialmente Inagibile causa sisma 2009
- Inagibile causa sisma 2016
- Parzialmente inagibile causa sisma 2016

Valori validi ai soli fini di inventario determinati come segue:

0	N/A
A	Applicazione del costo di acquisizione e/o realizzazione, eventualmente rivalutato.
B	Applicazione dei dati catastali elaborati e rivalutati secondo le norme fiscali.
C	Applicazione dei valori stimati dai Comitati tecnici regionali di valutazione ex L.r. n. 16/90.
D	Applicazione dei valori di stima esistenti, eventualmente rivalutati.
E	Valutazione da definire.
F	Valori stato patrimoniale APTR al 31/12/2012

*) si specifica che il progressivo di inserimento è univoco per ogni bene ed è stabilito in base alla data di inserimento a sistema dello stesso



Elenco beni appartenenti al patrimonio immobiliare della Giunta Regionale

TIPOLOGIA **GESTIONE SPECIALE** 3

N° SCHEDA **81** *

Provincia **L'AQUILA**

Denominazione **EX CASA DI GUARDIA (EX ARSSA)**

Indirizzo **SAN BENEDETTO DEI MARSÌ, VIA CIRCONFUCENSE**

	Descrizione	corte, alloggio, 2 magazzini	
	Utilizzazione	non utilizzato	
	Acquisizione	Trasferito alla Regione ai sensi della L.r.29/2011 a far data dal 28.05.2012, elenco n. 2 della delib.GR 317/2012 Gestione speciale ad esaurimento Riforma fondiaria	
	Valore	0,00 €	Reddito Annuo Prodotto

Dati Catastali

Fg	Mapp	Sub	Cat	Note	Dettaglio
31	4	1		E	
0	0	2	A/3	E	
0	0	3	C/2	E	
0	0	4	C/2	E	

- Inagibile causa sisma 2009
- Parzialmente Inagibile causa sisma 2009
- Inagibile causa sisma 2016
- Parzialmente inagibile causa sisma 2016

Valori validi ai soli fini di inventario determinati come segue:

0	N/A
A	Applicazione del costo di acquisizione e/o realizzazione, eventualmente rivalutato.
B	Applicazione dei dati catastali elaborati e rivalutati secondo le norme fiscali.
C	Applicazione dei valori stimati dai Comitati tecnici regionali di valutazione ex L.r. n. 16/90.
D	Applicazione dei valori di stima esistenti, eventualmente rivalutati.
E	Valutazione da definire.
F	Valori stato patrimoniale APTR al 31/12/2012

*) si specifica che il progressivo di inserimento è univoco per ogni bene ed è stabilito in base alla data di inserimento a sistema dello stesso



Elenco beni appartenenti al patrimonio immobiliare della Giunta Regionale

TIPOLOGIA **GESTIONE SPECIALE** 3

N° SCHEDA **82** * Provincia **L'AQUILA**

Denominazione **FABBRICATO STRADA 14 (EX ARSSA)**

Indirizzo **CELANO, VIA BORGO STRADA 14**

	Descrizione	alloggio 4,5 vani, locale commerciale mq 83, tettoia mq 35	
	Utilizzazione	occupato da terzi	
	Acquisizione	Trasferito alla Regione ai sensi della L.r.29/2011 a far data dal 28.05.2012, elenco n. 2 della delib.GR 317/2012 Gestione speciale ad esaurimento Riforma fondiaria	
	Valore	0,00 €	Reddito Annuo Prodotto

Dati Catastali

Fg	Mapp	Sub	Cat	Note	Dettaglio
36	642	8		E	
36	642	27		E	
36	642	28		E	

- Inagibile causa sisma 2009
- Parzialmente Inagibile causa sisma 2009
- Inagibile causa sisma 2016
- Parzialmente inagibile causa sisma 2016

Valori validi ai soli fini di inventario determinati come segue:

0	N/A
A	Applicazione del costo di acquisizione e/o realizzazione, eventualmente rivalutato.
B	Applicazione dei dati catastali elaborati e rivalutati secondo le norme fiscali.
C	Applicazione dei valori stimati dai Comitati tecnici regionali di valutazione ex L.r. n. 16/90.
D	Applicazione dei valori di stima esistenti, eventualmente rivalutati.
E	Valutazione da definire.
F	Valori stato patrimoniale APTR al 31/12/2012

*) si specifica che il progressivo di inserimento è univoco per ogni bene ed è stabilito in base alla data di inserimento a sistema dello stesso



Elenco beni appartenenti al patrimonio immobiliare della Giunta Regionale

TIPOLOGIA **GESTIONE SPECIALE** 3

N° SCHEDA **83** *

Provincia **L'AQUILA**

Denominazione **SCUOLA ELEMENTARE (EX ARSSA)**

Indirizzo **CELANO, VIA BORGO STRADA 14**

	Descrizione	scuola mc 1731	
	Utilizzazione	comune di Celano	
	Acquisizione	Trasferito alla Regione ai sensi della L.r.29/2011 a far data dal 28.05.2012, elenco n. 2 della delib.GR 317/2012 Gestione speciale ad esaurimento Riforma fondiaria	
	Valore	0,00 €	Reddito Annuo Prodotto

Dati Catastali

Fg	Mapp	Sub	Cat	Note	Dettaglio
36	643	0		E	

- Inagibile causa sisma 2009
- Parzialmente Inagibile causa sisma 2009
- Inagibile causa sisma 2016
- Parzialmente inagibile causa sisma 2016

Valori validi ai soli fini di inventario determinati come segue:

0	N/A
A	Applicazione del costo di acquisizione e/o realizzazione, eventualmente rivalutato.
B	Applicazione dei dati catastali elaborati e rivalutati secondo le norme fiscali.
C	Applicazione dei valori stimati dai Comitati tecnici regionali di valutazione ex L.r. n. 16/90.
D	Applicazione dei valori di stima esistenti, eventualmente rivalutati.
E	Valutazione da definire.
F	Valori stato patrimoniale APTR al 31/12/2012

*) si specifica che il progressivo di inserimento è univoco per ogni bene ed è stabilito in base alla data di inserimento a sistema dello stesso



Elenco beni appartenenti al patrimonio immobiliare della Giunta Regionale

TIPOLOGIA **GESTIONE SPECIALE** 3

N° SCHEDA **84** * Provincia **L'AQUILA**

Denominazione **STALLA (EX ARSSA)**

Indirizzo **CELANO, VIA BORGO STRADA, 60**

	Descrizione	stalla mq 165	
	Utilizzazione	non utilizzato	
	Acquisizione	Trasferito alla Regione ai sensi della L.r.29/2011 a far data dal 28.05.2012, elenco n. 2 della delib.GR 317/2012 Gestione speciale ad esaurimento Riforma fondiaria	
	Valore	0,00 €	Reddito Annuo Prodotto

Dati Catastali

Fg	Mapp	Sub	Cat	Note	Dettaglio
38	6194	0		E	

- Inagibile causa sisma 2009
- Parzialmente Inagibile causa sisma 2009
- Inagibile causa sisma 2016
- Parzialmente inagibile causa sisma 2016

Valori validi ai soli fini di inventario determinati come segue:

0	N/A
A	Applicazione del costo di acquisizione e/o realizzazione, eventualmente rivalutato.
B	Applicazione dei dati catastali elaborati e rivalutati secondo le norme fiscali.
C	Applicazione dei valori stimati dai Comitati tecnici regionali di valutazione ex L.r. n. 16/90.
D	Applicazione dei valori di stima esistenti, eventualmente rivalutati.
E	Valutazione da definire.
F	Valori stato patrimoniale APTR al 31/12/2012

*) si specifica che il progressivo di inserimento è univoco per ogni bene ed è stabilito in base alla data di inserimento a sistema dello stesso



Elenco beni appartenenti al patrimonio immobiliare della Giunta Regionale

TIPOLOGIA **GESTIONE SPECIALE**

3

N° SCHEDA **85** *

Provincia **L'AQUILA**

Denominazione **TERRENO CON FABBRICATO (EX ARSSA)**

Indirizzo **AVEZZANO, VIA SANT'ANDREA**

	Descrizione	struttura in cemento armato realizzata su terreno Regione Abruzzo	
	Utilizzazione	occupato da terzi	
	Acquisizione	Trasferito alla Regione ai sensi della L.r.29/2011 a far data dal 28.05.2012, elenco n. 2 della delib.GR 317/2012 Gestione speciale ad esaurimento Riforma fondiaria	
	Valore	92.000,00 €	Reddito Annuo Prodotto

Dati Catastali

Fg	Mapp	Sub	Cat	Note	Dettaglio
36	270	3		D	
36	270	4		D	
36	270	5		D	
36	270	6		D	
36	270	7		D	
36	270	8		D	
36	270	9		D	
36	270	10		D	

Inagibile causa sisma 2009

Parzialmente Inagibile causa sisma 2009

Inagibile causa sisma 2016

Parzialmente inagibile causa sisma 2016

Valori validi ai soli fini di inventario determinati come segue:

0	N/A
A	Applicazione del costo di acquisizione e/o realizzazione, eventualmente rivalutato.
B	Applicazione dei dati catastali elaborati e rivalutati secondo le norme fiscali.
C	Applicazione dei valori stimati dai Comitati tecnici regionali di valutazione ex L.r. n. 16/90.
D	Applicazione dei valori di stima esistenti, eventualmente rivalutati.
E	Valutazione da definire.
F	Valori stato patrimoniale APTR al 31/12/2012

*) si specifica che il progressivo di inserimento è univoco per ogni bene ed è stabilito in base alla data di inserimento a sistema dello stesso



Elenco beni appartenenti al patrimonio immobiliare della Giunta Regionale

TIPOLOGIA **GESTIONE SPECIALE**


3

N° SCHEDA **86** *

Provincia **L'AQUILA**

Denominazione **TERRENO CON FABBRICATO (EX ARSSA)**

Indirizzo **AVEZZANO, VIA SANT'ANDREA**



Descrizione **terreno edificato con fabbricato composto da due appartamenti ed autorimessa**

Utilizzazione **occupato da terzi**

Acquisizione **Trasferito alla Regione ai sensi della L.r.29/2011 a far data dal 28.05.2012, elenco n. 2 della delib.GR 317/2012 Gestione speciale ad esaurimento Riforma fondiaria**

Valore **0,00 €**

Reddito Annuo Prodotto

Dati Catastali

Fg	Mapp	Sub	Cat	Note	Dettaglio
36	272	1		E	
0	0	2		E	
0	0	3		E	
0	0	4		E	

Inagibile causa sisma 2009

Parzialmente Inagibile causa sisma 2009

Inagibile causa sisma 2016

Parzialmente inagibile causa sisma 2016

Valori validi ai soli fini di inventario determinati come segue:

0	N/A
A	Applicazione del costo di acquisizione e/o realizzazione, eventualmente rivalutato.
B	Applicazione dei dati catastali elaborati e rivalutati secondo le norme fiscali.
C	Applicazione dei valori stimati dai Comitati tecnici regionali di valutazione ex L.r. n. 16/90.
D	Applicazione dei valori di stima esistenti, eventualmente rivalutati.
E	Valutazione da definire.
F	Valori stato patrimoniale APTR al 31/12/2012

*) si specifica che il progressivo di inserimento è univoco per ogni bene ed è stabilito in base alla data di inserimento a sistema dello stesso



Elenco beni appartenenti al patrimonio immobiliare della Giunta Regionale

TIPOLOGIA **GESTIONE SPECIALE**


3

N° SCHEDA **87** *

Provincia **L'AQUILA**

Denominazione **TERRENO CON FABBRICATO (EX ARSSA)**

Indirizzo **AVEZZANO, VIA SANT'ANDREA**



Descrizione **terreno edificato con fabbricato di 7 vani**

Utilizzazione **occupato da terzi**

Acquisizione **Trasferito alla Regione ai sensi della L.r.29/2011 a far data dal 28.05.2012, elenco n. 2 della delib.GR 317/2012 Gestione speciale ad esaurimento Riforma fondiaria**

Valore **38.000,00 €**

Reddito Annuo Prodotto

Dati Catastali

Fg	Mapp	Sub	Cat	Note	Dettaglio
36	803	0		D	

Inagibile causa sisma 2009

Parzialmente Inagibile causa sisma 2009

Inagibile causa sisma 2016

Parzialmente inagibile causa sisma 2016

Valori validi ai soli fini di inventario determinati come segue:

0	N/A
A	Applicazione del costo di acquisizione e/o realizzazione, eventualmente rivalutato.
B	Applicazione dei dati catastali elaborati e rivalutati secondo le norme fiscali.
C	Applicazione dei valori stimati dai Comitati tecnici regionali di valutazione ex L.r. n. 16/90.
D	Applicazione dei valori di stima esistenti, eventualmente rivalutati.
E	Valutazione da definire.
F	Valori stato patrimoniale APTR al 31/12/2012

*) si specifica che il progressivo di inserimento è univoco per ogni bene ed è stabilito in base alla data di inserimento a sistema dello stesso



N° SCHEDA **88** *

Provincia **L'AQUILA**

Denominazione **TERRENO CON FABBRICATO (EX ARSSA)**

Indirizzo **AVEZZANO, VIA SANT'ANDREA**

Descrizione **terreno edificato con fabbricato composto da un appartamenti e due autorimesse**

Utilizzazione **occupato da terzi**

Acquisizione **Trasferito alla Regione ai sensi della L.r.29/2011 a far data dal 28.05.2012, elenco n. 2 della delib.GR 317/2012 Gestione speciale ad esaurimento Riforma fondiaria**

Valore **0,00 €**

Reddito Annuo Prodotto

Dati Catastali

Fg	Mapp	Sub	Cat	Note	Dettaglio
36	269	1		E	
36	269	2		E	
36	269	3		E	
36	269	4		E	

Inagibile causa sisma 2009

Parzialmente Inagibile causa sisma 2009

Inagibile causa sisma 2016

Parzialmente inagibile causa sisma 2016

Valori validi ai soli fini di inventario determinati come segue:

0	N/A
A	Applicazione del costo di acquisizione e/o realizzazione, eventualmente rivalutato.
B	Applicazione dei dati catastali elaborati e rivalutati secondo le norme fiscali.
C	Applicazione dei valori stimati dai Comitati tecnici regionali di valutazione ex L.r. n. 16/90.
D	Applicazione dei valori di stima esistenti, eventualmente rivalutati.
E	Valutazione da definire.
F	Valori stato patrimoniale APTR al 31/12/2012

*) si specifica che il progressivo di inserimento è univoco per ogni bene ed è stabilito in base alla data di inserimento a sistema dello stesso



Elenco beni appartenenti al patrimonio immobiliare della Giunta Regionale

TIPOLOGIA **GESTIONE SPECIALE**

3

N° SCHEDA **89** *

Provincia **L'AQUILA**

Denominazione **TERRENO CON FABBRICATO (EX ARSSA)**

Indirizzo **AVEZZANO, VIA SANT'ANDREA**

Descrizione **terreno edificato con fabbricato composto da due appartamenti ed autorimessa**

Utilizzazione **occupato da terzi**

Acquisizione **Trasferito alla Regione ai sensi della L.r.29/2011 a far data dal 28.05.2012, elenco n. 2 della delib.GR 317/2012 Gestione speciale ad esaurimento Riforma fondiaria**

Valore **0,00 €**

Reddito Annuo Prodotto

Dati Catastali

Fg	Mapp	Sub	Cat	Note	Dettaglio
36	942	2		E	
36	942	3		E	
36	942	4		E	

Inagibile causa sisma 2009

Parzialmente Inagibile causa sisma 2009

Inagibile causa sisma 2016

Parzialmente inagibile causa sisma 2016

Valori validi ai soli fini di inventario determinati come segue:

0	N/A
A	Applicazione del costo di acquisizione e/o realizzazione, eventualmente rivalutato.
B	Applicazione dei dati catastali elaborati e rivalutati secondo le norme fiscali.
C	Applicazione dei valori stimati dai Comitati tecnici regionali di valutazione ex L.r. n. 16/90.
D	Applicazione dei valori di stima esistenti, eventualmente rivalutati.
E	Valutazione da definire.
F	Valori stato patrimoniale APTR al 31/12/2012

*) si specifica che il progressivo di inserimento è univoco per ogni bene ed è stabilito in base alla data di inserimento a sistema dello stesso



Elenco beni appartenenti al patrimonio immobiliare della Giunta Regionale

TIPOLOGIA **GESTIONE SPECIALE**


3

N° SCHEDA **90** *

Provincia **L'AQUILA**

Denominazione **TERRENO CON FABBRICATO (EX ARSSA)**

Indirizzo **AVEZZANO, VIA SANT'ANDREA**



Descrizione **terreno edificato con fabbricato composto da un appartamenti e un magazzino**

Utilizzazione **occupato da terzi**

Acquisizione **Trasferito alla Regione ai sensi della L.r.29/2011 a far data dal 28.05.2012, elenco n. 2 della delib.GR 317/2012 Gestione speciale ad esaurimento Riforma fondiaria**

Valore **0,00 €**

Reddito Annuo Prodotto

Dati Catastali

Fg	Mapp	Sub	Cat	Note	Dettaglio
36	340	2		E	
36	340	3		E	

Inagibile causa sisma 2009

Parzialmente Inagibile causa sisma 2009

Inagibile causa sisma 2016

Parzialmente inagibile causa sisma 2016

Valori validi ai soli fini di inventario determinati come segue:

0	N/A
A	Applicazione del costo di acquisizione e/o realizzazione, eventualmente rivalutato.
B	Applicazione dei dati catastali elaborati e rivalutati secondo le norme fiscali.
C	Applicazione dei valori stimati dai Comitati tecnici regionali di valutazione ex L.r. n. 16/90.
D	Applicazione dei valori di stima esistenti, eventualmente rivalutati.
E	Valutazione da definire.
F	Valori stato patrimoniale APTR al 31/12/2012

*) si specifica che il progressivo di inserimento è univoco per ogni bene ed è stabilito in base alla data di inserimento a sistema dello stesso



Elenco beni appartenenti al patrimonio immobiliare della Giunta Regionale

TIPOLOGIA **GESTIONE SPECIALE** 3

N° SCHEDA **91** *

Provincia **L'AQUILA**

Denominazione **TERRENO CON FABBRICATO (EX ARSSA)**

Indirizzo **AVEZZANO, VIA SANT'ANDREA**

	Descrizione	terreno edificato con fabbricato composto da un appartamenti e un magazzino	
	Utilizzazione	occupato da terzi	
	Acquisizione	Trasferito alla Regione ai sensi della L.r.29/2011 a far data dal 28.05.2012, elenco n. 2 della delib.GR 317/2012 Gestione speciale ad esaurimento Riforma fondiaria	
	Valore	0,00 €	Reddito Annuo Prodotto

Dati Catastali

Fg	Mapp	Sub	Cat	Note	Dettaglio
36	273	1		E	
36	273	2		E	
36	273	3		E	

Inagibile causa sisma 2009

Parzialmente Inagibile causa sisma 2009

Inagibile causa sisma 2016

Parzialmente inagibile causa sisma 2016

Valori validi ai soli fini di inventario determinati come segue:

0	N/A
A	Applicazione del costo di acquisizione e/o realizzazione, eventualmente rivalutato.
B	Applicazione dei dati catastali elaborati e rivalutati secondo le norme fiscali.
C	Applicazione dei valori stimati dai Comitati tecnici regionali di valutazione ex L.r. n. 16/90.
D	Applicazione dei valori di stima esistenti, eventualmente rivalutati.
E	Valutazione da definire.
F	Valori stato patrimoniale APTR al 31/12/2012

*) si specifica che il progressivo di inserimento è univoco per ogni bene ed è stabilito in base alla data di inserimento a sistema dello stesso



Elenco beni appartenenti al patrimonio immobiliare della Giunta Regionale

TIPOLOGIA **GESTIONE SPECIALE** 3

N° SCHEDA **92** * Provincia **L'AQUILA**

Denominazione **TERRENO CON FABBRICATO (EX ARSSA)**

Indirizzo **AVEZZANO, VIA SANT'ANDREA**

	Descrizione	terreno edificato con fabbricato di 8 vani	
	Utilizzazione	occupato da terzi	
	Acquisizione	Trasferito alla Regione ai sensi della L.r.29/2011 a far data dal 28.05.2012, elenco n. 2 della delib.GR 317/2012 Gestione speciale ad esaurimento Riforma fondiaria	
	Valore	0,00 €	Reddito Annuo Prodotto

Dati Catastali

Fg	Mapp	Sub	Cat	Note	Dettaglio
36	914	0		E	

Inagibile causa sisma 2009

Parzialmente Inagibile causa sisma 2009

Inagibile causa sisma 2016

Parzialmente inagibile causa sisma 2016

Valori validi ai soli fini di inventario determinati come segue:

0	N/A
A	Applicazione del costo di acquisizione e/o realizzazione, eventualmente rivalutato.
B	Applicazione dei dati catastali elaborati e rivalutati secondo le norme fiscali.
C	Applicazione dei valori stimati dai Comitati tecnici regionali di valutazione ex L.r. n. 16/90.
D	Applicazione dei valori di stima esistenti, eventualmente rivalutati.
E	Valutazione da definire.
F	Valori stato patrimoniale APTR al 31/12/2012

*) si specifica che il progressivo di inserimento è univoco per ogni bene ed è stabilito in base alla data di inserimento a sistema dello stesso



Elenco beni appartenenti al patrimonio immobiliare della Giunta Regionale

TIPOLOGIA **GESTIONE SPECIALE** 3

N° SCHEDA **93** *

Provincia **L'AQUILA**

Denominazione **TERRENO ENOTECA (EX ARSSA)**

Indirizzo **AVEZZANO, VIA TIBURTINA VALERIA**

	Descrizione	utilizzato per la realizzazione di porzione di capannone	
	Utilizzazione	occupato da terzi	
	Acquisizione	Trasferito alla Regione ai sensi della L.r.29/2011 a far data dal 28.05.2012, elenco n. 2 della delib.GR 317/2012 Gestione speciale ad esaurimento Riforma fondiaria	
	Valore	0,00 €	Reddito Annuo Prodotto

Dati Catastali

Fg	Mapp	Sub	Cat	Note	Dettaglio
71	1432	0		E	

- Inagibile causa sisma 2009
- Parzialmente Inagibile causa sisma 2009
- Inagibile causa sisma 2016
- Parzialmente inagibile causa sisma 2016

Valori validi ai soli fini di inventario determinati come segue:

0	N/A
A	Applicazione del costo di acquisizione e/o realizzazione, eventualmente rivalutato.
B	Applicazione dei dati catastali elaborati e rivalutati secondo le norme fiscali.
C	Applicazione dei valori stimati dai Comitati tecnici regionali di valutazione ex L.r. n. 16/90.
D	Applicazione dei valori di stima esistenti, eventualmente rivalutati.
E	Valutazione da definire.
F	Valori stato patrimoniale APTR al 31/12/2012

*) si specifica che il progressivo di inserimento è univoco per ogni bene ed è stabilito in base alla data di inserimento a sistema dello stesso



Elenco beni appartenenti al patrimonio immobiliare della Giunta Regionale

TIPOLOGIA **GESTIONE SPECIALE** 3

N° SCHEDA **94** * Provincia **L'AQUILA**

Denominazione **CABINA ELETTRICA IPSAA (EX ARSSA)**

Indirizzo **AVEZZANO, VIA S.M. DELLE CASE**

	Descrizione	cabina elettrica	
	Utilizzazione	enel	
	Acquisizione	Trasferito alla Regione ai sensi della L.r.29/2011 a far data dal 28.05.2012, elenco n. 2 della delib.GR 317/2012 Gestione speciale ad esaurimento Riforma fondiaria	
	Valore	0,00 €	Reddito Annuo Prodotto

Dati Catastali

Fg	Mapp	Sub	Cat	Note	Dettaglio
34	686	0		E	

- Inagibile causa sisma 2009
- Parzialmente Inagibile causa sisma 2009
- Inagibile causa sisma 2016
- Parzialmente inagibile causa sisma 2016

Valori validi ai soli fini di inventario determinati come segue:

0	N/A
A	Applicazione del costo di acquisizione e/o realizzazione, eventualmente rivalutato.
B	Applicazione dei dati catastali elaborati e rivalutati secondo le norme fiscali.
C	Applicazione dei valori stimati dai Comitati tecnici regionali di valutazione ex L.r. n. 16/90.
D	Applicazione dei valori di stima esistenti, eventualmente rivalutati.
E	Valutazione da definire.
F	Valori stato patrimoniale APTR al 31/12/2012

*) si specifica che il progressivo di inserimento è univoco per ogni bene ed è stabilito in base alla data di inserimento a sistema dello stesso



Elenco beni appartenenti al patrimonio immobiliare della Giunta Regionale

TIPOLOGIA **GESTIONE SPECIALE** 3

N° SCHEDA **95** * Provincia **L'AQUILA**

Denominazione **CABINA ELETTRICA VIA SANTE MARIE (EX ARSSA)**

Indirizzo **AVEZZANO, VIA SANTE MARIE**

	Descrizione	cabina elettrica	
	Utilizzazione	enel	
	Acquisizione	Trasferito alla Regione ai sensi della L.r.29/2011 a far data dal 28.05.2012, elenco n. 2 della delib.GR 317/2012 Gestione speciale ad esaurimento Riforma fondiaria	
	Valore	0,00 €	Reddito Annuo Prodotto

Dati Catastali

Fg	Mapp	Sub	Cat	Note	Dettaglio
34	948	0		E	

- Inagibile causa sisma 2009
- Parzialmente Inagibile causa sisma 2009
- Inagibile causa sisma 2016
- Parzialmente inagibile causa sisma 2016

Valori validi ai soli fini di inventario determinati come segue:

0	N/A
A	Applicazione del costo di acquisizione e/o realizzazione, eventualmente rivalutato.
B	Applicazione dei dati catastali elaborati e rivalutati secondo le norme fiscali.
C	Applicazione dei valori stimati dai Comitati tecnici regionali di valutazione ex L.r. n. 16/90.
D	Applicazione dei valori di stima esistenti, eventualmente rivalutati.
E	Valutazione da definire.
F	Valori stato patrimoniale APTR al 31/12/2012

*) si specifica che il progressivo di inserimento è univoco per ogni bene ed è stabilito in base alla data di inserimento a sistema dello stesso



Elenco beni appartenenti al patrimonio immobiliare della Giunta Regionale

TIPOLOGIA **GESTIONE SPECIALE**


3

N° SCHEDA **96** *

Provincia **L'AQUILA**

Denominazione **CABINA ELETTRICA CERCHIO EX ARSSA)**

Indirizzo **CERCHIO, STRADA CIRCONFUCENSE**



Descrizione **cabina elettrica**

Utilizzazione **enel**

Acquisizione **Trasferito alla Regione ai sensi della L.r.29/2011 a far data dal 28.05.2012, elenco n. 2 della delib.GR 317/2012 Gestione speciale ad esaurimento Riforma fondiaria**

Valore **0,00 €**

Reddito Annuo Prodotto

Dati Catastali

Fg	Mapp	Sub	Cat	Note	Dettaglio
14	821	0		E	

Inagibile causa sisma 2009

Parzialmente Inagibile causa sisma 2009

Inagibile causa sisma 2016

Parzialmente inagibile causa sisma 2016

Valori validi ai soli fini di inventario determinati come segue:

0	N/A
A	Applicazione del costo di acquisizione e/o realizzazione, eventualmente rivalutato.
B	Applicazione dei dati catastali elaborati e rivalutati secondo le norme fiscali.
C	Applicazione dei valori stimati dai Comitati tecnici regionali di valutazione ex L.r. n. 16/90.
D	Applicazione dei valori di stima esistenti, eventualmente rivalutati.
E	Valutazione da definire.
F	Valori stato patrimoniale APTR al 31/12/2012

*) si specifica che il progressivo di inserimento è univoco per ogni bene ed è stabilito in base alla data di inserimento a sistema dello stesso



Elenco beni appartenenti al patrimonio immobiliare della Giunta Regionale

TIPOLOGIA **GESTIONE SPECIALE**


3

N° SCHEDA **97** *

Provincia **L'AQUILA**

Denominazione **EX CASA DI GUARDIA (EX ARSSA)**

Indirizzo **CERCHIO, STRADA CIRCONFUCENSE**



Descrizione **ex casa di guardia**

Utilizzazione **comune di Cerchio**

Acquisizione **Trasferito alla Regione ai sensi della L.r.29/2011 a far data dal 28.05.2012, elenco n. 2 della delib.GR 317/2012 Gestione speciale ad esaurimento Riforma fondiaria**

Valore **0,00 €**

Reddito Annuo Prodotto

Dati Catastali

Fg	Mapp	Sub	Cat	Note	Dettaglio
14	8	0		E	

Inagibile causa sisma 2009

Parzialmente Inagibile causa sisma 2009

Inagibile causa sisma 2016

Parzialmente inagibile causa sisma 2016

Valori validi ai soli fini di inventario determinati come segue:

0	N/A
A	Applicazione del costo di acquisizione e/o realizzazione, eventualmente rivalutato.
B	Applicazione dei dati catastali elaborati e rivalutati secondo le norme fiscali.
C	Applicazione dei valori stimati dai Comitati tecnici regionali di valutazione ex L.r. n. 16/90.
D	Applicazione dei valori di stima esistenti, eventualmente rivalutati.
E	Valutazione da definire.
F	Valori stato patrimoniale APTR al 31/12/2012

*) si specifica che il progressivo di inserimento è univoco per ogni bene ed è stabilito in base alla data di inserimento a sistema dello stesso



Elenco beni appartenenti al patrimonio immobiliare della Giunta Regionale

TIPOLOGIA **GESTIONE SPECIALE**

3

N° SCHEDA **98** *

Provincia **L'AQUILA**

Denominazione **STALLE VILLAGGIO S. BERARDO (EX ARSSA)**

Indirizzo **PESCINA, VILLAGGIO S. BERARDO**

Descrizione **stalla mq 50, stalla mq 52, stalla mq 90, stalla mq 58, stalla mq 64, stalla mq 48, stalla mq 90, stalla mq 60, stalla mq 120, stalla mq 109, stalla mq 66, stalla mq 107, stalla mq 72, stalla , stalla mq 85, stalla mq 75, stalla mq 170, stalla mq 155, sta**

Utilizzazione **occupato da terzi**

Acquisizione **Trasferito alla Regione ai sensi della L.r.29/2011 a far data dal 28.05.2012, elenco n. 2 della delib.GR 317/2012 Gestione speciale ad esaurimento Riforma fondiaria**

Valore **0,00 €** Reddito Annuo Prodotto

Dati Catastali

Fg	Mapp	Sub	Cat	Note	Dettaglio
17	1183	0		E	
17	1184	0		E	
17	1185	0		E	
17	1186	0		E	
17	1187	0		E	
17	1188	0		E	
17	1189	0		E	
17	1190	0		E	
17	1191	0		E	
17	1192	0		E	
17	1193	0		E	
17	1194	0		E	
17	1195	0		E	
17	1196	0		E	
17	1197	0		E	
17	1198	0		E	
17	1199	0		E	
17	1200	0		E	
17	1201	0		E	
17	1202	0		E	
17	1204	0		E	
17	1205	0		E	
17	1206	0		E	

Inagibile causa sisma 2009

Parzialmente Inagibile causa sisma 2009

Inagibile causa sisma 2016

Parzialmente inagibile causa sisma 2016

Valori validi ai soli fini di inventario determinati come segue:

0	N/A
A	Applicazione del costo di acquisizione e/o realizzazione, eventualmente rivalutato.
B	Applicazione dei dati catastali elaborati e rivalutati secondo le norme fiscali.
C	Applicazione dei valori stimati dai Comitati tecnici regionali di valutazione ex L.r. n. 16/90.
D	Applicazione dei valori di stima esistenti, eventualmente rivalutati.
E	Valutazione da definire.
F	Valori stato patrimoniale APTR al 31/12/2012

*) si specifica che il progressivo di inserimento è univoco per ogni bene ed è stabilito in base alla data di inserimento a sistema dello stesso



Elenco beni appartenenti al patrimonio immobiliare della Giunta Regionale

TIPOLOGIA **GESTIONE SPECIALE** 3

N° SCHEDA **99** *

Provincia **L'AQUILA**

Denominazione **MAGAZZINI EX COOP. FUCINO EST (EX ARSSA)**

Indirizzo **GIOIA DEI MARSÌ, VIA CATENE**

	Descrizione	2 magazzini, alloggio custode, corte	
	Utilizzazione	occupato da terzi / occupato da Comune Gioia dei Marsi (AQ)	
	Acquisizione	Trasferito alla Regione ai sensi della L.r.29/2011 a far data dal 28.05.2012, elenco n. 2 della delib.GR 317/2012 Gestione speciale ad esaurimento Riforma fondiaria	
	Valore	0,00 €	Reddito Annuo Prodotto

Dati Catastali

Fg	Mapp	Sub	Cat	Note	Dettaglio
11	164	1		E	
11	164	2		E	
11	164	3		E	
11	58	0		E	

Inagibile causa sisma 2009

Parzialmente Inagibile causa sisma 2009

Inagibile causa sisma 2016

Parzialmente inagibile causa sisma 2016

Valori validi ai soli fini di inventario determinati come segue:

0	N/A
A	Applicazione del costo di acquisizione e/o realizzazione, eventualmente rivalutato.
B	Applicazione dei dati catastali elaborati e rivalutati secondo le norme fiscali.
C	Applicazione dei valori stimati dai Comitati tecnici regionali di valutazione ex L.r. n. 16/90.
D	Applicazione dei valori di stima esistenti, eventualmente rivalutati.
E	Valutazione da definire.
F	Valori stato patrimoniale APTR al 31/12/2012

*) si specifica che il progressivo di inserimento è univoco per ogni bene ed è stabilito in base alla data di inserimento a sistema dello stesso



Elenco beni appartenenti al patrimonio immobiliare della Giunta Regionale

TIPOLOGIA **GESTIONE SPECIALE**

3

N° SCHEDA **100** *

Provincia **L'AQUILA**

Denominazione **TERRENI EX ARSSA**

Indirizzo **AVEZZANO**

	Descrizione	terreni per complessivi ettari 10,5147, terreni ex ferrovia saza per complessivi ettari 1,3315, terreni per complessivi ettari 4,4040, terreni strada accesso per complessivi ettari 0,2329, terreni per complessivi ettari 23,7375, ettari TOTALI 40,2206	
	Utilizzazione	terreno strada accesso, Comune di avezzano, per complessivi mq 2329; alcuni terreni, Curia Vescovile per complessivi mq 21520 e Comune di Avezzano per complessivi mq 690,	
	Acquisizione	Trasferito alla Regione ai sensi della L.r.29/2011 a far data dal 28.05.2012, elenco n. 1 della delib.GR 317/2012 Gestione speciale ad esaurimento Riforma fondiaria	
	Valore	250.518,13 €	Reddito Annuo Prodotto 1.138,10 €

Dati Catastali

Fg	Mapp	Sub	Cat	Note	Dettaglio
35	2078	0		B	
35	2079	0		B	
35	318	0		B	
62	1054	0		B	
62	1055	0		B	
62	1056	0		B	
62	1057	0		B	
62	1058	0		B	
62	1059	0		B	
62	1060	0		B	
62	1061	0		B	
62	1062	0		B	
62	1063	0		B	
62	1215	0		B	
62	363	0		B	
62	17	0		B	
62	427	0		B	
62	620	0		B	
62	664	0		B	
62	665	0		B	
62	666	0		B	
62	667	0		B	
62	668	0		B	
62	1201	0		B	
62	1202	0		B	
62	1203	0		B	
62	1205	0		B	
62	1206	0		B	
62	1207	0		B	
62	1208	0		B	
62	1209	0		B	
62	1210	0		B	

Inagibile causa sisma 2009

Parzialmente Inagibile causa sisma 2009

Inagibile causa sisma 2016

Parzialmente inagibile causa sisma 2016

Valori validi ai soli fini di inventario determinati come segue:

0	N/A
A	Applicazione del costo di acquisizione e/o realizzazione, eventualmente rivalutato.
B	Applicazione dei dati catastali elaborati e rivalutati secondo le norme fiscali.
C	Applicazione dei valori stimati dai Comitati tecnici regionali di valutazione ex L.r. n. 16/90.
D	Applicazione dei valori di stima esistenti, eventualmente rivalutati.
E	Valutazione da definire.
F	Valori stato patrimoniale APTR al 31/12/2012

*) si specifica che il progressivo di inserimento è univoco per ogni bene ed è stabilito in base alla data di inserimento a sistema dello stesso



Elenco beni appartenenti al patrimonio immobiliare della Giunta Regionale

TIPOLOGIA **GESTIONE SPECIALE**

3

Fg	Mapp	Sub	Cat	Note	Dettaglio
62	1211	0		B	
62	1212	0		B	
62	1213	0		B	
62	1214	0		B	
62	1216	0		E	
62	990	0		E	
62	991	0		E	
62	992	0		E	
62	993	0		E	
62	994	0		E	
62	995	0		E	
62	996	0		E	
63	24	0		B	
63	451	0		B	
63	901	0		B	
63	452	0		B	
34	687	0		B	
77	199	0		B	
77	200	0		B	
77	201	0		B	
77	202	0		B	
77	203	0		B	
77	204	0		B	
5	1581	0		B	
5	1576	0		B	
5	1578	0		B	
5	1646	0		B	
5	1648	0		B	
5	1649	0		B	
5	1650	0		B	
5	1652	0		B	
5	1526	0		B	
37	1343	0		B	
37	1344	0		B	
37	1345	0		B	
37	1346	0		B	
37	1347	0		B	
37	1348	0		B	
37	1351	0		B	
37	340	0		B	
68	154	0		B	
69	163	0		B	
69	164	0		B	
69	165	0		B	
69	202	0		B	
69	203	0		B	
69	204	0		B	
69	205	0		B	
72	49	0		B	
72	55	0		B	
62	1237	0		B	
62	1296	0		B	
62	1243	0		B	
62	881	0		B	
62	15	0		B	

Valori validi ai soli fini di inventario determinati come segue:

0	N/A
A	Applicazione del costo di acquisizione e/o realizzazione, eventualmente rivalutato.
B	Applicazione dei dati catastali elaborati e rivalutati secondo le norme fiscali.
C	Applicazione dei valori stimati dai Comitati tecnici regionali di valutazione ex L.r. n. 16/90.
D	Applicazione dei valori di stima esistenti, eventualmente rivalutati.
E	Valutazione da definire.
F	Valori stato patrimoniale APTR al 31/12/2012

*) si specifica che il progressivo di inserimento è univoco per ogni bene ed è stabilito in base alla data di inserimento a sistema dello stesso



Elenco beni appartenenti al patrimonio immobiliare della Giunta Regionale

TIPOLOGIA **GESTIONE SPECIALE**

3

Fg	Mapp	Sub	Cat	Note	Dettaglio
63	448	0		B	
63	23	0		B	
63	12	0		B	
63	449	0		B	
77	741	0		B	
38	313	0		B	
38	239	0		B	
42	36	0		B	
42	465	0		B	
42	184	0		B	
44	184	0		B	
44	215	0		B	
44	238	0		B	
44	1	0		B	
44	239	0		B	
44	200	0		B	
62	981	0		B	
62	1130	0		B	
62	1131	0		B	
62	228	0		B	
62	29	0		B	
62	571	0		B	
63	259	0		B	
63	300	0		B	
63	431	0		B	
63	902	0		B	
63	321	0		B	
63	400	0		B	
63	469	0		B	
63	733	0		B	
63	446	0		B	

Valori validi ai soli fini di inventario determinati come segue:

0	N/A
A	Applicazione del costo di acquisizione e/o realizzazione, eventualmente rivalutato.
B	Applicazione dei dati catastali elaborati e rivalutati secondo le norme fiscali.
C	Applicazione dei valori stimati dai Comitati tecnici regionali di valutazione ex L.r. n. 16/90.
D	Applicazione dei valori di stima esistenti, eventualmente rivalutati.
E	Valutazione da definire.
F	Valori stato patrimoniale APTR al 31/12/2012

*) si specifica che il progressivo di inserimento è univoco per ogni bene ed è stabilito in base alla data di inserimento a sistema dello stesso



Elenco beni appartenenti al patrimonio immobiliare della Giunta Regionale

TIPOLOGIA **GESTIONE SPECIALE**

3

N° SCHEDA **101** *

Provincia **L'AQUILA**

Denominazione **TERRENI EX ARSSA**

Indirizzo **LUCO DEI MARSI**

	Descrizione	terreni per complessivi ettari 13,2862, terreno ex ferrovia saza mq 990	
	Utilizzazione	terreno ex ferrovia saza a terzi, terreno mq 1809 a Comune Luco dei Marsi, terreno mq 510 a terzi	
	Acquisizione	Trasferito alla Regione ai sensi della L.r.29/2011 a far data dal 28.05.2012, elenco n. 1 della delib.GR 317/2012 Gestione speciale ad esaurimento Riforma fondiaria	
	Valore	72.138,63 €	Reddito Annuo Prodotto 443,93 €

Dati Catastali

Fg	Mapp	Sub	Cat	Note	Dettaglio
6	1686	0		B	
2	128	0		B	
2	389	0		B	
2	390	0		B	
2	393	0		B	
6	375	0		B	
6	458	0		B	
3	1	0		B	
3	1271	0		B	
3	1272	0		B	
3	658	0		B	
3	659	0		B	
3	660	0		B	
3	662	0		B	
3	664	0		B	
3	666	0		B	
3	668	0		B	
3	669	0		B	
3	670	0		B	
2	1158	0		B	
2	1159	0		B	

- Inagibile causa sisma 2009
- Parzialmente Inagibile causa sisma 2009
- Inagibile causa sisma 2016
- Parzialmente inagibile causa sisma 2016

Valori validi ai soli fini di inventario determinati come segue:

0	N/A
A	Applicazione del costo di acquisizione e/o realizzazione, eventualmente rivalutato.
B	Applicazione dei dati catastali elaborati e rivalutati secondo le norme fiscali.
C	Applicazione dei valori stimati dai Comitati tecnici regionali di valutazione ex L.r. n. 16/90.
D	Applicazione dei valori di stima esistenti, eventualmente rivalutati.
E	Valutazione da definire.
F	Valori stato patrimoniale APTR al 31/12/2012

*) si specifica che il progressivo di inserimento è univoco per ogni bene ed è stabilito in base alla data di inserimento a sistema dello stesso



N° SCHEDA **102** *

Provincia **L'AQUILA**

Denominazione **TERRENI EX ARSSA**

Indirizzo **TRASACCO**

Descrizione **terreni per complessivi ettari 30,1648**

Utilizzazione

Acquisizione **Trasferito alla Regione ai sensi della L.r.29/2011 a far data dal 28.05.2012, elenco n. 1 della delib.GR 317/2012 Gestione speciale ad esaurimento Riforma fondiaria**

Valore **168.302,88 €** Reddito Annuo Prodotto **1.035,71 €**

Dati Catastali

Fg	Mapp	Sub	Cat	Note	Dettaglio
1	686	0		B	
4	274	0		B	
1	38	0		B	
1	4	0		B	
1	40	0		B	
1	623	0		B	
2	19	0		B	
2	21	0		B	
2	22	0		B	
2	24	0		B	
2	25	0		B	
2	3	0		B	
2	31	0		B	
2	4	0		B	
3	11	0		B	
3	9	0		B	
4	5	0		B	
1	392	0		B	
1	471	0		B	
1	486	0		B	
1	629	0		B	
2	33	0		B	
2	341	0		B	
2	353	0		B	
2	356	0		B	
3	113	0		B	
3	1432	0		B	
3	1574	0		B	
3	1576	0		B	
3	175	0		B	
3	226	0		B	
3	335	0		B	

Inagibile causa sisma 2009

Parzialmente Inagibile causa sisma 2009

Inagibile causa sisma 2016

Parzialmente inagibile causa sisma 2016

Valori validi ai soli fini di inventario determinati come segue:

0	N/A
A	Applicazione del costo di acquisizione e/o realizzazione, eventualmente rivalutato.
B	Applicazione dei dati catastali elaborati e rivalutati secondo le norme fiscali.
C	Applicazione dei valori stimati dai Comitati tecnici regionali di valutazione ex L.r. n. 16/90.
D	Applicazione dei valori di stima esistenti, eventualmente rivalutati.
E	Valutazione da definire.
F	Valori stato patrimoniale APTR al 31/12/2012

*) si specifica che il progressivo di inserimento è univoco per ogni bene ed è stabilito in base alla data di inserimento a sistema dello stesso



Elenco beni appartenenti al patrimonio immobiliare della Giunta Regionale

TIPOLOGIA **GESTIONE SPECIALE**

3

Fg	Mapp	Sub	Cat	Note	Dettaglio
3	521	0		B	
3	529	0		B	
3	532	0		B	
3	539	0		B	
3	839	0		B	
3	860	0		B	
3	864	0		B	
3	875	0		B	
3	882	0		B	
4	122	0		B	
0	266	0		B	
0	273	0		B	

Valori validi ai soli fini di inventario determinati come segue:

0	N/A
A	Applicazione del costo di acquisizione e/o realizzazione, eventualmente rivalutato.
B	Applicazione dei dati catastali elaborati e rivalutati secondo le norme fiscali.
C	Applicazione dei valori stimati dai Comitati tecnici regionali di valutazione ex L.r. n. 16/90.
D	Applicazione dei valori di stima esistenti, eventualmente rivalutati.
E	Valutazione da definire.
F	Valori stato patrimoniale APTR al 31/12/2012

*) si specifica che il progressivo di inserimento è univoco per ogni bene ed è stabilito in base alla data di inserimento a sistema dello stesso



Elenco beni appartenenti al patrimonio immobiliare della Giunta Regionale

TIPOLOGIA **GESTIONE SPECIALE**

3

N° SCHEDA **103** *

Provincia **L'AQUILA**

Denominazione **TERRENI EX ARSSA**

Indirizzo **ORTUCCHIO**

Descrizione **terreni per complessivi ettari 15,0572**

Utilizzazione

Acquisizione **Trasferito alla Regione ai sensi della L.r.29/2011 a far data dal 28.05.2012, elenco n. 1 della delib.GR 317/2012 Gestione speciale ad esaurimento Riforma fondiaria**

Valore **86.237,13 €** Reddito Annuo Prodotto **530,69 €**

Dati Catastali

Fg	Mapp	Sub	Cat	Note	Dettaglio
1	11	0	B		
1	14	0	B		
1	166	0	B		
18	11	0	B		
18	12	0	B		
18	15	0	B		
18	17	0	B		
18	20	0	B		
18	461	0	B		
18	7	0	B		
19	17	0	B		
19	186	0	B		
19	19	0	B		
19	259	0	B		
19	312	0	B		
19	314	0	B		
19	336	0	B		
2	11	0	B		
2	12	0	B		
2	6	0	B		
2	8	0	B		
2	9	0	B		
1	153	0	B		
1	154	0	B		
1	167	0	B		
1	202	0	B		
1	203	0	B		
1	268	0	B		
1	27	0	B		
18	167	0	B		
18	168	0	B		
18	352	0	B		

Inagibile causa sisma 2009

Parzialmente Inagibile causa sisma 2009

Inagibile causa sisma 2016

Parzialmente inagibile causa sisma 2016

Valori validi ai soli fini di inventario determinati come segue:

0	N/A
A	Applicazione del costo di acquisizione e/o realizzazione, eventualmente rivalutato.
B	Applicazione dei dati catastali elaborati e rivalutati secondo le norme fiscali.
C	Applicazione dei valori stimati dai Comitati tecnici regionali di valutazione ex L.r. n. 16/90.
D	Applicazione dei valori di stima esistenti, eventualmente rivalutati.
E	Valutazione da definire.
F	Valori stato patrimoniale APTR al 31/12/2012

*) si specifica che il progressivo di inserimento è univoco per ogni bene ed è stabilito in base alla data di inserimento a sistema dello stesso



Elenco beni appartenenti al patrimonio immobiliare della Giunta Regionale

TIPOLOGIA **GESTIONE SPECIALE**

3

Fg	Mapp	Sub	Cat	Note	Dettaglio
18	454	0		B	
18	5	0		B	
18	515	0		B	
19	331	0		B	
19	398	0		B	
19	399	0		B	
19	400	0		B	
19	6	0		B	
2	202	0		B	
2	3	0		B	

N° SCHEDA **104** *

Provincia **L'AQUILA**

Denominazione **TERRENI EX ARSSA**

Indirizzo **GIOIA DEI MARSÌ**

Descrizione **terreni per complessivi mq 40**

Utilizzazione

Acquisizione **Trasferito alla Regione ai sensi della L.r.29/2011 a far data dal 28.05.2012, elenco n. 1 della delib.GR 317/2012 Gestione speciale ad esaurimento Riforma fondiaria**

Valore **26,00 €** Reddito Annuo Prodotto **0,16 €**

Dati Catastali

Fg	Mapp	Sub	Cat	Note	Dettaglio
11	149	0		B	
11	150	0		B	
11	151	0		B	

Inagibile causa sisma 2009

Parzialmente Inagibile causa sisma 2009

Inagibile causa sisma 2016

Parzialmente inagibile causa sisma 2016

Valori validi ai soli fini di inventario determinati come segue:

0	N/A
A	Applicazione del costo di acquisizione e/o realizzazione, eventualmente rivalutato.
B	Applicazione dei dati catastali elaborati e rivalutati secondo le norme fiscali.
C	Applicazione dei valori stimati dai Comitati tecnici regionali di valutazione ex L.r. n. 16/90.
D	Applicazione dei valori di stima esistenti, eventualmente rivalutati.
E	Valutazione da definire.
F	Valori stato patrimoniale APTR al 31/12/2012

*) si specifica che il progressivo di inserimento è univoco per ogni bene ed è stabilito in base alla data di inserimento a sistema dello stesso



N° SCHEDA **105** *

Provincia **L'AQUILA**

Denominazione **TERRENI EX ARSSA**

Indirizzo **PESCINA**

	Descrizione	terreni per complessivi ettari 25,2822	
	Utilizzazione	terreni per complessivi ettari 2,6088 Comune di Pescara	
	Acquisizione	Trasferito alla Regione ai sensi della L.r.29/2011 a far data dal 28.05.2012, elenco n. 1 della delib.GR 317/2012 Gestione speciale ad esaurimento Riforma fondiaria	
	Valore	189.782,13 €	Reddito Annuo Prodotto 1.167,89 €

Dati Catastali

Fg	Mapp	Sub	Cat	Note	Dettaglio
40	12	0		B	
41	6	0		B	
42	10	0		B	
42	12	0		B	
42	13	0		B	
42	217	0		B	
42	10	0		B	
45	6	0		B	
45	7	0		B	
45	8	0		B	
45	9	0		B	
17	1984	0		B	
17	2160	0		B	
17	2161	0		B	
17	604	0		B	
17	882	0		B	
40	267	0		B	
40	30	0		B	
40	396	0		B	
40	418	0		B	
40	486	0		B	
41	189	0		B	
41	7	0		B	
42	192	0		B	
42	215	0		B	
42	219	0		B	
42	221	0		B	
45	132	0		B	
45	96	0		B	
17	1052	0		B	

- Inagibile causa sisma 2009
- Parzialmente Inagibile causa sisma 2009
- Inagibile causa sisma 2016
- Parzialmente inagibile causa sisma 2016

Valori validi ai soli fini di inventario determinati come segue:

0	N/A
A	Applicazione del costo di acquisizione e/o realizzazione, eventualmente rivalutato.
B	Applicazione dei dati catastali elaborati e rivalutati secondo le norme fiscali.
C	Applicazione dei valori stimati dai Comitati tecnici regionali di valutazione ex L.r. n. 16/90.
D	Applicazione dei valori di stima esistenti, eventualmente rivalutati.
E	Valutazione da definire.
F	Valori stato patrimoniale APTR al 31/12/2012

*) si specifica che il progressivo di inserimento è univoco per ogni bene ed è stabilito in base alla data di inserimento a sistema dello stesso



Elenco beni appartenenti al patrimonio immobiliare della Giunta Regionale

TIPOLOGIA **GESTIONE SPECIALE**

3

Valori validi ai soli fini di inventario determinati come segue:

0	N/A
A	Applicazione del costo di acquisizione e/o realizzazione, eventualmente rivalutato.
B	Applicazione dei dati catastali elaborati e rivalutati secondo le norme fiscali.
C	Applicazione dei valori stimati dai Comitati tecnici regionali di valutazione ex L.r. n. 16/90.
D	Applicazione dei valori di stima esistenti, eventualmente rivalutati.
E	Valutazione da definire.
F	Valori stato patrimoniale APTR al 31/12/2012

*) si specifica che il progressivo di inserimento è univoco per ogni bene ed è stabilito in base alla data di inserimento a sistema dello stesso



Elenco beni appartenenti al patrimonio immobiliare della Giunta Regionale

TIPOLOGIA **GESTIONE SPECIALE**

3

N° SCHEDA **106** *

Provincia **L'AQUILA**

Denominazione **TERRENI EX ARSSA**

Indirizzo **SAN BENEDETTO DEI MARSÌ**

Descrizione **terreni per complessivi ettari 22,7870**

Utilizzazione

Acquisizione **Trasferito alla Regione ai sensi della L.r.29/2011 a far data dal 28.05.2012, elenco n. 1 della delib.GR 317/2012 Gestione speciale ad esaurimento Riforma fondiaria**

Valore **190.042,13 €** Reddito Annuo Prodotto **1.169,49 €**

Dati Catastali

Fg	Mapp	Sub	Cat	Note	Dettaglio
30	11	0		B	
30	14	0		B	
30	17	0		B	
30	4	0		B	
30	6	0		B	
34	868	0		B	
34	869	0		B	
40	1	0		B	
40	636	0		B	
41	514	0		B	
25	430	0		B	
25	50	0		B	
25	58	0		B	
25	74	0		B	
25	78	0		B	
30	15	0		B	
30	387	0		B	
30	60	0		B	
31	139	0		B	
32	838	0		B	
40	14	0		B	
40	148	0		B	
40	15	0		B	
40	150	0		B	
40	19	0		B	
40	22	0		B	
40	4	0		B	
40	477	0		B	
40	490	0		B	
40	492	0		B	
40	52	0		B	
40	527	0		B	

- Inagibile causa sisma 2009
- Parzialmente Inagibile causa sisma 2009
- Inagibile causa sisma 2016
- Parzialmente inagibile causa sisma 2016

Valori validi ai soli fini di inventario determinati come segue:

0	N/A
A	Applicazione del costo di acquisizione e/o realizzazione, eventualmente rivalutato.
B	Applicazione dei dati catastali elaborati e rivalutati secondo le norme fiscali.
C	Applicazione dei valori stimati dai Comitati tecnici regionali di valutazione ex L.r. n. 16/90.
D	Applicazione dei valori di stima esistenti, eventualmente rivalutati.
E	Valutazione da definire.
F	Valori stato patrimoniale APTR al 31/12/2012

*) si specifica che il progressivo di inserimento è univoco per ogni bene ed è stabilito in base alla data di inserimento a sistema dello stesso



Elenco beni appartenenti al patrimonio immobiliare della Giunta Regionale

TIPOLOGIA **GESTIONE SPECIALE**

3

Fg	Mapp	Sub	Cat	Note	Dettaglio
40	528	0		B	
40	637	0		B	
40	638	0		B	
40	73	0		B	

Valori validi ai soli fini di inventario determinati come segue:

0	N/A
A	Applicazione del costo di acquisizione e/o realizzazione, eventualmente rivalutato.
B	Applicazione dei dati catastali elaborati e rivalutati secondo le norme fiscali.
C	Applicazione dei valori stimati dai Comitati tecnici regionali di valutazione ex L.r. n. 16/90.
D	Applicazione dei valori di stima esistenti, eventualmente rivalutati.
E	Valutazione da definire.
F	Valori stato patrimoniale APTR al 31/12/2012

*) si specifica che il progressivo di inserimento è univoco per ogni bene ed è stabilito in base alla data di inserimento a sistema dello stesso



Elenco beni appartenenti al patrimonio immobiliare della Giunta Regionale

TIPOLOGIA **GESTIONE SPECIALE**

3

N° SCHEDA **107** *

Provincia **L'AQUILA**

Denominazione **TERRENI EX ARSSA**

Indirizzo **CERCHIO**

Descrizione **terreni per complessivi ettari 23,3282**

Utilizzazione

Acquisizione **Trasferito alla Regione ai sensi della L.r.29/2011 a far data dal 28.05.2012, elenco n. 1 della delib.GR 317/2012 Gestione speciale ad esaurimento Riforma fondiaria**

Valore **146.857,75 €** Reddito Annuo Prodotto **903,74 €**

Dati Catastali

Fg	Mapp	Sub	Cat	Note	Dettaglio
14	13	0	B		
14	14	0	B		
14	15	0	B		
14	16	0	B		
14	17	0	B		
14	22	0	B		
14	23	0	B		
14	3	0	B		
14	4	0	B		
14	6	0	B		
14	9	0	B		
15	10	0	B		
15	13	0	B		
15	22	0	B		
15	24	0	B		
15	419	0	B		
14	155	0	B		
14	237	0	B		
14	266	0	B		
14	34	0	B		
14	436	0	B		
14	5	0	B		
14	8	0	B		
15	150	0	B		
15	277	0	B		
15	414	0	B		
15	415	0	B		
15	417	0	B		
5	1372	0	B		
5	2242	0	B		
5	2243	0	B		
5	2244	0	B		

Inagibile causa sisma 2009

Parzialmente Inagibile causa sisma 2009

Inagibile causa sisma 2016

Parzialmente inagibile causa sisma 2016

Valori validi ai soli fini di inventario determinati come segue:

0	N/A
A	Applicazione del costo di acquisizione e/o realizzazione, eventualmente rivalutato.
B	Applicazione dei dati catastali elaborati e rivalutati secondo le norme fiscali.
C	Applicazione dei valori stimati dai Comitati tecnici regionali di valutazione ex L.r. n. 16/90.
D	Applicazione dei valori di stima esistenti, eventualmente rivalutati.
E	Valutazione da definire.
F	Valori stato patrimoniale APTR al 31/12/2012

*) si specifica che il progressivo di inserimento è univoco per ogni bene ed è stabilito in base alla data di inserimento a sistema dello stesso



Elenco beni appartenenti al patrimonio immobiliare della Giunta Regionale

TIPOLOGIA **GESTIONE SPECIALE**

3

Fg	Mapp	Sub	Cat	Note	Dettaglio
5	2245	0		B	
5	2246	0		B	
5	2247	0		B	

Valori validi ai soli fini di inventario determinati come segue:

0	N/A
A	Applicazione del costo di acquisizione e/o realizzazione, eventualmente rivalutato.
B	Applicazione dei dati catastali elaborati e rivalutati secondo le norme fiscali.
C	Applicazione dei valori stimati dai Comitati tecnici regionali di valutazione ex L.r. n. 16/90.
D	Applicazione dei valori di stima esistenti, eventualmente rivalutati.
E	Valutazione da definire.
F	Valori stato patrimoniale APTR al 31/12/2012

*) si specifica che il progressivo di inserimento è univoco per ogni bene ed è stabilito in base alla data di inserimento a sistema dello stesso



Elenco beni appartenenti al patrimonio immobiliare della Giunta Regionale

TIPOLOGIA **GESTIONE SPECIALE**

3

N° SCHEDA **108** *

Provincia **L'AQUILA**

Denominazione **TERRENI EX ARSSA**

Indirizzo **AIELLI**

Descrizione **terreni per complessivi ettari 69,6770**

Utilizzazione

Acquisizione **Trasferito alla Regione ai sensi della L.r.29/2011 a far data dal 28.05.2012, elenco n. 1 della delib.GR 317/2012 Gestione speciale ad esaurimento Riforma fondiaria**

Valore **111.185,75 €** Reddito Annuo Prodotto **684,22 €**

Dati Catastali

Fg	Mapp	Sub	Cat	Note	Dettaglio
25	13	0		B	
25	420	0		B	
25	422	0		B	
25	58	0		B	
26	7	0		B	
26	8	0		B	
25	427	0		B	
25	428	0		B	
25	429	0		B	
25	430	0		B	
22	430	0		B	
24	196	0		B	
24	83	0		B	
25	11	0		B	
25	12	0		B	
25	15	0		B	
25	184	0		B	
25	2	0		B	
25	155	0		B	
25	156	0		B	
25	163	0		B	
25	426	0		B	
25	7	0		B	

Inagibile causa sisma 2009

Parzialmente Inagibile causa sisma 2009

Inagibile causa sisma 2016

Parzialmente inagibile causa sisma 2016

Valori validi ai soli fini di inventario determinati come segue:

0	N/A
A	Applicazione del costo di acquisizione e/o realizzazione, eventualmente rivalutato.
B	Applicazione dei dati catastali elaborati e rivalutati secondo le norme fiscali.
C	Applicazione dei valori stimati dai Comitati tecnici regionali di valutazione ex L.r. n. 16/90.
D	Applicazione dei valori di stima esistenti, eventualmente rivalutati.
E	Valutazione da definire.
F	Valori stato patrimoniale APTR al 31/12/2012

*) si specifica che il progressivo di inserimento è univoco per ogni bene ed è stabilito in base alla data di inserimento a sistema dello stesso



N° SCHEDA **109** *

Provincia **L'AQUILA**

Denominazione **TERRENI EX ARSSA**

Indirizzo **CELANO**

Descrizione **terreni per complessivi ettari 1.589,7550**

Utilizzazione

Acquisizione **Trasferito alla Regione ai sensi della L.r.29/2011 a far data dal 28.05.2012, elenco n. 1 della delib.GR 317/2012 Gestione speciale ad esaurimento Riforma fondiaria**

Valore **2.387.183,50 €** Reddito Annuo Prodotto **14.690,36 €**

Dati Catastali

Fg	Mapp	Sub	Cat	Note	Dettaglio
38	9	0		B	
39	2	0		B	
39	520	0		B	
39	521	0		B	
39	522	0		B	
40	18	0		B	
40	1117	0		B	
40	1118	0		B	
40	1119	0		B	
40	19	0		B	
40	466	0		B	
40	470	0		B	
37	469	0		B	
37	467	0		B	
37	470	0		B	
37	471	0		B	
37	472	0		B	
37	473	0		B	
37	474	0		B	
37	475	0		B	
37	476	0		B	
37	468	0		B	
38	515	0		B	
38	516	0		B	
38	517	0		B	
38	518	0		B	
38	519	0		B	
38	520	0		B	
38	521	0		B	
38	522	0		B	
38	524	0		B	
38	525	0		B	

Inagibile causa sisma 2009

Parzialmente Inagibile causa sisma 2009

Inagibile causa sisma 2016

Parzialmente inagibile causa sisma 2016

Valori validi ai soli fini di inventario determinati come segue:

0	N/A
A	Applicazione del costo di acquisizione e/o realizzazione, eventualmente rivalutato.
B	Applicazione dei dati catastali elaborati e rivalutati secondo le norme fiscali.
C	Applicazione dei valori stimati dai Comitati tecnici regionali di valutazione ex L.r. n. 16/90.
D	Applicazione dei valori di stima esistenti, eventualmente rivalutati.
E	Valutazione da definire.
F	Valori stato patrimoniale APTR al 31/12/2012

*) si specifica che il progressivo di inserimento è univoco per ogni bene ed è stabilito in base alla data di inserimento a sistema dello stesso



Elenco beni appartenenti al patrimonio immobiliare della Giunta Regionale

TIPOLOGIA GESTIONE SPECIALE

3

Fg	Mapp	Sub	Cat	Note	Dettaglio
38	526	0		B	
38	527	0		B	
38	528	0		B	
38	530	0		B	
38	532	0		B	
38	533	0		B	
38	534	0		B	
36	605	0		B	
36	623	0		B	
36	610	0		B	
36	612	0		B	
36	614	0		B	
36	616	0		B	
36	618	0		B	
36	621	0		B	
36	1416	0		B	
36	1418	0		B	
42	2	0		B	
43	502	0		B	
15	1238	0		B	
25	177	0		B	
37	4	0		B	
37	493	0		B	
37	81	0		B	
37	94	0		B	
38	1	0		B	
38	33	0		B	
38	382	0		B	
38	384	0		B	
38	386	0		B	
38	585	0		B	
38	601	0		B	
38	6138	0		B	
38	6195	0		B	
38	6209	0		B	
39	114	0		B	
39	370	0		B	
39	493	0		B	
39	507	0		B	
39	7	0		B	
40	475	0		B	
40	5	0		B	
40	514	0		B	
40	537	0		B	
40	544	0		B	
40	567	0		B	
44	1	0		B	
45	2	0		B	
46	1	0		B	
49	1	0		B	
49	5	0		B	
38	6087	0		B	
39	545	0		B	
36	1476	0		B	
36	445	0		B	

Valori validi ai soli fini di inventario determinati come segue:

0	N/A
A	Applicazione del costo di acquisizione e/o realizzazione, eventualmente rivalutato.
B	Applicazione dei dati catastali elaborati e rivalutati secondo le norme fiscali.
C	Applicazione dei valori stimati dai Comitati tecnici regionali di valutazione ex L.r. n. 16/90.
D	Applicazione dei valori di stima esistenti, eventualmente rivalutati.
E	Valutazione da definire.
F	Valori stato patrimoniale APTR al 31/12/2012

*) si specifica che il progressivo di inserimento è univoco per ogni bene ed è stabilito in base alla data di inserimento a sistema dello stesso



Elenco beni appartenenti al patrimonio immobiliare della Giunta Regionale

TIPOLOGIA GESTIONE SPECIALE

3

Fg	Mapp	Sub	Cat	Note	Dettaglio
36	451	0		B	
36	452	0		B	
36	453	0		B	
36	454	0		B	
36	455	0		B	
36	456	0		B	
36	465	0		B	
36	521	0		B	
36	625	0		B	
36	627	0		B	
36	645	0		B	
37	95	0		B	
40	489	0		B	
40	500	0		B	
40	680	0		B	
40	681	0		B	

Valori validi ai soli fini di inventario determinati come segue:

0	N/A
A	Applicazione del costo di acquisizione e/o realizzazione, eventualmente rivalutato.
B	Applicazione dei dati catastali elaborati e rivalutati secondo le norme fiscali.
C	Applicazione dei valori stimati dai Comitati tecnici regionali di valutazione ex L.r. n. 16/90.
D	Applicazione dei valori di stima esistenti, eventualmente rivalutati.
E	Valutazione da definire.
F	Valori stato patrimoniale APTR al 31/12/2012

*) si specifica che il progressivo di inserimento è univoco per ogni bene ed è stabilito in base alla data di inserimento a sistema dello stesso



Elenco beni appartenenti al patrimonio immobiliare della Giunta Regionale

TIPOLOGIA **CASELLI IDRAULICI** 4

N° SCHEDA **110** * Provincia **L'AQUILA**

Denominazione **CASELLO IDRAULICO "CORFINIO"**

Indirizzo **CORFINIO, STRADA PROVINCIALE SUBEQUANA**

	Descrizione	Fabbricato ad uso deposito di mq. 21	
	Utilizzazione	Casello di sorveglianza idraulica. In dismissione	
	Acquisizione	Trasferito alla Regione ai sensi del DPR 616/77 art.89. Verbale di consegna del 6/11/2015	
	Valore	8.200,08 €	Reddito Annuo Prodotto

Dati Catastali

Fg	Mapp	Sub	Cat	Note	Dettaglio
9	417	0		B	

- Inagibile causa sisma 2009
- Parzialmente Inagibile causa sisma 2009
- Inagibile causa sisma 2016
- Parzialmente inagibile causa sisma 2016

Valori validi ai soli fini di inventario determinati come segue:

0	N/A
A	Applicazione del costo di acquisizione e/o realizzazione, eventualmente rivalutato.
B	Applicazione dei dati catastali elaborati e rivalutati secondo le norme fiscali.
C	Applicazione dei valori stimati dai Comitati tecnici regionali di valutazione ex L.r. n. 16/90.
D	Applicazione dei valori di stima esistenti, eventualmente rivalutati.
E	Valutazione da definire.
F	Valori stato patrimoniale APTR al 31/12/2012

*) si specifica che il progressivo di inserimento è univoco per ogni bene ed è stabilito in base alla data di inserimento a sistema dello stesso



Elenco beni appartenenti al patrimonio immobiliare della Giunta Regionale

TIPOLOGIA **CASELLI IDRAULICI** 4

N° SCHEDA **111** * Provincia **L'AQUILA**

Denominazione **CASELLO IDRAULICO "ROCCACASALE"**

Indirizzo **ROCCACASALE**

	Descrizione	Fabbricato ad uso deposito di mq. 34	
	Utilizzazione	Casello di sorveglianza idraulica. In dismissione	
	Acquisizione	Trasferito alla Regione ai sensi del DPR 616/77 art.89. Verbale di consegna del 6/11/2015	
	Valore	6.453,13 €	Reddito Annuo Prodotto

Dati Catastali

Fg	Mapp	Sub	Cat	Note	Dettaglio
15	610	0		B	

- Inagibile causa sisma 2009
- Parzialmente Inagibile causa sisma 2009
- Inagibile causa sisma 2016
- Parzialmente inagibile causa sisma 2016

Valori validi ai soli fini di inventario determinati come segue:

0	N/A
A	Applicazione del costo di acquisizione e/o realizzazione, eventualmente rivalutato.
B	Applicazione dei dati catastali elaborati e rivalutati secondo le norme fiscali.
C	Applicazione dei valori stimati dai Comitati tecnici regionali di valutazione ex L.r. n. 16/90.
D	Applicazione dei valori di stima esistenti, eventualmente rivalutati.
E	Valutazione da definire.
F	Valori stato patrimoniale APTR al 31/12/2012

*) si specifica che il progressivo di inserimento è univoco per ogni bene ed è stabilito in base alla data di inserimento a sistema dello stesso



Elenco beni appartenenti al patrimonio immobiliare della Giunta Regionale

TIPOLOGIA **CASELLI IDRAULICI**


4

N° SCHEDA **112** *

Provincia **CHIETI**

Denominazione **CASELLO IDRAULICO "CHIETI-BRECCIAROLA"**

Indirizzo **CHIETI, LOCALITA' BRECCIAROLA, VIA TIBURTINA**



Descrizione **Fabbricato ad uso abitazione di vani 5 e locale deposito.**

Utilizzazione **Casello di sorveglianza idraulica. In locazione ad ex sorvegliante idraulico. In dismissione**

Acquisizione **Trasferito alla Regione ai sensi del DPR 616/77 art.89. Verbale di consegna del 6/11/2015**

Valore **67.242,69 €** Reddito Annuo Prodotto **1.065,96 €**

Dati Catastali

Fg	Mapp	Sub	Cat	Note	Dettaglio
52	4194	0		B	

Inagibile causa sisma 2009

Parzialmente Inagibile causa sisma 2009

Inagibile causa sisma 2016

Parzialmente inagibile causa sisma 2016

Valori validi ai soli fini di inventario determinati come segue:

0	N/A
A	Applicazione del costo di acquisizione e/o realizzazione, eventualmente rivalutato.
B	Applicazione dei dati catastali elaborati e rivalutati secondo le norme fiscali.
C	Applicazione dei valori stimati dai Comitati tecnici regionali di valutazione ex L.r. n. 16/90.
D	Applicazione dei valori di stima esistenti, eventualmente rivalutati.
E	Valutazione da definire.
F	Valori stato patrimoniale APTR al 31/12/2012

*) si specifica che il progressivo di inserimento è univoco per ogni bene ed è stabilito in base alla data di inserimento a sistema dello stesso



Elenco beni appartenenti al patrimonio immobiliare della Giunta Regionale

TIPOLOGIA CASELLI IDRAULICI


4

N° SCHEDA 113 *

Provincia PESCARA

Denominazione CASELLO IDRAULICO "PESCARA - VIA DEL CIRCUITO"

Indirizzo PESCARA, CONTRADA VILLARASPA, VIA DEL CIRCUITO



Descrizione Fabbricato ad uso abitazione di vani 5

Utilizzazione Casello di sorveglianza idraulica. In dismissione

Acquisizione Trasferito alla Regione ai sensi del DPR 616/77 art.89. Verbale di consegna del 6/11/2015

Valore 78.088,08 €

Reddito Annuo Prodotto

Dati Catastali

Fg	Mapp	Sub	Cat	Note	Dettaglio
19	542	0a/3	B		

Inagibile causa sisma 2009

Parzialmente Inagibile causa sisma 2009

Inagibile causa sisma 2016

Parzialmente inagibile causa sisma 2016

Valori validi ai soli fini di inventario determinati come segue:

0	N/A
A	Applicazione del costo di acquisizione e/o realizzazione, eventualmente rivalutato.
B	Applicazione dei dati catastali elaborati e rivalutati secondo le norme fiscali.
C	Applicazione dei valori stimati dai Comitati tecnici regionali di valutazione ex L.r. n. 16/90.
D	Applicazione dei valori di stima esistenti, eventualmente rivalutati.
E	Valutazione da definire.
F	Valori stato patrimoniale APTR al 31/12/2012

*) si specifica che il progressivo di inserimento è univoco per ogni bene ed è stabilito in base alla data di inserimento a sistema dello stesso



Elenco beni appartenenti al patrimonio immobiliare della Giunta Regionale

TIPOLOGIA CASELLI IDRAULICI

4

N° SCHEDA 114 *

Provincia PESCARA

Denominazione CASELLO IDRAULICO "PESCARA - VIA RAIALE"

Indirizzo PESCARA, CONTRADA MADONNA DEL FUOCO, VIA RAIALE

Descrizione Fabbricato ad uso abitazione di vani 6,5.

Utilizzazione Casello di sorveglianza idraulica. In dismissione

Acquisizione Trasferito alla Regione ai sensi del DPR 616/77 art.89. Verbale di consegna del 6/11/2015

Valore 70.496,37 €

Reddito Annuo Prodotto

Dati Catastali

Fg	Mapp	Sub	Cat	Note	Dettaglio
33	1020	0		B	

Inagibile causa sisma 2009

Parzialmente Inagibile causa sisma 2009

Inagibile causa sisma 2016

Parzialmente inagibile causa sisma 2016

Valori validi ai soli fini di inventario determinati come segue:

0	N/A
A	Applicazione del costo di acquisizione e/o realizzazione, eventualmente rivalutato.
B	Applicazione dei dati catastali elaborati e rivalutati secondo le norme fiscali.
C	Applicazione dei valori stimati dai Comitati tecnici regionali di valutazione ex L.r. n. 16/90.
D	Applicazione dei valori di stima esistenti, eventualmente rivalutati.
E	Valutazione da definire.
F	Valori stato patrimoniale APTR al 31/12/2012

*) si specifica che il progressivo di inserimento è univoco per ogni bene ed è stabilito in base alla data di inserimento a sistema dello stesso



Elenco beni appartenenti al patrimonio immobiliare della Giunta Regionale

TIPOLOGIA **CASELLI IDRAULICI** 4

N° SCHEDA **115** * Provincia **PESCARA**

Denominazione **CASELLO IDRAULICO "SCAFA (PE) - VIA NAZIONALE"**

Indirizzo **SCAFA, VIA NAZIONALE**

	Descrizione	Fabbricato ad uso abitazione di vani 5,5 con corte.	
	Utilizzazione	Casello di sorveglianza idraulica. In uso al Comune di Scafa ai sensi della L.r. 120/97.	
	Acquisizione	Trasferito alla Regione ai sensi del DPR 616/77 art.89. Verbale di consegna del 6/11/2015	
	Valore	54.878,88 €	Reddito Annuo Prodotto 478,87 €

Dati Catastali

Fg	Mapp	Sub	Cat	Note	Dettaglio
6	666	9A/2	B		

- Inagibile causa sisma 2009
- Parzialmente Inagibile causa sisma 2009
- Inagibile causa sisma 2016
- Parzialmente inagibile causa sisma 2016

Valori validi ai soli fini di inventario determinati come segue:

0	N/A
A	Applicazione del costo di acquisizione e/o realizzazione, eventualmente rivalutato.
B	Applicazione dei dati catastali elaborati e rivalutati secondo le norme fiscali.
C	Applicazione dei valori stimati dai Comitati tecnici regionali di valutazione ex L.r. n. 16/90.
D	Applicazione dei valori di stima esistenti, eventualmente rivalutati.
E	Valutazione da definire.
F	Valori stato patrimoniale APTR al 31/12/2012

*) si specifica che il progressivo di inserimento è univoco per ogni bene ed è stabilito in base alla data di inserimento a sistema dello stesso



Elenco beni appartenenti al patrimonio immobiliare della Giunta Regionale

TIPOLOGIA **CASELLI IDRAULICI** 4

N° SCHEDA **116** * Provincia **PESCARA**

Denominazione **CASELLO IDRAULICO "CEPAGATTI (PE)"**

Indirizzo **CEPAGATTI, CONTRADA VILLA REIA**

Descrizione **Fabbricato ad uso abitazione di vani 8,5 con area circostante di circa 1.000 mq.**

Utilizzazione **Casello di sorveglianza idraulica. In dismissione**

Acquisizione **Trasferito alla Regione ai sensi del DPR 616/77 art.89. Verbale di consegna del 6/11/2015**

Valore **81.125,52 €** Reddito Annuo Prodotto

Dati Catastali

Fg	Mapp	Sub	Cat	Note	Dettaglio
32	96	0A/3	B		

Inagibile causa sisma 2009

Parzialmente Inagibile causa sisma 2009

Inagibile causa sisma 2016

Parzialmente inagibile causa sisma 2016

Valori validi ai soli fini di inventario determinati come segue:

0	N/A
A	Applicazione del costo di acquisizione e/o realizzazione, eventualmente rivalutato.
B	Applicazione dei dati catastali elaborati e rivalutati secondo le norme fiscali.
C	Applicazione dei valori stimati dai Comitati tecnici regionali di valutazione ex L.r. n. 16/90.
D	Applicazione dei valori di stima esistenti, eventualmente rivalutati.
E	Valutazione da definire.
F	Valori stato patrimoniale APTR al 31/12/2012

*) si specifica che il progressivo di inserimento è univoco per ogni bene ed è stabilito in base alla data di inserimento a sistema dello stesso



Elenco beni appartenenti al patrimonio immobiliare della Giunta Regionale


TIPOLOGIA **CASELLI IDRAULICI** 4

N° SCHEDA **117** *

Provincia **PESCARA**

Denominazione **CASELLO IDRAULICO "POPOLI (PE)"**

Indirizzo **POPOLI, CONTRADA COLLE DELLA CORTE**



Descrizione **Fabbricato ad uso abitazione di vani 11 oltre magazzino. In corso di ristrutturazione.**

Utilizzazione **Casello di sorveglianza idraulica. In comodato al comune di Popoli per sede VVFF ai sensi dell'art. 64 della L.r. 29/2006. In dismissione**

Acquisizione **Trasferito alla Regione ai sensi del DPR 616/77 art.89. Verbale di consegna del 6/11/2015**

Valore **133.617,12 €** Reddito Annuo Prodotto

Dati Catastali

Fg	Mapp	Sub	Cat	Note	Dettaglio
27	67	0A/3		B	

Inagibile causa sisma 2009

Parzialmente Inagibile causa sisma 2009

Inagibile causa sisma 2016

Parzialmente inagibile causa sisma 2016

Valori validi ai soli fini di inventario determinati come segue:

0	N/A
A	Applicazione del costo di acquisizione e/o realizzazione, eventualmente rivalutato.
B	Applicazione dei dati catastali elaborati e rivalutati secondo le norme fiscali.
C	Applicazione dei valori stimati dai Comitati tecnici regionali di valutazione ex L.r. n. 16/90.
D	Applicazione dei valori di stima esistenti, eventualmente rivalutati.
E	Valutazione da definire.
F	Valori stato patrimoniale APTR al 31/12/2012

*) si specifica che il progressivo di inserimento è univoco per ogni bene ed è stabilito in base alla data di inserimento a sistema dello stesso



Elenco beni appartenenti al patrimonio immobiliare della Giunta Regionale

TIPOLOGIA **CASELLI IDRAULICI** 4

N° SCHEDA **118** * Provincia **PESCARA**

Denominazione **CASELLO IDRAULICO "POPOLI (PE)"**

Indirizzo **POPOLI, CONTRADA COLLE DELLA CORTE**

	Descrizione	Fabbricato ad uso magazzino di mq. 116.	
	Utilizzazione	Casello di sorveglianza idraulica. In dismissione	
	Acquisizione	Trasferito alla Regione ai sensi del DPR 616/77 art.89. Verbale di consegna del 6/11/2015	
	Valore	60.735,36 €	Reddito Annuo Prodotto

Dati Catastali

Fg	Mapp	Sub	Cat	Note	Dettaglio
27	442	0A/3	B		

- Inagibile causa sisma 2009
- Parzialmente Inagibile causa sisma 2009
- Inagibile causa sisma 2016
- Parzialmente inagibile causa sisma 2016

Valori validi ai soli fini di inventario determinati come segue:

0	N/A
A	Applicazione del costo di acquisizione e/o realizzazione, eventualmente rivalutato.
B	Applicazione dei dati catastali elaborati e rivalutati secondo le norme fiscali.
C	Applicazione dei valori stimati dai Comitati tecnici regionali di valutazione ex L.r. n. 16/90.
D	Applicazione dei valori di stima esistenti, eventualmente rivalutati.
E	Valutazione da definire.
F	Valori stato patrimoniale APTR al 31/12/2012

*) si specifica che il progressivo di inserimento è univoco per ogni bene ed è stabilito in base alla data di inserimento a sistema dello stesso



Elenco beni appartenenti al patrimonio immobiliare della Giunta Regionale

TIPOLOGIA **CASELLI IDRAULICI** 4

N° SCHEDA **119** * Provincia **PESCARA**

Denominazione **CASELLO IDRAULICO "POPOLI (PE)"**

Indirizzo **POPOLI, CONTRADA CSALCONE**

	Descrizione	Fabbricato ad uso abitazione di vani 5.	
	Utilizzazione	Casello di sorveglianza idraulica. In dismissione	
	Acquisizione	Trasferito alla Regione ai sensi del DPR 616/77 art.89. Verbale di consegna del 6/11/2015	
	Valore	43.382,64 €	Reddito Annuo Prodotto

Dati Catastali

Fg	Mapp	Sub	Cat	Note	Dettaglio
28	547	0		B	

- Inagibile causa sisma 2009
- Parzialmente Inagibile causa sisma 2009
- Inagibile causa sisma 2016
- Parzialmente inagibile causa sisma 2016

Valori validi ai soli fini di inventario determinati come segue:

0	N/A
A	Applicazione del costo di acquisizione e/o realizzazione, eventualmente rivalutato.
B	Applicazione dei dati catastali elaborati e rivalutati secondo le norme fiscali.
C	Applicazione dei valori stimati dai Comitati tecnici regionali di valutazione ex L.r. n. 16/90.
D	Applicazione dei valori di stima esistenti, eventualmente rivalutati.
E	Valutazione da definire.
F	Valori stato patrimoniale APTR al 31/12/2012

*) si specifica che il progressivo di inserimento è univoco per ogni bene ed è stabilito in base alla data di inserimento a sistema dello stesso



Elenco beni appartenenti al patrimonio immobiliare della Giunta Regionale

TIPOLOGIA **AGROINDUSTRIALI** 5

N° SCHEDA **121** *

Provincia **L'AQUILA**

Denominazione **IMPIANTO AGROINDUSTRIALE: STABILIMENTO RACCOLTA PATATE**

Indirizzo **SAN BENEDETTO DEI MARSÌ**

	Descrizione	Complesso industriale su un sito di superficie di mq 69.440	
	Utilizzazione	Stabilimento lavorazione e commercializzazione patate. In gestione all'Associazione Marsicana Produttori Patate Soc. Coop. Agr. fino al 16.4.2022. Servitù per impianto fotovoltaico al sub 5. In corso di dismissione	
	Acquisizione	Trasferita alla Regione ai sensi del DPCM 11.5.2001 Acquisito con verbale di consegna del 15.06.07	
	Valore	7.141.634,69 €	Reddito Annuo Prodotto

Dati Catastali

Fg	Mapp	Sub	Cat	Note	Dettaglio
21	40	1		A	
21	40	2	D/10	A	
21	40	3	A/3	A	
21	40	5	D/10	A	

Inagibile causa sisma 2009

Parzialmente Inagibile causa sisma 2009

Inagibile causa sisma 2016

Parzialmente inagibile causa sisma 2016

Valori validi ai soli fini di inventario determinati come segue:

0	N/A
A	Applicazione del costo di acquisizione e/o realizzazione, eventualmente rivalutato.
B	Applicazione dei dati catastali elaborati e rivalutati secondo le norme fiscali.
C	Applicazione dei valori stimati dai Comitati tecnici regionali di valutazione ex L.r. n. 16/90.
D	Applicazione dei valori di stima esistenti, eventualmente rivalutati.
E	Valutazione da definire.
F	Valori stato patrimoniale APTR al 31/12/2012

*) si specifica che il progressivo di inserimento è univoco per ogni bene ed è stabilito in base alla data di inserimento a sistema dello stesso



Elenco beni appartenenti al patrimonio immobiliare della Giunta Regionale

TIPOLOGIA **AGROINDUSTRIALI**


5

N° SCHEDA **122** *

Provincia **CHIETI**

Denominazione **IMPIANTO AGROINDUSTRIALE: STABILIMENTO DISTILLAZIONE VINACCE**

Indirizzo **ORTONA**



Descrizione **Complesso industriale su un sito di superficie di mq 44.070**

Utilizzazione **Stabilimento distillazione. In gestione alla Società Vinicola Adriatica spa fino al 15.2.2024. In corso di dismissione**

Acquisizione **Trasferita alla Regione ai sensi del DPCM 11.5.2001 Acquisito con verbale di consegna del 30.1.07**

Valore **4.109.683,07 €**

Reddito Annuo Prodotto

Dati Catastali

Fg	Mapp	Sub	Cat	Note	Dettaglio
50	66	1		A	
50	66	2		A	
50	669	0		A	

Inagibile causa sisma 2009

Parzialmente Inagibile causa sisma 2009

Inagibile causa sisma 2016

Parzialmente inagibile causa sisma 2016

Valori validi ai soli fini di inventario determinati come segue:

0	N/A
A	Applicazione del costo di acquisizione e/o realizzazione, eventualmente rivalutato.
B	Applicazione dei dati catastali elaborati e rivalutati secondo le norme fiscali.
C	Applicazione dei valori stimati dai Comitati tecnici regionali di valutazione ex L.r. n. 16/90.
D	Applicazione dei valori di stima esistenti, eventualmente rivalutati.
E	Valutazione da definire.
F	Valori stato patrimoniale APTR al 31/12/2012

*) si specifica che il progressivo di inserimento è univoco per ogni bene ed è stabilito in base alla data di inserimento a sistema dello stesso



Elenco beni appartenenti al patrimonio immobiliare della Giunta Regionale

TIPOLOGIA **AGROINDUSTRIALI** 5

N° SCHEDA **123** *

Provincia **CHIETI**

Denominazione **IMPIANTO AGROINDUSTRIALE: CENTRO LAVORAZIONE UVA DA TAVOLA**

Indirizzo **SAN VITO CHIETINO, CONTRADA QUERCIA DEI CORVI**

	Descrizione	Complesso industriale su un sito di superficie di mq 8.000	
	Utilizzazione	Stabilimento lavorazione uva da tavola. In gestione alla Cooperativa Ortofrutticola Viticola Adriatica srl fino al 27.10.2024. In corso di dismissione	
	Acquisizione	Trasferita alla Regione ai sensi del DPCM 11.5.2001 Acquisito con verbale di consegna del 5.4.05	
	Valore	364.723,54 €	Reddito Annuo Prodotto

Dati Catastali

Fg	Mapp	Sub	Cat	Note	Dettaglio
18	113	2		A	
18	113	3		A	
18	373	0		A	

- Inagibile causa sisma 2009
- Parzialmente Inagibile causa sisma 2009
- Inagibile causa sisma 2016
- Parzialmente inagibile causa sisma 2016

Valori validi ai soli fini di inventario determinati come segue:

0	N/A
A	Applicazione del costo di acquisizione e/o realizzazione, eventualmente rivalutato.
B	Applicazione dei dati catastali elaborati e rivalutati secondo le norme fiscali.
C	Applicazione dei valori stimati dai Comitati tecnici regionali di valutazione ex L.r. n. 16/90.
D	Applicazione dei valori di stima esistenti, eventualmente rivalutati.
E	Valutazione da definire.
F	Valori stato patrimoniale APTR al 31/12/2012

*) si specifica che il progressivo di inserimento è univoco per ogni bene ed è stabilito in base alla data di inserimento a sistema dello stesso



Elenco beni appartenenti al patrimonio immobiliare della Giunta Regionale

TIPOLOGIA **AGROINDUSTRIALI**

5

N° SCHEDA **124** *

Provincia **TERAMO**

Denominazione **IMPIANTO AGROINDUSTRIALE: CENTRO LAVORAZIONE, CONSERVAZIONE, SURGELAZIONE PRODOTTI ORTOFRUTTICOLI**

Indirizzo **GIULIANOVA, LOCALITA' COLLERANESCO**

	Descrizione	Complesso industriale su un sito di superficie di mq 58.312	
	Utilizzazione	Stabilimento lavorazione, conservazione, surgelazione ed essiccazione prodotti ortofrutticoli. In gestione al COVALPA Abruzzo scrl fino al 3.2.2027. In corso di dismissione	
	Acquisizione	Trasferita alla Regione ai sensi del DPCM 11.5.2001 Acquisito con verbale di consegna del 9.07.08	
	Valore	2.030.851,44 €	Reddito Annuo Prodotto

Dati Catastali

Fg	Mapp	Sub	Cat	Note	Dettaglio
26	93	0		A	
26	427	0		A	
26	428	0		A	
26	429	0		A	
26	430	0		A	
26	183	0		A	
26	341	0		A	
26	347	0		A	
26	348	0		A	
26	349	0		A	
26	350	0		A	
31	70	0		A	
31	71	0		A	

- Inagibile causa sisma 2009
- Parzialmente Inagibile causa sisma 2009
- Inagibile causa sisma 2016
- Parzialmente inagibile causa sisma 2016

Valori validi ai soli fini di inventario determinati come segue:

0	N/A
A	Applicazione del costo di acquisizione e/o realizzazione, eventualmente rivalutato.
B	Applicazione dei dati catastali elaborati e rivalutati secondo le norme fiscali.
C	Applicazione dei valori stimati dai Comitati tecnici regionali di valutazione ex L.r. n. 16/90.
D	Applicazione dei valori di stima esistenti, eventualmente rivalutati.
E	Valutazione da definire.
F	Valori stato patrimoniale APTR al 31/12/2012

*) si specifica che il progressivo di inserimento è univoco per ogni bene ed è stabilito in base alla data di inserimento a sistema dello stesso



Elenco beni appartenenti al patrimonio immobiliare della Giunta Regionale

TIPOLOGIA RICERCA 6

N° SCHEDA 125 * Provincia L'AQUILA

Denominazione C.R.A.B.

Indirizzo AVEZZANO, VIA CAVOUR

	Descrizione	Complesso di immobili con destinazione a ricerca pubblica e diffusibile di superficie pari a mq. 6.145 realizzato su un'area scoperta di mq. 31.425.	
	Utilizzazione	Sede del Consorzio Ricerche Applicate alla Biotecnologia, quale ente concessionario della realizzazione e della gestione, in forma gratuita.	
	Acquisizione	Realizzato nel 1994 con finanziamenti L. 64/86	
	Valore	852.846,51 €	Reddito Annuo Prodotto

Dati Catastali

Fg	Mapp	Sub	Cat	Note	Dettaglio
53	1091	0b/5	B		

Inagibile causa sisma 2009

Parzialmente Inagibile causa sisma 2009

Inagibile causa sisma 2016

Parzialmente inagibile causa sisma 2016

Valori validi ai soli fini di inventario determinati come segue:

0	N/A
A	Applicazione del costo di acquisizione e/o realizzazione, eventualmente rivalutato.
B	Applicazione dei dati catastali elaborati e rivalutati secondo le norme fiscali.
C	Applicazione dei valori stimati dai Comitati tecnici regionali di valutazione ex L.r. n. 16/90.
D	Applicazione dei valori di stima esistenti, eventualmente rivalutati.
E	Valutazione da definire.
F	Valori stato patrimoniale APTR al 31/12/2012

*) si specifica che il progressivo di inserimento è univoco per ogni bene ed è stabilito in base alla data di inserimento a sistema dello stesso



Elenco beni appartenenti al patrimonio immobiliare della Giunta Regionale

TIPOLOGIA RICERCA

6

N° SCHEDA 126 *

Provincia CHIETI

Denominazione CO.T.IR.

Indirizzo VASTO, LOCALITA' ZIMARINO

Descrizione Complesso di immobili con destinazione a ricerca pubblica e diffusibile con superficie complessiva di circa 51,8 ettari di cui 27,3 presso la sede di Vasto e 24,5 ettari in Scerni

Utilizzazione Sede Consorzio Tecniche Irrigue (COTIR) in liquidazione, quale ente concessionario della realizzazione e della gestione, in forma gratuita fino al 31/12/2030.

Acquisizione Realizzato nel 1996 con finanziamenti L. 64/86

Valore 2.985.993,13 € Reddito Annuo Prodotto

Dati Catastali

Fg	Mapp	Sub	Cat	Note	Dettaglio
4	88	0			
4	89	0			
4	4026	0			
4	4027	0			
4	4028	0			
4	4029	0			
4	90	0			
4	91	0		B	
4	4031	0		B	
4	4032	0		B	
4	4033	0		B	
4	4034	0		B	
4	4035	0		B	
4	4030	0		B	
4	242	0		B	
4	243	0		B	
10	1	0		B	
10	4	0		B	
10	5	0		B	
10	6	0		B	
10	4013	0		B	
10	7	0		B	
10	8	0		B	
10	9	0		B	
10	10	0		B	
10	11	0		B	
10	12	0		B	
10	13	0		B	
10	15	0		B	
10	16	0		B	
10	17	0		B	
10	18	0		B	

Inagibile causa sisma 2009

Parzialmente Inagibile causa sisma 2009

Inagibile causa sisma 2016

Parzialmente inagibile causa sisma 2016

Valori validi ai soli fini di inventario determinati come segue:

0	N/A
A	Applicazione del costo di acquisizione e/o realizzazione, eventualmente rivalutato.
B	Applicazione dei dati catastali elaborati e rivalutati secondo le norme fiscali.
C	Applicazione dei valori stimati dai Comitati tecnici regionali di valutazione ex L.r. n. 16/90.
D	Applicazione dei valori di stima esistenti, eventualmente rivalutati.
E	Valutazione da definire.
F	Valori stato patrimoniale APTR al 31/12/2012

*) si specifica che il progressivo di inserimento è univoco per ogni bene ed è stabilito in base alla data di inserimento a sistema dello stesso



Elenco beni appartenenti al patrimonio immobiliare della Giunta Regionale

TIPOLOGIA RICERCA

6

Fg	Mapp	Sub	Cat	Note	Dettaglio
10	235	0		B	
10	350	0		B	
10	391	0		B	
10	416	0		B	
10	418	0		B	
10	419	0		B	
10	455	0		B	
10	457	0		B	
10	459	0		B	
15	47	0		B	
15	50	0		B	
15	51	0		B	
15	52	0		B	
15	53	0		B	
15	54	0		B	
15	56	0		B	
15	57	0		B	
15	155	0		B	
15	156	0		B	
15	157	0		B	
15	158	0		B	
15	159	0		B	
15	160	0		B	
15	165	0		B	
15	166	0		B	
15	167	0		B	
15	168	0		B	
15	188	0		B	
15	191	0		B	
15	192	0		B	
15	202	0		B	
15	217	0		B	
15	4011	0		B	

Valori validi ai soli fini di inventario determinati come segue:

0	N/A
A	Applicazione del costo di acquisizione e/o realizzazione, eventualmente rivalutato.
B	Applicazione dei dati catastali elaborati e rivalutati secondo le norme fiscali.
C	Applicazione dei valori stimati dai Comitati tecnici regionali di valutazione ex L.r. n. 16/90.
D	Applicazione dei valori di stima esistenti, eventualmente rivalutati.
E	Valutazione da definire.
F	Valori stato patrimoniale APTR al 31/12/2012

*) si specifica che il progressivo di inserimento è univoco per ogni bene ed è stabilito in base alla data di inserimento a sistema dello stesso



Elenco beni appartenenti al patrimonio immobiliare della Giunta Regionale

TIPOLOGIA INTERPORTI E AEREOPORTI

7

N° SCHEDA 127 *

Provincia L'AQUILA

Denominazione COMPLETAMENTO CENTRO SMISTAMENTO MERCI DELLA MARSICA

Indirizzo AVEZZANO

Descrizione Terreno di 156.364 mq

Utilizzazione Completamento Centro Smistamento merci della Marsica.

Acquisizione Acquistato con n.67 atti pubblici di compravendita tra il 2008 e il 2010

Valore 1.521.392,16 €

Reddito Annuo Prodotto

Dati Catastali

Fg	Mapp	Sub	Cat	Note	Dettaglio
87	1368	0			
87	1369	0	A		
87	1362	0	A		
87	1366	0	A		
87	557	0	A		
87	1371	0	A		
87	559	0	A		
87	560	0	A		
87	1373	0	A		
87	1375	0	A		
87	1382	0	A		
87	1377	0	A		
87	1379	0	A		
87	1360	0	A		
87	1381	0	A		
87	1364	0	A		
91	713	0	A		
91	711	0	A		
91	709	0	A		
91	708	0	A		
91	707	0	A		
91	69	0	A		
91	70	0	A		
91	71	0	A		
91	705	0	A		
91	64	0	A		
91	701	0	A		
91	697	0	A		
91	65	0	A		
91	68	0	A		
91	539	0	A		
91	540	0	A		

Inagibile causa sisma 2009

Parzialmente Inagibile causa sisma 2009

Inagibile causa sisma 2016

Parzialmente inagibile causa sisma 2016

Valori validi ai soli fini di inventario determinati come segue:

0	N/A
A	Applicazione del costo di acquisizione e/o realizzazione, eventualmente rivalutato.
B	Applicazione dei dati catastali elaborati e rivalutati secondo le norme fiscali.
C	Applicazione dei valori stimati dai Comitati tecnici regionali di valutazione ex L.r. n. 16/90.
D	Applicazione dei valori di stima esistenti, eventualmente rivalutati.
E	Valutazione da definire.
F	Valori stato patrimoniale APTR al 31/12/2012

*) si specifica che il progressivo di inserimento è univoco per ogni bene ed è stabilito in base alla data di inserimento a sistema dello stesso



Elenco beni appartenenti al patrimonio immobiliare della Giunta Regionale

TIPOLOGIA INTERPORTI E AEREOPORTI

7

Fg	Mapp	Sub	Cat	Note	Dettaglio
91	634	0		A	
91	632	0		A	
91	114	0		A	
91	665	0		A	
91	666	0		A	
91	111	0		A	
91	628	0		A	
91	623	0		A	
91	621	0		A	
91	619	0		A	
91	617	0		A	
91	52	0		A	
91	59	0		A	
91	67	0		A	
91	66	0		A	
91	60	0		A	
91	283	0		A	
91	61	0		A	
91	333	0		A	
91	695	0		A	
91	693	0		A	
91	692	0		A	
91	691	0		A	
91	16	0		A	
91	15	0		A	
91	14	0		A	
91	55	0		A	
91	607	0		A	
91	608	0		A	
91	606	0		A	
91	605	0		A	
91	57	0		A	
91	601	0		A	
91	602	0		A	
91	746	0		A	
91	745	0		A	
91	748	0		A	
91	744	0		A	
91	732	0		A	
91	738	0		A	
91	737	0		A	
91	53	0		A	
91	332	0		A	
91	54	0		A	
91	356	0		A	
91	355	0		A	
91	354	0		A	
91	282	0		A	
91	736	0		A	
91	734	0		A	
91	699	0		A	
91	703	0		A	
91	740	0		A	
91	742	0		A	
91	625	0		A	

Valori validi ai soli fini di inventario determinati come segue:

0	N/A
A	Applicazione del costo di acquisizione e/o realizzazione, eventualmente rivalutato.
B	Applicazione dei dati catastali elaborati e rivalutati secondo le norme fiscali.
C	Applicazione dei valori stimati dai Comitati tecnici regionali di valutazione ex L.r. n. 16/90.
D	Applicazione dei valori di stima esistenti, eventualmente rivalutati.
E	Valutazione da definire.
F	Valori stato patrimoniale APTR al 31/12/2012

*) si specifica che il progressivo di inserimento è univoco per ogni bene ed è stabilito in base alla data di inserimento a sistema dello stesso



Elenco beni appartenenti al patrimonio immobiliare della Giunta Regionale

TIPOLOGIA INTERPORTI E AEREOPORTI

7

Fg	Mapp	Sub	Cat	Note	Dettaglio
91	715	0		A	
91	714	0		A	
91	717	0		A	
91	719	0		A	
91	721	0		A	
91	723	0		A	
91	727	0		A	
91	725	0		A	
91	728	0		A	
92	861	0		A	
92	836	0		A	
92	864	0		A	
92	866	0		A	
92	868	0		A	
92	870	0		A	
92	873	0		A	
92	876	0		A	
92	879	0		A	
92	880	0		A	
92	881	0		A	
92	882	0		A	
92	884	0		A	
92	885	0		A	
92	887	0		A	
92	886	0		A	
92	888	0		A	
26	863	0		A	
26	859	0		A	
26	860	0		A	
26	862	0		A	
8	1244	0		A	

Valori validi ai soli fini di inventario determinati come segue:

0	N/A
A	Applicazione del costo di acquisizione e/o realizzazione, eventualmente rivalutato.
B	Applicazione dei dati catastali elaborati e rivalutati secondo le norme fiscali.
C	Applicazione dei valori stimati dai Comitati tecnici regionali di valutazione ex L.r. n. 16/90.
D	Applicazione dei valori di stima esistenti, eventualmente rivalutati.
E	Valutazione da definire.
F	Valori stato patrimoniale APTR al 31/12/2012

*) si specifica che il progressivo di inserimento è univoco per ogni bene ed è stabilito in base alla data di inserimento a sistema dello stesso



N° SCHEDA 128 *

Provincia PESCARA

Denominazione INTERPORTO VALPESCARA

Indirizzo MANOPPELLO

Descrizione Complesso immobiliare costituito da 4 magazzini, palazzina uffici, modulo intermodale, strade e piazzali su un'area di 217.612 mq

Utilizzazione Assegnato alla società Interporto Val Pescara Spa per gli adempimenti di cui alla convenzione 19.12.03

Acquisizione Realizzato nel 2003, verbale di consegna del 30.6.2004

Valore 30.988.534,24 €

Reddito Annuo Prodotto

Dati Catastali

Fg	Mapp	Sub	Cat	Note	Dettaglio
3	613	1		A	
3	613	2		A	
3	613	3		A	
3	613	4		A	
3	613	5		A	
3	613	6		A	
4	392	1		A	
4	392	2		A	
4	392	3		A	

Inagibile causa sisma 2009

Parzialmente Inagibile causa sisma 2009

Inagibile causa sisma 2016

Parzialmente inagibile causa sisma 2016

Valori validi ai soli fini di inventario determinati come segue:

0	N/A
A	Applicazione del costo di acquisizione e/o realizzazione, eventualmente rivalutato.
B	Applicazione dei dati catastali elaborati e rivalutati secondo le norme fiscali.
C	Applicazione dei valori stimati dai Comitati tecnici regionali di valutazione ex L.r. n. 16/90.
D	Applicazione dei valori di stima esistenti, eventualmente rivalutati.
E	Valutazione da definire.
F	Valori stato patrimoniale APTR al 31/12/2012

*) si specifica che il progressivo di inserimento è univoco per ogni bene ed è stabilito in base alla data di inserimento a sistema dello stesso



Elenco beni appartenenti al patrimonio immobiliare della Giunta Regionale

TIPOLOGIA INTERPORTI E AEREOPORTI

7

N° SCHEDA 129 *

Provincia PESCARA

Denominazione AMPLIAMENTO INTERPORTO VALPESCARA

Indirizzo MANOPPELLO

Descrizione Terreno di superficie di mq. 241.163

Utilizzazione Ampliamento Interporto Valpescara e opere esterne di collegamento alla viabilità principale. Presenti 4 cabine ENEL

Acquisizione atto cessione volontaria del 27/5/2010 registrato il 27/10/2010; atto cessione volontaria del 22/12/2010 registrato il 13/1/2011; decreto d'esproprio del 27/4/2010 registrato il 11/5/2010; atto cessione volontaria del 7/5/2011 registrato il 11/5/2012; att

Valore 2.738.084,06 € Reddito Annuo Prodotto

Dati Catastali

Fg	Mapp	Sub	Cat	Note	Dettaglio
3	528	0	A		
3	573	0	A		
3	635	0	A		
3	637	0	A		
3	639	0	A		
3	643	0	A		
3	645	0	A		
3	640	0	A		
3	647	0	A		
4	449	0	A		
4	450	0	A		
4	452	0	A		
4	454	0	A		
4	456	0	A		
4	458	0	A		
4	460	0	A		
4	463	0	A		
4	464	0	A		
4	357	0	A		
4	349	0	A		
4	328	0	A		
4	437	0	A		
4	416	0	A		
4	445	0	A		
4	442	0	A		
4	473	0	A		
4	446	0	A		
4	470	0	A		
4	468	0	A		
4	119	0	A		
4	364	0	A		
4	367	0	A		

Inagibile causa sisma 2009

Parzialmente Inagibile causa sisma 2009

Inagibile causa sisma 2016

Parzialmente inagibile causa sisma 2016

Valori validi ai soli fini di inventario determinati come segue:

0	N/A
A	Applicazione del costo di acquisizione e/o realizzazione, eventualmente rivalutato.
B	Applicazione dei dati catastali elaborati e rivalutati secondo le norme fiscali.
C	Applicazione dei valori stimati dai Comitati tecnici regionali di valutazione ex L.r. n. 16/90.
D	Applicazione dei valori di stima esistenti, eventualmente rivalutati.
E	Valutazione da definire.
F	Valori stato patrimoniale APTR al 31/12/2012

*) si specifica che il progressivo di inserimento è univoco per ogni bene ed è stabilito in base alla data di inserimento a sistema dello stesso



Elenco beni appartenenti al patrimonio immobiliare della Giunta Regionale

TIPOLOGIA INTERPORTI E AEREOPORTI

7

Fg	Mapp	Sub	Cat	Note	Dettaglio
4	370	0		A	
4	436	0		A	
4	439	0		A	
4	443	0		A	
4	444	0		A	
4	441	0		A	
1	514	0		A	
1	478	0		A	
1	481	0		A	
1	489	0		A	
1	474	0		A	
1	472	0		A	
1	480	0		A	
1	466	0		A	
1	468	0		A	
1	487	0		A	
1	490	0		A	
1	484	0		A	
1	668	0		A	
1	71	0		A	
1	671	0		A	
1	677	0		A	
1	675	0		A	
1	765	0		A	
1	763	0		A	
1	688	0		A	
1	195	0		A	
1	691	0		A	
1	679	0		A	
1	623	0		A	
1	120	0		A	
1	121	0		A	
1	6	0		A	
1	663	0		A	
1	661	0		A	
1	135	0		A	
1	642	0		A	
1	641	0		A	
1	645	0		A	
1	630	0		A	
1	627	0		A	
1	624	0		A	
1	633	0		A	
1	757	0		A	
1	632	0		A	
1	629	0		A	
1	626	0		A	
1	635	0		A	
1	615	0		A	
1	613	0		A	
1	381	0		A	
1	608	0		A	
1	610	0		A	
1	616	0		A	
1	618	0		A	

Valori validi ai soli fini di inventario determinati come segue:

0	N/A
A	Applicazione del costo di acquisizione e/o realizzazione, eventualmente rivalutato.
B	Applicazione dei dati catastali elaborati e rivalutati secondo le norme fiscali.
C	Applicazione dei valori stimati dai Comitati tecnici regionali di valutazione ex L.r. n. 16/90.
D	Applicazione dei valori di stima esistenti, eventualmente rivalutati.
E	Valutazione da definire.
F	Valori stato patrimoniale APTR al 31/12/2012

*) si specifica che il progressivo di inserimento è univoco per ogni bene ed è stabilito in base alla data di inserimento a sistema dello stesso



Elenco beni appartenenti al patrimonio immobiliare della Giunta Regionale

TIPOLOGIA INTERPORTI E AEREOPORTI

7

Fg	Mapp	Sub	Cat	Note	Dettaglio
1	612	0		A	
1	619	0		A	
1	621	0		A	
1	683	0		A	
1	519	0		A	
1	505	0		A	
1	509	0		A	
1	513	0		A	
1	517	0		A	
1	638	0		A	
1	649	0		A	
1	656	0		A	
1	655	0		A	
1	653	0		A	
1	651	0		A	
1	664	0		A	
1	686	0		A	
1	636	0		A	
1	659	0		A	
1	666	0		A	
1	684	0		A	
1	521	0		A	
1	693	0		A	
1	695	0		A	
1	697	0		A	
2	1003	0		A	
2	1004	0		A	
2	1000	0		A	
8	769	0		A	
8	773	0		A	
8	787	0		A	
8	767	0		A	
8	757	0		A	
8	761	0		A	
8	759	0		A	
8	753	0		A	
8	755	0		A	
8	799	0		A	

Valori validi ai soli fini di inventario determinati come segue:

0	N/A
A	Applicazione del costo di acquisizione e/o realizzazione, eventualmente rivalutato.
B	Applicazione dei dati catastali elaborati e rivalutati secondo le norme fiscali.
C	Applicazione dei valori stimati dai Comitati tecnici regionali di valutazione ex L.r. n. 16/90.
D	Applicazione dei valori di stima esistenti, eventualmente rivalutati.
E	Valutazione da definire.
F	Valori stato patrimoniale APTR al 31/12/2012

*) si specifica che il progressivo di inserimento è univoco per ogni bene ed è stabilito in base alla data di inserimento a sistema dello stesso




N° SCHEDA 130 *

Provincia CHIETI

Denominazione AEREOPORTO D'ABRUZZO

Indirizzo SAN GIOVANNI TEATINO



Descrizione Terreno di 18.080 mq

Utilizzazione Destinato ad usi aeroportuali.

Acquisizione Acquistato con n.11 atti di compravendita del 2003

Valore 766.346,20 €

Reddito Annuo Prodotto

Dati Catastali

Fg	Mapp	Sub	Cat	Note	Dettaglio
4	4239	0		A	
4	4156	0		A	
4	4243	0		A	
4	368	0		A	
4	449	0		A	
4	370	0		A	
4	113	0		A	
4	371	0		A	
4	369	0		A	
4	372	0		A	
4	367	0		A	
4	4242	0		A	
4	17	0		A	

Inagibile causa sisma 2009

Parzialmente Inagibile causa sisma 2009

Inagibile causa sisma 2016

Parzialmente inagibile causa sisma 2016

Valori validi ai soli fini di inventario determinati come segue:

0	N/A
A	Applicazione del costo di acquisizione e/o realizzazione, eventualmente rivalutato.
B	Applicazione dei dati catastali elaborati e rivalutati secondo le norme fiscali.
C	Applicazione dei valori stimati dai Comitati tecnici regionali di valutazione ex L.r. n. 16/90.
D	Applicazione dei valori di stima esistenti, eventualmente rivalutati.
E	Valutazione da definire.
F	Valori stato patrimoniale APTR al 31/12/2012

*) si specifica che il progressivo di inserimento è univoco per ogni bene ed è stabilito in base alla data di inserimento a sistema dello stesso



Elenco beni appartenenti al patrimonio immobiliare della Giunta Regionale

TIPOLOGIA **TERRENI** 8

N° SCHEDA **131** *

Provincia **PESCARA**

Denominazione **EX OSSERVATORIO AVICOLO**

Indirizzo **PESCARA, VIA COLLE DI MEZZO**

	Descrizione	Terreno composto da due porzioni interposte da stada comunale di circa mq 9.100 - servitù di acquedotto	
	Utilizzazione	In corso di dismissione	
	Acquisizione	Trasferito alla Regione in data 30.5.75 ai sensi del DPR 11/72	
	Valore	464.811,21 €	Reddito Annuo Prodotto

Dati Catastali

Fg	Mapp	Sub	Cat	Note	Dettaglio
12	1325	0		D	
12	2323	0		D	
12	817	0		D	

- Inagibile causa sisma 2009
- Parzialmente Inagibile causa sisma 2009
- Inagibile causa sisma 2016
- Parzialmente inagibile causa sisma 2016

Valori validi ai soli fini di inventario determinati come segue:

0	N/A
A	Applicazione del costo di acquisizione e/o realizzazione, eventualmente rivalutato.
B	Applicazione dei dati catastali elaborati e rivalutati secondo le norme fiscali.
C	Applicazione dei valori stimati dai Comitati tecnici regionali di valutazione ex L.r. n. 16/90.
D	Applicazione dei valori di stima esistenti, eventualmente rivalutati.
E	Valutazione da definire.
F	Valori stato patrimoniale APTR al 31/12/2012

*) si specifica che il progressivo di inserimento è univoco per ogni bene ed è stabilito in base alla data di inserimento a sistema dello stesso



Elenco beni appartenenti al patrimonio immobiliare della Giunta Regionale

TIPOLOGIA **TERRENI** 8

N° SCHEDA **132** * Provincia **PESCARA**

Denominazione **EX G.I. TERRENO**

Indirizzo **PESCARA, LUNGOMARE MATTEOTTI**

	Descrizione	Terreno di mq. 735	
	Utilizzazione	In corso di dismissione	
	Acquisizione	Trasferito alla Regione ai sensi della L. 764/75 art. 2, verbale di consegna del 14.7.1976	
	Valore	162.683,92 €	Reddito Annuo Prodotto

Dati Catastali

Fg	Mapp	Sub	Cat	Note	Dettaglio
23	228	0		D	

- Inagibile causa sisma 2009
- Parzialmente Inagibile causa sisma 2009
- Inagibile causa sisma 2016
- Parzialmente inagibile causa sisma 2016

Valori validi ai soli fini di inventario determinati come segue:

0	N/A
A	Applicazione del costo di acquisizione e/o realizzazione, eventualmente rivalutato.
B	Applicazione dei dati catastali elaborati e rivalutati secondo le norme fiscali.
C	Applicazione dei valori stimati dai Comitati tecnici regionali di valutazione ex L.r. n. 16/90.
D	Applicazione dei valori di stima esistenti, eventualmente rivalutati.
E	Valutazione da definire.
F	Valori stato patrimoniale APTR al 31/12/2012

*) si specifica che il progressivo di inserimento è univoco per ogni bene ed è stabilito in base alla data di inserimento a sistema dello stesso



Elenco beni appartenenti al patrimonio immobiliare della Giunta Regionale

TIPOLOGIA **TERRENI** 8

N° SCHEDA **133** * Provincia **PESCARA**

Denominazione **TERRENO**

Indirizzo **TOCCO DA CASAURIA**

	Descrizione	Terreno di mq. 370	
	Utilizzazione	Utilizzato per opere di consolidamento dell'abitato di Tocco da Casauria.	
	Acquisizione	Acquistato con atto del 29.11.94	
	Valore	8.025,74 €	Reddito Annuo Prodotto

Dati Catastali

Fg	Mapp	Sub	Cat	Note	Dettaglio
7	812	0		A	

- Inagibile causa sisma 2009
- Parzialmente Inagibile causa sisma 2009
- Inagibile causa sisma 2016
- Parzialmente inagibile causa sisma 2016

Valori validi ai soli fini di inventario determinati come segue:

0	N/A
A	Applicazione del costo di acquisizione e/o realizzazione, eventualmente rivalutato.
B	Applicazione dei dati catastali elaborati e rivalutati secondo le norme fiscali.
C	Applicazione dei valori stimati dai Comitati tecnici regionali di valutazione ex L.r. n. 16/90.
D	Applicazione dei valori di stima esistenti, eventualmente rivalutati.
E	Valutazione da definire.
F	Valori stato patrimoniale APTR al 31/12/2012

*) si specifica che il progressivo di inserimento è univoco per ogni bene ed è stabilito in base alla data di inserimento a sistema dello stesso



Elenco beni appartenenti al patrimonio immobiliare della Giunta Regionale

TIPOLOGIA **TERRENI** 8

N° SCHEDA **134** * Provincia **PESCARA**

Denominazione **TERRENO**

Indirizzo **ALANNO**

	Descrizione	Terreno di mq. 443	
	Utilizzazione	Utilizzato per lavori di consolidamento della zona sud-est dell'abitato di Alanno.	
	Acquisizione	Acquistato con atto del 10.8.93	
	Valore	2.595,10 €	Reddito Annuo Prodotto

Dati Catastali

Fg	Mapp	Sub	Cat	Note	Dettaglio
15	612	0		A	

- Inagibile causa sisma 2009
- Parzialmente Inagibile causa sisma 2009
- Inagibile causa sisma 2016
- Parzialmente inagibile causa sisma 2016

Valori validi ai soli fini di inventario determinati come segue:

0	N/A
A	Applicazione del costo di acquisizione e/o realizzazione, eventualmente rivalutato.
B	Applicazione dei dati catastali elaborati e rivalutati secondo le norme fiscali.
C	Applicazione dei valori stimati dai Comitati tecnici regionali di valutazione ex L.r. n. 16/90.
D	Applicazione dei valori di stima esistenti, eventualmente rivalutati.
E	Valutazione da definire.
F	Valori stato patrimoniale APTR al 31/12/2012

*) si specifica che il progressivo di inserimento è univoco per ogni bene ed è stabilito in base alla data di inserimento a sistema dello stesso



Elenco beni appartenenti al patrimonio immobiliare della Giunta Regionale

TIPOLOGIA **TERRENI** 8

N° SCHEDA **135** *

Provincia **PESCARA**

Denominazione **TERRENO (EDIFICIO COMUNALE)**

Indirizzo **CORVARA**

	Descrizione	Terreno di mq. 1878	
	Utilizzazione	Utilizzato per la costruzione dell'edificio comunale di Corvara.	
	Acquisizione	Acquistato con atto del 3.4.97	
	Valore	8.244,20 €	Reddito Annuo Prodotto

Dati Catastali

Fg	Mapp	Sub	Cat	Note	Dettaglio
8	638	0		A	

- Inagibile causa sisma 2009
- Parzialmente Inagibile causa sisma 2009
- Inagibile causa sisma 2016
- Parzialmente inagibile causa sisma 2016

Valori validi ai soli fini di inventario determinati come segue:

0	N/A
A	Applicazione del costo di acquisizione e/o realizzazione, eventualmente rivalutato.
B	Applicazione dei dati catastali elaborati e rivalutati secondo le norme fiscali.
C	Applicazione dei valori stimati dai Comitati tecnici regionali di valutazione ex L.r. n. 16/90.
D	Applicazione dei valori di stima esistenti, eventualmente rivalutati.
E	Valutazione da definire.
F	Valori stato patrimoniale APTR al 31/12/2012

*) si specifica che il progressivo di inserimento è univoco per ogni bene ed è stabilito in base alla data di inserimento a sistema dello stesso



Elenco beni appartenenti al patrimonio immobiliare della Giunta Regionale

TIPOLOGIA **TERRENI** 8

N° SCHEDA **136** * Provincia **PESCARA**

Denominazione **TERRENO (CONSOLIDAMENTO)**

Indirizzo **SPOLTORE**

	Descrizione	Terreno di mq. 250	
	Utilizzazione	Utilizzato per il consolidamento della scarpata a monte della strada del cimitero.	
	Acquisizione	Acquistato con atto del 11.2.97	
	Valore	1.797,29 €	Reddito Annuo Prodotto

Dati Catastali

Fg	Mapp	Sub	Cat	Note	Dettaglio
10	683	0		A	

- Inagibile causa sisma 2009
- Parzialmente Inagibile causa sisma 2009
- Inagibile causa sisma 2016
- Parzialmente inagibile causa sisma 2016

Valori validi ai soli fini di inventario determinati come segue:

0	N/A
A	Applicazione del costo di acquisizione e/o realizzazione, eventualmente rivalutato.
B	Applicazione dei dati catastali elaborati e rivalutati secondo le norme fiscali.
C	Applicazione dei valori stimati dai Comitati tecnici regionali di valutazione ex L.r. n. 16/90.
D	Applicazione dei valori di stima esistenti, eventualmente rivalutati.
E	Valutazione da definire.
F	Valori stato patrimoniale APTR al 31/12/2012

*) si specifica che il progressivo di inserimento è univoco per ogni bene ed è stabilito in base alla data di inserimento a sistema dello stesso



Elenco beni appartenenti al patrimonio immobiliare della Giunta Regionale

TIPOLOGIA **TERRENI** 8

N° SCHEDA **137** *

Provincia **PESCARA**

Denominazione **TERRENI (LAVORI DI CONSOLIDAMENTO)**

Indirizzo **SERRAMONACESCA**

	Descrizione	Complesso di terreni e fabbricati demoliti	
	Utilizzazione	Utilizzati per lavori di consolidamento della zona sud-est dell'abitato di Serramonacesca.	
	Acquisizione	Acquistato con atti del 4.7.2000 e 19.7.2000	
	Valore	6.123,00 €	Reddito Annuo Prodotto

Dati Catastali

Fg	Mapp	Sub	Cat	Note	Dettaglio
7	909	0		A	
7	910	0		A	
7	911	0		A	
7	1454	0		A	
7	1458	0		A	

Inagibile causa sisma 2009

Parzialmente Inagibile causa sisma 2009

Inagibile causa sisma 2016

Parzialmente inagibile causa sisma 2016

Valori validi ai soli fini di inventario determinati come segue:

0	N/A
A	Applicazione del costo di acquisizione e/o realizzazione, eventualmente rivalutato.
B	Applicazione dei dati catastali elaborati e rivalutati secondo le norme fiscali.
C	Applicazione dei valori stimati dai Comitati tecnici regionali di valutazione ex L.r. n. 16/90.
D	Applicazione dei valori di stima esistenti, eventualmente rivalutati.
E	Valutazione da definire.
F	Valori stato patrimoniale APTR al 31/12/2012

*) si specifica che il progressivo di inserimento è univoco per ogni bene ed è stabilito in base alla data di inserimento a sistema dello stesso



Elenco beni appartenenti al patrimonio immobiliare della Giunta Regionale

TIPOLOGIA **TERRENI** 8

N° SCHEDA **138** *

Provincia **TERAMO**

Denominazione **TERRENO (IST. DIOC. SOST. CLERO)**

Indirizzo **CAMPLI**

	Descrizione	Terreno di mq. 600	
	Utilizzazione	Utilizzato per la costruzione di un ricovero stabile per persone rimaste senza tetto a causa di frana verificatasi nella frazione di Castelnuovo.	
	Acquisizione	Acquistato con atto del 20.3.92	
	Valore	2.393,78 €	Reddito Annuo Prodotto

Dati Catastali

Fg	Mapp	Sub	Cat	Note	Dettaglio
42	374	0		A	

- Inagibile causa sisma 2009
- Parzialmente Inagibile causa sisma 2009
- Inagibile causa sisma 2016
- Parzialmente inagibile causa sisma 2016

Valori validi ai soli fini di inventario determinati come segue:

0	N/A
A	Applicazione del costo di acquisizione e/o realizzazione, eventualmente rivalutato.
B	Applicazione dei dati catastali elaborati e rivalutati secondo le norme fiscali.
C	Applicazione dei valori stimati dai Comitati tecnici regionali di valutazione ex L.r. n. 16/90.
D	Applicazione dei valori di stima esistenti, eventualmente rivalutati.
E	Valutazione da definire.
F	Valori stato patrimoniale APTR al 31/12/2012

*) si specifica che il progressivo di inserimento è univoco per ogni bene ed è stabilito in base alla data di inserimento a sistema dello stesso



Elenco beni appartenenti al patrimonio immobiliare della Giunta Regionale

TIPOLOGIA **TERRENI** 8

N° SCHEDA **139** * Provincia **TERAMO**

Denominazione **TERRENO**

Indirizzo **CAMPLI**

	Descrizione	Terreno di mq. 600	
	Utilizzazione	Utilizzato per lavori di consolidamento del versante sud-est dell'abitato di Campli	
	Acquisizione	Acquistato con atto del 18.10.91	
	Valore	309,87 €	Reddito Annuo Prodotto

Dati Catastali

Fg	Mapp	Sub	Cat	Note	Dettaglio
33	553	0		A	

- Inagibile causa sisma 2009
- Parzialmente Inagibile causa sisma 2009
- Inagibile causa sisma 2016
- Parzialmente inagibile causa sisma 2016

Valori validi ai soli fini di inventario determinati come segue:

0	N/A
A	Applicazione del costo di acquisizione e/o realizzazione, eventualmente rivalutato.
B	Applicazione dei dati catastali elaborati e rivalutati secondo le norme fiscali.
C	Applicazione dei valori stimati dai Comitati tecnici regionali di valutazione ex L.r. n. 16/90.
D	Applicazione dei valori di stima esistenti, eventualmente rivalutati.
E	Valutazione da definire.
F	Valori stato patrimoniale APTR al 31/12/2012

*) si specifica che il progressivo di inserimento è univoco per ogni bene ed è stabilito in base alla data di inserimento a sistema dello stesso



Elenco beni appartenenti al patrimonio immobiliare della Giunta Regionale

TIPOLOGIA FERROVIE 9

N° SCHEDA 140 * Provincia CHIETI

Denominazione EX FERROVIA ADRIATICO SANGRITANA

Indirizzo ROIO DEL SANGRO

	Descrizione	Tronco ferroviario San Vito Marina - Castel di Sangro. Tratta ferroviaria Villa S. Maria - Gamberale	
	Utilizzazione	in gestione alla Ferrovia Adriatico Sangritana spa per l'esercizio del servizio di trasporto pubblico locale.	
	Acquisizione	Trasferita alla Regione ai sensi del D.Lgs 422/97 con verbale di consegna definitivo del 14.12.09	
	Valore		Reddito Annuo Prodotto

Dati Catastali

Fg	Mapp	Sub	Cat	Note	Dettaglio
1	129			E	sede ferroviaria mq 5.340
1	177			E	sede ferroviaria mq 1.890
2	5			E	sede ferroviaria mq 930

- Inagibile causa sisma 2009
- Parzialmente Inagibile causa sisma 2009
- Inagibile causa sisma 2016
- Parzialmente inagibile causa sisma 2016

Valori validi ai soli fini di inventario determinati come segue:

0	N/A
A	Applicazione del costo di acquisizione e/o realizzazione, eventualmente rivalutato.
B	Applicazione dei dati catastali elaborati e rivalutati secondo le norme fiscali.
C	Applicazione dei valori stimati dai Comitati tecnici regionali di valutazione ex L.r. n. 16/90.
D	Applicazione dei valori di stima esistenti, eventualmente rivalutati.
E	Valutazione da definire.
F	Valori stato patrimoniale APTR al 31/12/2012

*) si specifica che il progressivo di inserimento è univoco per ogni bene ed è stabilito in base alla data di inserimento a sistema dello stesso



Elenco beni appartenenti al patrimonio immobiliare della Giunta Regionale

TIPOLOGIA FERROVIE

9

N° SCHEDA 141 *

Provincia CHIETI

Denominazione EX FERROVIA ADRIATICO SANGRITANA

Indirizzo BORRELLO

Descrizione Tronco ferroviario San Vito Marina - Castel di Sangro. Tratta ferroviaria Villa S. Maria - Gamberale

Utilizzazione in gestione alla Ferrovia Adriatico Sangritana spa per l'esercizio del servizio di trasporto pubblico locale.

Acquisizione Trasferita alla Regione ai sensi del D.Lgs 422/97 con verbale di consegna definitivo del 14.12.09

Valore

Reddito Annuo Prodotto

Dati Catastali

Fg	Mapp	Sub	Cat	Note	Dettaglio
2	77			E	sede ferroviaria mq 2.390
2	91			E	sede ferroviaria mq 1.290
2	123			E	casa cantoniera
2	135			E	sede ferroviaria mq 1.570
2	144			E	sede ferroviaria mq 590
2	248			E	sede ferroviaria mq 3.140
8	2			E	sede ferroviaria mq 560
8	5			E	sede ferroviaria mq 1.960

Inagibile causa sisma 2009

Parzialmente Inagibile causa sisma 2009

Inagibile causa sisma 2016

Parzialmente inagibile causa sisma 2016

Valori validi ai soli fini di inventario determinati come segue:

0	N/A
A	Applicazione del costo di acquisizione e/o realizzazione, eventualmente rivalutato.
B	Applicazione dei dati catastali elaborati e rivalutati secondo le norme fiscali.
C	Applicazione dei valori stimati dai Comitati tecnici regionali di valutazione ex L.r. n. 16/90.
D	Applicazione dei valori di stima esistenti, eventualmente rivalutati.
E	Valutazione da definire.
F	Valori stato patrimoniale APTR al 31/12/2012

*) si specifica che il progressivo di inserimento è univoco per ogni bene ed è stabilito in base alla data di inserimento a sistema dello stesso



Elenco beni appartenenti al patrimonio immobiliare della Giunta Regionale

TIPOLOGIA FERROVIE

9

N° SCHEDA 142 *

Provincia CHIETI

Denominazione EX FERROVIA ADRIATICO SANGRITANA

Indirizzo CIVITALUPARELLA

Descrizione Tronco ferroviario San Vito Marina - Castel di Sangro. Tratta ferroviaria Villa S. Maria - Gamberale

Utilizzazione in gestione alla Ferrovia Adriatico Sangritana spa per l'esercizio del servizio di trasporto pubblico locale.

Acquisizione Trasferita alla Regione ai sensi del D.Lgs 422/97 con verbale di consegna definitivo del 14.12.09

Valore

Reddito Annuo Prodotto

Dati Catastali

Fg	Mapp	Sub	Cat	Note	Dettaglio
33	1315			E	sede ferroviaria mq 1.090
41	34			E	sede ferroviaria mq 8.585
42	164			E	sede ferroviaria mq 2.190
42	370			E	sede ferroviaria mq 4.210
44	16			E	sede ferroviaria mq 1.990
44	128			E	sede ferroviaria mq 1.740
44	203			E	sede ferroviaria mq 3.070
44	225			E	sede ferroviaria mq 2.590
44	225			E	stazione Civitaluparella
44	226			E	sede ferroviaria mq 1.720
44	227			E	sede ferroviaria mq 400
44	239			E	sede ferroviaria mq 260
44	240			E	sede ferroviaria mq 160
45	313			E	sede ferroviaria mq 400
46	83			E	sede ferroviaria mq 1.008
48	13			E	sede ferroviaria mq 1.710
48	134			E	sede ferroviaria mq 150
48	134			E	casa cantoniera
48	135			E	sede ferroviaria mq 6.560

Inagibile causa sisma 2009

Parzialmente Inagibile causa sisma 2009

Inagibile causa sisma 2016

Parzialmente inagibile causa sisma 2016

Valori validi ai soli fini di inventario determinati come segue:

0	N/A
A	Applicazione del costo di acquisizione e/o realizzazione, eventualmente rivalutato.
B	Applicazione dei dati catastali elaborati e rivalutati secondo le norme fiscali.
C	Applicazione dei valori stimati dai Comitati tecnici regionali di valutazione ex L.r. n. 16/90.
D	Applicazione dei valori di stima esistenti, eventualmente rivalutati.
E	Valutazione da definire.
F	Valori stato patrimoniale APTR al 31/12/2012

*) si specifica che il progressivo di inserimento è univoco per ogni bene ed è stabilito in base alla data di inserimento a sistema dello stesso



Elenco beni appartenenti al patrimonio immobiliare della Giunta Regionale

TIPOLOGIA FERROVIE 9

N° SCHEDA 143 * Provincia CHIETI

Denominazione EX FERROVIA ADRIATICO SANGRITANA

Indirizzo FALLO

	Descrizione	Tronco ferroviario San Vito Marina - Castel di Sangro. Tratta ferroviaria Villa S. Maria - Gamberale	
	Utilizzazione	in gestione alla Ferrovia Adriatico Sangritana spa per l'esercizio del servizio di trasporto pubblico locale.	
	Acquisizione	Trasferita alla Regione ai sensi del D.Lgs 422/97 con verbale di consegna definitivo del 14.12.09	
	Valore		Reddito Annuo Prodotto

Dati Catastali

Fg	Mapp	Sub	Cat	Note	Dettaglio
9	241			E	sede ferroviaria mq 2.480

- Inagibile causa sisma 2009
- Parzialmente Inagibile causa sisma 2009
- Inagibile causa sisma 2016
- Parzialmente inagibile causa sisma 2016

Valori validi ai soli fini di inventario determinati come segue:

0	N/A
A	Applicazione del costo di acquisizione e/o realizzazione, eventualmente rivalutato.
B	Applicazione dei dati catastali elaborati e rivalutati secondo le norme fiscali.
C	Applicazione dei valori stimati dai Comitati tecnici regionali di valutazione ex L.r. n. 16/90.
D	Applicazione dei valori di stima esistenti, eventualmente rivalutati.
E	Valutazione da definire.
F	Valori stato patrimoniale APTR al 31/12/2012

*) si specifica che il progressivo di inserimento è univoco per ogni bene ed è stabilito in base alla data di inserimento a sistema dello stesso



Elenco beni appartenenti al patrimonio immobiliare della Giunta Regionale

TIPOLOGIA FERROVIE

9

N° SCHEDA 144 *

Provincia CHIETI

Denominazione EX FERROVIA ADRIATICO SANGRITANA

Indirizzo QUADRI

Descrizione Tronco ferroviario San Vito Marina - Castel di Sangro. Tratta ferroviaria Villa S. Maria - Gamberale

Utilizzazione in gestione alla Ferrovia Adriatico Sangritana spa per l'esercizio del servizio di trasporto pubblico locale.

Acquisizione Trasferita alla Regione ai sensi del D.Lgs 422/97 con verbale di consegna definitivo del 14.12.09

Valore Reddito Annuo Prodotto

Dati Catastali

Fg	Mapp	Sub	Cat	Note	Dettaglio
7	121			E	sede ferroviaria mq 630
7	226			E	sede ferroviaria mq 1.930
7	698			E	sede ferroviaria mq 1.440
7	699			E	sede ferroviaria mq 2.500
7	750			E	sede ferroviaria mq 1.050
8	81			E	sede ferroviaria mq 1.590
8	240			E	sede ferroviaria mq 4.710
8	277			E	sede ferroviaria mq 620
8	277			E	casa cantoniera
8	388			E	sede ferroviaria mq 4.050
8	449			E	sede ferroviaria mq 1.190
8	449			E	stazione Quadri
8	450			E	sede ferroviaria mq 450
9	506			E	sede ferroviaria mq 3.290
9	597			E	sede ferroviaria mq 1.680
10	217			E	sede ferroviaria mq 2.830
10	237			E	sede ferroviaria mq 67
10	282			E	sede ferroviaria mq 4.340

Inagibile causa sisma 2009

Parzialmente Inagibile causa sisma 2009

Inagibile causa sisma 2016

Parzialmente inagibile causa sisma 2016

Valori validi ai soli fini di inventario determinati come segue:

0	N/A
A	Applicazione del costo di acquisizione e/o realizzazione, eventualmente rivalutato.
B	Applicazione dei dati catastali elaborati e rivalutati secondo le norme fiscali.
C	Applicazione dei valori stimati dai Comitati tecnici regionali di valutazione ex L.r. n. 16/90.
D	Applicazione dei valori di stima esistenti, eventualmente rivalutati.
E	Valutazione da definire.
F	Valori stato patrimoniale APTR al 31/12/2012

*) si specifica che il progressivo di inserimento è univoco per ogni bene ed è stabilito in base alla data di inserimento a sistema dello stesso



Elenco beni appartenenti al patrimonio immobiliare della Giunta Regionale

TIPOLOGIA FERROVIE

9

N° SCHEDA 145 *

Provincia CHIETI

Denominazione EX FERROVIA ADRIATICO SANGRITANA

Indirizzo CASOLI

Descrizione Tronco ferroviario San Vito Marina - Castel di Sangro. Tratta ferroviaria Villa S. Maria - Gamberale

Utilizzazione in gestione alla Ferrovia Adriatico Sangritana spa per l'esercizio del servizio di trasporto pubblico locale.

Acquisizione Trasferita alla Regione ai sensi del D.Lgs 422/97 con verbale di consegna definitivo del 14.12.09

Valore

Reddito Annuo Prodotto

Dati Catastali

Fg	Mapp	Sub	Cat	Note	Dettaglio
11	107			E	stazione Pianibbie
11	108			E	sede ferroviaria mq 1.350
11	134			E	sede ferroviaria mq 14.190
11	149			E	sede ferroviaria mq 5.840
12	93			E	casa cantoniera
12	93			E	sede ferroviaria mq 440
12	364			E	sede ferroviaria mq 6.650
12	365			E	sede ferroviaria mq 90
20	42			E	sede ferroviaria mq 8.030
26	120			E	sede ferroviaria mq 6.240
26	159			E	casa cantoniera
26	197			E	sede ferroviaria mq 118
27	2			E	sede ferroviaria mq 9.400
34	105			E	sede ferroviaria mq 440
34	157			E	sede ferroviaria mq 4.300
36	17			E	casa cantoniera
36	18			E	sede ferroviaria mq 4.400
36	91			E	sede ferroviaria mq 9.380
36	119			E	sede ferroviaria mq 11.440
36	120			E	stazione Casoli
36	181			E	sede ferroviaria mq 7.660
36	223			E	sede ferroviaria mq 4.300
36	309			E	sede ferroviaria mq 250
49	124			E	sede ferroviaria mq 8.000
49	125			E	sede ferroviaria mq 4.390
49	131			E	casa cantoniera
49	195			E	sede ferroviaria mq 800
57	107			E	casa cantoniera
57	189			E	sede ferroviaria mq 300

Inagibile causa sisma 2009

Parzialmente Inagibile causa sisma 2009

Inagibile causa sisma 2016

Parzialmente inagibile causa sisma 2016

Valori validi ai soli fini di inventario determinati come segue:

0	N/A
A	Applicazione del costo di acquisizione e/o realizzazione, eventualmente rivalutato.
B	Applicazione dei dati catastali elaborati e rivalutati secondo le norme fiscali.
C	Applicazione dei valori stimati dai Comitati tecnici regionali di valutazione ex L.r. n. 16/90.
D	Applicazione dei valori di stima esistenti, eventualmente rivalutati.
E	Valutazione da definire.
F	Valori stato patrimoniale APTR al 31/12/2012

*) si specifica che il progressivo di inserimento è univoco per ogni bene ed è stabilito in base alla data di inserimento a sistema dello stesso



Elenco beni appartenenti al patrimonio immobiliare della Giunta Regionale

TIPOLOGIA FERROVIE

9

Valori validi ai soli fini di inventario determinati come segue:

0	N/A
A	Applicazione del costo di acquisizione e/o realizzazione, eventualmente rivalutato.
B	Applicazione dei dati catastali elaborati e rivalutati secondo le norme fiscali.
C	Applicazione dei valori stimati dai Comitati tecnici regionali di valutazione ex L.r. n. 16/90.
D	Applicazione dei valori di stima esistenti, eventualmente rivalutati.
E	Valutazione da definire.
F	Valori stato patrimoniale APTR al 31/12/2012

*) si specifica che il progressivo di inserimento è univoco per ogni bene ed è stabilito in base alla data di inserimento a sistema dello stesso



Elenco beni appartenenti al patrimonio immobiliare della Giunta Regionale

TIPOLOGIA FERROVIE

9

N° SCHEDA 146 *

Provincia CHIETI

Denominazione EX FERROVIA ADRIATICO SANGRITANA

Indirizzo PIZZOFERRATO

Descrizione Tronco ferroviario San Vito Marina - Castel di Sangro. Tratta ferroviaria Villa S. Maria - Gamberale

Utilizzazione in gestione alla Ferrovia Adriatico Sangritana spa per l'esercizio del servizio di trasporto pubblico locale.

Acquisizione Trasferita alla Regione ai sensi del D.Lgs 422/97 con verbale di consegna definitivo del 14.12.09

Valore

Reddito Annuo Prodotto

Dati Catastali

Fg	Mapp	Sub	Cat	Note	Dettaglio
40	30			E	sede ferroviaria mq 410
40	32			E	sede ferroviaria mq 1.300
40	36			E	sede ferroviaria mq 390
40	118			E	sede ferroviaria mq 8.640
40	222			E	sede ferroviaria mq 100
40	243			E	sede ferroviaria mq 1.850
40	249			E	sede ferroviaria mq 60
40	250			E	sede ferroviaria mq 340
40	251			E	sede ferroviaria mq 260
40	252			E	sede ferroviaria mq 21
42	128			E	sede ferroviaria mq 2.440
42	243			E	sede ferroviaria mq 5.050
42	276			E	sede ferroviaria mq 160
42	276			E	casa cantoniera
42	281			E	sede ferroviaria mq 1.790
46	179			E	sede ferroviaria mq 1.720
46	322			E	sede ferroviaria mq 4.980
46	351			E	sede ferroviaria mq 480
48	328			E	sede ferroviaria mq 990
49	62			E	sede ferroviaria mq 270
49	63			E	sede ferroviaria mq 190
49	81			E	sede ferroviaria mq 880
49	244			E	sede ferroviaria mq 3.740
49	249			E	sede ferroviaria mq 35
49	250			E	sede ferroviaria mq 225
50	231			E	sede ferroviaria mq 4.150
50	272			E	sede ferroviaria mq 550

Inagibile causa sisma 2009

Parzialmente Inagibile causa sisma 2009

Inagibile causa sisma 2016

Parzialmente inagibile causa sisma 2016

Valori validi ai soli fini di inventario determinati come segue:

0	N/A
A	Applicazione del costo di acquisizione e/o realizzazione, eventualmente rivalutato.
B	Applicazione dei dati catastali elaborati e rivalutati secondo le norme fiscali.
C	Applicazione dei valori stimati dai Comitati tecnici regionali di valutazione ex L.r. n. 16/90.
D	Applicazione dei valori di stima esistenti, eventualmente rivalutati.
E	Valutazione da definire.
F	Valori stato patrimoniale APTR al 31/12/2012

*) si specifica che il progressivo di inserimento è univoco per ogni bene ed è stabilito in base alla data di inserimento a sistema dello stesso



Elenco beni appartenenti al patrimonio immobiliare della Giunta Regionale

TIPOLOGIA FERROVIE

9

N° SCHEDA 147 *

Provincia CHIETI

Denominazione EX FERROVIA ADRIATICO SANGRITANA

Indirizzo GAMBERALE

Descrizione Tronco ferroviario San Vito Marina - Castel di Sangro. Tratta ferroviaria Villa S. Maria - Gamberale

Utilizzazione in gestione alla Ferrovia Adriatico Sangritana spa per l'esercizio del servizio di trasporto pubblico locale.

Acquisizione Trasferita alla Regione ai sensi del D.Lgs 422/97 con verbale di consegna definitivo del 14.12.09

Valore Reddito Annuo Prodotto

Dati Catastali

Fg	Mapp	Sub	Cat	Note	Dettaglio
20	125			E	sede ferroviaria mq 26
21	115			E	sede ferroviaria mq 938
21	115			E	stazione Gamberale
21	128			E	sede ferroviaria mq 110
21	128			E	serbatoio acqua
21	163			E	sede ferroviaria mq 600
21	163			E	casa cantoniera
21	174			E	sede ferroviaria mq 110
21	175			E	sede ferroviaria mq 12
21	175			E	WC
24	232			E	sede ferroviaria mq 250
25	89			E	sede ferroviaria mq 6.840
26	98			E	sede ferroviaria mq 6.490

Inagibile causa sisma 2009

Parzialmente Inagibile causa sisma 2009

Inagibile causa sisma 2016

Parzialmente inagibile causa sisma 2016

Valori validi ai soli fini di inventario determinati come segue:

0	N/A
A	Applicazione del costo di acquisizione e/o realizzazione, eventualmente rivalutato.
B	Applicazione dei dati catastali elaborati e rivalutati secondo le norme fiscali.
C	Applicazione dei valori stimati dai Comitati tecnici regionali di valutazione ex L.r. n. 16/90.
D	Applicazione dei valori di stima esistenti, eventualmente rivalutati.
E	Valutazione da definire.
F	Valori stato patrimoniale APTR al 31/12/2012

*) si specifica che il progressivo di inserimento è univoco per ogni bene ed è stabilito in base alla data di inserimento a sistema dello stesso



Elenco beni appartenenti al patrimonio immobiliare della Giunta Regionale

TIPOLOGIA FERROVIE

9

N° SCHEDA 148 *

Provincia L'AQUILA

Denominazione EX FERROVIA ADRIATICO SANGRITANA

Indirizzo ATELETA

Descrizione Tronco ferroviario San Vito Marina - Castel di Sangro. Tratta Ateleta - Castel di Sangro

Utilizzazione in gestione alla Ferrovia Adriatico Sangritana spa per l'esercizio del servizio di trasporto pubblico locale.

Acquisizione Trasferita alla Regione ai sensi del D.Lgs 422/97 con verbale di consegna definitivo del 7.4.03

Valore

Reddito Annuo Prodotto

Dati Catastali

Fg	Mapp	Sub	Cat	Note	Dettaglio
21	8			E	sede ferroviaria mq 8.930
21	9			E	casa cantoniera
21	237			E	sede ferroviaria mq 2.290
21	260			E	sede ferroviaria mq 220
21	261			E	sede ferroviaria mq 2.240
22	19			E	fermata di Alvuccio
22	20			E	sede ferroviaria mq 13.530
29	295			E	sede ferroviaria mq 3.870
29	296			E	sede ferroviaria mq 4.030
29	297			E	fermata di Castel del Giudice
30	10			E	sede ferroviaria mq 2.020
30	11			E	sede ferroviaria mq 6.880
30	17			E	sede ferroviaria mq 6.150
35	238			E	sede ferroviaria mq 2.810
35	443			E	sede ferroviaria mq 13.660
36	163			E	sede ferroviaria mq 3.000
36	164			E	sede ferroviaria mq 3.890
36	165			E	stazione di Ateleta
36	251			E	sede ferroviaria mq 29
36	353			E	casa cantoniera

Inagibile causa sisma 2009

Parzialmente Inagibile causa sisma 2009

Inagibile causa sisma 2016

Parzialmente inagibile causa sisma 2016

Valori validi ai soli fini di inventario determinati come segue:

0	N/A
A	Applicazione del costo di acquisizione e/o realizzazione, eventualmente rivalutato.
B	Applicazione dei dati catastali elaborati e rivalutati secondo le norme fiscali.
C	Applicazione dei valori stimati dai Comitati tecnici regionali di valutazione ex L.r. n. 16/90.
D	Applicazione dei valori di stima esistenti, eventualmente rivalutati.
E	Valutazione da definire.
F	Valori stato patrimoniale APTR al 31/12/2012

*) si specifica che il progressivo di inserimento è univoco per ogni bene ed è stabilito in base alla data di inserimento a sistema dello stesso



Elenco beni appartenenti al patrimonio immobiliare della Giunta Regionale

TIPOLOGIA FERROVIE

9

N° SCHEDA 149 *

Provincia L'AQUILA

Denominazione EX FERROVIA ADRIATICO SANGRITANA

Indirizzo CASTEL DI SANGRO

	Descrizione	Tronco ferroviario San Vito Marina - Castel di Sangro. Tratta Ateleta - Castel di Sangro	
	Utilizzazione	in gestione alla Ferrovia Adriatico Sangritana spa per l'esercizio del servizio di trasporto pubblico locale.	
	Acquisizione	Trasferita alla Regione ai sensi del D.Lgs 422/97 con verbale di consegna definitivo del 7.4.03	
	Valore		Reddito Annuo Prodotto

Dati Catastali

Fg	Mapp	Sub	Cat	Note	Dettaglio
10	254			E	sede ferroviaria mq 3.080
20	124			E	sede ferroviaria mq 1.030
20	129			E	sede ferroviaria mq 130
20	289			E	casa cantoniera
20	292			E	sede ferroviaria mq 5.430
20	293			E	sede ferroviaria mq 2.350
20	294			E	sede ferroviaria mq 5.240
20	295			E	sede ferroviaria mq 2.990
21	173			E	sede ferroviaria mq 5.331
21	200			E	sede ferroviaria mq 950
21	201			E	sede ferroviaria mq 260
21	203			E	sede ferroviaria mq 940
21	227			E	sede ferroviaria mq 380
21	294			E	sede ferroviaria mq 5.260
21	295			E	sede ferroviaria mq 2.930
21	336			E	sede ferroviaria mq 1.250
21	338			E	sede ferroviaria mq 1.120
25	19			E	sede ferroviaria mq 5.670
25	69			E	sede ferroviaria mq 3.390
25	71			E	sede ferroviaria mq 8
37	200			E	sede ferroviaria mq 2.240
37	201			E	rimessa
37	202			E	magazzino
37	203			E	mensa
37	204			E	stazione di Castel di Sangro
37	205			E	sede ferroviaria mq 14.350
37	272			E	casa cantoniera
37	276			E	sede ferroviaria mq 5.600
37	341			E	sede ferroviaria mq 870
38	13			E	sede ferroviaria mq 5.020
38	55			E	sede ferroviaria mq 3.540
38	175			E	sede ferroviaria mq 1.620

Inagibile causa sisma 2009

Parzialmente Inagibile causa sisma 2009

Inagibile causa sisma 2016

Parzialmente inagibile causa sisma 2016

Valori validi ai soli fini di inventario determinati come segue:

0	N/A
A	Applicazione del costo di acquisizione e/o realizzazione, eventualmente rivalutato.
B	Applicazione dei dati catastali elaborati e rivalutati secondo le norme fiscali.
C	Applicazione dei valori stimati dai Comitati tecnici regionali di valutazione ex L.r. n. 16/90.
D	Applicazione dei valori di stima esistenti, eventualmente rivalutati.
E	Valutazione da definire.
F	Valori stato patrimoniale APTR al 31/12/2012

*) si specifica che il progressivo di inserimento è univoco per ogni bene ed è stabilito in base alla data di inserimento a sistema dello stesso



Elenco beni appartenenti al patrimonio immobiliare della Giunta Regionale

TIPOLOGIA FERROVIE

9

Fg	Mapp	Sub	Cat	Note	Dettaglio
39	48			E	sede ferroviaria mq 5.330
39	188			E	sede ferroviaria mq 7.210
39	209			E	casa cantoniera
39	281			E	sede ferroviaria mq 3.550
39	474			E	sede ferroviaria mq 810

Valori validi ai soli fini di inventario determinati come segue:

0	N/A
A	Applicazione del costo di acquisizione e/o realizzazione, eventualmente rivalutato.
B	Applicazione dei dati catastali elaborati e rivalutati secondo le norme fiscali.
C	Applicazione dei valori stimati dai Comitati tecnici regionali di valutazione ex L.r. n. 16/90.
D	Applicazione dei valori di stima esistenti, eventualmente rivalutati.
E	Valutazione da definire.
F	Valori stato patrimoniale APTR al 31/12/2012

*) si specifica che il progressivo di inserimento è univoco per ogni bene ed è stabilito in base alla data di inserimento a sistema dello stesso



Elenco beni appartenenti al patrimonio immobiliare della Giunta Regionale

TIPOLOGIA FERROVIE

9

N° SCHEDA 150 *

Provincia CHIETI

Denominazione EX FERROVIA ADRIATICO SANGRITANA

Indirizzo SAN VITO CHIETINO

	Descrizione	Tratta ferroviaria Marina San Vito - Villa Santa Maria.	
	Utilizzazione	in gestione alla Ferrovia Adriatico Sangritana spa per l'esercizio del servizio di trasporto pubblico locale.	
	Acquisizione	Trasferita alla Regione ai sensi del D.Lgs 422/97 con verbale di consegna definitivo del 14.12.09	
	Valore		Reddito Annuo Prodotto

Dati Catastali

Fg	Mapp	Sub	Cat	Note	Dettaglio
2	242			E	sede ferroviaria mq 1.560
2	265			E	sede ferroviaria mq 1.490
2	383			E	sede ferroviaria mq 1.480
2	393			E	tombino ferroviario
2	434			E	casa cantoniera
2	435			E	ricovero automotrici
2	436			E	fabbricato viaggiatori
2	495			E	sede ferroviaria mq 900
2	591			E	tombino ferroviario
2	592			E	tombino ferroviario
2	593			E	tombino ferroviario
2	594			E	tombino ferroviario
2	595			E	tombino ferroviario
2	1027			E	sede ferroviaria mq 4.850
2	1028			E	sede ferroviaria mq 1.780
2	1029			E	sede ferroviaria mq 4.130
2	1030			E	sede ferroviaria mq 600
3	9			E	sede ferroviaria mq 695
3	91			E	stazione di Marina San Vito
3	223			E	sede ferroviaria mq 23
3	228			E	tombino ferroviario
3	229			E	tombino ferroviario
7	38			E	sede ferroviaria mq 1.320
7	197			E	sede ferroviaria mq 8.200
7	334			E	sede ferroviaria mq 2.460
7	436			E	casa cantoniera
7	528			E	tombino ferroviario
7	529			E	tombino ferroviario
7	530			E	tombino ferroviario
7	531			E	tombino ferroviario
7	532			E	tombino ferroviario
7	533			E	tombino ferroviario

- Inagibile causa sisma 2009
- Parzialmente Inagibile causa sisma 2009
- Inagibile causa sisma 2016
- Parzialmente inagibile causa sisma 2016

Valori validi ai soli fini di inventario determinati come segue:

0	N/A
A	Applicazione del costo di acquisizione e/o realizzazione, eventualmente rivalutato.
B	Applicazione dei dati catastali elaborati e rivalutati secondo le norme fiscali.
C	Applicazione dei valori stimati dai Comitati tecnici regionali di valutazione ex L.r. n. 16/90.
D	Applicazione dei valori di stima esistenti, eventualmente rivalutati.
E	Valutazione da definire.
F	Valori stato patrimoniale APTR al 31/12/2012

*) si specifica che il progressivo di inserimento è univoco per ogni bene ed è stabilito in base alla data di inserimento a sistema dello stesso



Elenco beni appartenenti al patrimonio immobiliare della Giunta Regionale

TIPOLOGIA FERROVIE

9

Fg	Mapp	Sub	Cat	Note	Dettaglio
7	534			E	tombino ferroviario
7	535			E	tombino ferroviario
7	536			E	tombino ferroviario
7	796			E	sede ferroviaria mq 2.280
7	797			E	sede ferroviaria mq 2.218
7	798			E	sede ferroviaria mq 6
7	799			E	sede ferroviaria mq 6
8	90			E	sede ferroviaria mq 230
8	113			E	casa cantoniera
8	135			E	sede ferroviaria mq 150
8	189			E	sede ferroviaria mq 11.660
8	207			E	sede ferroviaria mq 1.500
8	227			E	sede ferroviaria mq 4.860
8	282			E	fabbricato viaggiatori
8	283			E	sede ferroviaria mq 112
8	407			E	sede ferroviaria mq 2.390
8	413			E	sede ferroviaria mq 180
8	847			E	tombino ferroviario
8	848			E	tombino ferroviario
8	849			E	tombino ferroviario
8	850			E	sede ferroviaria mq 255
8	850			E	tombino ferroviario
8	851			E	tombino ferroviario
8	854			E	sede ferroviaria mq 650
8	856			E	sede ferroviaria mq 230
8	858			E	sede ferroviaria mq 130
8	860			E	sede ferroviaria mq 1.340
8	864			E	sede ferroviaria mq 440
8	866			E	sede ferroviaria mq 60
8	913			E	sede ferroviaria mq 230
8	914			E	sede ferroviaria mq 110
8	953			E	sede ferroviaria mq 60
8	533			E	sede ferroviaria mq 4.090
8	547			E	sede ferroviaria mq 410
8	626			E	sede ferroviaria mq 840
8	742			E	sede ferroviaria mq 3.040
12	41			E	sede ferroviaria mq 9.420
12	237			E	sede ferroviaria mq 230
12	239			E	tombino ferroviario
12	240			E	tombino ferroviario
12	241			E	tombino ferroviario
12	242			E	tombino ferroviario
12	243			E	tombino ferroviario
12	307			E	sede ferroviaria mq 220
12	308			E	sede ferroviaria mq 550
12	310			E	sede ferroviaria mq 40
12	311			E	sede ferroviaria mq 60
12	312			E	sede ferroviaria mq 5
12	313			E	sede ferroviaria mq 115
12	314			E	sede ferroviaria mq 155
12	315			E	sede ferroviaria mq 140
12	316			E	sede ferroviaria mq 35
12	317			E	sede ferroviaria mq 195
12	318			E	sede ferroviaria mq 3
12	319			E	sede ferroviaria mq 195

Valori validi ai soli fini di inventario determinati come segue:

0	N/A
A	Applicazione del costo di acquisizione e/o realizzazione, eventualmente rivalutato.
B	Applicazione dei dati catastali elaborati e rivalutati secondo le norme fiscali.
C	Applicazione dei valori stimati dai Comitati tecnici regionali di valutazione ex L.r. n. 16/90.
D	Applicazione dei valori di stima esistenti, eventualmente rivalutati.
E	Valutazione da definire.
F	Valori stato patrimoniale APTR al 31/12/2012

*) si specifica che il progressivo di inserimento è univoco per ogni bene ed è stabilito in base alla data di inserimento a sistema dello stesso



Elenco beni appartenenti al patrimonio immobiliare della Giunta Regionale

TIPOLOGIA FERROVIE

9

Fg	Mapp	Sub	Cat	Note	Dettaglio
12	320			E	sede ferroviaria mq 95
12	321			E	sede ferroviaria mq 1.370
12	4034			E	sede ferroviaria mq 45
12	4035			E	sede ferroviaria mq 100
13	36			E	sede ferroviaria mq 2.300
13	39			E	sede ferroviaria mq 560
13	40			E	sede ferroviaria mq 760
13	60			E	sede ferroviaria mq 1.780
13	67			E	sede ferroviaria mq 420
13	79			E	sede ferroviaria mq 150
13	80			E	sede ferroviaria mq 1.440
13	91			E	casa cantoniera
13	183			E	sede ferroviaria mq 930
13	188			E	sede ferroviaria mq 160
13	189			E	sede ferroviaria mq 990
13	190			E	sede ferroviaria mq 55
13	192			E	sede ferroviaria mq 2.970
13	193			E	casa cantoniera
13	509			E	sede ferroviaria mq 2.410
13	510			E	sede ferroviaria mq 540
13	652			E	sede ferroviaria mq 1.370
13	653			E	sede ferroviaria mq 1.370
13	654			E	sede ferroviaria mq 1.370
13	655			E	sede ferroviaria mq 1.370
13	656			E	sede ferroviaria mq 1.370
13	657			E	sede ferroviaria mq 1.370
13	658			E	sede ferroviaria mq 1.370
13	659			E	sede ferroviaria mq 1.370
13	660			E	sede ferroviaria mq 1.370
17	224			E	sede ferroviaria mq 700
17	572			E	sede ferroviaria mq 510
18	3			E	sede ferroviaria mq 11.360

Valori validi ai soli fini di inventario determinati come segue:

0	N/A
A	Applicazione del costo di acquisizione e/o realizzazione, eventualmente rivalutato.
B	Applicazione dei dati catastali elaborati e rivalutati secondo le norme fiscali.
C	Applicazione dei valori stimati dai Comitati tecnici regionali di valutazione ex L.r. n. 16/90.
D	Applicazione dei valori di stima esistenti, eventualmente rivalutati.
E	Valutazione da definire.
F	Valori stato patrimoniale APTR al 31/12/2012

*) si specifica che il progressivo di inserimento è univoco per ogni bene ed è stabilito in base alla data di inserimento a sistema dello stesso



Elenco beni appartenenti al patrimonio immobiliare della Giunta Regionale

TIPOLOGIA **FERROVIE** 9

N° SCHEDA **151** * Provincia **CHIETI**

Denominazione **EX FERROVIA ADRIATICO SANGRITANA**

Indirizzo **ROCCA SAN GIOVANNI**

	Descrizione	Tratta ferroviaria Marina San Vito - Villa Santa Maria.	
	Utilizzazione	in gestione alla Ferrovia Adriatico Sangritana spa per l'esercizio del servizio di trasporto pubblico locale.	
	Acquisizione	Trasferita alla Regione ai sensi del D.Lgs 422/97 con verbale di consegna definitivo del 14.12.09	
	Valore		Reddito Annuo Prodotto

Dati Catastali

Fg	Mapp	Sub	Cat	Note	Dettaglio
4	1			E	sede ferroviaria mq 100
4	2			E	sede ferroviaria mq 520

- Inagibile causa sisma 2009
- Parzialmente Inagibile causa sisma 2009
- Inagibile causa sisma 2016
- Parzialmente inagibile causa sisma 2016

Valori validi ai soli fini di inventario determinati come segue:

0	N/A
A	Applicazione del costo di acquisizione e/o realizzazione, eventualmente rivalutato.
B	Applicazione dei dati catastali elaborati e rivalutati secondo le norme fiscali.
C	Applicazione dei valori stimati dai Comitati tecnici regionali di valutazione ex L.r. n. 16/90.
D	Applicazione dei valori di stima esistenti, eventualmente rivalutati.
E	Valutazione da definire.
F	Valori stato patrimoniale APTR al 31/12/2012

*) si specifica che il progressivo di inserimento è univoco per ogni bene ed è stabilito in base alla data di inserimento a sistema dello stesso



Elenco beni appartenenti al patrimonio immobiliare della Giunta Regionale

TIPOLOGIA FERROVIE

9

N° SCHEDA 152 *

Provincia CHIETI

Denominazione EX FERROVIA ADRIATICO SANGRITANA

Indirizzo TREGLIO

Descrizione Tratta ferroviaria Marina San Vito - Villa Santa Maria.

Utilizzazione in gestione alla Ferrovia Adriatico Sangritana spa per l'esercizio del servizio di trasporto pubblico locale.

Acquisizione Trasferita alla Regione ai sensi del D.Lgs 422/97 con verbale di consegna definitivo del 14.12.09

Valore

Reddito Annuo Prodotto

Dati Catastali

Fg	Mapp	Sub	Cat	Note	Dettaglio
1	541			E	stazione di Treglio
3	242			E	sede ferroviaria mq 1.460
3	756			E	sede ferroviaria mq 7.080
3	964			E	tombino ferroviario
3	965			E	tombino ferroviario
3	4191			E	
3	4192			E	
3	4193			E	
4	147			E	sede ferroviaria mq 3.710
4	180			E	sede ferroviaria mq 160
4	181			E	sede ferroviaria mq 73
4	185			E	sede ferroviaria mq 100
4	446			E	sede ferroviaria mq 150
4	458			E	sede ferroviaria mq 8.340
4	612			E	tombino ferroviario
4	613			E	tombino ferroviario
4	614			E	tombino ferroviario
4	4202			E	
4	4244			E	
4	4245			E	
4	4293			E	
4	4294			E	
4	4297			E	
4	4298			E	
4	4299			E	
4	4300			E	
4	4302			E	
5	26			E	sede ferroviaria mq 5.950
5	27			E	sede ferroviaria mq 6.920
5	78			E	sede ferroviaria mq 85
5	80			E	sede ferroviaria mq 80
5	104			E	casa cantoniera

Inagibile causa sisma 2009

Parzialmente Inagibile causa sisma 2009

Inagibile causa sisma 2016

Parzialmente inagibile causa sisma 2016

Valori validi ai soli fini di inventario determinati come segue:

0	N/A
A	Applicazione del costo di acquisizione e/o realizzazione, eventualmente rivalutato.
B	Applicazione dei dati catastali elaborati e rivalutati secondo le norme fiscali.
C	Applicazione dei valori stimati dai Comitati tecnici regionali di valutazione ex L.r. n. 16/90.
D	Applicazione dei valori di stima esistenti, eventualmente rivalutati.
E	Valutazione da definire.
F	Valori stato patrimoniale APTR al 31/12/2012

*) si specifica che il progressivo di inserimento è univoco per ogni bene ed è stabilito in base alla data di inserimento a sistema dello stesso



Elenco beni appartenenti al patrimonio immobiliare della Giunta Regionale

TIPOLOGIA FERROVIE

9

Fg	Mapp	Sub	Cat	Note	Dettaglio
5	256			E	tombino ferroviario
5	257			E	tombino ferroviario
5	258			E	tombino ferroviario
5	4342			E	
5	4344			E	
5	4345			E	

Valori validi ai soli fini di inventario determinati come segue:

0	N/A
A	Applicazione del costo di acquisizione e/o realizzazione, eventualmente rivalutato.
B	Applicazione dei dati catastali elaborati e rivalutati secondo le norme fiscali.
C	Applicazione dei valori stimati dai Comitati tecnici regionali di valutazione ex L.r. n. 16/90.
D	Applicazione dei valori di stima esistenti, eventualmente rivalutati.
E	Valutazione da definire.
F	Valori stato patrimoniale APTR al 31/12/2012

*) si specifica che il progressivo di inserimento è univoco per ogni bene ed è stabilito in base alla data di inserimento a sistema dello stesso



Elenco beni appartenenti al patrimonio immobiliare della Giunta Regionale

TIPOLOGIA FERROVIE

9

N° SCHEDA 153 *

Provincia CHIETI

Denominazione EX FERROVIA ADRIATICO SANGRITANA

Indirizzo LANCIANO

Descrizione Tratta ferroviaria Marina San Vito - Villa Santa Maria.

Utilizzazione in gestione alla Ferrovia Adriatico Sangritana spa per l'esercizio del servizio di trasporto pubblico locale.

Acquisizione Trasferita alla Regione ai sensi del D.Lgs 422/97 con verbale di consegna definitivo del 14.12.09

Valore

Reddito Annuo Prodotto

Dati Catastali

Fg	Mapp	Sub	Cat	Note	Dettaglio
10	187			E	sede ferroviaria mq 2.380
10	226			E	sede ferroviaria mq 1.680
10	321			E	tombino ferroviario
10	569			E	tombino ferroviario
19	192			E	sede ferroviaria mq 3.320
19	272			E	sede ferroviaria mq 110
19	273			E	sede ferroviaria mq 410
19	362			E	sede ferroviaria mq 140
19	363			E	sede ferroviaria mq 1.430
19	365			E	casa cantoniera
19	491			E	sede ferroviaria mq 210
19	521			E	sede ferroviaria mq 2.960
19	1490			E	
19	324			E	sede ferroviaria mq 1.190
19	379			E	sede ferroviaria mq 720
19	400			E	sede ferroviaria mq 110
19	402			E	sede ferroviaria mq 1.380
19	409			E	sede ferroviaria mq 260
19	410			E	sede ferroviaria mq 410
19	417			E	sede ferroviaria mq 270
19	447			E	sede ferroviaria mq 610
19	450			E	sede ferroviaria mq 910
19	489			E	sede ferroviaria mq 3.540
19	490			E	sede ferroviaria mq 1.670
19	522			E	sede ferroviaria mq 320
19	700			E	sede ferroviaria mq 230
19	702			E	sede ferroviaria mq 900
19	1477			E	
19	1478			E	
19	1479			E	
19	1480			E	
19	1481			E	

Inagibile causa sisma 2009

Parzialmente Inagibile causa sisma 2009

Inagibile causa sisma 2016

Parzialmente inagibile causa sisma 2016

Valori validi ai soli fini di inventario determinati come segue:

0	N/A
A	Applicazione del costo di acquisizione e/o realizzazione, eventualmente rivalutato.
B	Applicazione dei dati catastali elaborati e rivalutati secondo le norme fiscali.
C	Applicazione dei valori stimati dai Comitati tecnici regionali di valutazione ex L.r. n. 16/90.
D	Applicazione dei valori di stima esistenti, eventualmente rivalutati.
E	Valutazione da definire.
F	Valori stato patrimoniale APTR al 31/12/2012

*) si specifica che il progressivo di inserimento è univoco per ogni bene ed è stabilito in base alla data di inserimento a sistema dello stesso



Elenco beni appartenenti al patrimonio immobiliare della Giunta Regionale

TIPOLOGIA FERROVIE

9

Fg	Mapp	Sub	Cat	Note	Dettaglio
19	1482			E	
19	1483			E	
19	1484			E	
19	1485			E	
26	53			E	sede ferroviaria mq 2,495
26	85			E	sede ferroviaria mq 12.080
26	154			E	sede ferroviaria mq 2.470
26	156			E	sede ferroviaria mq 2.030
26	193			E	sede ferroviaria mq 2.090
26	1013			E	sede ferroviaria mq 25
26	4201			E	
26	4202			E	
26	4242			E	
26	4243			E	
26	82			E	fabbricato ex direzione
26	83			E	locali uffici tecnici
26	84			E	stazione Lanciano
26	86			E	rimessa locomotive
26	87			E	rimessa locomotive
26	281			E	sede ferroviaria mq 390
26	284			E	sede ferroviaria mq 4.300
26	391			E	tombino ferroviario
26	392			E	tombino ferroviario
26	393			E	tombino ferroviario
26	1360	17		E	palazzina direzione
26	4201			E	magazzino
26	4202			E	spogliatoio personale
26	4243			E	cabina enel
32	22			E	sede ferroviaria mq 1.950
32	41			E	sede ferroviaria mq 4.900
32	114			E	sede ferroviaria mq 6.760
32	123			E	casa cantoniera
32	123			E	sede ferroviaria mq 170
32	124			E	sede ferroviaria mq 490
32	125			E	sede ferroviaria mq 690
32	226			E	tombino ferroviario
32	227			E	tombino ferroviario
32	228			E	tombino ferroviario
32	229			E	tombino ferroviario
34	173			E	sede ferroviaria mq 1.670
34	246			E	sede ferroviaria mq 3.670
34	354			E	sede ferroviaria mq 5.980
34	373			E	sede ferroviaria mq 220
34	374			E	casa cantoniera
34	374			E	sede ferroviaria mq 120
34	375			E	sede ferroviaria mq 170
34	376			E	sede ferroviaria mq 630
34	399			E	tombino ferroviario
34	400			E	tombino ferroviario
34	401			E	tombino ferroviario
35	137			E	casa cantoniera
35	137			E	sede ferroviaria mq 220
35	139			E	sede ferroviaria mq 13.840
35	459			E	tombino ferroviario
35	460			E	tombino ferroviario

Valori validi ai soli fini di inventario determinati come segue:

0	N/A
A	Applicazione del costo di acquisizione e/o realizzazione, eventualmente rivalutato.
B	Applicazione dei dati catastali elaborati e rivalutati secondo le norme fiscali.
C	Applicazione dei valori stimati dai Comitati tecnici regionali di valutazione ex L.r. n. 16/90.
D	Applicazione dei valori di stima esistenti, eventualmente rivalutati.
E	Valutazione da definire.
F	Valori stato patrimoniale APTR al 31/12/2012

*) si specifica che il progressivo di inserimento è univoco per ogni bene ed è stabilito in base alla data di inserimento a sistema dello stesso



Elenco beni appartenenti al patrimonio immobiliare della Giunta Regionale

TIPOLOGIA FERROVIE

9

Fg	Mapp	Sub	Cat	Note	Dettaglio
35	461			E	tombino ferroviario
25	4115			E	

Valori validi ai soli fini di inventario determinati come segue:

0	N/A
A	Applicazione del costo di acquisizione e/o realizzazione, eventualmente rivalutato.
B	Applicazione dei dati catastali elaborati e rivalutati secondo le norme fiscali.
C	Applicazione dei valori stimati dai Comitati tecnici regionali di valutazione ex L.r. n. 16/90.
D	Applicazione dei valori di stima esistenti, eventualmente rivalutati.
E	Valutazione da definire.
F	Valori stato patrimoniale APTR al 31/12/2012

*) si specifica che il progressivo di inserimento è univoco per ogni bene ed è stabilito in base alla data di inserimento a sistema dello stesso



Elenco beni appartenenti al patrimonio immobiliare della Giunta Regionale

TIPOLOGIA FERROVIE

9

N° SCHEDA 154 *

Provincia CHIETI

Denominazione EX FERROVIA ADRIATICO SANGRITANA

Indirizzo CASTEL FRENTANO

Descrizione Tratta ferroviaria Marina San Vito - Villa Santa Maria.

Utilizzazione in gestione alla Ferrovia Adriatico Sangritana spa per l'esercizio del servizio di trasporto pubblico locale.

Acquisizione Trasferita alla Regione ai sensi del D.Lgs 422/97 con verbale di consegna definitivo del 14.12.09

Valore

Reddito Annuo Prodotto

Dati Catastali

Fg	Mapp	Sub	Cat	Note	Dettaglio
6	235			E	sede ferroviaria mq 13.625
6	241			E	sede ferroviaria mq 300
6	275			E	sede ferroviaria mq 3.200
7	271			E	sede ferroviaria mq 260
7	273			E	sede ferroviaria mq 11.706
7	278			E	sede ferroviaria mq 2.070
7	280			E	sede ferroviaria mq 3.290
7	283			E	sede ferroviaria mq 9.330
7	285			E	sede ferroviaria mq 230
7	290			E	sede ferroviaria mq 210
7	293			E	sede ferroviaria mq 3.400
7	295			E	sede ferroviaria mq 320
7	296			E	casa cantoniera
7	297			E	sede ferroviaria mq 120
7	475			E	sede ferroviaria mq 140
10	86			E	sede ferroviaria mq 7.490
11	161			E	sede ferroviaria mq 6.920
12	137			E	sede ferroviaria mq 13.930
13	107			E	sede ferroviaria mq 104
13	206			E	sede ferroviaria mq 9.820
14	183			E	sede ferroviaria mq 2.960
14	220			E	sede ferroviaria mq 2.580
15	120			E	sede ferroviaria mq 1.440
15	123			E	stazione di Castel Frentano
15	124			E	sede ferroviaria mq 13.870
17	42			E	stazione di Crocetta
17	45			E	sede ferroviaria mq 11.080
17	166			E	sede ferroviaria mq 270

Inagibile causa sisma 2009

Parzialmente Inagibile causa sisma 2009

Inagibile causa sisma 2016

Parzialmente inagibile causa sisma 2016

Valori validi ai soli fini di inventario determinati come segue:

0	N/A
A	Applicazione del costo di acquisizione e/o realizzazione, eventualmente rivalutato.
B	Applicazione dei dati catastali elaborati e rivalutati secondo le norme fiscali.
C	Applicazione dei valori stimati dai Comitati tecnici regionali di valutazione ex L.r. n. 16/90.
D	Applicazione dei valori di stima esistenti, eventualmente rivalutati.
E	Valutazione da definire.
F	Valori stato patrimoniale APTR al 31/12/2012

*) si specifica che il progressivo di inserimento è univoco per ogni bene ed è stabilito in base alla data di inserimento a sistema dello stesso



Elenco beni appartenenti al patrimonio immobiliare della Giunta Regionale

TIPOLOGIA FERROVIE

9

N° SCHEDA 155 *

Provincia CHIETI

Denominazione EX FERROVIA ADRIATICO SANGRITANA

Indirizzo SANT'EUSANIO DEL SANGRO

Descrizione Tratta ferroviaria Marina San Vito - Villa Santa Maria.

Utilizzazione in gestione alla Ferrovia Adriatico Sangritana spa per l'esercizio del servizio di trasporto pubblico locale.

Acquisizione Trasferita alla Regione ai sensi del D.Lgs 422/97 con verbale di consegna definitivo del 14.12.09

Valore

Reddito Annuo Prodotto

Dati Catastali

Fg	Mapp	Sub	Cat	Note	Dettaglio
4	93			E	stazione di S.Eusanio
4	94			E	sede ferroviaria mq 6.760
8	142			E	sede ferroviaria mq 11.170
9	173			E	sede ferroviaria mq 2.930
9	179			E	sede ferroviaria mq 3.660
9	210			E	sede ferroviaria mq 6.150
9	227			E	casa cantoniera
9	229			E	sede ferroviaria mq 9.160

Inagibile causa sisma 2009

Parzialmente Inagibile causa sisma 2009

Inagibile causa sisma 2016

Parzialmente inagibile causa sisma 2016

Valori validi ai soli fini di inventario determinati come segue:

0	N/A
A	Applicazione del costo di acquisizione e/o realizzazione, eventualmente rivalutato.
B	Applicazione dei dati catastali elaborati e rivalutati secondo le norme fiscali.
C	Applicazione dei valori stimati dai Comitati tecnici regionali di valutazione ex L.r. n. 16/90.
D	Applicazione dei valori di stima esistenti, eventualmente rivalutati.
E	Valutazione da definire.
F	Valori stato patrimoniale APTR al 31/12/2012

*) si specifica che il progressivo di inserimento è univoco per ogni bene ed è stabilito in base alla data di inserimento a sistema dello stesso



Elenco beni appartenenti al patrimonio immobiliare della Giunta Regionale

TIPOLOGIA FERROVIE

9

N° SCHEDA 156 *

Provincia CHIETI

Denominazione EX FERROVIA ADRIATICO SANGRITANA

Indirizzo CASOLI

Descrizione Tratta ferroviaria Marina San Vito - Villa Santa Maria.

Utilizzazione in gestione alla Ferrovia Adriatico Sangritana spa per l'esercizio del servizio di trasporto pubblico locale.

Acquisizione Trasferita alla Regione ai sensi del D.Lgs 422/97 con verbale di consegna definitivo del 14.12.09

Valore Reddito Annuo Prodotto

Dati Catastali

Fg	Mapp	Sub	Cat	Note	Dettaglio
11	107			E	
11	108			E	
11	134			E	
11	149			E	
12	93			E	
12	364			E	
12	365			E	
20	42			E	
26	120			E	
26	159			E	
26	197			E	
27	2			E	
34	105			E	
34	157			E	
36	17			E	
36	18			E	
36	91			E	
36	119			E	
36	120			E	
36	181			E	
36	223			E	
36	309			E	
49	124			E	
49	125			E	
49	131			E	
49	195			E	
57	107			E	
57	189			E	

- Inagibile causa sisma 2009
- Parzialmente Inagibile causa sisma 2009
- Inagibile causa sisma 2016
- Parzialmente inagibile causa sisma 2016

Valori validi ai soli fini di inventario determinati come segue:

0	N/A
A	Applicazione del costo di acquisizione e/o realizzazione, eventualmente rivalutato.
B	Applicazione dei dati catastali elaborati e rivalutati secondo le norme fiscali.
C	Applicazione dei valori stimati dai Comitati tecnici regionali di valutazione ex L.r. n. 16/90.
D	Applicazione dei valori di stima esistenti, eventualmente rivalutati.
E	Valutazione da definire.
F	Valori stato patrimoniale APTR al 31/12/2012

*) si specifica che il progressivo di inserimento è univoco per ogni bene ed è stabilito in base alla data di inserimento a sistema dello stesso



Elenco beni appartenenti al patrimonio immobiliare della Giunta Regionale

TIPOLOGIA FERROVIE

9

N° SCHEDA 157 *

Provincia CHIETI

Denominazione EX FERROVIA ADRIATICO SANGRITANA

Indirizzo ALTINO

Descrizione Tratta ferroviaria Marina San Vito - Villa Santa Maria.

Utilizzazione in gestione alla Ferrovia Adriatico Sangritana spa per l'esercizio del servizio di trasporto pubblico locale.

Acquisizione Trasferita alla Regione ai sensi del D.Lgs 422/97 con verbale di consegna definitivo del 14.12.09

Valore

Reddito Annuo Prodotto

Dati Catastali

Fg	Mapp	Sub	Cat	Note	Dettaglio
3	235			E	sede ferroviaria mq 238
3	433			E	sede ferroviaria mq 2.965
3	487			E	sede ferroviaria mq 3.270
3	489			E	stazione di Altino
3	542			E	sede ferroviaria mq 108
3	753			E	sede ferroviaria mq 9.072
3	754			E	sede ferroviaria mq 9.072
3	755			E	sede ferroviaria mq 9.072
3	754			E	sede ferroviaria mq 50
3	755			E	sede ferroviaria mq 60
8	186			E	sede ferroviaria mq 780
8	246			E	sede ferroviaria mq 2.760
10	153			E	sede ferroviaria mq 7.077
10	154			E	sede ferroviaria mq 2.620
10	330			E	sede ferroviaria mq 60
11	377			E	sede ferroviaria mq 5.729
11	512			E	sede ferroviaria mq 970
11	514			E	sede ferroviaria mq 1.856

Inagibile causa sisma 2009

Parzialmente Inagibile causa sisma 2009

Inagibile causa sisma 2016

Parzialmente inagibile causa sisma 2016

Valori validi ai soli fini di inventario determinati come segue:

0	N/A
A	Applicazione del costo di acquisizione e/o realizzazione, eventualmente rivalutato.
B	Applicazione dei dati catastali elaborati e rivalutati secondo le norme fiscali.
C	Applicazione dei valori stimati dai Comitati tecnici regionali di valutazione ex L.r. n. 16/90.
D	Applicazione dei valori di stima esistenti, eventualmente rivalutati.
E	Valutazione da definire.
F	Valori stato patrimoniale APTR al 31/12/2012

*) si specifica che il progressivo di inserimento è univoco per ogni bene ed è stabilito in base alla data di inserimento a sistema dello stesso



Elenco beni appartenenti al patrimonio immobiliare della Giunta Regionale

TIPOLOGIA FERROVIE

9

N° SCHEDA 158 *

Provincia CHIETI

Denominazione EX FERROVIA ADRIATICO SANGRITANA

Indirizzo ARCHI

Descrizione Tratta ferroviaria Marina San Vito - Villa Santa Maria.

Utilizzazione in gestione alla Ferrovia Adriatico Sangritana spa per l'esercizio del servizio di trasporto pubblico locale.

Acquisizione Trasferita alla Regione ai sensi del D.Lgs 422/97 con verbale di consegna definitivo del 14.12.09

Valore

Reddito Annuo Prodotto

Dati Catastali

Fg	Mapp	Sub	Cat	Note	Dettaglio
1	28			E	sede ferroviaria mq 600
1	94			E	casa cantoniera
1	97			E	sede ferroviaria mq 2.430
1	121			E	buffet
1	122			E	sede ferroviaria mq 110
1	124			E	sede ferroviaria mq 1.887
1	125			E	stazione di Archi
1	128			E	wc
1	132			E	rimessa
1	133			E	dormitorio
1	506			E	sede ferroviaria mq 3.120
1	514			E	sede ferroviaria mq 690
1	527			E	sede ferroviaria mq 1.390
1	633			E	sede ferroviaria mq 12
1	792			E	sede ferroviaria mq 85
1	1125			E	riparo bascula
1	1149			E	
6	178			E	sede ferroviaria mq 4.720
6	179			E	sede ferroviaria mq 3.810
6	387			E	sede ferroviaria mq 1.130
6	547			E	sede ferroviaria mq 2.440
6	711			E	sede ferroviaria mq 5.160
6	1246			E	sede ferroviaria mq 1.820
11	15			E	sede ferroviaria mq 430
11	32			E	sede ferroviaria mq 260
11	33			E	sede ferroviaria mq 710
11	93			E	sede ferroviaria mq 7.260
11	306			E	casa cantoniera
11	385			E	sede ferroviaria mq 8.580
11	659			E	sede ferroviaria mq 4.370
11	735			E	sede ferroviaria mq 1.020
16	94			E	sede ferroviaria mq 12.970

Inagibile causa sisma 2009

Parzialmente Inagibile causa sisma 2009

Inagibile causa sisma 2016

Parzialmente inagibile causa sisma 2016

Valori validi ai soli fini di inventario determinati come segue:

0	N/A
A	Applicazione del costo di acquisizione e/o realizzazione, eventualmente rivalutato.
B	Applicazione dei dati catastali elaborati e rivalutati secondo le norme fiscali.
C	Applicazione dei valori stimati dai Comitati tecnici regionali di valutazione ex L.r. n. 16/90.
D	Applicazione dei valori di stima esistenti, eventualmente rivalutati.
E	Valutazione da definire.
F	Valori stato patrimoniale APTR al 31/12/2012

*) si specifica che il progressivo di inserimento è univoco per ogni bene ed è stabilito in base alla data di inserimento a sistema dello stesso



Elenco beni appartenenti al patrimonio immobiliare della Giunta Regionale

TIPOLOGIA FERROVIE

9

Fg	Mapp	Sub	Cat	Note	Dettaglio
16	491			E	sede ferroviaria mq 8.280
16	567			E	sede ferroviaria mq 310
16	637			E	stazione di Isca d'Archi
16	644			E	sede ferroviaria mq 290

N° SCHEDA 159 *

Provincia CHIETI

Denominazione EX FERROVIA ADRIATICO SANGRITANA

Indirizzo ROCCASCALEGNA

Descrizione Tratta ferroviaria Marina San Vito - Villa Santa Maria.

Utilizzazione in gestione alla Ferrovia Adriatico Sangritana spa per l'esercizio del servizio di trasporto pubblico locale.

Acquisizione Trasferita alla Regione ai sensi del D.Lgs 422/97 con verbale di consegna definitivo del 14.12.09

Valore

Reddito Annuo Prodotto

Dati Catastali

Fg	Mapp	Sub	Cat	Note	Dettaglio
19	614			E	sede ferroviaria mq 91
19	619			E	sede ferroviaria mq 1.980
19	703			E	sede ferroviaria mq 2.960
19	826			E	sede ferroviaria mq 400
1	26			E	sede ferroviaria mq 2.330

Inagibile causa sisma 2009

Parzialmente Inagibile causa sisma 2009

Inagibile causa sisma 2016

Parzialmente inagibile causa sisma 2016

Valori validi ai soli fini di inventario determinati come segue:

0	N/A
A	Applicazione del costo di acquisizione e/o realizzazione, eventualmente rivalutato.
B	Applicazione dei dati catastali elaborati e rivalutati secondo le norme fiscali.
C	Applicazione dei valori stimati dai Comitati tecnici regionali di valutazione ex L.r. n. 16/90.
D	Applicazione dei valori di stima esistenti, eventualmente rivalutati.
E	Valutazione da definire.
F	Valori stato patrimoniale APTR al 31/12/2012

*) si specifica che il progressivo di inserimento è univoco per ogni bene ed è stabilito in base alla data di inserimento a sistema dello stesso



Elenco beni appartenenti al patrimonio immobiliare della Giunta Regionale

TIPOLOGIA FERROVIE

9

N° SCHEDA 160 *

Provincia CHIETI

Denominazione EX FERROVIA ADRIATICO SANGRITANA

Indirizzo BOMBA

Descrizione Tratta ferroviaria Marina San Vito - Villa Santa Maria.

Utilizzazione in gestione alla Ferrovia Adriatico Sangritana spa per l'esercizio del servizio di trasporto pubblico locale.

Acquisizione Trasferita alla Regione ai sensi del D.Lgs 422/97 con verbale di consegna definitivo del 14.12.09

Valore

Reddito Annuo Prodotto

Dati Catastali

Fg	Mapp	Sub	Cat	Note	Dettaglio
1	126			E	sede ferroviaria mq 16.620
1	484			E	casa cantoniera
5	555			E	sede ferroviaria mq 5.770
7	212			E	sede ferroviaria mq 4.850
7	441			E	sede ferroviaria mq 3.500
7	592			E	sede ferroviaria mq 4.230
7	597			E	sede ferroviaria mq 1.430
7	597			E	stazione di Bomba
7	721			E	sede ferroviaria mq 130
7	721			E	casa cantoniera
7	813			E	sede ferroviaria mq 1.200
7	923			E	sede ferroviaria mq 7.270
7	1141			E	sede ferroviaria mq 3.930
11	132			E	
11	458			E	sede ferroviaria mq 9.020
11	1453			E	
12	450			E	
12	451			E	casa cantoniera
2	33			E	sede ferroviaria mq 110

Inagibile causa sisma 2009

Parzialmente Inagibile causa sisma 2009

Inagibile causa sisma 2016

Parzialmente inagibile causa sisma 2016

Valori validi ai soli fini di inventario determinati come segue:

0	N/A
A	Applicazione del costo di acquisizione e/o realizzazione, eventualmente rivalutato.
B	Applicazione dei dati catastali elaborati e rivalutati secondo le norme fiscali.
C	Applicazione dei valori stimati dai Comitati tecnici regionali di valutazione ex L.r. n. 16/90.
D	Applicazione dei valori di stima esistenti, eventualmente rivalutati.
E	Valutazione da definire.
F	Valori stato patrimoniale APTR al 31/12/2012

*) si specifica che il progressivo di inserimento è univoco per ogni bene ed è stabilito in base alla data di inserimento a sistema dello stesso



Elenco beni appartenenti al patrimonio immobiliare della Giunta Regionale

TIPOLOGIA FERROVIE

9

N° SCHEDA 161 *

Provincia CHIETI

Denominazione EX FERROVIA ADRIATICO SANGRITANA

Indirizzo COLLEDIMEZZO

Descrizione Tratta ferroviaria Marina San Vito - Villa Santa Maria.

Utilizzazione in gestione alla Ferrovia Adriatico Sangritana spa per l'esercizio del servizio di trasporto pubblico locale.

Acquisizione Trasferita alla Regione ai sensi del D.Lgs 422/97 con verbale di consegna definitivo del 14.12.09

Valore

Reddito Annuo Prodotto

Dati Catastali

Fg	Mapp	Sub	Cat	Note	Dettaglio
2	298			E	sede ferroviaria mq 100
2	423			E	sede ferroviaria mq 1.690
2	425			E	sede ferroviaria mq 250
2	425			E	casa cantoniera
2	426			E	sede ferroviaria mq 34.430
2	434			E	sede ferroviaria mq 100
2	442			E	sede ferroviaria mq 6.500
6	670			E	sede ferroviaria mq 11.196
6	920			E	sede ferroviaria mq 5.680
6	1670			E	sede ferroviaria mq 5.180
6	1677			E	wc
6	1678			E	stazione di Colledimezzo
6	1679			E	sede ferroviaria mq 950
6	1680			E	sede ferroviaria mq 430
6	1680			E	casa cantoniera
6	1687			E	sede ferroviaria mq 990
1	375			E	sede ferroviaria mq 6.500

Inagibile causa sisma 2009

Parzialmente Inagibile causa sisma 2009

Inagibile causa sisma 2016

Parzialmente inagibile causa sisma 2016

Valori validi ai soli fini di inventario determinati come segue:

0	N/A
A	Applicazione del costo di acquisizione e/o realizzazione, eventualmente rivalutato.
B	Applicazione dei dati catastali elaborati e rivalutati secondo le norme fiscali.
C	Applicazione dei valori stimati dai Comitati tecnici regionali di valutazione ex L.r. n. 16/90.
D	Applicazione dei valori di stima esistenti, eventualmente rivalutati.
E	Valutazione da definire.
F	Valori stato patrimoniale APTR al 31/12/2012

*) si specifica che il progressivo di inserimento è univoco per ogni bene ed è stabilito in base alla data di inserimento a sistema dello stesso



Elenco beni appartenenti al patrimonio immobiliare della Giunta Regionale

TIPOLOGIA FERROVIE

9

N° SCHEDA 162 *

Provincia CHIETI

Denominazione EX FERROVIA ADRIATICO SANGRITANA

Indirizzo PIETRAFERRAZZANA

Descrizione Tratta ferroviaria Marina San Vito - Villa Santa Maria.

Utilizzazione in gestione alla Ferrovia Adriatico Sangritana spa per l'esercizio del servizio di trasporto pubblico locale.

Acquisizione Trasferita alla Regione ai sensi del D.Lgs 422/97 con verbale di consegna definitivo del 14.12.09

Valore

Reddito Annuo Prodotto

Dati Catastali

Fg	Mapp	Sub	Cat	Note	Dettaglio
1	397			E	sede ferroviaria mq 2.110
1	483			E	sede ferroviaria mq 270
1	769			E	sede ferroviaria mq 10.870
1	770			E	sede ferroviaria mq 1.880
1	771			E	sede ferroviaria mq 250
1	772			E	sede ferroviaria mq 90
1	801			E	sede ferroviaria mq 500
1	802			E	sede ferroviaria mq 840
1	803			E	sede ferroviaria mq 150
4	43			E	sede ferroviaria mq 3.620
4	43			E	stazione di Pietraferrazzana
4	44			E	sede ferroviaria mq 360
4	49			E	sede ferroviaria mq 360
4	109			E	sede ferroviaria mq 4.640
4	134			E	sede ferroviaria mq 430
4	304			E	sede ferroviaria mq 7.960
4	413			E	casa cantoniera
4	680			E	sede ferroviaria mq 750
8	36			E	sede ferroviaria mq 45
8	383			E	sede ferroviaria mq 80
8	386			E	sede ferroviaria mq 140
8	452			E	sede ferroviaria mq 25
8	453			E	sede ferroviaria mq 16
8	455			E	sede ferroviaria mq 150
8	457			E	sede ferroviaria mq 250
8	461			E	sede ferroviaria mq 290
8	464			E	sede ferroviaria mq 75
8	467			E	sede ferroviaria mq 240
8	468			E	sede ferroviaria mq 3.490
8	469			E	sede ferroviaria mq 1.480
8	470			E	sede ferroviaria mq 1.490
8	475			E	sede ferroviaria mq 430

Inagibile causa sisma 2009

Parzialmente Inagibile causa sisma 2009

Inagibile causa sisma 2016

Parzialmente inagibile causa sisma 2016

Valori validi ai soli fini di inventario determinati come segue:

0	N/A
A	Applicazione del costo di acquisizione e/o realizzazione, eventualmente rivalutato.
B	Applicazione dei dati catastali elaborati e rivalutati secondo le norme fiscali.
C	Applicazione dei valori stimati dai Comitati tecnici regionali di valutazione ex L.r. n. 16/90.
D	Applicazione dei valori di stima esistenti, eventualmente rivalutati.
E	Valutazione da definire.
F	Valori stato patrimoniale APTR al 31/12/2012

*) si specifica che il progressivo di inserimento è univoco per ogni bene ed è stabilito in base alla data di inserimento a sistema dello stesso



Elenco beni appartenenti al patrimonio immobiliare della Giunta Regionale

TIPOLOGIA FERROVIE

9

Fg	Mapp	Sub	Cat	Note	Dettaglio
8	484			E	sede ferroviaria mq 140
8	485			E	sede ferroviaria mq 840
8	490			E	sede ferroviaria mq 120
8	491			E	sede ferroviaria mq 190
8	492			E	sede ferroviaria mq 290
12	3			E	sede ferroviaria mq 48
12	46			E	sede ferroviaria mq 110
12	110			E	sede ferroviaria mq 65
12	149			E	sede ferroviaria mq 220
12	150			E	sede ferroviaria mq 170
12	160			E	sede ferroviaria mq 350
12	163			E	sede ferroviaria mq 110
12	167			E	sede ferroviaria mq 120
12	168			E	sede ferroviaria mq 90
12	169			E	sede ferroviaria mq 90
12	170			E	sede ferroviaria mq 90
12	174			E	sede ferroviaria mq 430
12	184			E	sede ferroviaria mq 430
12	185			E	sede ferroviaria mq 250
12	187			E	sede ferroviaria mq 420
12	458			E	sede ferroviaria mq 150
12	682			E	sede ferroviaria mq 5

Valori validi ai soli fini di inventario determinati come segue:

0	N/A
A	Applicazione del costo di acquisizione e/o realizzazione, eventualmente rivalutato.
B	Applicazione dei dati catastali elaborati e rivalutati secondo le norme fiscali.
C	Applicazione dei valori stimati dai Comitati tecnici regionali di valutazione ex L.r. n. 16/90.
D	Applicazione dei valori di stima esistenti, eventualmente rivalutati.
E	Valutazione da definire.
F	Valori stato patrimoniale APTR al 31/12/2012

*) si specifica che il progressivo di inserimento è univoco per ogni bene ed è stabilito in base alla data di inserimento a sistema dello stesso



Elenco beni appartenenti al patrimonio immobiliare della Giunta Regionale

TIPOLOGIA FERROVIE 9

N° SCHEDA 163 * Provincia CHIETI

Denominazione EX FERROVIA ADRIATICO SANGRITANA

Indirizzo MONTEFERRANTE

	Descrizione	Tratta ferroviaria Marina San Vito - Villa Santa Maria.	
	Utilizzazione	in gestione alla Ferrovia Adriatico Sangritana spa per l'esercizio del servizio di trasporto pubblico locale.	
	Acquisizione	Trasferita alla Regione ai sensi del D.Lgs 422/97 con verbale di consegna definitivo del 14.12.09	
	Valore		Reddito Annuo Prodotto

Dati Catastali

Fg	Mapp	Sub	Cat	Note	Dettaglio
1	377			E	sede ferroviaria mq 11.650

- Inagibile causa sisma 2009
- Parzialmente Inagibile causa sisma 2009
- Inagibile causa sisma 2016
- Parzialmente inagibile causa sisma 2016

Valori validi ai soli fini di inventario determinati come segue:

0	N/A
A	Applicazione del costo di acquisizione e/o realizzazione, eventualmente rivalutato.
B	Applicazione dei dati catastali elaborati e rivalutati secondo le norme fiscali.
C	Applicazione dei valori stimati dai Comitati tecnici regionali di valutazione ex L.r. n. 16/90.
D	Applicazione dei valori di stima esistenti, eventualmente rivalutati.
E	Valutazione da definire.
F	Valori stato patrimoniale APTR al 31/12/2012

*) si specifica che il progressivo di inserimento è univoco per ogni bene ed è stabilito in base alla data di inserimento a sistema dello stesso



Elenco beni appartenenti al patrimonio immobiliare della Giunta Regionale

TIPOLOGIA FERROVIE

9

N° SCHEDA 164 *

Provincia CHIETI

Denominazione EX FERROVIA ADRIATICO SANGRITANA

Indirizzo VILLA S. MARIA

Descrizione Tratta ferroviaria Marina San Vito - Villa Santa Maria.

Utilizzazione in gestione alla Ferrovia Adriatico Sangritana spa per l'esercizio del servizio di trasporto pubblico locale.

Acquisizione Trasferita alla Regione ai sensi del D.Lgs 422/97 con verbale di consegna definitivo del 14.12.09

Valore

Reddito Annuo Prodotto

Dati Catastali

Fg	Mapp	Sub	Cat	Note	Dettaglio
12	681			E	sede ferroviaria mq 13.540
12	999			E	sede ferroviaria mq 180
15	29			E	casa cantoniera
15	30			E	rimessa locomotori
15	31			E	magazzino
15	32			E	stazione di Villa S.Maria
15	38			E	sottostazione elettrica
15	39			E	sede ferroviaria mq 3.030
15	39			E	wc
15	40			E	rifornitore acqua
15	334			E	sede ferroviaria mq 660
16	199			E	sede ferroviaria mq 1.790
16	374			E	sede ferroviaria mq 4.140
16	741			E	sede ferroviaria mq 920
16	744			E	sede ferroviaria mq 4.000
16	754			E	sede ferroviaria mq 10.770
16	863			E	
16	864			E	
17	52			E	sede ferroviaria mq 270
17	145			E	sede ferroviaria mq 5.640

Inagibile causa sisma 2009

Parzialmente Inagibile causa sisma 2009

Inagibile causa sisma 2016

Parzialmente inagibile causa sisma 2016

Valori validi ai soli fini di inventario determinati come segue:

0	N/A
A	Applicazione del costo di acquisizione e/o realizzazione, eventualmente rivalutato.
B	Applicazione dei dati catastali elaborati e rivalutati secondo le norme fiscali.
C	Applicazione dei valori stimati dai Comitati tecnici regionali di valutazione ex L.r. n. 16/90.
D	Applicazione dei valori di stima esistenti, eventualmente rivalutati.
E	Valutazione da definire.
F	Valori stato patrimoniale APTR al 31/12/2012

*) si specifica che il progressivo di inserimento è univoco per ogni bene ed è stabilito in base alla data di inserimento a sistema dello stesso



Elenco beni appartenenti al patrimonio immobiliare della Giunta Regionale

TIPOLOGIA FERROVIE

9

N° SCHEDA 165 *

Provincia CHIETI

Denominazione EX FERROVIA ADRIATICO SANGRITANA

Indirizzo PERANO

Descrizione Ex tronco ferroviario Archi - Atesa.

Utilizzazione in gestione alla Ferrovia Adriatico Sangritana spa per l'esercizio del servizio di trasporto pubblico locale.

Acquisizione Trasferita alla Regione ai sensi del D.Lgs 422/97 con verbale di consegna definitivo del 14.12.09

Valore

Reddito Annuo Prodotto

Dati Catastali

Fg	Mapp	Sub	Cat	Note	Dettaglio
1	658			E	stazione di Perano
2	278			E	sede ferroviaria mq 1.710
2	423			E	sede ferroviaria mq 400
2	424			E	sede ferroviaria mq 17.660
2	1024			E	sede ferroviaria mq 810

Inagibile causa sisma 2009

Parzialmente Inagibile causa sisma 2009

Inagibile causa sisma 2016

Parzialmente inagibile causa sisma 2016

Valori validi ai soli fini di inventario determinati come segue:

0	N/A
A	Applicazione del costo di acquisizione e/o realizzazione, eventualmente rivalutato.
B	Applicazione dei dati catastali elaborati e rivalutati secondo le norme fiscali.
C	Applicazione dei valori stimati dai Comitati tecnici regionali di valutazione ex L.r. n. 16/90.
D	Applicazione dei valori di stima esistenti, eventualmente rivalutati.
E	Valutazione da definire.
F	Valori stato patrimoniale APTR al 31/12/2012

*) si specifica che il progressivo di inserimento è univoco per ogni bene ed è stabilito in base alla data di inserimento a sistema dello stesso



Elenco beni appartenenti al patrimonio immobiliare della Giunta Regionale

TIPOLOGIA **FERROVIE** 9

N° SCHEDA **166** *

Provincia **CHIETI**

Denominazione **EX FERROVIA ADRIATICO SANGRITANA**

Indirizzo **ATESSA**

	Descrizione	Ex tronco ferroviario Archi - Atesa.	
	Utilizzazione	in gestione alla Ferrovia Adriatico Sangritana spa per l'esercizio del servizio di trasporto pubblico locale.	
	Acquisizione	Trasferita alla Regione ai sensi del D.Lgs 422/97 con verbale di consegna definitivo del 14.12.09	
	Valore		Reddito Annuo Prodotto

Dati Catastali

Fg	Mapp	Sub	Cat	Note	Dettaglio
14	175			E	stazione di Piazzano
30	322			E	stazione di San Luca
67	1425			E	stazione di Atesa

Inagibile causa sisma 2009

Parzialmente Inagibile causa sisma 2009

Inagibile causa sisma 2016

Parzialmente inagibile causa sisma 2016

Valori validi ai soli fini di inventario determinati come segue:

0	N/A
A	Applicazione del costo di acquisizione e/o realizzazione, eventualmente rivalutato.
B	Applicazione dei dati catastali elaborati e rivalutati secondo le norme fiscali.
C	Applicazione dei valori stimati dai Comitati tecnici regionali di valutazione ex L.r. n. 16/90.
D	Applicazione dei valori di stima esistenti, eventualmente rivalutati.
E	Valutazione da definire.
F	Valori stato patrimoniale APTR al 31/12/2012

*) si specifica che il progressivo di inserimento è univoco per ogni bene ed è stabilito in base alla data di inserimento a sistema dello stesso



Elenco beni appartenenti al patrimonio immobiliare della Giunta Regionale

TIPOLOGIA FERROVIE

9

N° SCHEDA 167 *

Provincia CHIETI

Denominazione EX FERROVIA ADRIATICO SANGRITANA

Indirizzo ORTONA A MARE

Descrizione Ex tronco ferroviario Archi - Atesa.

Utilizzazione in gestione alla Ferrovia Adriatico Sangritana spa per l'esercizio del servizio di trasporto pubblico locale.

Acquisizione Trasferita alla Regione ai sensi del D.Lgs 422/97 con verbale di consegna definitivo del 14.12.09

Valore

Reddito Annuo Prodotto

Dati Catastali

Fg	Mapp	Sub	Cat	Note	Dettaglio
23	189			E	sede ferroviaria mq 5.100
23	193			E	sede ferroviaria mq 250
23	223			E	sede ferroviaria mq 540
23	392			E	sede ferroviaria mq 170
24	66			E	sede ferroviaria mq 3.310
24	247			E	sede ferroviaria mq 3.540
24	248			E	sede ferroviaria mq 1.140
24	254			E	casa cantoniera
24	675			E	sede ferroviaria mq 7.730
24	4017			E	sede ferroviaria mq 120
24	4018			E	sede ferroviaria mq 80
24	4069			E	
24	4070			E	
25	11			E	casa cantoniera
25	12			E	sede ferroviaria mq 800
25	13			E	sede ferroviaria mq 96
25	1240			E	sede ferroviaria mq 260
25	1249			E	sede ferroviaria mq 3.510
25	1253			E	rimessa
25	1254			E	sede ferroviaria mq 810
25	1255			E	stazione di Ortona città
25	1256			E	magazzino merci
25	1257			E	sede ferroviaria mq13.570
25	1258			E	rimessa
25	1259			E	sede ferroviaria mq 1.500
25	2469			E	sede ferroviaria mq 32
26	14			E	stazione di Ortona Marina
32	468			E	sede ferroviaria mq 3.070
32	469			E	sede ferroviaria mq 4.420
40	118			E	casa cantoniera
40	122			E	sede ferroviaria mq 8.790
40	306			E	sede ferroviaria mq 2.020

Inagibile causa sisma 2009

Parzialmente Inagibile causa sisma 2009

Inagibile causa sisma 2016

Parzialmente inagibile causa sisma 2016

Valori validi ai soli fini di inventario determinati come segue:

0	N/A
A	Applicazione del costo di acquisizione e/o realizzazione, eventualmente rivalutato.
B	Applicazione dei dati catastali elaborati e rivalutati secondo le norme fiscali.
C	Applicazione dei valori stimati dai Comitati tecnici regionali di valutazione ex L.r. n. 16/90.
D	Applicazione dei valori di stima esistenti, eventualmente rivalutati.
E	Valutazione da definire.
F	Valori stato patrimoniale APTR al 31/12/2012

*) si specifica che il progressivo di inserimento è univoco per ogni bene ed è stabilito in base alla data di inserimento a sistema dello stesso



Elenco beni appartenenti al patrimonio immobiliare della Giunta Regionale

TIPOLOGIA FERROVIE

9

Fg	Mapp	Sub	Cat	Note	Dettaglio
40	307			E	sede ferroviaria mq 330
47	172			E	sede ferroviaria mq 2.930
47	178			E	sede ferroviaria mq 4.210
47	188			E	sede ferroviaria mq 1.010
48	33			E	sede ferroviaria mq 6.900
54	295			E	stazione di Caldari
54	296			E	sede ferroviaria mq 690
54	300			E	sede ferroviaria mq 37
54	341			E	sede ferroviaria mq 78
54	378			E	sede ferroviaria mq 2.030
54	441			E	sede ferroviaria mq 3.260
55	38			E	sede ferroviaria mq 4.100
55	244			E	casa cantoniera
55	248			E	sede ferroviaria mq 8.080
55	298			E	sede ferroviaria mq 180
55	389			E	sede ferroviaria mq 51
65	102			E	sede ferroviaria mq 160
65	103			E	sede ferroviaria mq 150
65	104			E	casa cantoniera
65	273			E	sede ferroviaria mq 4.170

Valori validi ai soli fini di inventario determinati come segue:

0	N/A
A	Applicazione del costo di acquisizione e/o realizzazione, eventualmente rivalutato.
B	Applicazione dei dati catastali elaborati e rivalutati secondo le norme fiscali.
C	Applicazione dei valori stimati dai Comitati tecnici regionali di valutazione ex L.r. n. 16/90.
D	Applicazione dei valori di stima esistenti, eventualmente rivalutati.
E	Valutazione da definire.
F	Valori stato patrimoniale APTR al 31/12/2012

*) si specifica che il progressivo di inserimento è univoco per ogni bene ed è stabilito in base alla data di inserimento a sistema dello stesso



Elenco beni appartenenti al patrimonio immobiliare della Giunta Regionale

TIPOLOGIA FERROVIE

9

N° SCHEDA 168 *

Provincia CHIETI

Denominazione EX FERROVIA ADRIATICO SANGRITANA

Indirizzo CRECCHIO

Descrizione Ex tronco ferroviario Archi - Atesa.

Utilizzazione in gestione alla Ferrovia Adriatico Sangritana spa per l'esercizio del servizio di trasporto pubblico locale.

Acquisizione Trasferita alla Regione ai sensi del D.Lgs 422/97 con verbale di consegna definitivo del 14.12.09

Valore

Reddito Annuo Prodotto

Dati Catastali

Fg	Mapp	Sub	Cat	Note	Dettaglio
13	541			E	sede ferroviaria mq 3.360
14	97			E	sede ferroviaria mq 2.350
14	213			E	sede ferroviaria mq 2.080
14	240			E	sede ferroviaria mq 3.220
14	277			E	sede ferroviaria mq 2.010
14	299			E	casa cantoniera
14	516			E	
14	530			E	
16	322			E	sede ferroviaria mq 2.210
16	323			E	casa cantoniera
16	524			E	
16	325			E	sede ferroviaria mq 6.350
16	326			E	stazione di Crecchio
16	524			E	wc
17	479			E	sede ferroviaria mq 5.090
17	496			E	sede ferroviaria mq 270
18	86			E	sede ferroviaria mq 2.160
18	93			E	sede ferroviaria mq 24
18	275			E	sede ferroviaria mq 2.830
18	332			E	sede ferroviaria mq 2.830

Inagibile causa sisma 2009

Parzialmente Inagibile causa sisma 2009

Inagibile causa sisma 2016

Parzialmente inagibile causa sisma 2016

Valori validi ai soli fini di inventario determinati come segue:

0	N/A
A	Applicazione del costo di acquisizione e/o realizzazione, eventualmente rivalutato.
B	Applicazione dei dati catastali elaborati e rivalutati secondo le norme fiscali.
C	Applicazione dei valori stimati dai Comitati tecnici regionali di valutazione ex L.r. n. 16/90.
D	Applicazione dei valori di stima esistenti, eventualmente rivalutati.
E	Valutazione da definire.
F	Valori stato patrimoniale APTR al 31/12/2012

*) si specifica che il progressivo di inserimento è univoco per ogni bene ed è stabilito in base alla data di inserimento a sistema dello stesso



Elenco beni appartenenti al patrimonio immobiliare della Giunta Regionale

TIPOLOGIA FERROVIE

9

N° SCHEDA 169 *

Provincia CHIETI

Denominazione EX FERROVIA ADRIATICO SANGRITANA

Indirizzo ARIELLI

Descrizione Ex tronco ferroviario Archi - Atesa.

Utilizzazione in gestione alla Ferrovia Adriatico Sangritana spa per l'esercizio del servizio di trasporto pubblico locale.

Acquisizione Trasferita alla Regione ai sensi del D.Lgs 422/97 con verbale di consegna definitivo del 14.12.09

Valore

Reddito Annuo Prodotto

Dati Catastali

Fg	Mapp	Sub	Cat	Note	Dettaglio
3	213			E	sede ferroviaria mq 160
3	214			E	sede ferroviaria mq 280
3	220			E	sede ferroviaria mq 4.910
5	28			E	sede ferroviaria mq 780
5	85			E	sede ferroviaria mq 8.870
5	86			E	stazione di Poggiofiorito
5	153			E	sede ferroviaria mq 5.271
5	154			E	stazione di Arielli
5	218			E	sede ferroviaria mq 5.130
5	255			E	sede ferroviaria mq 3.120
5	292			E	tombino ferroviario
5	293			E	tombino ferroviario
5	294			E	tombino ferroviario
8	136			E	sede ferroviaria mq 3.510
8	174			E	sede ferroviaria mq 6.620
8	226			E	casa cantoniera
8	264			E	tombino ferroviario
8	265			E	tombino ferroviario
11	175			E	sede ferroviaria mq 3.440
11	218			E	sede ferroviaria mq 5.190
11	276			E	tombino ferroviario
11	277			E	tombino ferroviario
11	278			E	tombino ferroviario
11	279			E	tombino ferroviario

Inagibile causa sisma 2009

Parzialmente Inagibile causa sisma 2009

Inagibile causa sisma 2016

Parzialmente inagibile causa sisma 2016

Valori validi ai soli fini di inventario determinati come segue:

0	N/A
A	Applicazione del costo di acquisizione e/o realizzazione, eventualmente rivalutato.
B	Applicazione dei dati catastali elaborati e rivalutati secondo le norme fiscali.
C	Applicazione dei valori stimati dai Comitati tecnici regionali di valutazione ex L.r. n. 16/90.
D	Applicazione dei valori di stima esistenti, eventualmente rivalutati.
E	Valutazione da definire.
F	Valori stato patrimoniale APTR al 31/12/2012

*) si specifica che il progressivo di inserimento è univoco per ogni bene ed è stabilito in base alla data di inserimento a sistema dello stesso



Elenco beni appartenenti al patrimonio immobiliare della Giunta Regionale

TIPOLOGIA FERROVIE

9

N° SCHEDA 170 *

Provincia CHIETI

Denominazione EX FERROVIA ADRIATICO SANGRITANA

Indirizzo ORSOGNA

Descrizione Ex tronco ferroviario Archi - Atesa.

Utilizzazione in gestione alla Ferrovia Adriatico Sangritana spa per l'esercizio del servizio di trasporto pubblico locale.

Acquisizione Trasferita alla Regione ai sensi del D.Lgs 422/97 con verbale di consegna definitivo del 14.12.09

Valore

Reddito Annuo Prodotto

Dati Catastali

Fg	Mapp	Sub	Cat	Note	Dettaglio
6	290			E	sede ferroviaria mq 3.190
6	345			E	sede ferroviaria mq 200
8	229			E	sede ferroviaria mq 3.370
8	230			E	sede ferroviaria mq 660
8	232			E	sede ferroviaria mq 7.230
10	384			E	sede ferroviaria mq 4.630
10	403			E	sede ferroviaria mq 6.820
10	406			E	casa cantoniera
11	178			E	sede ferroviaria mq 3.200
11	275			E	sede ferroviaria mq 1.240
11	367			E	stazione di Orsogna
11	367			E	sede ferroviaria mq 2.205
11	369			E	sede ferroviaria mq 3.657
11	403			E	sede ferroviaria mq 670

Inagibile causa sisma 2009

Parzialmente Inagibile causa sisma 2009

Inagibile causa sisma 2016

Parzialmente inagibile causa sisma 2016

Valori validi ai soli fini di inventario determinati come segue:

0	N/A
A	Applicazione del costo di acquisizione e/o realizzazione, eventualmente rivalutato.
B	Applicazione dei dati catastali elaborati e rivalutati secondo le norme fiscali.
C	Applicazione dei valori stimati dai Comitati tecnici regionali di valutazione ex L.r. n. 16/90.
D	Applicazione dei valori di stima esistenti, eventualmente rivalutati.
E	Valutazione da definire.
F	Valori stato patrimoniale APTR al 31/12/2012

*) si specifica che il progressivo di inserimento è univoco per ogni bene ed è stabilito in base alla data di inserimento a sistema dello stesso



Elenco beni appartenenti al patrimonio immobiliare della Giunta Regionale

TIPOLOGIA FERROVIE 9

N° SCHEDA 171 *

Provincia CHIETI

Denominazione EX FERROVIA ADRIATICO SANGRITANA

Indirizzo FILETTO

	Descrizione	Ex tronco ferroviario Archi - Atesa.	
	Utilizzazione	in gestione alla Ferrovia Adriatico Sangritana spa per l'esercizio del servizio di trasporto pubblico locale.	
	Acquisizione	Trasferita alla Regione ai sensi del D.Lgs 422/97 con verbale di consegna definitivo del 14.12.09	
	Valore		Reddito Annuo Prodotto

Dati Catastali

Fg	Mapp	Sub	Cat	Note	Dettaglio
13	346			E	sede ferroviaria mq 7.680
13	418			E	stazione di Filetto
13	419			E	sede ferroviaria mq 6.040

- Inagibile causa sisma 2009
- Parzialmente Inagibile causa sisma 2009
- Inagibile causa sisma 2016
- Parzialmente inagibile causa sisma 2016

Valori validi ai soli fini di inventario determinati come segue:

0	N/A
A	Applicazione del costo di acquisizione e/o realizzazione, eventualmente rivalutato.
B	Applicazione dei dati catastali elaborati e rivalutati secondo le norme fiscali.
C	Applicazione dei valori stimati dai Comitati tecnici regionali di valutazione ex L.r. n. 16/90.
D	Applicazione dei valori di stima esistenti, eventualmente rivalutati.
E	Valutazione da definire.
F	Valori stato patrimoniale APTR al 31/12/2012

*) si specifica che il progressivo di inserimento è univoco per ogni bene ed è stabilito in base alla data di inserimento a sistema dello stesso



Elenco beni appartenenti al patrimonio immobiliare della Giunta Regionale

TIPOLOGIA FERROVIE

9

N° SCHEDA 172 *

Provincia CHIETI

Denominazione EX FERROVIA ADRIATICO SANGRITANA

Indirizzo GUARDIAGRELE

Descrizione Ex tronco ferroviario Archi - Atesa.

Utilizzazione in gestione alla Ferrovia Adriatico Sangritana spa per l'esercizio del servizio di trasporto pubblico locale.

Acquisizione Trasferita alla Regione ai sensi del D.Lgs 422/97 con verbale di consegna definitivo del 14.12.09

Valore

Reddito Annuo Prodotto

Dati Catastali

Fg	Mapp	Sub	Cat	Note	Dettaglio
7	568			E	casa cantoniera
8	96			E	sede ferroviaria mq 7.560
8	219			E	sede ferroviaria mq 130
8	453			E	sede ferroviaria mq 2.260
8	615			E	sede ferroviaria mq 2.000
8	616			E	
17	602			E	sede ferroviaria mq 6.400
17	603			E	stazione di Guardiagrele
17	796			E	casa cantoniera
17	983			E	sede ferroviaria mq 1.690
17	984			E	sede ferroviaria mq 1.750
17	985			E	sede ferroviaria mq 3.680
17	986			E	sede ferroviaria mq 880
17	987			E	sede ferroviaria mq 9.450
18	306			E	sede ferroviaria mq 2.660
18	380			E	sede ferroviaria mq 1.350
18	954			E	sede ferroviaria mq 11.330
18	1155			E	sede ferroviaria mq 2.010
18	1156			E	sede ferroviaria mq 4.590
18	1198			E	sede ferroviaria mq 1.470
20	232			E	sede ferroviaria mq 9.010
20	321			E	casa cantoniera
20	372			E	stazione di Villa S.Vincenzo
20	373			E	sede ferroviaria mq 140
20	808			E	sede ferroviaria mq 2.450
20	809			E	sede ferroviaria mq 3.000
20	810			E	sede ferroviaria mq 3.320
21	334			E	sede ferroviaria mq 160
21	437			E	sede ferroviaria mq 16.610
21	438			E	sede ferroviaria mq 540
23	251			E	sede ferroviaria mq 25.360
23	297			E	casa cantoniera

Inagibile causa sisma 2009

Parzialmente Inagibile causa sisma 2009

Inagibile causa sisma 2016

Parzialmente inagibile causa sisma 2016

Valori validi ai soli fini di inventario determinati come segue:

0	N/A
A	Applicazione del costo di acquisizione e/o realizzazione, eventualmente rivalutato.
B	Applicazione dei dati catastali elaborati e rivalutati secondo le norme fiscali.
C	Applicazione dei valori stimati dai Comitati tecnici regionali di valutazione ex L.r. n. 16/90.
D	Applicazione dei valori di stima esistenti, eventualmente rivalutati.
E	Valutazione da definire.
F	Valori stato patrimoniale APTR al 31/12/2012

*) si specifica che il progressivo di inserimento è univoco per ogni bene ed è stabilito in base alla data di inserimento a sistema dello stesso



Elenco beni appartenenti al patrimonio immobiliare della Giunta Regionale

TIPOLOGIA FERROVIE 9

Fg	Mapp	Sub	Cat	Note	Dettaglio
23	363			E	sottostazione elettrica

N° SCHEDA 173 * Provincia CHIETI

Denominazione EX FERROVIA ADRIATICO SANGRITANA

Indirizzo CASTELFRENTANO

	Descrizione	Ex tronco ferroviario Archi - Atesa.
	Utilizzazione	in gestione alla Ferrovia Adriatico Sangritana spa per l'esercizio del servizio di trasporto pubblico locale.
	Acquisizione	Trasferita alla Regione ai sensi del D.Lgs 422/97 con verbale di consegna definitivo del 14.12.09
	Valore	Reddito Annuo Prodotto

Dati Catastali

Fg	Mapp	Sub	Cat	Note	Dettaglio
6	164			E	sede ferroviaria mq 310
6	165			E	casa cantoniera
6	248			E	sede ferroviaria mq 4.910
6	387			E	sede ferroviaria mq 660
11	66			E	sede ferroviaria mq 13.560

- Inagibile causa sisma 2009
- Parzialmente Inagibile causa sisma 2009
- Inagibile causa sisma 2016
- Parzialmente inagibile causa sisma 2016

Valori validi ai soli fini di inventario determinati come segue:

0	N/A
A	Applicazione del costo di acquisizione e/o realizzazione, eventualmente rivalutato.
B	Applicazione dei dati catastali elaborati e rivalutati secondo le norme fiscali.
C	Applicazione dei valori stimati dai Comitati tecnici regionali di valutazione ex L.r. n. 16/90.
D	Applicazione dei valori di stima esistenti, eventualmente rivalutati.
E	Valutazione da definire.
F	Valori stato patrimoniale APTR al 31/12/2012

*) si specifica che il progressivo di inserimento è univoco per ogni bene ed è stabilito in base alla data di inserimento a sistema dello stesso



Elenco beni appartenenti al patrimonio immobiliare della Giunta Regionale

TIPOLOGIA **FERROVIE** 9

N° SCHEDA **174** *

Provincia **PESCARA**

Denominazione **EX FERROVIA PENNE-PESCARA**

Indirizzo **PESCARA, LUNGOMARE MATTEOTTI**

	Descrizione	Stazione ferroviaria ex FEA	
	Utilizzazione	in gestione alla FEA srl ai fini della valorizzazione.	
	Acquisizione	Trasferita alla Regione ai sensi del D.Lgs 422/97 con verbale di consegna del 20.4.10	
	Valore		Reddito Annuo Prodotto

Dati Catastali

Fg	Mapp	Sub	Cat	Note	Dettaglio
23	84	0		E	
23	85	0		E	
23	86	0		E	
23	479	0		E	
23	733	0		E	

Inagibile causa sisma 2009
 Parzialmente Inagibile causa sisma 2009
 Inagibile causa sisma 2016
 Parzialmente inagibile causa sisma 2016

Valori validi ai soli fini di inventario determinati come segue:

0	N/A
A	Applicazione del costo di acquisizione e/o realizzazione, eventualmente rivalutato.
B	Applicazione dei dati catastali elaborati e rivalutati secondo le norme fiscali.
C	Applicazione dei valori stimati dai Comitati tecnici regionali di valutazione ex L.r. n. 16/90.
D	Applicazione dei valori di stima esistenti, eventualmente rivalutati.
E	Valutazione da definire.
F	Valori stato patrimoniale APTR al 31/12/2012

*) si specifica che il progressivo di inserimento è univoco per ogni bene ed è stabilito in base alla data di inserimento a sistema dello stesso



Elenco beni appartenenti al patrimonio immobiliare della Giunta Regionale

TIPOLOGIA **FERROVIE** 9

N° SCHEDA **175** *

Provincia **PESCARA**

Denominazione **EX FERROVIA PENNE-PESCARA**

Indirizzo **PESCARA, VIA ATERNO, 255**

	Descrizione	Deposito autobus e uffici	
	Utilizzazione	in gestione alla T.U.A. spa per l'esercizio del servizio di trasporto pubblico locale.	
	Acquisizione	Trasferita alla Regione ai sensi del D.Lgs 422/97 con verbale di consegna definitivo del 5.7.06	
	Valore		Reddito Annuo Prodotto

Dati Catastali

Fg	Mapp	Sub	Cat	Note	Dettaglio
30	2862	0		E	
30	2864	0		E	
30	2866	0		E	
30	2867	0		E	
30	2868	0		E	
30	281	0		E	
30	291	0		E	
30	2851	0		E	
30	2854	0		E	
30	2855	0		E	
30	2857	0		E	
30	2858	0		E	

Inagibile causa sisma 2009

Parzialmente Inagibile causa sisma 2009

Inagibile causa sisma 2016

Parzialmente inagibile causa sisma 2016

Valori validi ai soli fini di inventario determinati come segue:

0	N/A
A	Applicazione del costo di acquisizione e/o realizzazione, eventualmente rivalutato.
B	Applicazione dei dati catastali elaborati e rivalutati secondo le norme fiscali.
C	Applicazione dei valori stimati dai Comitati tecnici regionali di valutazione ex L.r. n. 16/90.
D	Applicazione dei valori di stima esistenti, eventualmente rivalutati.
E	Valutazione da definire.
F	Valori stato patrimoniale APTR al 31/12/2012

*) si specifica che il progressivo di inserimento è univoco per ogni bene ed è stabilito in base alla data di inserimento a sistema dello stesso



Elenco beni appartenenti al patrimonio immobiliare della Giunta Regionale

TIPOLOGIA **FERROVIE** 9

N° SCHEDA **176** * Provincia **PESCARA**

Denominazione **EX FERROVIA PENNE-PESCARA**

Indirizzo **PESCARA, CORSO V. EMANUELE**

	Descrizione	Biglietteria	
	Utilizzazione	in gestione alla T.U.A. spa per l'esercizio del servizio di trasporto pubblico locale.	
	Acquisizione	Trasferita alla Regione ai sensi del D.Lgs 422/97 con verbale di consegna definitivo del 5.7.07	
	Valore		Reddito Annuo Prodotto

Dati Catastali

Fg	Mapp	Sub	Cat	Note	Dettaglio
20	27	0		E	

- Inagibile causa sisma 2009
- Parzialmente Inagibile causa sisma 2009
- Inagibile causa sisma 2016
- Parzialmente inagibile causa sisma 2016

Valori validi ai soli fini di inventario determinati come segue:

0	N/A
A	Applicazione del costo di acquisizione e/o realizzazione, eventualmente rivalutato.
B	Applicazione dei dati catastali elaborati e rivalutati secondo le norme fiscali.
C	Applicazione dei valori stimati dai Comitati tecnici regionali di valutazione ex L.r. n. 16/90.
D	Applicazione dei valori di stima esistenti, eventualmente rivalutati.
E	Valutazione da definire.
F	Valori stato patrimoniale APTR al 31/12/2012

*) si specifica che il progressivo di inserimento è univoco per ogni bene ed è stabilito in base alla data di inserimento a sistema dello stesso



Elenco beni appartenenti al patrimonio immobiliare della Giunta Regionale

TIPOLOGIA **FERROVIE** 9

N° SCHEDA **177** *

Provincia **PESCARA**

Denominazione **EX FERROVIA PENNE-PESCARA**

Indirizzo **PENNE**

	Descrizione	Stazione ferroviaria ex FEA ed ex dormitorio	
	Utilizzazione	in gestione alla T.U.A. spa per l'esercizio del servizio di trasporto pubblico locale.	
	Acquisizione	Trasferita alla Regione ai sensi del D.Lgs 422/97 con verbale di consegna definitivo del 5.7.08	
	Valore		Reddito Annuo Prodotto

Dati Catastali

Fg	Mapp	Sub	Cat	Note	Dettaglio
72	1059	0		E	
72	1426	0		E	
72	1062	0		E	
72	1061	0		E	
72	96	0		E	
72	300	0		E	
72	301	0		E	
72	845	0		E	
72	846	0		E	

Inagibile causa sisma 2009

Parzialmente Inagibile causa sisma 2009

Inagibile causa sisma 2016

Parzialmente inagibile causa sisma 2016

Valori validi ai soli fini di inventario determinati come segue:

0	N/A
A	Applicazione del costo di acquisizione e/o realizzazione, eventualmente rivalutato.
B	Applicazione dei dati catastali elaborati e rivalutati secondo le norme fiscali.
C	Applicazione dei valori stimati dai Comitati tecnici regionali di valutazione ex L.r. n. 16/90.
D	Applicazione dei valori di stima esistenti, eventualmente rivalutati.
E	Valutazione da definire.
F	Valori stato patrimoniale APTR al 31/12/2012

*) si specifica che il progressivo di inserimento è univoco per ogni bene ed è stabilito in base alla data di inserimento a sistema dello stesso



Elenco beni appartenenti al patrimonio immobiliare della Giunta Regionale


TIPOLOGIA FERROVIE 9

N° SCHEDA 216 *

Provincia CHIETI

Denominazione FILOVIA DI CHIETI

Indirizzo CHIETI, VIA VALIGNANI



Descrizione Costituito da rimessa e deposito filoviario, sottostazione elettrica e piazzale, linee filoviarie

Utilizzazione In gestione al comune di Chieti ai sensi della Lr 28/83 attraverso la società La Panoramica snc

Acquisizione Trasferita alla Regione ai sensi del DD.PP.RR. 5/72 e 616/77Lgs 422/97 con verbale di consegna definitivo del 5.7.08

Valore 0,00 € Reddito Annuo Prodotto 0,00 €

Dati Catastali

Inagibile causa sisma 2009

Parzialmente Inagibile causa sisma 2009

Inagibile causa sisma 2016

Parzialmente inagibile causa sisma 2016

Valori validi ai soli fini di inventario determinati come segue:

0	N/A
A	Applicazione del costo di acquisizione e/o realizzazione, eventualmente rivalutato.
B	Applicazione dei dati catastali elaborati e rivalutati secondo le norme fiscali.
C	Applicazione dei valori stimati dai Comitati tecnici regionali di valutazione ex L.r. n. 16/90.
D	Applicazione dei valori di stima esistenti, eventualmente rivalutati.
E	Valutazione da definire.
F	Valori stato patrimoniale APTR al 31/12/2012

*) si specifica che il progressivo di inserimento è univoco per ogni bene ed è stabilito in base alla data di inserimento a sistema dello stesso



Elenco beni appartenenti al patrimonio immobiliare della Giunta Regionale

TIPOLOGIA FORESTE


10

N° SCHEDA 178 *

Provincia L'AQUILA

Denominazione FOPRESTA DEMANIALE ACQUAZZESE

Indirizzo OCRE



Descrizione ettari 435,7864

Utilizzazione In gestione all'Ufficio amministrazione foreste demaniali di L'Aquila

Acquisizione Trasferito alla Regione ai sensi del DM 16/1/76 . Da sottoscrivere i verbali di consegna tra Stato e Regione.

Valore Reddito Annuo Prodotto

Dati Catastali

Fg	Mapp	Sub	Cat	Note	Dettaglio
20	197			E	
22	1			E	
22	2			E	
22	3			E	
22	4			E	
22	5			E	
22	6			E	
23	1			E	
23	2			E	

Inagibile causa sisma 2009

Parzialmente Inagibile causa sisma 2009

Inagibile causa sisma 2016

Parzialmente inagibile causa sisma 2016

Valori validi ai soli fini di inventario determinati come segue:

0	N/A
A	Applicazione del costo di acquisizione e/o realizzazione, eventualmente rivalutato.
B	Applicazione dei dati catastali elaborati e rivalutati secondo le norme fiscali.
C	Applicazione dei valori stimati dai Comitati tecnici regionali di valutazione ex L.r. n. 16/90.
D	Applicazione dei valori di stima esistenti, eventualmente rivalutati.
E	Valutazione da definire.
F	Valori stato patrimoniale APTR al 31/12/2012

*) si specifica che il progressivo di inserimento è univoco per ogni bene ed è stabilito in base alla data di inserimento a sistema dello stesso



Elenco beni appartenenti al patrimonio immobiliare della Giunta Regionale

TIPOLOGIA FORESTE

10

N° SCHEDA 179 *

Provincia TERAMO

Denominazione FORESTA DEMANIALE CODARO E CAMPIGLIONE

Indirizzo CROGNALETO

Descrizione ettari 320,1674

Utilizzazione In gestione all'Ufficio amministrazione foreste demaniali di l'Aquila

Acquisizione Trasferito alla Regione ai sensi del DM 16/1/76. Da sottoscrivere i verbali di consegna tra Stato e Regione.

Valore Reddito Annuo Prodotto

Dati Catastali

Fg	Mapp	Sub	Cat	Note	Dettaglio
88	1			E	
88	2			E	
88	3			E	
88	4			E	
88	5			E	
88	6			E	
88	45			E	
88	47			E	
88	48			E	
88	49			E	
88	50			E	
88	51			E	
88	52			E	
88	53			E	
88	64			E	
88	65			E	
88	67			E	
88	74			E	
89	1			E	
89	2			E	
89	3			E	
89	4			E	
89	5			E	
89	6			E	
89	7			E	
89	8			E	
89	9			E	
89	13			E	
89	14			E	
89	16			E	
89	18			E	

- Inagibile causa sisma 2009
- Parzialmente Inagibile causa sisma 2009
- Inagibile causa sisma 2016
- Parzialmente inagibile causa sisma 2016

Valori validi ai soli fini di inventario determinati come segue:

0	N/A
A	Applicazione del costo di acquisizione e/o realizzazione, eventualmente rivalutato.
B	Applicazione dei dati catastali elaborati e rivalutati secondo le norme fiscali.
C	Applicazione dei valori stimati dai Comitati tecnici regionali di valutazione ex L.r. n. 16/90.
D	Applicazione dei valori di stima esistenti, eventualmente rivalutati.
E	Valutazione da definire.
F	Valori stato patrimoniale APTR al 31/12/2012

*) si specifica che il progressivo di inserimento è univoco per ogni bene ed è stabilito in base alla data di inserimento a sistema dello stesso



N° SCHEDA 180 *

Provincia TERAMO

Denominazione FORESTA DEMANIALE SAN GERBONE

Indirizzo VALLE CASTELLANA

Descrizione ettari 105,7770

Utilizzazione In gestione all'Ufficio amministrazione foreste demaniali di l'Aquila

Acquisizione Trasferito alla Regione ai sensi del DM 16/1/76. Da sottoscrivere i verbali di consegna tra Stato e Regione.

Valore Reddito Annuo Prodotto

Dati Catastali

Fg	Mapp	Sub	Cat	Note	Dettaglio
92	2			E	
92	21			E	
92	22			E	

- Inagibile causa sisma 2009
- Parzialmente Inagibile causa sisma 2009
- Inagibile causa sisma 2016
- Parzialmente inagibile causa sisma 2016

Valori validi ai soli fini di inventario determinati come segue:

0	N/A
A	Applicazione del costo di acquisizione e/o realizzazione, eventualmente rivalutato.
B	Applicazione dei dati catastali elaborati e rivalutati secondo le norme fiscali.
C	Applicazione dei valori stimati dai Comitati tecnici regionali di valutazione ex L.r. n. 16/90.
D	Applicazione dei valori di stima esistenti, eventualmente rivalutati.
E	Valutazione da definire.
F	Valori stato patrimoniale APTR al 31/12/2012

*) si specifica che il progressivo di inserimento è univoco per ogni bene ed è stabilito in base alla data di inserimento a sistema dello stesso



Elenco beni appartenenti al patrimonio immobiliare della Giunta Regionale

TIPOLOGIA FORESTE


10

N° SCHEDA 181 *

Provincia L'AQUILA

Denominazione FORESTA DEMANIALE MONTE SECINE

Indirizzo ATELETA



Descrizione ettari 340,1418

Utilizzazione In gestione all'Ufficio amministrazione foreste demaniali di Castel di Sangro

Acquisizione Trasferito alla Regione ai sensi del DM 16/1/76. Da sottoscrivere i verbali di consegna tra Stato e Regione.

Valore Reddito Annuo Prodotto

Dati Catastali

Fg	Mapp	Sub	Cat	Note	Dettaglio
3	1			E	
3	2			E	
3	3			E	
3	12			E	
3	52			E	
3	59			E	
3	60			E	
4	10			E	

Inagibile causa sisma 2009

Parzialmente Inagibile causa sisma 2009

Inagibile causa sisma 2016

Parzialmente inagibile causa sisma 2016

Valori validi ai soli fini di inventario determinati come segue:

0	N/A
A	Applicazione del costo di acquisizione e/o realizzazione, eventualmente rivalutato.
B	Applicazione dei dati catastali elaborati e rivalutati secondo le norme fiscali.
C	Applicazione dei valori stimati dai Comitati tecnici regionali di valutazione ex L.r. n. 16/90.
D	Applicazione dei valori di stima esistenti, eventualmente rivalutati.
E	Valutazione da definire.
F	Valori stato patrimoniale APTR al 31/12/2012

*) si specifica che il progressivo di inserimento è univoco per ogni bene ed è stabilito in base alla data di inserimento a sistema dello stesso



N° SCHEDA 182 *

Provincia CHIETI

Denominazione FORESTA DEMANIALE VAL DI TERRA

Indirizzo PALENA

	Descrizione	ettari 360,4822	
	Utilizzazione	In gestione all'Ufficio amministrazione foreste demaniali di Castel di Sangro	
	Acquisizione	Trasferito alla Regione ai sensi del DM 16/1/76. Da sottoscrivere i verbali di consegna tra Stato e Regione.	
	Valore		Reddito Annuo Prodotto

Dati Catastali

Fg	Mapp	Sub	Cat	Note	Dettaglio
42	21			E	
42	23			E	
42	27			E	
42	28			E	
42	30			E	
42	31			E	
42	32			E	
42	33			E	
42	34			E	
42	35			E	
42	37			E	
42	38			E	
42	39			E	
42	40			E	
42	41			E	
42	42			E	
42	43			E	
42	44			E	
42	45			E	
42	48			E	
42	51			E	
42	52			E	
42	53			E	
42	54			E	
42	55			E	
42	56			E	
42	57			E	
42	58			E	
42	59			E	
42	60			E	
42	61			E	
42	62			E	

Inagibile causa sisma 2009

Parzialmente Inagibile causa sisma 2009

Inagibile causa sisma 2016

Parzialmente inagibile causa sisma 2016

Valori validi ai soli fini di inventario determinati come segue:

0	N/A
A	Applicazione del costo di acquisizione e/o realizzazione, eventualmente rivalutato.
B	Applicazione dei dati catastali elaborati e rivalutati secondo le norme fiscali.
C	Applicazione dei valori stimati dai Comitati tecnici regionali di valutazione ex L.r. n. 16/90.
D	Applicazione dei valori di stima esistenti, eventualmente rivalutati.
E	Valutazione da definire.
F	Valori stato patrimoniale APTR al 31/12/2012

*) si specifica che il progressivo di inserimento è univoco per ogni bene ed è stabilito in base alla data di inserimento a sistema dello stesso



Elenco beni appartenenti al patrimonio immobiliare della Giunta Regionale

TIPOLOGIA FORESTE

10

Fg	Mapp	Sub	Cat	Note	Dettaglio
42	70			E	
42	73			E	
42	74			E	
42	75			E	
42	76			E	
42	77			E	
42	78			E	
42	79			E	
42	80			E	
42	81			E	
42	82			E	
42	83			E	
42	84			E	
42	85			E	
42	86			E	
42	87			E	
42	88			E	

Valori validi ai soli fini di inventario determinati come segue:

0	N/A
A	Applicazione del costo di acquisizione e/o realizzazione, eventualmente rivalutato.
B	Applicazione dei dati catastali elaborati e rivalutati secondo le norme fiscali.
C	Applicazione dei valori stimati dai Comitati tecnici regionali di valutazione ex L.r. n. 16/90.
D	Applicazione dei valori di stima esistenti, eventualmente rivalutati.
E	Valutazione da definire.
F	Valori stato patrimoniale APTR al 31/12/2012

*) si specifica che il progressivo di inserimento è univoco per ogni bene ed è stabilito in base alla data di inserimento a sistema dello stesso



Elenco beni appartenenti al patrimonio immobiliare della Giunta Regionale

TIPOLOGIA FORESTE

10

N° SCHEDA 183 *

Provincia CHIETI

Denominazione FORESTA DEMANIALE CASTELLETTA

Indirizzo PALENA

	Descrizione	ettari 240,8880	
	Utilizzazione	In gestione all'Ufficio amministrazione foreste demaniali di Castel di Sangro	
	Acquisizione	Trasferito alla Regione ai sensi del DM 16/1/76. Da sottoscrivere i verbali di consegna tra Stato e Regione.	
	Valore		Reddito Annuo Prodotto

Dati Catastali

Fg	Mapp	Sub	Cat	Note	Dettaglio
35	11			E	
35	12			E	
35	13			E	
35	15			E	
35	16			E	
35	17			E	
35	18			E	
35	26			E	
35	27			E	
35	28			E	
35	29			E	
35	30			E	
35	31			E	
36	1			E	
36	2			E	
36	3			E	
36	4			E	
36	18			E	

Inagibile causa sisma 2009
 Parzialmente Inagibile causa sisma 2009
 Inagibile causa sisma 2016
 Parzialmente inagibile causa sisma 2016

Valori validi ai soli fini di inventario determinati come segue:

0	N/A
A	Applicazione del costo di acquisizione e/o realizzazione, eventualmente rivalutato.
B	Applicazione dei dati catastali elaborati e rivalutati secondo le norme fiscali.
C	Applicazione dei valori stimati dai Comitati tecnici regionali di valutazione ex L.r. n. 16/90.
D	Applicazione dei valori di stima esistenti, eventualmente rivalutati.
E	Valutazione da definire.
F	Valori stato patrimoniale APTR al 31/12/2012

*) si specifica che il progressivo di inserimento è univoco per ogni bene ed è stabilito in base alla data di inserimento a sistema dello stesso



Elenco beni appartenenti al patrimonio immobiliare della Giunta Regionale

TIPOLOGIA FORESTE

10

N° SCHEDA 184 *

Provincia L'AQUILA

Denominazione FORESTA DEMANIALE FEUDOZZO

Indirizzo CASTEL DI SANGRO

Descrizione ettari 471,4828

Utilizzazione In gestione all'Ufficio amministrazione foreste demaniali di Castel di Sangro

Acquisizione Trasferito alla Regione ai sensi del DM 16/1/76. Da sottoscrivere i verbali di consegna tra Stato e Regione.

Valore Reddito Annuo Prodotto

Dati Catastali

Fg	Mapp	Sub	Cat	Note	Dettaglio
59	7			E	
59	8			E	
59	9			E	
59	10			E	
59	11			E	
59	12			E	
59	13			E	
59	14			E	
59	15			E	
59	16			E	
59	17			E	
59	18			E	
59	19			E	
59	20			E	
59	21			E	
59	22			E	
59	23			E	
59	24			E	
59	25			E	
59	26			E	
59	27			E	
59	28			E	
59	29			E	
59	30			E	
59	31			E	
59	32			E	
59	33			E	
59	34			E	
59	35			E	
59	36			E	

- Inagibile causa sisma 2009
- Parzialmente Inagibile causa sisma 2009
- Inagibile causa sisma 2016
- Parzialmente inagibile causa sisma 2016

Valori validi ai soli fini di inventario determinati come segue:

0	N/A
A	Applicazione del costo di acquisizione e/o realizzazione, eventualmente rivalutato.
B	Applicazione dei dati catastali elaborati e rivalutati secondo le norme fiscali.
C	Applicazione dei valori stimati dai Comitati tecnici regionali di valutazione ex L.r. n. 16/90.
D	Applicazione dei valori di stima esistenti, eventualmente rivalutati.
E	Valutazione da definire.
F	Valori stato patrimoniale APTR al 31/12/2012

*) si specifica che il progressivo di inserimento è univoco per ogni bene ed è stabilito in base alla data di inserimento a sistema dello stesso



Elenco beni appartenenti al patrimonio immobiliare della Giunta Regionale

TIPOLOGIA FORESTE

10

Valori validi ai soli fini di inventario determinati come segue:

0	N/A
A	Applicazione del costo di acquisizione e/o realizzazione, eventualmente rivalutato.
B	Applicazione dei dati catastali elaborati e rivalutati secondo le norme fiscali.
C	Applicazione dei valori stimati dai Comitati tecnici regionali di valutazione ex L.r. n. 16/90.
D	Applicazione dei valori di stima esistenti, eventualmente rivalutati.
E	Valutazione da definire.
F	Valori stato patrimoniale APTR al 31/12/2012

*) si specifica che il progressivo di inserimento è univoco per ogni bene ed è stabilito in base alla data di inserimento a sistema dello stesso



N° SCHEDA 185 *

Provincia L'AQUILA

Denominazione FORESTA DEMANIALE CHIARANO SPARVERA

Indirizzo SCANNO

Descrizione ettari 2267,5946

Utilizzazione In gestione all'Ufficio amministrazione foreste demaniali di Castel di Sangro

Acquisizione Trasferito alla Regione ai sensi del DM 16/1/76 e DM 29/12/79. Da sottoscrivere i verbali di consegna tra Stato e Regione.

Valore Reddito Annuo Prodotto

Dati Catastali

Fg	Mapp	Sub	Cat	Note	Dettaglio
28	3			E	
28	4			E	
28	5			E	
28	7			E	
28	8			E	
28	9			E	
28	10			E	
28	11			E	
28	12			E	
28	13			E	
28	14			E	
28	15			E	
28	16			E	
28	17			E	
28	18			E	
28	19			E	
30	1			E	
30	2			E	
30	3			E	
30	4			E	
30	5			E	
30	6			E	
30	7			E	
30	8			E	
30	9			E	
37	1			E	
37	2			E	
37	3			E	
37	4			E	
37	5			E	
37	6			E	
37	7			E	

Inagibile causa sisma 2009

Parzialmente Inagibile causa sisma 2009

Inagibile causa sisma 2016

Parzialmente inagibile causa sisma 2016

Valori validi ai soli fini di inventario determinati come segue:

0	N/A
A	Applicazione del costo di acquisizione e/o realizzazione, eventualmente rivalutato.
B	Applicazione dei dati catastali elaborati e rivalutati secondo le norme fiscali.
C	Applicazione dei valori stimati dai Comitati tecnici regionali di valutazione ex L.r. n. 16/90.
D	Applicazione dei valori di stima esistenti, eventualmente rivalutati.
E	Valutazione da definire.
F	Valori stato patrimoniale APTR al 31/12/2012

*) si specifica che il progressivo di inserimento è univoco per ogni bene ed è stabilito in base alla data di inserimento a sistema dello stesso



Elenco beni appartenenti al patrimonio immobiliare della Giunta Regionale

TIPOLOGIA FORESTE

10

Fg	Mapp	Sub	Cat	Note	Dettaglio
37	8			E	
37	9			E	
37	12			E	
37	13			E	
37	14			E	
49	1			E	
49	2			E	
49	3			E	
49	4			E	
49	5			E	
49	6			E	
49	7			E	
49	8			E	
49	9			E	
49	10			E	
50	1			E	
50	2			E	
50	3			E	
50	4			E	
62	6			E	
62	7			E	
62	8			E	
62	9			E	
62	11			E	
62	14			E	
62	15			E	
62	17			E	
62	18			E	
62	19			E	
62	20			E	
62	21			E	
62	23			E	
62	25			E	
64	1			E	
64	2			E	
64	3			E	
64	4			E	
64	5			E	
64	6			E	
64	7			E	
64	8			E	

Valori validi ai soli fini di inventario determinati come segue:

0	N/A
A	Applicazione del costo di acquisizione e/o realizzazione, eventualmente rivalutato.
B	Applicazione dei dati catastali elaborati e rivalutati secondo le norme fiscali.
C	Applicazione dei valori stimati dai Comitati tecnici regionali di valutazione ex L.r. n. 16/90.
D	Applicazione dei valori di stima esistenti, eventualmente rivalutati.
E	Valutazione da definire.
F	Valori stato patrimoniale APTR al 31/12/2012

*) si specifica che il progressivo di inserimento è univoco per ogni bene ed è stabilito in base alla data di inserimento a sistema dello stesso



Elenco beni appartenenti al patrimonio immobiliare della Giunta Regionale

TIPOLOGIA FORESTE


10

N° SCHEDA 186 *

Provincia L'AQUILA

Denominazione FORESTA DEMANIALE CHIARANO SPARVERA

Indirizzo ROCCA PIA



Descrizione ettari 84,0720

Utilizzazione In gestione all'Ufficio amministrazione foreste demaniali di Castel di Sangro

Acquisizione Trasferito alla Regione ai sensi del DM 16/1/76 e DM 29/12/79. Da sottoscrivere i verbali di consegna tra Stato e Regione.

Valore

Reddito Annuo Prodotto

Dati Catastali

Fg	Mapp	Sub	Cat	Note	Dettaglio
14	51			E	
14	52			E	

Inagibile causa sisma 2009

Parzialmente Inagibile causa sisma 2009

Inagibile causa sisma 2016

Parzialmente inagibile causa sisma 2016

Valori validi ai soli fini di inventario determinati come segue:

0	N/A
A	Applicazione del costo di acquisizione e/o realizzazione, eventualmente rivalutato.
B	Applicazione dei dati catastali elaborati e rivalutati secondo le norme fiscali.
C	Applicazione dei valori stimati dai Comitati tecnici regionali di valutazione ex L.r. n. 16/90.
D	Applicazione dei valori di stima esistenti, eventualmente rivalutati.
E	Valutazione da definire.
F	Valori stato patrimoniale APTR al 31/12/2012

*) si specifica che il progressivo di inserimento è univoco per ogni bene ed è stabilito in base alla data di inserimento a sistema dello stesso



N° SCHEDA 187 *

Provincia L'AQUILA

Denominazione FORESTA DEMANIALE CHIARANO SPARVERA

Indirizzo BARREA

	Descrizione	ettari 1620,3140	
	Utilizzazione	In gestione all'Ufficio amministrazione foreste demaniali di Castel di Sangro	
	Acquisizione	Trasferito alla Regione ai sensi del DM 16/1/76 e DM 29/12/79. Da sottoscrivere i verbali di consegna tra Stato e Regione.	
	Valore		Reddito Annuo Prodotto

Dati Catastali

Fg	Mapp	Sub	Cat	Note	Dettaglio
1	1			E	
1	2			E	
1	3			E	
1	4			E	
1	5			E	
1	6			E	
1	7			E	
1	8			E	
2	1			E	
2	2			E	
2	3			E	
2	4			E	
2	5			E	
2	6			E	
2	8			E	
2	9			E	
2	10			E	
2	11			E	
2	12			E	
2	13			E	
2	14			E	
2	15			E	
2	16			E	
2	17			E	
2	18			E	
2	19			E	
3	3			E	
3	4			E	
4	1			E	
4	2			E	
4	3			E	
5	1			E	

Inagibile causa sisma 2009
 Parzialmente Inagibile causa sisma 2009
 Inagibile causa sisma 2016
 Parzialmente inagibile causa sisma 2016

Valori validi ai soli fini di inventario determinati come segue:

0	N/A
A	Applicazione del costo di acquisizione e/o realizzazione, eventualmente rivalutato.
B	Applicazione dei dati catastali elaborati e rivalutati secondo le norme fiscali.
C	Applicazione dei valori stimati dai Comitati tecnici regionali di valutazione ex L.r. n. 16/90.
D	Applicazione dei valori di stima esistenti, eventualmente rivalutati.
E	Valutazione da definire.
F	Valori stato patrimoniale APTR al 31/12/2012

*) si specifica che il progressivo di inserimento è univoco per ogni bene ed è stabilito in base alla data di inserimento a sistema dello stesso



Elenco beni appartenenti al patrimonio immobiliare della Giunta Regionale

TIPOLOGIA FORESTE

10

Fg	Mapp	Sub	Cat	Note	Dettaglio
5	2			E	
6	1			E	
7	1			E	
8	1			E	
8	2			E	
31	3			E	
31	4			E	
31	8			E	
31	12			E	
31	13			E	
39	1			E	

Valori validi ai soli fini di inventario determinati come segue:

0	N/A
A	Applicazione del costo di acquisizione e/o realizzazione, eventualmente rivalutato.
B	Applicazione dei dati catastali elaborati e rivalutati secondo le norme fiscali.
C	Applicazione dei valori stimati dai Comitati tecnici regionali di valutazione ex L.r. n. 16/90.
D	Applicazione dei valori di stima esistenti, eventualmente rivalutati.
E	Valutazione da definire.
F	Valori stato patrimoniale APTR al 31/12/2012

*) si specifica che il progressivo di inserimento è univoco per ogni bene ed è stabilito in base alla data di inserimento a sistema dello stesso



Elenco beni appartenenti al patrimonio immobiliare della Giunta Regionale

TIPOLOGIA FORESTE

10

N° SCHEDA 188 *

Provincia PESCARA

Denominazione FORESTA DEMANIALE MONTE CORVO

Indirizzo POPOLI

Descrizione ettari 1190,3855

Utilizzazione In gestione all'Ufficio amministrazione foreste demaniali di Pescara

Acquisizione Trasferito alla Regione ai sensi del DM 16/1/76. Da sottoscrivere i verbali di consegna tra Stato e Regione.

Valore Reddito Annuo Prodotto

Dati Catastali

Fg	Mapp	Sub	Cat	Note	Dettaglio
6	45			E	
6	46			E	
6	47			E	
6	48			E	
6	49			E	
6	50			E	
6	51			E	
6	52			E	
6	53			E	
6	58			E	
6	59			E	
6	60			E	
6	61			E	
6	62			E	
6	63			E	
6	64			E	
6	65			E	
6	66			E	
6	67			E	
6	68			E	
6	69			E	
6	70			E	
6	71			E	
6	72			E	
6	73			E	
6	74			E	
6	75			E	
6	76			E	
6	77			E	
6	78			E	
6	79			E	
6	80			E	

Inagibile causa sisma 2009

Parzialmente Inagibile causa sisma 2009

Inagibile causa sisma 2016

Parzialmente inagibile causa sisma 2016

Valori validi ai soli fini di inventario determinati come segue:

0	N/A
A	Applicazione del costo di acquisizione e/o realizzazione, eventualmente rivalutato.
B	Applicazione dei dati catastali elaborati e rivalutati secondo le norme fiscali.
C	Applicazione dei valori stimati dai Comitati tecnici regionali di valutazione ex L.r. n. 16/90.
D	Applicazione dei valori di stima esistenti, eventualmente rivalutati.
E	Valutazione da definire.
F	Valori stato patrimoniale APTR al 31/12/2012

*) si specifica che il progressivo di inserimento è univoco per ogni bene ed è stabilito in base alla data di inserimento a sistema dello stesso



Elenco beni appartenenti al patrimonio immobiliare della Giunta Regionale

TIPOLOGIA FORESTE

10

Fg	Mapp	Sub	Cat	Note	Dettaglio
6	81			E	
6	82			E	
6	83			E	
6	84			E	
6	85			E	
6	86			E	
6	87			E	
6	88			E	
6	89			E	
6	90			E	
6	91			E	
6	92			E	
6	93			E	
6	94			E	
6	95			E	
6	96			E	
6	97			E	
6	98			E	
6	99			E	
6	100			E	
6	101			E	
6	102			E	
6	103			E	
6	104			E	
6	105			E	
6	106			E	
6	107			E	
6	108			E	
6	109			E	
6	110			E	
6	111			E	
6	112			E	
6	113			E	
6	114			E	
6	115			E	
6	116			E	
6	117			E	
6	118			E	
6	119			E	
6	120			E	
6	121			E	
6	122			E	
6	123			E	
6	124			E	
6	125			E	
6	126			E	
6	127			E	
6	128			E	
6	129			E	
6	130			E	
6	131			E	
6	132			E	
6	133			E	
6	134			E	
6	135			E	

Valori validi ai soli fini di inventario determinati come segue:

0	N/A
A	Applicazione del costo di acquisizione e/o realizzazione, eventualmente rivalutato.
B	Applicazione dei dati catastali elaborati e rivalutati secondo le norme fiscali.
C	Applicazione dei valori stimati dai Comitati tecnici regionali di valutazione ex L.r. n. 16/90.
D	Applicazione dei valori di stima esistenti, eventualmente rivalutati.
E	Valutazione da definire.
F	Valori stato patrimoniale APTR al 31/12/2012

*) si specifica che il progressivo di inserimento è univoco per ogni bene ed è stabilito in base alla data di inserimento a sistema dello stesso



Elenco beni appartenenti al patrimonio immobiliare della Giunta Regionale

TIPOLOGIA FORESTE

10

Fg	Mapp	Sub	Cat	Note	Dettaglio
6	136			E	
6	137			E	
6	138			E	
6	139			E	
6	140			E	
6	141			E	
6	142			E	
6	143			E	
6	144			E	
6	145			E	
6	146			E	
6	147			E	
6	148			E	
6	149			E	
6	151			E	
6	152			E	
6	154			E	
6	157			E	
6	158			E	
6	159			E	
6	160			E	
6	164			E	
7	2			E	
7	3			E	
7	4			E	
7	75			E	
7	76			E	
7	77			E	
7	78			E	
7	79			E	
7	80			E	
7	81			E	
7	82			E	
7	83			E	
7	84			E	
7	85			E	
7	86			E	
7	87			E	
7	88			E	
7	89			E	
7	90			E	
7	91			E	
7	92			E	
7	93			E	
7	94			E	
7	95			E	
7	96			E	
7	97			E	
7	98			E	
7	99			E	
7	100			E	
7	101			E	
7	102			E	
7	103			E	
7	104			E	

Valori validi ai soli fini di inventario determinati come segue:

0	N/A
A	Applicazione del costo di acquisizione e/o realizzazione, eventualmente rivalutato.
B	Applicazione dei dati catastali elaborati e rivalutati secondo le norme fiscali.
C	Applicazione dei valori stimati dai Comitati tecnici regionali di valutazione ex L.r. n. 16/90.
D	Applicazione dei valori di stima esistenti, eventualmente rivalutati.
E	Valutazione da definire.
F	Valori stato patrimoniale APTR al 31/12/2012

*) si specifica che il progressivo di inserimento è univoco per ogni bene ed è stabilito in base alla data di inserimento a sistema dello stesso



Elenco beni appartenenti al patrimonio immobiliare della Giunta Regionale

TIPOLOGIA FORESTE

10

Fg	Mapp	Sub	Cat	Note	Dettaglio
7	105			E	
7	106			E	
7	107			E	
7	108			E	
7	109			E	
7	110			E	
7	111			E	
7	112			E	
7	113			E	
7	114			E	
7	115			E	
7	116			E	
7	117			E	
7	118			E	
7	119			E	
7	120			E	
7	121			E	
7	122			E	
7	123			E	
7	124			E	
7	125			E	
7	126			E	
7	127			E	
7	135			E	
7	136			E	
7	137			E	
7	138			E	
7	139			E	
7	140			E	
7	141			E	
7	142			E	
7	143			E	
7	144			E	
8	1			E	
8	2			E	
8	3			E	
8	4			E	
8	5			E	
8	6			E	
8	7			E	
8	8			E	
8	9			E	
8	10			E	
8	11			E	
8	12			E	
8	13			E	
8	14			E	
8	15			E	
8	16			E	
8	17			E	
8	18			E	
8	19			E	
8	20			E	
8	21			E	
8	22			E	

Valori validi ai soli fini di inventario determinati come segue:

0	N/A
A	Applicazione del costo di acquisizione e/o realizzazione, eventualmente rivalutato.
B	Applicazione dei dati catastali elaborati e rivalutati secondo le norme fiscali.
C	Applicazione dei valori stimati dai Comitati tecnici regionali di valutazione ex L.r. n. 16/90.
D	Applicazione dei valori di stima esistenti, eventualmente rivalutati.
E	Valutazione da definire.
F	Valori stato patrimoniale APTR al 31/12/2012

*) si specifica che il progressivo di inserimento è univoco per ogni bene ed è stabilito in base alla data di inserimento a sistema dello stesso



Elenco beni appartenenti al patrimonio immobiliare della Giunta Regionale

TIPOLOGIA FORESTE

10

Fg	Mapp	Sub	Cat	Note	Dettaglio
8	23			E	
8	24			E	
8	25			E	
8	26			E	
8	27			E	
8	28			E	
8	29			E	
8	30			E	
8	31			E	
8	32			E	
8	33			E	
8	34			E	
8	35			E	
8	36			E	
8	37			E	
8	38			E	
8	39			E	
8	40			E	
8	41			E	
8	42			E	
8	43			E	
8	44			E	
8	45			E	
8	46			E	
8	47			E	
8	48			E	
8	49			E	
8	50			E	
8	51			E	
8	52			E	
8	53			E	
8	54			E	
8	55			E	
8	56			E	
8	57			E	
8	58			E	
8	59			E	
8	60			E	
8	61			E	
8	62			E	
8	63			E	
8	64			E	
8	65			E	
8	66			E	
8	67			E	
8	68			E	
8	69			E	
8	70			E	
12	1			E	
12	2			E	
12	3			E	
12	4			E	
12	5			E	
12	6			E	
12	7			E	

Valori validi ai soli fini di inventario determinati come segue:

0	N/A
A	Applicazione del costo di acquisizione e/o realizzazione, eventualmente rivalutato.
B	Applicazione dei dati catastali elaborati e rivalutati secondo le norme fiscali.
C	Applicazione dei valori stimati dai Comitati tecnici regionali di valutazione ex L.r. n. 16/90.
D	Applicazione dei valori di stima esistenti, eventualmente rivalutati.
E	Valutazione da definire.
F	Valori stato patrimoniale APTR al 31/12/2012

*) si specifica che il progressivo di inserimento è univoco per ogni bene ed è stabilito in base alla data di inserimento a sistema dello stesso



Elenco beni appartenenti al patrimonio immobiliare della Giunta Regionale

TIPOLOGIA FORESTE

10

Fg	Mapp	Sub	Cat	Note	Dettaglio
12	8			E	
12	9			E	
12	10			E	
12	11			E	
12	12			E	
12	13			E	
12	14			E	
12	15			E	
12	16			E	
12	17			E	
12	18			E	
12	19			E	
12	20			E	
12	21			E	
12	22			E	
12	23			E	
12	24			E	
12	25			E	
12	26			E	
12	27			E	
12	28			E	
12	29			E	
12	30			E	
12	31			E	
12	32			E	
12	33			E	
12	34			E	
12	35			E	
12	36			E	
12	37			E	
12	38			E	
12	39			E	
12	40			E	
12	41			E	
12	42			E	
12	43			E	
12	44			E	
12	45			E	
12	46			E	
12	47			E	
12	48			E	
12	49			E	
12	50			E	
12	51			E	
12	52			E	
12	53			E	
12	54			E	
12	55			E	
12	56			E	
12	57			E	
12	58			E	
12	59			E	
12	60			E	
12	61			E	
12	62			E	

Valori validi ai soli fini di inventario determinati come segue:

0	N/A
A	Applicazione del costo di acquisizione e/o realizzazione, eventualmente rivalutato.
B	Applicazione dei dati catastali elaborati e rivalutati secondo le norme fiscali.
C	Applicazione dei valori stimati dai Comitati tecnici regionali di valutazione ex L.r. n. 16/90.
D	Applicazione dei valori di stima esistenti, eventualmente rivalutati.
E	Valutazione da definire.
F	Valori stato patrimoniale APTR al 31/12/2012

*) si specifica che il progressivo di inserimento è univoco per ogni bene ed è stabilito in base alla data di inserimento a sistema dello stesso



Elenco beni appartenenti al patrimonio immobiliare della Giunta Regionale

TIPOLOGIA FORESTE

10

Fg	Mapp	Sub	Cat	Note	Dettaglio
12	63			E	
12	64			E	
12	65			E	
12	84			E	
12	89			E	
12	91			E	
12	94			E	
12	95			E	
13	1			E	
13	2			E	
13	3			E	
13	4			E	
13	5			E	
13	6			E	
13	7			E	
13	8			E	
13	9			E	
13	10			E	
13	11			E	
13	12			E	
13	13			E	
13	14			E	
13	15			E	
13	27			E	
13	28			E	
13	47			E	
13	48			E	
13	55			E	
13	56			E	
13	57			E	
13	58			E	
13	59			E	
13	60			E	
13	75			E	
13	76			E	
13	77			E	
13	78			E	
13	79			E	
13	80			E	
13	81			E	
13	82			E	
13	83			E	
13	108			E	
13	109			E	
13	110			E	
13	111			E	
13	112			E	
13	113			E	
13	114			E	
13	115			E	
13	116			E	
13	117			E	
13	118			E	
13	119			E	
13	120			E	

Valori validi ai soli fini di inventario determinati come segue:

0	N/A
A	Applicazione del costo di acquisizione e/o realizzazione, eventualmente rivalutato.
B	Applicazione dei dati catastali elaborati e rivalutati secondo le norme fiscali.
C	Applicazione dei valori stimati dai Comitati tecnici regionali di valutazione ex L.r. n. 16/90.
D	Applicazione dei valori di stima esistenti, eventualmente rivalutati.
E	Valutazione da definire.
F	Valori stato patrimoniale APTR al 31/12/2012

*) si specifica che il progressivo di inserimento è univoco per ogni bene ed è stabilito in base alla data di inserimento a sistema dello stesso



Elenco beni appartenenti al patrimonio immobiliare della Giunta Regionale

TIPOLOGIA FORESTE

10

Fg	Mapp	Sub	Cat	Note	Dettaglio
13	121			E	
13	122			E	
13	123			E	
13	124			E	
13	125			E	
13	126			E	
13	127			E	
13	128			E	
13	129			E	
13	130			E	
13	131			E	
13	132			E	
13	133			E	
13	134			E	
14	1			E	
14	2			E	
14	3			E	
14	4			E	
14	5			E	
14	6			E	
14	7			E	
14	8			E	
14	9			E	
14	10			E	
22	100			E	
22	101			E	
22	117			E	
22	118			E	
22	119			E	
22	120			E	
22	121			E	
22	122			E	
22	123			E	
22	124			E	
22	143			E	
22	295			E	
22	296			E	
22	297			E	
22	384			E	
23	1			E	
23	2			E	
23	3			E	
23	4			E	
23	5			E	
23	6			E	
23	7			E	
23	8			E	
23	9			E	
23	10			E	
23	11			E	
23	12			E	
23	13			E	
23	14			E	
23	15			E	
23	16			E	

Valori validi ai soli fini di inventario determinati come segue:

0	N/A
A	Applicazione del costo di acquisizione e/o realizzazione, eventualmente rivalutato.
B	Applicazione dei dati catastali elaborati e rivalutati secondo le norme fiscali.
C	Applicazione dei valori stimati dai Comitati tecnici regionali di valutazione ex L.r. n. 16/90.
D	Applicazione dei valori di stima esistenti, eventualmente rivalutati.
E	Valutazione da definire.
F	Valori stato patrimoniale APTR al 31/12/2012

*) si specifica che il progressivo di inserimento è univoco per ogni bene ed è stabilito in base alla data di inserimento a sistema dello stesso



Elenco beni appartenenti al patrimonio immobiliare della Giunta Regionale

TIPOLOGIA FORESTE

10

Fg	Mapp	Sub	Cat	Note	Dettaglio
23	17			E	
23	18			E	
23	19			E	
23	20			E	
23	21			E	
23	22			E	
23	23			E	
23	24			E	
23	25			E	
23	26			E	
23	27			E	
23	28			E	
23	29			E	
23	30			E	
23	31			E	
23	32			E	
23	33			E	
23	34			E	
23	35			E	
23	36			E	
23	37			E	
23	38			E	
23	39			E	
23	40			E	
23	42			E	
23	43			E	
23	44			E	
23	45			E	
23	46			E	
23	47			E	
23	48			E	
23	49			E	
23	50			E	
23	51			E	
23	52			E	
23	53			E	
23	54			E	
23	55			E	
23	56			E	
23	57			E	
23	58			E	
23	59			E	
23	60			E	
23	61			E	
23	62			E	
23	63			E	
23	64			E	
23	65			E	
23	66			E	
23	67			E	
23	68			E	
23	69			E	
23	70			E	
23	71			E	
23	72			E	

Valori validi ai soli fini di inventario determinati come segue:

0	N/A
A	Applicazione del costo di acquisizione e/o realizzazione, eventualmente rivalutato.
B	Applicazione dei dati catastali elaborati e rivalutati secondo le norme fiscali.
C	Applicazione dei valori stimati dai Comitati tecnici regionali di valutazione ex L.r. n. 16/90.
D	Applicazione dei valori di stima esistenti, eventualmente rivalutati.
E	Valutazione da definire.
F	Valori stato patrimoniale APTR al 31/12/2012

*) si specifica che il progressivo di inserimento è univoco per ogni bene ed è stabilito in base alla data di inserimento a sistema dello stesso



Elenco beni appartenenti al patrimonio immobiliare della Giunta Regionale

TIPOLOGIA FORESTE

10

Fg	Mapp	Sub	Cat	Note	Dettaglio
23	73			E	
23	74			E	
23	75			E	
23	76			E	
23	77			E	
23	78			E	
23	79			E	
23	80			E	
23	81			E	
23	82			E	
23	83			E	
23	84			E	
23	85			E	
23	86			E	
23	87			E	
23	88			E	
23	89			E	
23	90			E	
23	91			E	
23	92			E	
23	93			E	
23	94			E	
23	95			E	
23	96			E	
23	97			E	
23	98			E	
23	99			E	
23	100			E	
23	101			E	
23	102			E	
23	103			E	
23	104			E	
23	105			E	
23	106			E	
23	107			E	
23	120			E	
23	121			E	
23	122			E	
23	123			E	
23	125			E	
23	128			E	
23	129			E	
23	130			E	
23	131			E	
23	132			E	
23	133			E	
23	134			E	
23	137			E	
23	139			E	
23	140			E	
23	141			E	
23	144			E	
23	145			E	
23	149			E	
23	150			E	

Valori validi ai soli fini di inventario determinati come segue:

0	N/A
A	Applicazione del costo di acquisizione e/o realizzazione, eventualmente rivalutato.
B	Applicazione dei dati catastali elaborati e rivalutati secondo le norme fiscali.
C	Applicazione dei valori stimati dai Comitati tecnici regionali di valutazione ex L.r. n. 16/90.
D	Applicazione dei valori di stima esistenti, eventualmente rivalutati.
E	Valutazione da definire.
F	Valori stato patrimoniale APTR al 31/12/2012

*) si specifica che il progressivo di inserimento è univoco per ogni bene ed è stabilito in base alla data di inserimento a sistema dello stesso



Elenco beni appartenenti al patrimonio immobiliare della Giunta Regionale

TIPOLOGIA FORESTE

10

Fg	Mapp	Sub	Cat	Note	Dettaglio
23	152			E	
23	153			E	
23	154			E	
23	155			E	
23	156			E	
23	157			E	
23	158			E	
23	159			E	
23	160			E	
23	161			E	
23	162			E	
23	163			E	
23	164			E	
23	165			E	
23	166			E	
23	167			E	
23	168			E	
23	169			E	
23	170			E	
23	171			E	
23	172			E	
23	173			E	
23	174			E	
23	175			E	
23	176			E	
23	177			E	
23	179			E	
23	182			E	
23	183			E	
23	185			E	
23	186			E	
23	187			E	
23	188			E	
23	189			E	
23	192			E	
23	195			E	
23	196			E	
23	197			E	
23	199			E	
23	200			E	
23	202			E	
23	203			E	
23	204			E	
23	205			E	
23	206			E	
24	1			E	
24	2			E	
24	3			E	
24	4			E	
24	5			E	
24	6			E	
24	7			E	
24	8			E	
24	9			E	
24	10			E	

Valori validi ai soli fini di inventario determinati come segue:

0	N/A
A	Applicazione del costo di acquisizione e/o realizzazione, eventualmente rivalutato.
B	Applicazione dei dati catastali elaborati e rivalutati secondo le norme fiscali.
C	Applicazione dei valori stimati dai Comitati tecnici regionali di valutazione ex L.r. n. 16/90.
D	Applicazione dei valori di stima esistenti, eventualmente rivalutati.
E	Valutazione da definire.
F	Valori stato patrimoniale APTR al 31/12/2012

*) si specifica che il progressivo di inserimento è univoco per ogni bene ed è stabilito in base alla data di inserimento a sistema dello stesso



Elenco beni appartenenti al patrimonio immobiliare della Giunta Regionale

TIPOLOGIA FORESTE

10

Fg	Mapp	Sub	Cat	Note	Dettaglio
24	11			E	
24	12			E	
24	13			E	
24	14			E	
24	15			E	
24	16			E	
24	17			E	
24	18			E	
24	19			E	
24	20			E	
24	21			E	
24	32			E	
24	43			E	
24	44			E	
24	47			E	
24	48			E	
24	49			E	
24	50			E	
24	52			E	
24	53			E	
24	56			E	
24	57			E	
24	58			E	
24	59			E	
24	60			E	
24	61			E	
24	62			E	
24	63			E	
24	64			E	
24	65			E	
24	66			E	
24	67			E	
24	68			E	
24	69			E	
24	70			E	
24	71			E	
24	72			E	
24	73			E	
24	74			E	
24	75			E	
24	76			E	
24	77			E	
24	78			E	
24	79			E	
24	80			E	
24	81			E	
24	82			E	
24	83			E	
24	84			E	
24	85			E	
24	86			E	
24	87			E	
24	88			E	
24	89			E	
24	90			E	

Valori validi ai soli fini di inventario determinati come segue:

0	N/A
A	Applicazione del costo di acquisizione e/o realizzazione, eventualmente rivalutato.
B	Applicazione dei dati catastali elaborati e rivalutati secondo le norme fiscali.
C	Applicazione dei valori stimati dai Comitati tecnici regionali di valutazione ex L.r. n. 16/90.
D	Applicazione dei valori di stima esistenti, eventualmente rivalutati.
E	Valutazione da definire.
F	Valori stato patrimoniale APTR al 31/12/2012

*) si specifica che il progressivo di inserimento è univoco per ogni bene ed è stabilito in base alla data di inserimento a sistema dello stesso



Elenco beni appartenenti al patrimonio immobiliare della Giunta Regionale

TIPOLOGIA FORESTE

10

Fg	Mapp	Sub	Cat	Note	Dettaglio
24	91			E	
24	92			E	
24	93			E	
24	94			E	
24	95			E	
24	96			E	
24	97			E	
24	98			E	
24	99			E	
24	100			E	
24	101			E	
24	102			E	
24	131			E	
24	132			E	
24	144			E	
24	145			E	
24	146			E	
24	147			E	
24	148			E	
24	149			E	
24	150			E	
24	151			E	
24	155			E	
24	156			E	
24	157			E	
24	158			E	
24	159			E	
24	160			E	
24	161			E	
24	162			E	
24	163			E	
24	164			E	
24	165			E	
24	166			E	
24	167			E	
24	168			E	
24	169			E	
24	170			E	
24	171			E	
24	172			E	
24	173			E	
24	174			E	
24	175			E	
24	176			E	
24	177			E	
24	178			E	
24	179			E	
24	180			E	
24	181			E	
24	182			E	
24	183			E	
24	184			E	
24	185			E	
24	186			E	
24	187			E	

Valori validi ai soli fini di inventario determinati come segue:

0	N/A
A	Applicazione del costo di acquisizione e/o realizzazione, eventualmente rivalutato.
B	Applicazione dei dati catastali elaborati e rivalutati secondo le norme fiscali.
C	Applicazione dei valori stimati dai Comitati tecnici regionali di valutazione ex L.r. n. 16/90.
D	Applicazione dei valori di stima esistenti, eventualmente rivalutati.
E	Valutazione da definire.
F	Valori stato patrimoniale APTR al 31/12/2012

*) si specifica che il progressivo di inserimento è univoco per ogni bene ed è stabilito in base alla data di inserimento a sistema dello stesso



Elenco beni appartenenti al patrimonio immobiliare della Giunta Regionale

TIPOLOGIA FORESTE

10

Fg	Mapp	Sub	Cat	Note	Dettaglio
24	188			E	
24	189			E	
24	190			E	
24	191			E	
24	192			E	
24	205			E	
24	209			E	
24	210			E	
24	211			E	
24	212			E	
24	213			E	
24	214			E	
24	215			E	
24	216			E	
24	217			E	
24	218			E	
24	219			E	
24	220			E	
24	221			E	
24	222			E	
24	223			E	
24	224			E	
24	225			E	
24	226			E	
24	227			E	
24	228			E	
24	229			E	
24	230			E	
24	231			E	
24	232			E	
24	233			E	
24	234			E	
24	235			E	
24	236			E	
24	243			E	
24	244			E	
24	245			E	
30	1			E	
30	2			E	
30	4			E	
30	6			E	
30	7			E	
30	10			E	
30	11			E	
30	14			E	
30	18			E	
30	19			E	
30	21			E	
30	24			E	
30	25			E	
30	30			E	
30	33			E	
30	35			E	
30	38			E	
30	39			E	

Valori validi ai soli fini di inventario determinati come segue:

0	N/A
A	Applicazione del costo di acquisizione e/o realizzazione, eventualmente rivalutato.
B	Applicazione dei dati catastali elaborati e rivalutati secondo le norme fiscali.
C	Applicazione dei valori stimati dai Comitati tecnici regionali di valutazione ex L.r. n. 16/90.
D	Applicazione dei valori di stima esistenti, eventualmente rivalutati.
E	Valutazione da definire.
F	Valori stato patrimoniale APTR al 31/12/2012

*) si specifica che il progressivo di inserimento è univoco per ogni bene ed è stabilito in base alla data di inserimento a sistema dello stesso



Elenco beni appartenenti al patrimonio immobiliare della Giunta Regionale

TIPOLOGIA FORESTE

10

Fg	Mapp	Sub	Cat	Note	Dettaglio
30	40			E	
30	41			E	
30	46			E	
30	49			E	
30	50			E	
30	53			E	
30	54			E	
30	55			E	
30	58			E	
30	61			E	
30	63			E	
30	65			E	
30	70			E	
30	423			E	
34	1			E	
34	2			E	
34	3			E	
34	4			E	
34	5			E	
34	6			E	
34	7			E	
34	8			E	
34	9			E	
34	10			E	
34	11			E	
34	12			E	
34	13			E	
34	14			E	
34	15			E	
34	16			E	
34	17			E	
34	18			E	
34	19			E	
34	20			E	
34	21			E	
34	22			E	
34	23			E	

Valori validi ai soli fini di inventario determinati come segue:

0	N/A
A	Applicazione del costo di acquisizione e/o realizzazione, eventualmente rivalutato.
B	Applicazione dei dati catastali elaborati e rivalutati secondo le norme fiscali.
C	Applicazione dei valori stimati dai Comitati tecnici regionali di valutazione ex L.r. n. 16/90.
D	Applicazione dei valori di stima esistenti, eventualmente rivalutati.
E	Valutazione da definire.
F	Valori stato patrimoniale APTR al 31/12/2012

*) si specifica che il progressivo di inserimento è univoco per ogni bene ed è stabilito in base alla data di inserimento a sistema dello stesso




N° SCHEDA 189 *

Provincia PESCARA

Denominazione FORESTA DEMANIALE LA GROTTA

Indirizzo TOCCO DA CASAURIA



Descrizione ettari 528,4360

Utilizzazione In gestione all'Ufficio amministrazione foreste demaniali di Pescara

Acquisizione Trasferito alla Regione ai sensi del DM 16/1/76. Da sottoscrivere i verbali di consegna tra Stato e Regione.

Valore Reddito Annuo Prodotto

Dati Catastali

Fg	Mapp	Sub	Cat	Note	Dettaglio
34	574			E	
34	13			E	
34	82			E	
34	162			E	
34	169			E	
34	1			E	
34	4			E	
34	5			E	

Inagibile causa sisma 2009

Parzialmente Inagibile causa sisma 2009

Inagibile causa sisma 2016

Parzialmente inagibile causa sisma 2016

Valori validi ai soli fini di inventario determinati come segue:

0	N/A
A	Applicazione del costo di acquisizione e/o realizzazione, eventualmente rivalutato.
B	Applicazione dei dati catastali elaborati e rivalutati secondo le norme fiscali.
C	Applicazione dei valori stimati dai Comitati tecnici regionali di valutazione ex L.r. n. 16/90.
D	Applicazione dei valori di stima esistenti, eventualmente rivalutati.
E	Valutazione da definire.
F	Valori stato patrimoniale APTR al 31/12/2012

*) si specifica che il progressivo di inserimento è univoco per ogni bene ed è stabilito in base alla data di inserimento a sistema dello stesso



Elenco beni appartenenti al patrimonio immobiliare della Giunta Regionale

TIPOLOGIA FORESTE

10

N° SCHEDA 190 *

Provincia PESCARA

Denominazione FORESTADEMANIALE MONTE PICCA

Indirizzo PESCOSANSONESCO

Descrizione ettari 208,6050

Utilizzazione In gestione all'Ufficio amministrazione foreste demaniali di Pescara

Acquisizione Trasferito alla Regione ai sensi del DM 16/1/76. Da sottoscrivere i verbali di consegna tra Stato e Regione.

Valore Reddito Annuo Prodotto

Dati Catastali

Fg	Mapp	Sub	Cat	Note	Dettaglio
1	37			E	
1	38			E	
1	164			E	
1	225			E	
1	226			E	
1	280			E	
10	11			E	
10	110			E	
10	137			E	
20	58			E	
20	208			E	

Inagibile causa sisma 2009

Parzialmente Inagibile causa sisma 2009

Inagibile causa sisma 2016

Parzialmente inagibile causa sisma 2016

Valori validi ai soli fini di inventario determinati come segue:

0	N/A
A	Applicazione del costo di acquisizione e/o realizzazione, eventualmente rivalutato.
B	Applicazione dei dati catastali elaborati e rivalutati secondo le norme fiscali.
C	Applicazione dei valori stimati dai Comitati tecnici regionali di valutazione ex L.r. n. 16/90.
D	Applicazione dei valori di stima esistenti, eventualmente rivalutati.
E	Valutazione da definire.
F	Valori stato patrimoniale APTR al 31/12/2012

*) si specifica che il progressivo di inserimento è univoco per ogni bene ed è stabilito in base alla data di inserimento a sistema dello stesso



Elenco beni appartenenti al patrimonio immobiliare della Giunta Regionale

TIPOLOGIA FORESTE

10

N° SCHEDA 191 *

Provincia PESCARA

Denominazione FORESTA DEMANIALE ROCCATAGLIATA

Indirizzo BUSSI SUL TIRINO

Descrizione ettari 482,7907

Utilizzazione In gestione all'Ufficio amministrazione foreste demaniali di Pescara

Acquisizione Trasferito alla Regione ai sensi del DM 16/1/76. Da sottoscrivere i verbali di consegna tra Stato e Regione.

Valore Reddito Annuo Prodotto

Dati Catastali

Fg	Mapp	Sub	Cat	Note	Dettaglio
16	2			E	
16	3			E	
16	4			E	
16	5			E	
16	6			E	
16	7			E	
16	8			E	
16	10			E	
16	11			E	
16	12			E	
16	13			E	
16	14			E	
16	15			E	
16	16			E	
16	17			E	
16	18			E	
16	20			E	
16	21			E	
16	22			E	
16	23			E	
16	24			E	
16	25			E	
16	26			E	
16	27			E	
16	28			E	
16	29			E	
16	30			E	
16	31			E	
16	32			E	
16	33			E	
16	34			E	
16	35			E	

Inagibile causa sisma 2009

Parzialmente Inagibile causa sisma 2009

Inagibile causa sisma 2016

Parzialmente inagibile causa sisma 2016

Valori validi ai soli fini di inventario determinati come segue:

0	N/A
A	Applicazione del costo di acquisizione e/o realizzazione, eventualmente rivalutato.
B	Applicazione dei dati catastali elaborati e rivalutati secondo le norme fiscali.
C	Applicazione dei valori stimati dai Comitati tecnici regionali di valutazione ex L.r. n. 16/90.
D	Applicazione dei valori di stima esistenti, eventualmente rivalutati.
E	Valutazione da definire.
F	Valori stato patrimoniale APTR al 31/12/2012

*) si specifica che il progressivo di inserimento è univoco per ogni bene ed è stabilito in base alla data di inserimento a sistema dello stesso



Elenco beni appartenenti al patrimonio immobiliare della Giunta Regionale

TIPOLOGIA FORESTE

10

Fg	Mapp	Sub	Cat	Note	Dettaglio
16	36			E	
16	37			E	
16	38			E	
16	39			E	
16	40			E	
16	41			E	
16	42			E	
16	43			E	
16	44			E	
16	45			E	
16	46			E	
16	47			E	
16	48			E	
16	49			E	
16	50			E	
16	51			E	
16	52			E	
16	53			E	
16	54			E	
16	55			E	
16	56			E	
16	57			E	
16	58			E	
16	60			E	
16	61			E	
16	63			E	
16	64			E	
16	65			E	
16	66			E	
16	67			E	
16	68			E	
16	69			E	
16	70			E	
16	71			E	
16	72			E	
16	74			E	
16	75			E	
16	76			E	
16	77			E	
16	78			E	
16	79			E	
16	80			E	
16	82			E	
16	83			E	
16	84			E	
16	85			E	
16	86			E	
16	87			E	
16	88			E	
16	89			E	
16	91			E	
16	93			E	
16	94			E	
16	96			E	
16	97			E	

Valori validi ai soli fini di inventario determinati come segue:

0	N/A
A	Applicazione del costo di acquisizione e/o realizzazione, eventualmente rivalutato.
B	Applicazione dei dati catastali elaborati e rivalutati secondo le norme fiscali.
C	Applicazione dei valori stimati dai Comitati tecnici regionali di valutazione ex L.r. n. 16/90.
D	Applicazione dei valori di stima esistenti, eventualmente rivalutati.
E	Valutazione da definire.
F	Valori stato patrimoniale APTR al 31/12/2012

*) si specifica che il progressivo di inserimento è univoco per ogni bene ed è stabilito in base alla data di inserimento a sistema dello stesso



Elenco beni appartenenti al patrimonio immobiliare della Giunta Regionale

TIPOLOGIA FORESTE

10

Fg	Mapp	Sub	Cat	Note	Dettaglio
16	100			E	
16	101			E	
16	102			E	
16	103			E	
16	104			E	
16	107			E	
16	108			E	
16	109			E	
16	110			E	
16	111			E	
16	112			E	
16	113			E	
16	114			E	
16	115			E	
16	116			E	
16	118			E	
16	119			E	
16	120			E	
16	121			E	
16	122			E	
16	123			E	
16	124			E	
16	125			E	
16	126			E	
16	127			E	
16	129			E	
16	130			E	
16	131			E	
16	132			E	
16	133			E	
16	134			E	
16	136			E	
16	137			E	
16	139			E	
16	140			E	
16	142			E	
16	143			E	
16	144			E	
16	145			E	
16	146			E	
16	147			E	
16	148			E	
16	149			E	
16	150			E	
16	151			E	
16	152			E	
16	153			E	
16	154			E	
16	155			E	
16	156			E	
16	157			E	
16	158			E	
16	159			E	
16	160			E	
16	161			E	

Valori validi ai soli fini di inventario determinati come segue:

0	N/A
A	Applicazione del costo di acquisizione e/o realizzazione, eventualmente rivalutato.
B	Applicazione dei dati catastali elaborati e rivalutati secondo le norme fiscali.
C	Applicazione dei valori stimati dai Comitati tecnici regionali di valutazione ex L.r. n. 16/90.
D	Applicazione dei valori di stima esistenti, eventualmente rivalutati.
E	Valutazione da definire.
F	Valori stato patrimoniale APTR al 31/12/2012

*) si specifica che il progressivo di inserimento è univoco per ogni bene ed è stabilito in base alla data di inserimento a sistema dello stesso



Elenco beni appartenenti al patrimonio immobiliare della Giunta Regionale

TIPOLOGIA FORESTE

10

Fg	Mapp	Sub	Cat	Note	Dettaglio
16	162			E	
16	163			E	
16	164			E	
16	165			E	
16	166			E	
16	167			E	
16	168			E	
16	169			E	
16	170			E	
16	171			E	
16	173			E	
16	175			E	
16	177			E	
16	178			E	
16	179			E	
16	182			E	
16	183			E	
16	184			E	
16	185			E	
16	186			E	
16	187			E	
16	188			E	
16	189			E	
16	190			E	
16	192			E	
16	193			E	
16	195			E	
16	196			E	
16	197			E	
16	198			E	
16	202			E	
16	203			E	
16	204			E	
16	205			E	
16	206			E	
16	207			E	
16	208			E	
16	209			E	
16	210			E	
16	211			E	
16	215			E	
16	216			E	
16	217			E	
16	220			E	
16	221			E	
16	222			E	
16	223			E	
16	224			E	
16	226			E	
16	227			E	
16	228			E	
16	229			E	
16	230			E	
16	231			E	
16	232			E	

Valori validi ai soli fini di inventario determinati come segue:

0	N/A
A	Applicazione del costo di acquisizione e/o realizzazione, eventualmente rivalutato.
B	Applicazione dei dati catastali elaborati e rivalutati secondo le norme fiscali.
C	Applicazione dei valori stimati dai Comitati tecnici regionali di valutazione ex L.r. n. 16/90.
D	Applicazione dei valori di stima esistenti, eventualmente rivalutati.
E	Valutazione da definire.
F	Valori stato patrimoniale APTR al 31/12/2012

*) si specifica che il progressivo di inserimento è univoco per ogni bene ed è stabilito in base alla data di inserimento a sistema dello stesso



Elenco beni appartenenti al patrimonio immobiliare della Giunta Regionale

TIPOLOGIA FORESTE

10

Fg	Mapp	Sub	Cat	Note	Dettaglio
16	233			E	
16	234			E	
16	235			E	
16	236			E	
16	237			E	
16	238			E	
16	239			E	
16	240			E	
16	241			E	
16	242			E	
16	243			E	
16	244			E	
16	245			E	
16	247			E	
16	249			E	
16	250			E	
16	251			E	
16	252			E	
16	254			E	
16	255			E	
16	256			E	
16	258			E	
16	260			E	
16	261			E	
16	263			E	
19	1			E	
19	2			E	
19	3			E	
19	4			E	
19	5			E	
19	6			E	
19	7			E	
19	8			E	
19	9			E	
19	10			E	
19	11			E	
19	12			E	
19	13			E	
19	14			E	
19	15			E	
19	16			E	
19	17			E	
19	18			E	
19	19			E	
19	20			E	
19	21			E	
19	23			E	
19	25			E	
19	30			E	
19	41			E	
19	42			E	
19	53			E	
19	56			E	
19	60			E	
19	61			E	

Valori validi ai soli fini di inventario determinati come segue:

0	N/A
A	Applicazione del costo di acquisizione e/o realizzazione, eventualmente rivalutato.
B	Applicazione dei dati catastali elaborati e rivalutati secondo le norme fiscali.
C	Applicazione dei valori stimati dai Comitati tecnici regionali di valutazione ex L.r. n. 16/90.
D	Applicazione dei valori di stima esistenti, eventualmente rivalutati.
E	Valutazione da definire.
F	Valori stato patrimoniale APTR al 31/12/2012

*) si specifica che il progressivo di inserimento è univoco per ogni bene ed è stabilito in base alla data di inserimento a sistema dello stesso



Elenco beni appartenenti al patrimonio immobiliare della Giunta Regionale

TIPOLOGIA FORESTE

10

Fg	Mapp	Sub	Cat	Note	Dettaglio
19	68			E	
19	69			E	
19	70			E	
19	96			E	
19	97			E	
19	98			E	
19	99			E	
19	119			E	

N° SCHEDA 192 *

Provincia PESCARA

Denominazione FORESTA DEMANIALE MONTE S. ANGELO

Indirizzo CASTIGLIONE A CASAURIA

Descrizione ettari 211,1310

Utilizzazione In gestione all'Ufficio amministrazione foreste demaniali di Pescara

Acquisizione Trasferito alla Regione ai sensi del DM 16/1/76. Da sottoscrivere i verbali di consegna tra Stato e Regione.

Valore Reddito Annuo Prodotto

Dati Catastali

Fg	Mapp	Sub	Cat	Note	Dettaglio
19	143			E	
19	153			E	
19	233			E	
19	323			E	
19	346			E	
19	48			E	
19	173			E	
19	174			E	
19	470			E	
19	620			E	
19	11			E	
19	25			E	

Inagibile causa sisma 2009

Parzialmente Inagibile causa sisma 2009

Inagibile causa sisma 2016

Parzialmente inagibile causa sisma 2016

Valori validi ai soli fini di inventario determinati come segue:

0	N/A
A	Applicazione del costo di acquisizione e/o realizzazione, eventualmente rivalutato.
B	Applicazione dei dati catastali elaborati e rivalutati secondo le norme fiscali.
C	Applicazione dei valori stimati dai Comitati tecnici regionali di valutazione ex L.r. n. 16/90.
D	Applicazione dei valori di stima esistenti, eventualmente rivalutati.
E	Valutazione da definire.
F	Valori stato patrimoniale APTR al 31/12/2012

*) si specifica che il progressivo di inserimento è univoco per ogni bene ed è stabilito in base alla data di inserimento a sistema dello stesso



Elenco beni appartenenti al patrimonio immobiliare della Giunta Regionale

TIPOLOGIA FORESTE

10

N° SCHEDA 193 *

Provincia PESCARA

Denominazione FORESTA DEMANIALE PIANA GRANDE

Indirizzo CARAMANICO TERME

Descrizione ettari 366,0109

Utilizzazione In gestione all'Ufficio amministrazione foreste demaniali di Pescara

Acquisizione Trasferito alla Regione ai sensi del DM 16/1/76. Da sottoscrivere i verbali di consegna tra Stato e Regione.

Valore Reddito Annuo Prodotto

Dati Catastali

Fg	Mapp	Sub	Cat	Note	Dettaglio
24	2			E	
24	3			E	
24	4			E	
24	5			E	
24	6			E	
24	7			E	
24	8			E	
24	9			E	
24	10			E	
24	11			E	
24	12			E	
24	13			E	
24	14			E	
32	1			E	
32	2			E	

- Inagibile causa sisma 2009
- Parzialmente Inagibile causa sisma 2009
- Inagibile causa sisma 2016
- Parzialmente inagibile causa sisma 2016

Valori validi ai soli fini di inventario determinati come segue:

0	N/A
A	Applicazione del costo di acquisizione e/o realizzazione, eventualmente rivalutato.
B	Applicazione dei dati catastali elaborati e rivalutati secondo le norme fiscali.
C	Applicazione dei valori stimati dai Comitati tecnici regionali di valutazione ex L.r. n. 16/90.
D	Applicazione dei valori di stima esistenti, eventualmente rivalutati.
E	Valutazione da definire.
F	Valori stato patrimoniale APTR al 31/12/2012

*) si specifica che il progressivo di inserimento è univoco per ogni bene ed è stabilito in base alla data di inserimento a sistema dello stesso



Elenco beni appartenenti al patrimonio immobiliare della Giunta Regionale

TIPOLOGIA FORESTE

10

N° SCHEDA 194 *

Provincia L'AQUILA

Denominazione FORESTA DEMANIALE LA FOSSA

Indirizzo CORFINIO

Descrizione ettari 228,0340

Utilizzazione In gestione all'Ufficio amministrazione foreste demaniali di Pescara

Acquisizione Trasferito alla Regione ai sensi del DM 16/1/76. Da sottoscrivere i verbali di consegna tra Stato e Regione.

Valore Reddito Annuo Prodotto

Dati Catastali

Fg	Mapp	Sub	Cat	Note	Dettaglio
32	1			E	
32	3			E	
32	4			E	
32	19			E	
32	20			E	
32	21			E	
32	23			E	
32	24			E	
32	25			E	
32	26			E	
32	39			E	
32	40			E	
32	41			E	
32	42			E	
32	48			E	
32	49			E	
32	50			E	
32	51			E	
32	52			E	
32	53			E	
32	54			E	
32	55			E	
32	56			E	
32	57			E	
32	58			E	
32	59			E	
32	60			E	
32	25			E	
32	27			E	
32	39			E	
32	40			E	
32	41			E	

Inagibile causa sisma 2009

Parzialmente Inagibile causa sisma 2009

Inagibile causa sisma 2016

Parzialmente inagibile causa sisma 2016

Valori validi ai soli fini di inventario determinati come segue:

0	N/A
A	Applicazione del costo di acquisizione e/o realizzazione, eventualmente rivalutato.
B	Applicazione dei dati catastali elaborati e rivalutati secondo le norme fiscali.
C	Applicazione dei valori stimati dai Comitati tecnici regionali di valutazione ex L.r. n. 16/90.
D	Applicazione dei valori di stima esistenti, eventualmente rivalutati.
E	Valutazione da definire.
F	Valori stato patrimoniale APTR al 31/12/2012

*) si specifica che il progressivo di inserimento è univoco per ogni bene ed è stabilito in base alla data di inserimento a sistema dello stesso



Elenco beni appartenenti al patrimonio immobiliare della Giunta Regionale

TIPOLOGIA FORESTE

10

Valori validi ai soli fini di inventario determinati come segue:

0	N/A
A	Applicazione del costo di acquisizione e/o realizzazione, eventualmente rivalutato.
B	Applicazione dei dati catastali elaborati e rivalutati secondo le norme fiscali.
C	Applicazione dei valori stimati dai Comitati tecnici regionali di valutazione ex L.r. n. 16/90.
D	Applicazione dei valori di stima esistenti, eventualmente rivalutati.
E	Valutazione da definire.
F	Valori stato patrimoniale APTR al 31/12/2012

*) si specifica che il progressivo di inserimento è univoco per ogni bene ed è stabilito in base alla data di inserimento a sistema dello stesso



Elenco beni appartenenti al patrimonio immobiliare della Giunta Regionale

TIPOLOGIA FORESTE

10

N° SCHEDA 195 *

Provincia CHIETI

Denominazione FORESTA DEMANIALE FEUDO UGNI

Indirizzo PENNADIPIEDIMONTE

	Descrizione	ettari 1563,3861	
	Utilizzazione	In gestione all'Ufficio amministrazione foreste demaniali di Pescara	
	Acquisizione	Trasferito alla Regione ai sensi del DM 16/1/76. Da sottoscrivere i verbali di consegna tra Stato e Regione.	
	Valore		Reddito Annuo Prodotto

Dati Catastali

Fg	Mapp	Sub	Cat	Note	Dettaglio
14	15			E	
14	16			E	
14	17			E	
14	18			E	
14	19			E	
14	20			E	
14	29			E	
14	30			E	
15	4			E	
15	5			E	
15	6			E	
15	26			E	
15	27			E	
15	28			E	
15	29			E	
15	30			E	
15	31			E	
15	32			E	
15	33			E	
15	34			E	
15	35			E	
15	36			E	
15	37			E	
15	44			E	
15	45			E	
15	46			E	
15	47			E	
15	48			E	
15	49			E	
15	50			E	
15	51			E	
15	70			E	

- Inagibile causa sisma 2009
- Parzialmente Inagibile causa sisma 2009
- Inagibile causa sisma 2016
- Parzialmente inagibile causa sisma 2016

Valori validi ai soli fini di inventario determinati come segue:

0	N/A
A	Applicazione del costo di acquisizione e/o realizzazione, eventualmente rivalutato.
B	Applicazione dei dati catastali elaborati e rivalutati secondo le norme fiscali.
C	Applicazione dei valori stimati dai Comitati tecnici regionali di valutazione ex L.r. n. 16/90.
D	Applicazione dei valori di stima esistenti, eventualmente rivalutati.
E	Valutazione da definire.
F	Valori stato patrimoniale APTR al 31/12/2012

*) si specifica che il progressivo di inserimento è univoco per ogni bene ed è stabilito in base alla data di inserimento a sistema dello stesso



Elenco beni appartenenti al patrimonio immobiliare della Giunta Regionale

TIPOLOGIA FORESTE

10

Fg	Mapp	Sub	Cat	Note	Dettaglio
16	366			E	
18	2			E	
18	3			E	
18	13			E	
18	14			E	
19	1			E	
19	2			E	
19	3			E	
19	4			E	
19	5			E	

Valori validi ai soli fini di inventario determinati come segue:

0	N/A
A	Applicazione del costo di acquisizione e/o realizzazione, eventualmente rivalutato.
B	Applicazione dei dati catastali elaborati e rivalutati secondo le norme fiscali.
C	Applicazione dei valori stimati dai Comitati tecnici regionali di valutazione ex L.r. n. 16/90.
D	Applicazione dei valori di stima esistenti, eventualmente rivalutati.
E	Valutazione da definire.
F	Valori stato patrimoniale APTR al 31/12/2012

*) si specifica che il progressivo di inserimento è univoco per ogni bene ed è stabilito in base alla data di inserimento a sistema dello stesso



Elenco beni appartenenti al patrimonio immobiliare della Giunta Regionale

TIPOLOGIA FORESTE

10

N° SCHEDA 196 *

Provincia CHIETI

Denominazione FORESTA DEMANIALE CERRETO

Indirizzo TORREBRUNA

Descrizione ettari 333,4050

Utilizzazione In gestione all'Ufficio amministrazione foreste demaniali di Pescara

Acquisizione Trasferito alla Regione ai sensi del DM 16/1/76. Da sottoscrivere i verbali di consegna tra Stato e Regione.

Valore Reddito Annuo Prodotto

Dati Catastali

Fg	Mapp	Sub	Cat	Note	Dettaglio
2	20			E	
12	1			E	
12	15			E	
12	28			E	
12	42			E	
12	43			E	
12	45			E	
12	47			E	
12	49			E	
12	50			E	
12	51			E	
12	56			E	
12	57			E	
12	58			E	
12	59			E	
12	61			E	
12	63			E	
12	64			E	
12	68			E	
12	69			E	
12	70			E	
12	72			E	
12	91			E	
12	95			E	
12	102			E	
12	107			E	
12	108			E	
16	1			E	
16	2			E	
16	3			E	
16	9			E	
16	12			E	

Inagibile causa sisma 2009

Parzialmente Inagibile causa sisma 2009

Inagibile causa sisma 2016

Parzialmente inagibile causa sisma 2016

Valori validi ai soli fini di inventario determinati come segue:

0	N/A
A	Applicazione del costo di acquisizione e/o realizzazione, eventualmente rivalutato.
B	Applicazione dei dati catastali elaborati e rivalutati secondo le norme fiscali.
C	Applicazione dei valori stimati dai Comitati tecnici regionali di valutazione ex L.r. n. 16/90.
D	Applicazione dei valori di stima esistenti, eventualmente rivalutati.
E	Valutazione da definire.
F	Valori stato patrimoniale APTR al 31/12/2012

*) si specifica che il progressivo di inserimento è univoco per ogni bene ed è stabilito in base alla data di inserimento a sistema dello stesso



Elenco beni appartenenti al patrimonio immobiliare della Giunta Regionale

TIPOLOGIA FORESTE

10

Fg	Mapp	Sub	Cat	Note	Dettaglio
16	14			E	
16	15			E	
16	16			E	
16	17			E	
16	18			E	
16	20			E	
16	21			E	
16	22			E	
16	23			E	
16	24			E	
16	59			E	
16	62			E	
16	66			E	
16	68			E	
20	1			E	
20	2			E	
20	3			E	
20	6			E	
21	1			E	
21	2			E	
21	3			E	
21	4			E	
21	5			E	

Valori validi ai soli fini di inventario determinati come segue:

0	N/A
A	Applicazione del costo di acquisizione e/o realizzazione, eventualmente rivalutato.
B	Applicazione dei dati catastali elaborati e rivalutati secondo le norme fiscali.
C	Applicazione dei valori stimati dai Comitati tecnici regionali di valutazione ex L.r. n. 16/90.
D	Applicazione dei valori di stima esistenti, eventualmente rivalutati.
E	Valutazione da definire.
F	Valori stato patrimoniale APTR al 31/12/2012

*) si specifica che il progressivo di inserimento è univoco per ogni bene ed è stabilito in base alla data di inserimento a sistema dello stesso



N° SCHEDA 197 *

Provincia CHIETI

Denominazione FORESTA DEMANIALE COLLELUNA

Indirizzo S. GIOVANNI LIPIONI

	Descrizione	ettari 31,2040	
	Utilizzazione	In gestione all'Ufficio amministrazione foreste demaniali di Pescara	
	Acquisizione	Trasferito alla Regione ai sensi del DM 16/1/76. Da sottoscrivere i verbali di consegna tra Stato e Regione.	
	Valore		Reddito Annuo Prodotto

Dati Catastali

Fg	Mapp	Sub	Cat	Note	Dettaglio
3	11			E	
3	117			E	
3	124			E	
3	173			E	
3	214			E	
3	217			E	
3	218			E	
3	219			E	
3	224			E	

Inagibile causa sisma 2009

Parzialmente Inagibile causa sisma 2009

Inagibile causa sisma 2016

Parzialmente inagibile causa sisma 2016

Valori validi ai soli fini di inventario determinati come segue:

0	N/A
A	Applicazione del costo di acquisizione e/o realizzazione, eventualmente rivalutato.
B	Applicazione dei dati catastali elaborati e rivalutati secondo le norme fiscali.
C	Applicazione dei valori stimati dai Comitati tecnici regionali di valutazione ex L.r. n. 16/90.
D	Applicazione dei valori di stima esistenti, eventualmente rivalutati.
E	Valutazione da definire.
F	Valori stato patrimoniale APTR al 31/12/2012

*) si specifica che il progressivo di inserimento è univoco per ogni bene ed è stabilito in base alla data di inserimento a sistema dello stesso



Elenco beni appartenenti al patrimonio immobiliare della Giunta Regionale

TIPOLOGIA FORESTE

10

N° SCHEDA 198 *

Provincia CHIETI

Denominazione FORESTA DEMANIALE COLLEROTONDO

Indirizzo CELENZA SUL TRIGNO

Descrizione ettari 144,6475

Utilizzazione In gestione all'Ufficio amministrazione foreste demaniali di Pescara

Acquisizione Trasferito alla Regione ai sensi del DM 16/1/76. Da sottoscrivere i verbali di consegna tra Stato e Regione.

Valore Reddito Annuo Prodotto

Dati Catastali

Fg	Mapp	Sub	Cat	Note	Dettaglio
1	1			E	
1	2			E	
1	3			E	
1	4			E	
1	7			E	
1	9			E	
1	10			E	
3	1			E	
3	2			E	
3	3			E	
3	4			E	
3	5			E	
3	6			E	
3	7			E	
3	8			E	
3	9			E	
3	10			E	
3	11			E	
3	13			E	
3	14			E	
3	16			E	
3	17			E	
3	18			E	
3	19			E	
3	21			E	
3	22			E	
23	688			E	
23	689			E	
23	690			E	
23	699			E	
23	788			E	
23	857			E	

Inagibile causa sisma 2009

Parzialmente Inagibile causa sisma 2009

Inagibile causa sisma 2016

Parzialmente inagibile causa sisma 2016

Valori validi ai soli fini di inventario determinati come segue:

0	N/A
A	Applicazione del costo di acquisizione e/o realizzazione, eventualmente rivalutato.
B	Applicazione dei dati catastali elaborati e rivalutati secondo le norme fiscali.
C	Applicazione dei valori stimati dai Comitati tecnici regionali di valutazione ex L.r. n. 16/90.
D	Applicazione dei valori di stima esistenti, eventualmente rivalutati.
E	Valutazione da definire.
F	Valori stato patrimoniale APTR al 31/12/2012

*) si specifica che il progressivo di inserimento è univoco per ogni bene ed è stabilito in base alla data di inserimento a sistema dello stesso



Elenco beni appartenenti al patrimonio immobiliare della Giunta Regionale

TIPOLOGIA FORESTE

10

Fg	Mapp	Sub	Cat	Note	Dettaglio
23	858			E	
23	861			E	

N° SCHEDA 199 *

Provincia L'AQUILA

Denominazione VIVAIO MAMMARELLA

Indirizzo L'AQUILA, LOCALITA' S. ELIA



Descrizione Terreno di circa 7 ettari più fabbricato per custode e capannoni per laboratorio essenze micorizzate

Utilizzazione Sede del Vivaio Forestale. Parzialmente inagibile causa sisma 6/4/09

Acquisizione Trasferito alla Regione ai sensi del DPR 11/72, verbale di consegna del 8.3.1979

Valore 656.003,38 € Reddito Annuo Prodotto

Dati Catastali

Fg	Mapp	Sub	Cat	Note	Dettaglio
35	224	0		B	
35	246	0		B	
35	376	0		B	
35	1033	0		B	
90	3059	0	D/10	B	
92	172	0			
92	173	0			
92	180	0			
92	1310	0			
92	1311	0			
92	1312	0			
92	465	0			

Inagibile causa sisma 2009

Parzialmente Inagibile causa sisma 2009

Inagibile causa sisma 2016

Parzialmente inagibile causa sisma 2016

Valori validi ai soli fini di inventario determinati come segue:

0	N/A
A	Applicazione del costo di acquisizione e/o realizzazione, eventualmente rivalutato.
B	Applicazione dei dati catastali elaborati e rivalutati secondo le norme fiscali.
C	Applicazione dei valori stimati dai Comitati tecnici regionali di valutazione ex L.r. n. 16/90.
D	Applicazione dei valori di stima esistenti, eventualmente rivalutati.
E	Valutazione da definire.
F	Valori stato patrimoniale APTR al 31/12/2012

*) si specifica che il progressivo di inserimento è univoco per ogni bene ed è stabilito in base alla data di inserimento a sistema dello stesso



Elenco beni appartenenti al patrimonio immobiliare della Giunta Regionale

TIPOLOGIA **VIVAI** 11

N° SCHEDA **200** * Provincia **L'AQUILA**

Denominazione **VIVAIO CANNUCCIA**

Indirizzo **RAIANO, VIA PRATOLA, 3**

	Descrizione	Terreno di superficie di mq. 9710	
	Utilizzazione	Sede del Vivaio Forestale	
	Acquisizione	Trasferito alla Regione ai sensi del DPR 11/72 art.12°, verbale di consegna provvisorio del 30.12.1977	
	Valore	6.763,25 €	Reddito Annuo Prodotto

Dati Catastali

Fg	Mapp	Sub	Cat	Note	Dettaglio
8	399	0		B	

Inagibile causa sisma 2009

Parzialmente Inagibile causa sisma 2009

Inagibile causa sisma 2016

Parzialmente inagibile causa sisma 2016

Valori validi ai soli fini di inventario determinati come segue:

0	N/A
A	Applicazione del costo di acquisizione e/o realizzazione, eventualmente rivalutato.
B	Applicazione dei dati catastali elaborati e rivalutati secondo le norme fiscali.
C	Applicazione dei valori stimati dai Comitati tecnici regionali di valutazione ex L.r. n. 16/90.
D	Applicazione dei valori di stima esistenti, eventualmente rivalutati.
E	Valutazione da definire.
F	Valori stato patrimoniale APTR al 31/12/2012

*) si specifica che il progressivo di inserimento è univoco per ogni bene ed è stabilito in base alla data di inserimento a sistema dello stesso



Elenco beni appartenenti al patrimonio immobiliare della Giunta Regionale

TIPOLOGIA **VIVAI** 11

N° SCHEDA **201** * Provincia **CHIETI**

Denominazione **VIVAIO FORESTALE DI S. FILOMENA**

Indirizzo **CHIETI SCALO**

	Descrizione	n. 2 fabbricati costruiti su area demaniale ramo tratturi.	
	Utilizzazione	In uso al vivaio forestale.	
	Acquisizione	Trasferito alla Regione ai sensi del DPR 11/72 art.12°	
	Valore	442.649,76 €	Reddito Annuo Prodotto

Dati Catastali

Fg	Mapp	Sub	Cat	Note	Dettaglio
44	4508	2		A	
44	4508	3		A	
44	4508	4		A	
44	4509	1		A	
44	4509	2		A	
44	4509	3		A	

Inagibile causa sisma 2009

Parzialmente Inagibile causa sisma 2009

Inagibile causa sisma 2016

Parzialmente inagibile causa sisma 2016

Valori validi ai soli fini di inventario determinati come segue:

0	N/A
A	Applicazione del costo di acquisizione e/o realizzazione, eventualmente rivalutato.
B	Applicazione dei dati catastali elaborati e rivalutati secondo le norme fiscali.
C	Applicazione dei valori stimati dai Comitati tecnici regionali di valutazione ex L.r. n. 16/90.
D	Applicazione dei valori di stima esistenti, eventualmente rivalutati.
E	Valutazione da definire.
F	Valori stato patrimoniale APTR al 31/12/2012

*) si specifica che il progressivo di inserimento è univoco per ogni bene ed è stabilito in base alla data di inserimento a sistema dello stesso



Elenco beni appartenenti al patrimonio immobiliare della Giunta Regionale

TIPOLOGIA **VIVAI** 11

N° SCHEDA **202** * Provincia **TERAMO**

Denominazione **VIVAIO FORESTALE ACQUAVIVA**

Indirizzo **TERAMO**

	Descrizione	composto da due porzioni di mq 15210 e mq 8222	
	Utilizzazione	Sede del Vivaio Forestale, Ampliamento	
	Acquisizione	Trasferito alla Regione ai sensi del DPR 11/72 art.12°, verbale di consegna provvisorio del 27.11.1975. Decreto di Trasferimento del 12/2/2019. Trasferito alla Regione ai sensi della L. 183/76	
	Valore	23.923,25 €	Reddito Annuo Prodotto

Dati Catastali

Fg	Mapp	Sub	Cat	Note	Dettaglio
63	129	0		E	Sede del Vivaio Forestale
63	255	0		E	Sede del Vivaio Forestale
70	815	0		B	Ampliamento
0	818	0		B	Ampliamento
0	151	0		B	Ampliamento

Inagibile causa sisma 2009

Parzialmente Inagibile causa sisma 2009

Inagibile causa sisma 2016

Parzialmente inagibile causa sisma 2016

Valori validi ai soli fini di inventario determinati come segue:

0	N/A
A	Applicazione del costo di acquisizione e/o realizzazione, eventualmente rivalutato.
B	Applicazione dei dati catastali elaborati e rivalutati secondo le norme fiscali.
C	Applicazione dei valori stimati dai Comitati tecnici regionali di valutazione ex L.r. n. 16/90.
D	Applicazione dei valori di stima esistenti, eventualmente rivalutati.
E	Valutazione da definire.
F	Valori stato patrimoniale APTR al 31/12/2012

*) si specifica che il progressivo di inserimento è univoco per ogni bene ed è stabilito in base alla data di inserimento a sistema dello stesso



Elenco beni appartenenti al patrimonio immobiliare della Giunta Regionale

TIPOLOGIA **VIVAI** 11

N° SCHEDA **203** * Provincia **L'AQUILA**

Denominazione **VIVAIO FORESTALE FONTE DELL'EREMITA**

Indirizzo **ROCCARASO**

Descrizione **ettari 4,5000**



Utilizzazione **Sede del Vivaio Forestale**

Acquisizione **Trasferito alla Regione ai sensi del DPR 11/72 art.12°**

Valore **0,00 €** Reddito Annuo Prodotto **0,00 €**

Dati Catastali

Fg	Mapp	Sub	Cat	Note	Dettaglio
0	0	0		E	

Inagibile causa sisma 2009

Parzialmente Inagibile causa sisma 2009

Inagibile causa sisma 2016

Parzialmente inagibile causa sisma 2016

Valori validi ai soli fini di inventario determinati come segue:

0	N/A
A	Applicazione del costo di acquisizione e/o realizzazione, eventualmente rivalutato.
B	Applicazione dei dati catastali elaborati e rivalutati secondo le norme fiscali.
C	Applicazione dei valori stimati dai Comitati tecnici regionali di valutazione ex L.r. n. 16/90.
D	Applicazione dei valori di stima esistenti, eventualmente rivalutati.
E	Valutazione da definire.
F	Valori stato patrimoniale APTR al 31/12/2012

*) si specifica che il progressivo di inserimento è univoco per ogni bene ed è stabilito in base alla data di inserimento a sistema dello stesso



Elenco beni appartenenti al patrimonio immobiliare della Giunta Regionale

TIPOLOGIA TRATTURI


12

N° SCHEDA 204 *

Provincia L'AQUILA

Denominazione TRATTURO L'AQUILA - FOGGIA

Indirizzo VARI COMUNI



Descrizione Demanio armentizio composto da km 463,738 di suolo tratturale per circa ha 4.000 di superficie. Sottoposto a tutela ai sensi del D.lgs 42/2004.

Utilizzazione Concesso in porzioni in uso a diversi soggetti ai sensi della L.r. 35/86.

Acquisizione Trasferito alla Regione ai sensi del DPR 616/77

Valore

Reddito Annuo Prodotto

Dati Catastali

Fg	Mapp	Sub	Cat	Note	Dettaglio
0	0	0		E	

Inagibile causa sisma 2009

Parzialmente Inagibile causa sisma 2009

Inagibile causa sisma 2016

Parzialmente inagibile causa sisma 2016

Valori validi ai soli fini di inventario determinati come segue:

0	N/A
A	Applicazione del costo di acquisizione e/o realizzazione, eventualmente rivalutato.
B	Applicazione dei dati catastali elaborati e rivalutati secondo le norme fiscali.
C	Applicazione dei valori stimati dai Comitati tecnici regionali di valutazione ex L.r. n. 16/90.
D	Applicazione dei valori di stima esistenti, eventualmente rivalutati.
E	Valutazione da definire.
F	Valori stato patrimoniale APTR al 31/12/2012

*) si specifica che il progressivo di inserimento è univoco per ogni bene ed è stabilito in base alla data di inserimento a sistema dello stesso



Elenco beni appartenenti al patrimonio immobiliare della Giunta Regionale

TIPOLOGIA TRATTURI


12

N° SCHEDA 205 *

Provincia CHIETI

Denominazione TRATTURO LANCIANO - CUPELLO

Indirizzo VARI COMUNI



Descrizione Demanio armentizio composto da km 463,738 di suolo tratturale per circa ha 4.000 di superficie. Sottoposto a tutela ai sensi del D.lgs 42/2004.

Utilizzazione Concesso in porzioni in uso a diversi soggetti ai sensi della L.r. 35/86.

Acquisizione Trasferito alla Regione ai sensi del DPR 616/77

Valore

Reddito Annuo Prodotto

Dati Catastali

Fg	Mapp	Sub	Cat	Note	Dettaglio
0	0	0		E	

Inagibile causa sisma 2009

Parzialmente Inagibile causa sisma 2009

Inagibile causa sisma 2016

Parzialmente inagibile causa sisma 2016

Valori validi ai soli fini di inventario determinati come segue:

0	N/A
A	Applicazione del costo di acquisizione e/o realizzazione, eventualmente rivalutato.
B	Applicazione dei dati catastali elaborati e rivalutati secondo le norme fiscali.
C	Applicazione dei valori stimati dai Comitati tecnici regionali di valutazione ex L.r. n. 16/90.
D	Applicazione dei valori di stima esistenti, eventualmente rivalutati.
E	Valutazione da definire.
F	Valori stato patrimoniale APTR al 31/12/2012

*) si specifica che il progressivo di inserimento è univoco per ogni bene ed è stabilito in base alla data di inserimento a sistema dello stesso



Elenco beni appartenenti al patrimonio immobiliare della Giunta Regionale

TIPOLOGIA TRATTURI


12

N° SCHEDA 206 *

Provincia L'AQUILA

Denominazione TRATTURO CENTURELLE - MONTESECCO

Indirizzo VARI COMUNI



Descrizione Demanio armentizio composto da km 463,738 di suolo tratturale per circa ha 4.000 di superficie. Sottoposto a tutela ai sensi del D.lgs 42/2004.

Utilizzazione Concesso in porzioni in uso a diversi soggetti ai sensi della L.r. 35/86.

Acquisizione Trasferito alla Regione ai sensi del DPR 616/77

Valore Reddito Annuo Prodotto

Dati Catastali

Fg	Mapp	Sub	Cat	Note	Dettaglio
0	0	0		E	

Inagibile causa sisma 2009

Parzialmente Inagibile causa sisma 2009

Inagibile causa sisma 2016

Parzialmente inagibile causa sisma 2016

Valori validi ai soli fini di inventario determinati come segue:

0	N/A
A	Applicazione del costo di acquisizione e/o realizzazione, eventualmente rivalutato.
B	Applicazione dei dati catastali elaborati e rivalutati secondo le norme fiscali.
C	Applicazione dei valori stimati dai Comitati tecnici regionali di valutazione ex L.r. n. 16/90.
D	Applicazione dei valori di stima esistenti, eventualmente rivalutati.
E	Valutazione da definire.
F	Valori stato patrimoniale APTR al 31/12/2012

*) si specifica che il progressivo di inserimento è univoco per ogni bene ed è stabilito in base alla data di inserimento a sistema dello stesso



Elenco beni appartenenti al patrimonio immobiliare della Giunta Regionale

TIPOLOGIA TRATTURI


12

N° SCHEDA 207 *

Provincia L'AQUILA

Denominazione TRATTURO CELANO - FOGGIA

Indirizzo VARI COMUNI



Descrizione Demanio armentizio composto da km 463,738 di suolo tratturale per circa ha 4.000 di superficie. Sottoposto a tutela ai sensi del D.lgs 42/2004.

Utilizzazione Concesso in porzioni in uso a diversi soggetti ai sensi della L.r. 35/86.

Acquisizione Trasferito alla Regione ai sensi del DPR 616/77

Valore Reddito Annuo Prodotto

Dati Catastali

Fg	Mapp	Sub	Cat	Note	Dettaglio
0	0	0		E	

Inagibile causa sisma 2009

Parzialmente Inagibile causa sisma 2009

Inagibile causa sisma 2016

Parzialmente inagibile causa sisma 2016

Valori validi ai soli fini di inventario determinati come segue:

0	N/A
A	Applicazione del costo di acquisizione e/o realizzazione, eventualmente rivalutato.
B	Applicazione dei dati catastali elaborati e rivalutati secondo le norme fiscali.
C	Applicazione dei valori stimati dai Comitati tecnici regionali di valutazione ex L.r. n. 16/90.
D	Applicazione dei valori di stima esistenti, eventualmente rivalutati.
E	Valutazione da definire.
F	Valori stato patrimoniale APTR al 31/12/2012

*) si specifica che il progressivo di inserimento è univoco per ogni bene ed è stabilito in base alla data di inserimento a sistema dello stesso



Elenco beni appartenenti al patrimonio immobiliare della Giunta Regionale

TIPOLOGIA **TRATTURI** 12

N° SCHEDA **208** * Provincia **L'AQUILA**

Denominazione **TRATTURO LUCERA - CASTEL DI SANGRO**

Indirizzo **VARI COMUNI**

	Descrizione	Demanio armentizio composto da km 463,738 di suolo tratturale per circa ha 4.000 di superficie. Sottoposto a tutela ai sensi del D.lgs 42/2004.	
	Utilizzazione	Concesso in porzioni in uso a diversi soggetti ai sensi della L.r. 35/86.	
	Acquisizione	Trasferito alla Regione ai sensi del DPR 616/77	
	Valore		Reddito Annuo Prodotto

Dati Catastali

Fg	Mapp	Sub	Cat	Note	Dettaglio
0	0	0		E	

Inagibile causa sisma 2009

Parzialmente Inagibile causa sisma 2009

Inagibile causa sisma 2016

Parzialmente inagibile causa sisma 2016

Valori validi ai soli fini di inventario determinati come segue:

0	N/A
A	Applicazione del costo di acquisizione e/o realizzazione, eventualmente rivalutato.
B	Applicazione dei dati catastali elaborati e rivalutati secondo le norme fiscali.
C	Applicazione dei valori stimati dai Comitati tecnici regionali di valutazione ex L.r. n. 16/90.
D	Applicazione dei valori di stima esistenti, eventualmente rivalutati.
E	Valutazione da definire.
F	Valori stato patrimoniale APTR al 31/12/2012

*) si specifica che il progressivo di inserimento è univoco per ogni bene ed è stabilito in base alla data di inserimento a sistema dello stesso



Elenco beni appartenenti al patrimonio immobiliare della Giunta Regionale

TIPOLOGIA TRATTURI


12

N° SCHEDA 209 *

Provincia L'AQUILA

Denominazione TRATTURO PESCISSEROLI - CANDELA

Indirizzo VARI COMUNI



Descrizione Demanio armentizio composto da km 463,738 di suolo tratturale per circa ha 4.000 di superficie. Sottoposto a tutela ai sensi del D.lgs 42/2004.

Utilizzazione Concesso in porzioni in uso a diversi soggetti ai sensi della L.r. 35/86.

Acquisizione Trasferito alla Regione ai sensi del DPR 616/77

Valore Reddito Annuo Prodotto

Dati Catastali

Fg	Mapp	Sub	Cat	Note	Dettaglio
0	0	0		E	

Inagibile causa sisma 2009

Parzialmente Inagibile causa sisma 2009

Inagibile causa sisma 2016

Parzialmente inagibile causa sisma 2016

Valori validi ai soli fini di inventario determinati come segue:

0	N/A
A	Applicazione del costo di acquisizione e/o realizzazione, eventualmente rivalutato.
B	Applicazione dei dati catastali elaborati e rivalutati secondo le norme fiscali.
C	Applicazione dei valori stimati dai Comitati tecnici regionali di valutazione ex L.r. n. 16/90.
D	Applicazione dei valori di stima esistenti, eventualmente rivalutati.
E	Valutazione da definire.
F	Valori stato patrimoniale APTR al 31/12/2012

*) si specifica che il progressivo di inserimento è univoco per ogni bene ed è stabilito in base alla data di inserimento a sistema dello stesso



Elenco beni appartenenti al patrimonio immobiliare della Giunta Regionale

TIPOLOGIA TRATTURI


12

N° SCHEDA 210 *

Provincia CHIETI

Denominazione TRATTURO LANCIANO - CASTELFRENTANO

Indirizzo VARI COMUNI



Descrizione Demanio armentizio composto da km 463,738 di suolo tratturale per circa ha 4.000 di superficie. Sottoposto a tutela ai sensi del D.lgs 42/2004.

Utilizzazione Concesso in porzioni in uso a diversi soggetti ai sensi della L.r. 35/86.

Acquisizione Trasferito alla Regione ai sensi del DPR 616/77

Valore

Reddito Annuo Prodotto

Dati Catastali

Fg	Mapp	Sub	Cat	Note	Dettaglio
0	0	0		E	

Inagibile causa sisma 2009

Parzialmente Inagibile causa sisma 2009

Inagibile causa sisma 2016

Parzialmente inagibile causa sisma 2016

Valori validi ai soli fini di inventario determinati come segue:

0	N/A
A	Applicazione del costo di acquisizione e/o realizzazione, eventualmente rivalutato.
B	Applicazione dei dati catastali elaborati e rivalutati secondo le norme fiscali.
C	Applicazione dei valori stimati dai Comitati tecnici regionali di valutazione ex L.r. n. 16/90.
D	Applicazione dei valori di stima esistenti, eventualmente rivalutati.
E	Valutazione da definire.
F	Valori stato patrimoniale APTR al 31/12/2012

*) si specifica che il progressivo di inserimento è univoco per ogni bene ed è stabilito in base alla data di inserimento a sistema dello stesso



Elenco beni appartenenti al patrimonio immobiliare della Giunta Regionale

TIPOLOGIA TRATTURI


12

N° SCHEDA 211 *

Provincia L'AQUILA

Denominazione TRATTURO FILETTO - S.EUSANIO

Indirizzo VARI COMUNI



Descrizione Demanio armentizio composto da km 463,738 di suolo tratturale per circa ha 4.000 di superficie. Sottoposto a tutela ai sensi del D.lgs 42/2004.

Utilizzazione Concesso in porzioni in uso a diversi soggetti ai sensi della L.r. 35/86.

Acquisizione Trasferito alla Regione ai sensi del DPR 616/77

Valore

Reddito Annuo Prodotto

Dati Catastali

Fg	Mapp	Sub	Cat	Note	Dettaglio
0	0	0		E	

Inagibile causa sisma 2009

Parzialmente Inagibile causa sisma 2009

Inagibile causa sisma 2016

Parzialmente inagibile causa sisma 2016

Valori validi ai soli fini di inventario determinati come segue:

0	N/A
A	Applicazione del costo di acquisizione e/o realizzazione, eventualmente rivalutato.
B	Applicazione dei dati catastali elaborati e rivalutati secondo le norme fiscali.
C	Applicazione dei valori stimati dai Comitati tecnici regionali di valutazione ex L.r. n. 16/90.
D	Applicazione dei valori di stima esistenti, eventualmente rivalutati.
E	Valutazione da definire.
F	Valori stato patrimoniale APTR al 31/12/2012

*) si specifica che il progressivo di inserimento è univoco per ogni bene ed è stabilito in base alla data di inserimento a sistema dello stesso



Elenco beni appartenenti al patrimonio immobiliare della Giunta Regionale

TIPOLOGIA TRATTURI


12

N° SCHEDA 212 *

Provincia L'AQUILA

Denominazione TRATTURO ATELETA - BIFERNO

Indirizzo VARI COMUNI



Descrizione Demanio armentizio composto da km 463,738 di suolo tratturale per circa ha 4.000 di superficie. Sottoposto a tutela ai sensi del D.lgs 42/2004.

Utilizzazione Concesso in porzioni in uso a diversi soggetti ai sensi della L.r. 35/86.

Acquisizione Trasferito alla Regione ai sensi del DPR 616/77

Valore

Reddito Annuo Prodotto

Dati Catastali

Inagibile causa sisma 2009

Parzialmente Inagibile causa sisma 2009

Inagibile causa sisma 2016

Parzialmente inagibile causa sisma 2016

Valori validi ai soli fini di inventario determinati come segue:

0	N/A
A	Applicazione del costo di acquisizione e/o realizzazione, eventualmente rivalutato.
B	Applicazione dei dati catastali elaborati e rivalutati secondo le norme fiscali.
C	Applicazione dei valori stimati dai Comitati tecnici regionali di valutazione ex L.r. n. 16/90.
D	Applicazione dei valori di stima esistenti, eventualmente rivalutati.
E	Valutazione da definire.
F	Valori stato patrimoniale APTR al 31/12/2012

*) si specifica che il progressivo di inserimento è univoco per ogni bene ed è stabilito in base alla data di inserimento a sistema dello stesso



Elenco beni appartenenti al patrimonio immobiliare della Giunta Regionale

TIPOLOGIA **TRATTURI**


12

N° SCHEDA **213** *

Provincia **TERAMO**

Denominazione **TRATTURO FRISA - ROCCA DI ROSETO**

Indirizzo **VARI COMUNI**



Descrizione **Demanio armentizio composto da km 463,738 di suolo tratturale per circa ha 4.000 di superficie. Sottoposto a tutela ai sensi del D.lgs 42/2004.**

Utilizzazione **Concesso in porzioni in uso a diversi soggetti ai sensi della L.r. 35/86.**

Acquisizione **Trasferito alla Regione ai sensi del DPR 616/77**

Valore

Reddito Annuo Prodotto

Dati Catastali

Inagibile causa sisma 2009

Parzialmente Inagibile causa sisma 2009

Inagibile causa sisma 2016

Parzialmente inagibile causa sisma 2016

Valori validi ai soli fini di inventario determinati come segue:

0	N/A
A	Applicazione del costo di acquisizione e/o realizzazione, eventualmente rivalutato.
B	Applicazione dei dati catastali elaborati e rivalutati secondo le norme fiscali.
C	Applicazione dei valori stimati dai Comitati tecnici regionali di valutazione ex L.r. n. 16/90.
D	Applicazione dei valori di stima esistenti, eventualmente rivalutati.
E	Valutazione da definire.
F	Valori stato patrimoniale APTR al 31/12/2012

*) si specifica che il progressivo di inserimento è univoco per ogni bene ed è stabilito in base alla data di inserimento a sistema dello stesso



Elenco beni appartenenti al patrimonio immobiliare della Giunta Regionale

TIPOLOGIA **GRANDI DERIVAZIONI** 13

N° SCHEDA **214** * Provincia **CHIETI**

Denominazione **IMPIANTO IDROELETTRICO DI SANT'ANGELO**

Indirizzo **CASOLI, PENNADOMO**

	Descrizione	Impianto di derivazione a scopo idroelettrico delle portate dei fiumi Sangro, Aventino e Verde	
	Utilizzazione	In concessione ad ACEA spa	
	Acquisizione	Trasferito alla Regione ai sensi della Lr 9/22	
	Valore	0,00 €	Reddito Annuo Prodotto

Dati Catastali

Inagibile causa sisma 2009
 Parzialmente Inagibile causa sisma 2009
 Inagibile causa sisma 2016
 Parzialmente inagibile causa sisma 2016

Valori validi ai soli fini di inventario determinati come segue:

0	N/A
A	Applicazione del costo di acquisizione e/o realizzazione, eventualmente rivalutato.
B	Applicazione dei dati catastali elaborati e rivalutati secondo le norme fiscali.
C	Applicazione dei valori stimati dai Comitati tecnici regionali di valutazione ex L.r. n. 16/90.
D	Applicazione dei valori di stima esistenti, eventualmente rivalutati.
E	Valutazione da definire.
F	Valori stato patrimoniale APTR al 31/12/2012

*) si specifica che il progressivo di inserimento è univoco per ogni bene ed è stabilito in base alla data di inserimento a sistema dello stesso