

DIREZIONE GENERALE/DIPARTIMENTO .....  
DIPARTIMENTO OPERE PUBBLICHE, GOVERNO DEL TERRITORIO E POLITICHE AMBIENTALI

SERVIZIO: Difesa del Suolo .....

UFFICIO: Attività Amministrative del Suolo .....

L'Estensore  
Dott.ssa Gaudenza D'Alessandro (firma)

Il Responsabile dell'Ufficio  
Dott.ssa Gaudenza D'Alessandro (firma)

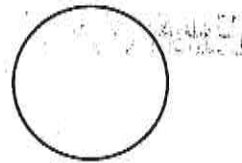
Il Dirigente del Servizio  
Dott. Luigi Del Sordo (firma)

Il Direttore Regionale  
Ing. Emidio Primavera (firma)

Il Componente la Giunta  
F.to Dott. Luciano D'Alfonso (firma)

Approvato e sottoscritto:

Il Segretario della Giunta  
F.to Avv. Daniela Valenza (firma)



Il Presidente della Giunta  
F.to Dott. Luciano D'Alfonso (firma)

Copia conforme per uso amministrativo

L'Aquila, li 13 FEB. 2017



Il Dirigente del Servizio Affari della Giunta  
(firma)



## GIUNTA REGIONALE

Seduta del - 2 FEB. 2017 ..... Deliberazione N. 34 .....

L'anno ..... il giorno ..... del mese di - 2 FEB. 2017 .....  
negli uffici della Regione Abruzzo, si è riunita la Giunta Regionale presieduta dal  
Sig. Presidente ..... Dott. Luciano D'ALFONSO .....  
con l'intervento dei componenti:

	P	A
1. LOLLI Giovanni	<input checked="" type="checkbox"/>	<input type="checkbox"/>
2. DI MATTEO Donato	<input type="checkbox"/>	<input checked="" type="checkbox"/>
3. GEROSOLIMO Andrea	<input checked="" type="checkbox"/>	<input type="checkbox"/>
4. PAOLUCCI Silvio	<input checked="" type="checkbox"/>	<input type="checkbox"/>
5. PEPE Dino	<input type="checkbox"/>	<input checked="" type="checkbox"/>
6. SCLOCCO Marinella	<input checked="" type="checkbox"/>	<input type="checkbox"/>

Svolge le funzioni di Segretario ..... Daniela Valenza .....

### OGGETTO

Delibera di Giunta Regionale n. 402 del 25.06.2016. Masterplan ABRUZZO - Settore Ambiente - PSRA n. 44- "Interventi di difesa idraulica ed idrogeologica del territorio regionale" Delibera del CIPE n. 26 del 10 agosto 2016 (Fondo Sviluppo e Coesione 2014-2020) e POR FESR 2014-2020. Programma degli interventi prioritari in materia di difesa del suolo.

### LA GIUNTA REGIONALE

PREMESSO che in data 17 Maggio 2016, a L'Aquila, il Presidente del Consiglio, Matteo Renzi, ed il Presidente della Regione Abruzzo, Luciano D'Alfonso, hanno sottoscritto il "Patto per il Sud" per un importo totale di investimenti a favore della regione Abruzzo pari a € 1.505.622.720,99;

CONSIDERATO che per la strategicità e complessità degli interventi, nonché per accelerare la realizzazione degli stessi, nel rispetto della pertinente normativa europea e nazionale, nel Patto per il Sud, è stata prevista la possibilità di individuare Soggetti Attuatori quali Enti Propri (Società in House, Enti Regionali, etc...), nonché Amministrazioni pubbliche territorialmente competenti;

VISTA, per quanto sopra, la delibera di Giunta Regionale n. 402 del 25.06.2016 con la quale, tra l'altro:

1. si prende atto del Patto per l'Abruzzo e del suo Allegato - contenente l'elenco dei 77 interventi - sottoscritto in data 17 Maggio 2016, a L'Aquila, dal Presidente del Consiglio dei Ministri Matteo Renzi e dal Presidente della Regione Abruzzo Luciano D'Alfonso, di cui all'Allegato 3 della stessa Deliberazione di Giunta Regionale;

2. vengono individuati, ai fini della cantierizzazione degli interventi previsti nel Patto per l'Abruzzo, i Soggetti Attuatori dei 77 interventi programmati, siccome elencati nell'Allegato 1 della stessa Deliberazione;
3. viene precisato che l'attuazione degli interventi del Patto per l'Abruzzo contribuisce al raggiungimento degli obiettivi annuali dei Dirigenti interessati, così come individuati nell'Allegato 2 della medesima Deliberazione;
4. viene designato nella persona di Caudio Ruffini il Rappresentante per l'Abruzzo in seno al Comitato di Indirizzo e Controllo per la Gestione del Patto individuati;
5. viene designato nella persona dell'Ing. Emidio Primavera il Responsabile Unico dell'Attuazione del Patto con il compito di sovrintendere all'attuazione degli interventi individuati;
6. vengono individuate, per l'Ufficio di Presidenza, le figure di Ebron D'Aristotile, Fabrizio Bernardini, Evelina D'Avolio, Sergio Di Pietrantonio, Sabrina Saccomandi, Andrea Marconi e Fabio Ferrante, quali soggetti deputati alla verifica, controllo e azione di sostegno ai Soggetti Attuatori, nonché quali interfaccia per i Dirigenti Regionali per il monitoraggio dell'attuazione degli interventi previsti nel Patto per l'Abruzzo;
7. viene stabilito che il Responsabile Unico dell'Attuazione del Patto siccome designato al precedente punto 5) coordini le figure di Presidenza come individuate al punto precedente;

CONSIDERATO che, tra gli interventi programmati nel Patto per l'Abruzzo, è previsto specificatamente l'intervento n. PSRA 44 denominato "Interventi di difesa idraulica ed idrogeologica del territorio regionale" con uno stanziamento complessivo quantificato in €. 215.000.403492,03;

VISTO in particolare il Patto per lo Sviluppo della Regione Abruzzo, costituente Allegato 3 della deliberazione Giunta Regionale n. 402 /2016 sopra citata, che:

1. stabilisce, all'art. 4 (Modalità Attuative), comma 2, che gli interventi del Patto saranno finanziati con risorse nazionali, dell'Unione Europea, nonché mediante il Fondo per lo Sviluppo e la Coesione, nonché attraverso il ricorso a ulteriori risorse di cofinanziamento nazionale, di risorse ordinarie e di altri strumenti finanziari;
2. stabilisce, all'art. 3 (Risorse finanziarie), comma 5, lett. ii), che i progetti per interventi di contrasto del dissesto idrogeologico sono ammessi a finanziamento utilizzando i criteri di scelta e di attribuzione delle risorse approvati con D.P.C.M. 28 maggio 2015 recante "Individuazione dei criteri e delle modalità per stabilire le priorità di attribuzione delle risorse agli interventi di mitigazione del rischio idrogeologico" ed, in particolare, attraverso l'utilizzazione del Repertorio Nazionale degli interventi per la Difesa del Suolo (ReNDiS-web);

CONSIDERATO che il sistema ReNDiS -web costituisce lo strumento di programmazione degli interventi di dissesto idrogeologico, in termini di priorità di attribuzione delle risorse finanziarie in materia di mitigazione del rischio idrogeologico;

VISTA la delibera del CIPE n. 26 del 10 agosto 2016 che ha assegnato alla Regione Abruzzo le risorse del "Fondo Sviluppo e Coesione 2014-2020-Piano per Il Mezzogiorno", con una dotazione finanziaria di €. 40.000.000,00 destinata alla realizzazione degli interventi strutturali di difesa del suolo nel territorio regionale;

EVIDENZIATO che:

- con Decisione della Commissione Europea C (2015) 5818 del 13 agosto 2015 è stato approvato il programma operativo "POR-FESR 2014-2020" per il sostegno del Fondo europeo di sviluppo regionale nell'ambito dell'obiettivo "Investimenti a favore della crescita e dell'occupazione" per la Regione Abruzzo;
- con la deliberazione di Giunta Regionale n. 723 del 9 settembre 2015, recante "Versione definitiva della proposta del POR-FESR 2014-2020 e adozione da parte della Commissione europea. Presa d'atto", è stato preso atto della versione definitiva del Programma Operativo 2014/2020;
- che il POR FESR 2014-2020 individua l'Asse prioritario 5 "Riduzione del rischio idrogeologico" con l'Obiettivo tematico n. 5 "Promuovere l'adattamento al cambiamento climatico, la prevenzione e la gestione dei rischi" e l'Azione 5.1.1 "Interventi di messa in sicurezza e per l'aumento della resilienza dei territori più esposti a rischio idrogeologico e di erosione costiera", per la quale risulta stanziata una dotazione finanziaria complessiva, per il periodo di programmazione 2014 - 2020, pari ad €. 25.000.000,00 (FESR 50%, Regione 15% e Stato 35%);

EVIDENZIATO che il Dipartimento della Presidenza e Rapporti con l'Europa - Autorità di Gestione Unica FESR - FSE con determinazione n. DPA011/6 del 26 gennaio 2016 ha preso atto dell'approvazione da parte del Comitato di Sorveglianza della Metodologia e criteri per la selezione delle operazioni POR - FESR Regione Abruzzo 2014-2020 - Allegato A, ai sensi dell'art. 110 paragrafo 2, lett. a del Reg. (UE) 1303/2013;

VISTA la deliberazione di Giunta Regionale n. 372 del 13 giugno 2016 con la quale sono state individuate le strutture regionali competenti per l'attuazione degli Obiettivi e delle Azioni, nonché definito l'organigramma contenente l'indicazione dei Responsabili di Azione (RdA) del POR FESR Abruzzo 2014-2020, così come designati dai

Responsabile di Asse, e viene, in particolare, individuato nel Dirigente pro tempore del "Servizio Difesa del Suolo" il Referente degli interventi di difesa del suolo, cui risulta assegnata una dotazione finanziaria di €. 25.000.000,00;

VISTA la delibera n. 693 del 05 novembre 2016 che individua nel Servizio Difesa del Suolo del Dipartimento OO.PP., Governo del Territorio e Politiche Ambientali il Servizio regionale incaricato della gestione e relativa attuazione operativa dell'intervento PSRA/ n. 44 relativo agli interventi di difesa idrogeologica ed idraulica nel territorio della Regione Abruzzo;

PRESO ATTO dell'esito della riunione annuale di riesame tra la Commissione Europea, l'Agenzia di Coesione e l'Autorità di Gestione del POR-FESR 2014-2020 del 23/25 novembre 2016, nel corso della quale è stato precisato che per l'individuazione dei Comuni nei quali devono essere effettuati gli interventi di riduzione del rischio idrogeologico è obbligatorio avvalersi del ReNDiS-web e la necessità di predisporre elenchi distinti in ragione della tipologia di dissesto (frane, alluvioni e erosione costiera);

DATO ATTO che con la deliberazione di Giunta Regionale n. 567 del 08 settembre 2016 recante "D.P.C.M. 28 maggio 2015. Individuazione dei criteri e delle modalità per stabilire le priorità di attribuzione delle risorse agli interventi di mitigazione del rischio idrogeologico". Definizione dei criteri per l'attribuzione della priorità regionale" è stata approvata la griglia per la valutazione della priorità regionale degli interventi inseriti nel ReNDiS-web, quale ulteriore elemento di valutazione ed assegnazione del punteggio riservato alle Regioni (totale 20 punti), attraverso la definizione del Fattore di efficacia (Fe) derivante, nelle aree a rischio R3 ed R4, dal rapporto tra l'importo del finanziamento richiesto e la somma del punteggio assegnato dalla tabella "classificazione regionale progetti" di cui all'Allegato alla stessa deliberazione;

RITENUTO necessario ed urgente, in ragione dell'importanza strategica e della tempistica riguardanti la realizzazione degli interventi del Masterplan, definire ed individuare, in attuazione concreta delle norme e delle disposizioni sopra visti e tenuto conto delle risorse finanziarie rese disponibili in materia di difesa del suolo, gli interventi prioritari finanziati ex POR FESR 2014-2020 e PAR FSC 2014-2020 quali specificati negli appositi Elenchi allegati A e B, costituenti parti integranti e sostanziale della presente deliberazione;

DATO ATTO che gli interventi, siccome riportati negli elenchi allegati (A e B), sono stati selezionati in base ai criteri di seguito enunciati:

- aree di intervento ordinate nel Sistema ReNDiS Web secondo le priorità risultanti dalla applicazione dei criteri del DPCM del 28 maggio 2015, nonché dei criteri per l'attribuzione della priorità regionale stabiliti con delibera di Giunta Regionale n. 567 del 08.09.2016;
- in relazione specifica ai fenomeni franosi, sono stati individuate prioritariamente le aree di intervento perimetrate a rischio idrogeologico R3 (elevato) ed R4 (molto elevato), dotate di progettazione definitivo/esecutivo per i fini della più celere cantierabilità e non ricomprese nelle programmazioni di difesa del suolo di consistente impegno finanziario programmate nell'ultimo semestre 2016;

DOPO istruttoria favorevole da parte della Struttura proponente


DATO ATTO della legittimità e regolarità tecnica ed amministrativa del presente provvedimento;

Ad unanimità di voti espressi nelle forme di legge

#### DELIBERA

per le finalità di cui in premessa, quali parti integranti e sostanziali del presente deliberato, di

1. APPROVARE il programma degli interventi strutturali di difesa idrogeologica ed idraulica, relativi al rischio da frana, alluvione ed erosione costiera nel territorio regionale, formulato in attuazione e nel rispetto dei principi e criteri richiamati in premessa e finanziato attraverso le risorse del POR FESR 2014-2020 e PAR FSC 2014, siccome individuati negli appositi Elenchi Allegati A e B, costituenti parte integrante e sostanziale della presente deliberazione;
2. DARE ATTO che la spesa conseguente alla presente deliberazione è garantita dai fondi di cui alla Deliberazione del CIPE n. 26 del 10 agosto 2016 (Fondo di Coesione e Sviluppo 2014-2020) e dai fondi di cui al Programma POR FESR ABRUZZO 2014-2020;
3. DARE MANDATO al Dipartimento OO.PP, Governo del Territorio e Politiche Ambientali-Servizio Difesa del Suolo di porre in essere tutti gli adempimenti necessari successivi e conseguenti.



All.to A: POR FESR 2014-2020 Asse V.1.1 - Proposta elenco interventi di mitigazione del Rischio Idrogeologico.

INTERVENTI DI MITIGAZIONE DEL RISCHIO DA FRANA

titolo	provincia	com. primario	località	imp_rich	liv_prog	dissesto	Cod. R. PA_L_P rev.	Punteggio complessivo
131R807/G1 1	Teramo	TERAMO	Coste Sant'Agostino	750.000,00 D	F	F	R4	167,85
131R139/G1 2	Pescara	CITTA' SANT'ANGELO	Capoluogo - Via Circonvallazione	1.500.000,00 E	F	F	R4	155,00
131R413/G1 3	Pescara	CARAMANICO TERME	sponda dx fiume Orta	1.300.000,00 E	F	F	R4	155,00
131R723/G1 4	Pescara	PENNE	C.da Mallo e Capoluogo comunale settore NNE	1.500.000,00 D	F	F	R4	151,60
131R289/G1 5	Chieti	ORTONA	Centro abitato, Colle Costantinopoli, Saraceni del Comune di Ortona (CH)	1.226.000,00 D	F	F	R4	147,85
131R781/G1 6	L'Aquila	PACENTRO	Versante Sud M.te Morrone	1.524.000,00 D	F	F	R4	147,80
131R846/G1 7	L'Aquila	CAPISTRELLO	Capoluogo (M.te Arezzo - Via S.Pietro e Cava Spinellis)	1.200.000,00 D	F	F	R4	142,80
131R876/G1 8	L'Aquila	BISEGNA	Fraz. San sebastiano e Bisegna Capoluogo	1.200.000,00 D	F	F	R4	141,60
131R044/G1 9	L'Aquila	SANTE MARIE	Frazione Valbevari	1.000.000,00 D	F	F	R4	140,30
131R180/G1 10	Chieti	ARIELLI	Capoluogo versanti nord, est e ovest	870.000,00 D	F	F	R4	140,30
131R792/G1 11	Teramo	MONITORIO AL VOMANO	Capoluogo Comunale Via Guizzetti	335.000,00 E	F	F	R4	138,70
131R047/G1 12	Chieti	GISSI	Capoluogo comunale, Località Murtello (centro storico)	1.300.000,00 E	F	F	R4	136,20
131R762/G1 13	Teramo	CORTINO	Padula sud est	1.240.000,00 D	F	F	R4	135,30
131R822/G1 14	Teramo	PIETRACAMELA	MONTE CALVARIO - CENTRO STORICO	326.000,00 D	F	F	R4	135,30
131R666/G1 15	Chieti	MONTEODORISIO	Via Circonvallazione sito ubicazione asilo nido - del Comune di Montediorisio (CH)	178.000,00 E	F	F	R4	133,70
131R420/G1 16	Pescara	SALLE	Strada Provinciale - lato est	350.000,00 D	F	F	R4	130,30
131R165/G1 17	Pescara	LORETO APRUTINO	Centro storico	1.300.000,00 D	F	F	R4	130,30
131R264/G1 18	Pescara	TORRE DE PASSERI	Località Castelluccio	800.000,00 D	F	F	R4	130,30


ALLEGATO come parte integrante alla del-

berazione n. 34 del 2 FEB. 2017

IL SEGRETARIO DELLA GIUNTA

All.to A: POR FESR 2014-2020 Asse V Azione V.1.1 - Proposta elenco interventi di mitigazione del Rischio Idrogeologico.

	titolo	provincia	com_primario	localita	imp_rich	liv_prog	dissesto	Cod_R_PAJ_P rev.	Punteggio complessivo
	Progetto di consolidamento nel capoluogo comunale (Via D'Annunzio e Via San Rocco)	Chieti	SAN VITO CHIETINO	Via D'Annunzio e Via San Rocco	1.250.000,00 D	F	F	R4	130,30
20	Consolidamento di C.so Roma (S.S. 84) del Comune di Castelfrentano (CH)	Chieti	CASTEL FRENTANO	Corso Roma del Comune di Castelfrentano (CH)	370.000,00 D	F	F	R4	129,10
21	Montebello sul Sangro. Consolidamento aree in dissesto idrogeologico versante N del centro abitato	Chieti	MONTEBELLO SUL SANGRO	capoluogo	1.200.000,00 D	F	F	R4	129,10
22	Consolidamento versante S Capoluogo_ Via Mialella	Chieti	SANT'EUSANIO DEL SANGRO	Versante Sud del capoluogo - via Circonvallazione Mialella	326.000,00 D	F	F	R4	125,30
23	Lavori di Consolidamento Capoluogo Comunale. Zona Centro Storico - Santo Stefano Belvedere. 2° lotto	Pescara	TURRIVALIGNANI	Zona centro storico (Santo Stefano Belvedere)	675.000,00 D	F	F	R3	125,30
24	Consolidamento nel Capoluogo comunale di Ari (CH) - località Santa Maria	Chieti	ARI	Località Santa Maria nel capoluogo del Comune di Ari (CH)	1.000.000,00 D	F	F	R4	125,30
25	Mitigazione del rischio idrogeologico nel comune di Fagnano Alto (AQ)_Fraz.ne Ripa 1° lotto.	L'Aquila	FAGNANO ALTO	Frazione Ripa.	1.000.000,00 D	F	F	R3	121,60
				Importo Totale Frane	23.720.000,00				
<b>INTERVENTI DI MITIGAZIONE DEL RISCHIO DA ALLUVIONE</b>									
26	Intervento per la mitigazione del rischio idrogeologico sul fiume Tordino. Tretto Valino	Teramo	Fiume Tordino nel Comune di ROSETO DEGLI ABRUZZI	Piane Tordino, Colliaranesco	1.280.000,00 P	A	A	R2	130,25
				Importo Totale Alluvioni	1.280.000,00				
				<b>TOTALE COMPLESSIVO FESR 2014-2010</b>	<b>25.000.000,00</b>				



ALL.to B: PAR FSC 2014-2020 - Proposta elenco interventi di mitigazione del Rischio da Frana, Valanga, Alluvione ed Erosione Costiera. ALL. B


INTERVENTI DI MITIGAZIONE DEL RISCHIO DA FRANA

	titolo	provincia	com_primario	localita	imp_rich	liv_prog	dissesto	Cod_R_PAL_P rev.	Punteggio complessivo
1	Consolidamento C.da S. Giusta 2	Chieti	LANCIANO	Contrada S. Giusta	1.500.000,00 E	F		R4	158,70
2	Lavori mitigazione rischio idrogeologico territorio comunale Collelongo Loc. Fossato Rio e Paratella	L'Aquila	COLLELONGO	Capoluogo comunale_ Fossato Rio e Paratella	1.500.000,00 E	M		R4	150,00
3	CH282 - Capoluogo Comunale Zona Via Orientale - Porta di mezzo-Parcheggio Frainile e Zona Via dei Pozzi	Chieti	TORINO DI SANGRO	Capoluogo comunale - Zona Via Orientale Porta di Mezzo - Parcheggio Frainile - Via dei Pozzi Corso Lauretano	360.000,00 E	F		R4	148,70
4	Consolidamento Capoluogo Centro Storico a valle di Via Roma parte occidentale S. Giovanni	Chieti	RAPINO	Capoluogo comunale Via Roma San Giovanni	326.000,00 E	F		R4	148,70
5	Consolidamento Strada Comunale Guilmi - Piane e Via Pozzo - Comune di Guilmi	Chieti	GUILMI	Strada Comunale Guilmi - Piane e Via Pozzo	300.000,00 E	F		R4	148,70
6	Lavori di mitigazione del rischio idrogeologico.	L'Aquila	AIELLI	Aielli Alto ed Aielli Stazione	1.198.653,90 D	F		R4	146,60
7	Consolidamento Comune Picciano da Via dei Pini e Parallelo a Via Marconi	Pescara	PICCIANO	viale dei Pini e Parallelo a via Marconi del Comune di Picciano (PE)	1.400.000,00 E	F		R4	143,70
8	Interventi di mitigazione del rischio idrogeologico del Versante del Centro Storico.	Pescara	BRITTOLI	Centro Storico (Via Roma Via G. Garibaldi)	667.802,05 E	F		R3	143,70
9	Lavori di consolidamento e risanamento idrogeologico all'interno del centro abitato	Chieti	FARA FILIORUM PETRI	Loc. Centro Storico, ex SS 263, Loc. Vicenne	1.200.000,00 E	F		R4	138,70
10	Bomba (CH)-Consolidamento aree in dissesto del centro storico il lotto/ III Stralcio funzionale	Chieti	BOMBA	Capoluogo comunale_Locollita centro Storico	1.500.000,00 E	F		R4	136,20
11	Consolidamento Loc. Vecchio Centro - Via Piane - C.da San Cataldo	Chieti	GIULIANO TEATINO	Via Piane - C.da San Cataldo	1.494.980,12 D	F		R4	135,30
12	Gamberale(CH)_ Intervento di consolidamento e risanamento idrogeologico versante E del Capoluogo	Chieti	GAMBERALE	Capoluogo comunale versante orientale	500.000,00 E	F		R4	133,70
13	Consolidamento in C.da Villanesi	Chieti	FRANCAVILLA AL MARE	C.da Villanesi	630.000,00 E	F		R3	133,70
14	Consolidamento Loc. Colle Barone - Comune di Guardagrele	Chieti	GUARDAGRELE	Loc. Colle Barone	1.180.000,00 E	F		R4	133,70
15	Consolidamento e risanamento idrogeologico Contrada Marina di Mosciano S. Angelo	Teramo	MOSCIANO SANT'ANGELO	Contrada Marina - Via Pescara	1.500.000,00 E	F		R4	133,70
16	Consolidamento Via Roma - Via Profico - Zona Castellano	Chieti	COLLEDIMEZZO	Via Roma, Via Profico, Zona Castellano	522.000,00 E	F		R4	133,70
17	Consolidamento periferia Nord e Nord-orientale Centro-Abitato-Via Pagliarini -Fresagrandinaria (CH)	Chieti	FRESAGRANDINARIA	Periferia Nord e Nord-Orientale del Centro-Abitato, L.ia Pagliarini, Podocchiosa e Fonte Valle	345.763,79 E	F		R4	133,70
18	Lavori urgenti di messa in sicurezza dissesto idrogeologico nel comune di Avezzano Fraz. PATERNO	L'Aquila	AVEZZANO	Paterno	860.093,28 E	F		R4	132,50

ALLEGATO come parte integrante alla deliberazione n. 34 del 2 FEB. 2017  
IL SEGRETARIO DELLA GIUNTA

Allegato B: PAR FSC 2014-2020 - Proposta elenco interventi di mitigazione del Rischio da Frana, Valanga, Alluvione ed Erosione Costiera.

	titolo	provincia	com. primario	località	imp_mch	liv_prog	disesto	Cod_R_PAI_P rev.	Punteggio complessivo
19	131R213/G1 CH219 - Perano Dissesto della zona occidentale del capoluogo	Chieti	PERANO	Versante Occidentale Centro Storico	900.000,00 E	E	F	R4	128,70
20	131R274/G1 Consolidamento Centro Abitato, Via Coste, Borgo San Nicola e C.da Costa Cola - Bucchianico (CH)	Chieti	BUCCHIANICO	Via Coste, Borgo San Nicola e C.da Costa - Bucchianico (CH)	740.000,00 E	E	F	R4	128,70
21	131R297/G1 Consolidamento centro abitato_Via B.Croce, Via G. Marconi e Via del Parco Fluviale	Chieti	QUADRI	Capoluogo comunale_Via B.Croce, Via G. Marconi e Via del Parco Fluviale	1.076.428,87 E	E	F	R4	128,70
22	131R329/G1 Dissesto idrogeologico nella Fraz. ne Casali D'aschi del comune di Gioia dei Marsi (AQ)	L'Aquila	GIOIA DEI MARSÌ	Frazione Casali d'Aschi	900.000,00 E	E	F	R4	128,70
23	131R663/G1 Consolidamento Salita del Castello in Spoltore	Pescara	SPOLTORE	Salita del Castello	375.793,10 E	E	F	R4	128,70
24	131R681/G1 Consolidamento Versante Nord - Centro Storico di Castiglione a Casauria	Pescara	CASTIGLIONE A CASAURIA	Versante Nord - Centro Storico	945.000,00 E	E	F	R4	128,70
25	131R738/G1 Consolidamento e risanamento idrogeologico del centro abitato	Chieti	LETTOPALENA	Centro abitato	1.000.000,00 E	E	F	R4	128,70
26	131R248/G1 SEGNALEZIONE DISSESTO COMUNE DI CASTILENTI (TE)	Teramo	CASTILENTI	Villa San Romualdo	1.202.237,68 D	D	F	R4	125,30
27	131R088/G1 Consolidamento centro abitato Collecovino	Pescara	COLLECORVINO	Centro abitato - Via Dietro le Mura	1.107.000,00 E	E	F	R4	125,00
28	131R102/G1 Intervento di consolidamento idrogeologico nel territorio di Bologniano-Fraz. Musellaro (PE)	Pescara	BOLOGNANO	Frazione di Musellaro - Centro storico - via S. Nicola	345.763,79 D	D	F	R4	124,10
29	131R337/G1 Consolidamento e regimazione idraulica del versante E dell'abitato di S. Giovanni Lipioni	Chieti	SAN GIOVANNI LIPIONI	Capoluogo comunale - S.P. 202 Km 6.00 Via Sirovino Grosso	400.000,00 E	E	F	R4	123,70
30	131R437/G1 CH174 Montelapiano Consolidamento e risanamento idrogeologico parete rocciosa sottostante il centro	Chieti	MONTEAPIANO	centro storico	1.250.000,00 E	E	F	R4	123,70
31	131R207/G1 Consolidamento centro abitato Manoppello (PE) - Via Boccaccio	Pescara	MANOPPELLO	Via Boccaccio - versante orientale Centro storico	621.250,00 E	E	F	R4	122,50
32	131R672/G1 Consolidamento Loc. Nuocerano, C.da Acquaviva e C.da Fattuce di Roccaspinavetti	Chieti	ROCCASPINAVETTI	Loc. Nuocerano, C.da Acquaviva e C.da Fattuce	1.354.109,00 E	E	F	R3	122,50
33	131R759/G1 Consolidamento e mitigazione rischio idrogeologico nella Fraz. Villa Popolo. Lotto funzionale	Teramo	TORRICELLA SICURA	Villa Popolo	1.000.000,00 E	E	F	R3	122,50
34	131R089/G1 Consolidamento centro abitato Civitaquana	Pescara	CIVITAQUANA	Centro abitato - Via di Ciconwallazione	775.000,00 E	E	F	R4	118,70
35	131R098/G1 Consolidamento movimento franoso Comune di Abbateggio - via Italia - via La Fonte	Pescara	ABBATEGGIO	Centro storico Via Italia - Via La Fonte	345.000,00 E	E	F	R4	118,70
36	131R334/G1 CH185 Orsogna Dissesto idrogeologico strada comunale via Parlatore	Chieti	ORSOGNA	capoluogo	1.281.132,40 E	E	F	R4	118,70



III.to B: PAR FSC 2014-2020 - Proposta elenco interventi di mitigazione del Rischio da Frana, Valanga, Alluvione ed Erosione Costiera.

	titolo	provincia	com_primitivo	localita	imp_rich	liv_prog	disesto	Cod_IR_PA_P rev.	Punteggio complessivo
37	Consolidamento e risanamento idrogeologico del centro abitato	Chieti	ROCCA SAN GIOVANNI	Centro abitato -	500.000,00€	E	F	R3	118,70
38	Consolidamento centro abitato Montesilvano Colle Versante sottostante Chiesa S. Michele(PE) -	Pescara	MONTESILVANO	Montesilvano Colle Versante sottostante chiesa S. Michele	1.000.000,00€	E	F	R3	118,70
				Importo Totale Frane	34.104.007,98				
<b>INTERVENTI DI MITIGAZIONE DEL RISCHIO DA VALANGA</b>									
39	Consolidamento Valle Coppetti, Valle Fontanilli - Loc. Grotta Ciminiara-Gravara - Via Del Calvario	Chieti	LAMIA DEI PELUGMI	Valle Coppetti, Valle Fontanilli- Loc. Trotta Ciminiara-Gravara, Via del Calvario Via Panoramica	1.250.000,00€	P	V	NO	107,00
				Importo Totale Valanghe	1.250.000,00				
<b>INTERVENTI DI MITIGAZIONE DEL RISCHIO DA ALLUVIONE</b>									
40	ZONA PIANE TRONTO LAVORI DI QUALIFICAZIONE E MANUTENZIONE RIDUZIONE RISCHIO IDROGEOLOGICO	Teramo	Fiume Tronto nel Comune di CONTROGUERRA	PIANE TRONTO	398.755,75€	D	A	R2	132,85
41	Intervento di mitigazione del rischio idraulico del fiume di Pescara in comune di Pescara	Pescara	Fiume Pescara nel Comune di PESCARA	Tratto a monte del ponte ferroviario prima del tratto canalizzato	347.236,27€	F	A	R4	125,00
				Importo Totale Alluvioni	745.992,02				
<b>INTERVENTI DI MITIGAZIONE DEL RISCHIO DA EROSIONE COSTIERA</b>									
42	Intervento di difesa delle costa nel comune di Casalbordino (CH).	Chieti	CASALBORDINO	Litorale compreso tra il Torrente Acquachiarà ed il F. me. Osento.	400.000,00€	F	C	elevato	
43	Intervento di difesa delle costa nel comune di Francavilla (CH)	Chieti	FRANCAVILLA AL MARE	Litorale a Nord del Fiume Alento	950.000,00€	F	C	medio	
44	Intervento di difesa delle costa nel comune di Giulianova (TE)	Teramo	GIULIANOVA	Litorale a Nord del Fiume Tordino	400.000,00€	F	C	moderato	
45	Intervento di difesa delle costa nel comune di Ortona (CH).	Chieti	ORTONA	Litorale compreso tra il Fiume Foro, Punta Verde il Lido Riccio ed il Fosso Arielli	700.000,00€	F	C	moderato	
46	Intervento di difesa delle costa nel comune di Pineto (TE)	Teramo	PINETO	Litorale a Nord della foce del Torrente Calvano.	950.000,00€	F	C	elevato	
47	Intervento di difesa delle costa nel comune di Silvi (TE)	Teramo	SILVI	Litorale a Nord del Villaggio del Fanciullo	500.000,00€	F	C	elevato	
				Importo Totale Erosione Costiera	3.900.000,00				
				TOTALE FSC 2014-2020	40.000.000,00				