



Presidenza del Consiglio dei Ministri

CONFERENZA PERMANENTE PER I RAPPORTI
TRA LO STATO, LE REGIONI E LE PROVINCE AUTONOME
DI TRENTO E DI BOLZANO

Parere, ai sensi dell'articolo 57, comma 1, lettera a), n. 2, del decreto legislativo 3 aprile 2006, n. 152, sullo schema di decreto del Presidente del Consiglio dei Ministri, su proposta del Ministro dell'ambiente e della tutela del territorio e del mare, recante *Approvazione di varianti al Piano Stralcio per l'Assetto Idrogeologico della ex Autorità di Bacino Campania Centrale relativamente ai Comuni di Casandrino (NA), Melito di Napoli (NA), Grumo Nevano (NA), Sant'Arpino (CE), Sant'Antimo (NA), Frattamaggiore (NA), Frattaminore (NA) e Mugnano di Napoli (NA).*

Repertorio n. *38/CSR* del 12 marzo 2020

**LA CONFERENZA PERMANENTE PER I RAPPORTI TRA LO STATO, LE REGIONI E LE
PROVINCE AUTONOME DI TRENTO E BOLZANO**

nell'odierna seduta del 12 marzo 2020

VISTO il decreto legislativo 3 aprile 2006, n. 152 e successive modificazioni, recante "Norme in materia ambientale" ed, in particolare, la parte III che detta "Norme in materia di difesa del suolo e lotta alla desertificazione, di tutela delle acque dall'inquinamento e di gestione delle risorse idriche";


VISTO l'articolo 57, comma 1, lettera a), n. 2, del predetto decreto legislativo, il quale prevede che i Piani di bacino sono approvati, su proposta del Ministro dell'ambiente e della tutela del territorio e del mare, con decreto del Presidente del Consiglio dei Ministri, previa deliberazione del Consiglio dei Ministri, sentita questa Conferenza;

VISTO, altresì, l'articolo 64 del predetto decreto legislativo, in particolare il comma 1, lettera e), che individua il distretto idrografico dell'Appennino meridionale, che comprende, tra gli altri, al punto 10 i bacini della Campania già bacini regionali ai sensi della legge 18 maggio 1989, n. 183;

VISTO lo schema di decreto del Presidente del Consiglio dei Ministri in epigrafe, recante *Approvazione di varianti al Piano Stralcio per l'Assetto Idrogeologico della ex Autorità di Bacino Campania Centrale relativamente ai Comuni di Casandrino (NA), Melito di Napoli (NA), Grumo Nevano (NA), Sant'Arpino (CE), Sant'Antimo (NA), Frattamaggiore (NA), Frattaminore (NA) e Mugnano di Napoli (NA)* trasmesso dall'Ufficio Legislativo del Ministero dell'ambiente e della tutela del territorio e del mare con nota prot.n. 2675 del 7 febbraio 2020;

CONSIDERATO che, con delibera n. 3 del 16 ottobre 2018, la Conferenza Istituzionale Permanente dell'Autorità di bacino distrettuale dell'Appennino Meridionale ha approvato le varianti al *Piano Stralcio per l'Assetto Idrogeologico della ex Autorità di Bacino Campania Centrale relativamente ai Comuni di Casandrino (NA), Melito di Napoli (NA), Grumo Nevano (NA), Sant'Arpino (CE), Sant'Antimo (NA), Frattamaggiore (NA), Frattaminore (NA) e Mugnano di Napoli (NA)*;

VISTA la nota dell'11 febbraio 2020, prot. DAR n. 0002483 con la quale l'Ufficio di Segreteria di questa Conferenza ha diramato lo schema di decreto del Presidente del Consiglio dei Ministri in epigrafe, la relazione e, con riguardo alla documentazione a corredo, si è rinviato al link indicato nella nota prot.n. 2675 del 7 febbraio 2020 sopra richiamata, evidenziando altresì che, in assenza di richieste di approfondimenti tecnici, l'argomento sarebbe stato proposto per l'inserimento all'ordine del giorno della prima seduta utile della Conferenza Stato-Regioni;



RP
SA



Presidenza del Consiglio dei Ministri

CONFERENZA PERMANENTE PER I RAPPORTI
TRA LO STATO, LE REGIONI E LE PROVINCE AUTONOME
DI TRENTO E DI BOLZANO



CONSIDERATI gli esiti dell'odierna seduta di questa Conferenza, nel corso della quale le Regioni e le Province autonome hanno espresso il loro positivo avviso sul predetto schema di decreto;

ESPRIME PARERE FAVOREVOLE

ai sensi dell'articolo 57, comma 1, lettera a), n. 2, del decreto legislativo 3 aprile 2006, n. 152, sullo schema di decreto del Presidente del Consiglio dei Ministri, su proposta del Ministro dell'ambiente e della tutela del territorio e del mare, recante *Approvazione di varianti al Piano Stralcio per l'Assetto Idrogeologico della ex Autorità di Bacino Campania Centrale relativamente ai Comuni di Casandrino (NA), Melito di Napoli (NA), Grumo Nevano (NA), Sant'Arpino (CE), Sant'Antimo (NA), Frattamaggiore (NA), Frattaminore (NA) e Mugnano di Napoli (NA).*


Il Segretario

Cons. Elisa Grande



Il Presidente

On. Francesco Boccia



AP

