


REGIONE
ABRUZZO



COMUNE CELANO

(PROVINCIA DELL'AQUILA)



Finanziato
dall'Unione europea
NextGenerationEU



Titolo opera

INTERVENTO DI DEMOLIZIONE E RICOSTRUZIONE SCUOLA PER L'INFANZIA "PICCOLOMINI" NEL COMUNE DI CELANO (AQ)

CUP G22C22000140006 - Cig 9659588031

Fase Progettuale

- PROGETTO ESECUTIVO -

Titolo

PIANO PARTICELLARE DI ESPROPRIO: RILIEVO E FRAZIONAMENTO



Raggruppamento Temporaneo di Professionisti

FAST INGEGNERIA di
Colabianchi Fabio
(Capo Gruppo Mandatario)

STUDIO TECNICO CAPODACQUA
Ing. Roberto
(Mandante)

Ing. Luca FREZZINI
(Mandante e g.p.)

Via A. Gualtieri, 12 - 67051 AVEZZANO (AQ)
P.I. IT01855410666
Telefono 3490734589
fabio.colabianchi@ingpec.eu

IL R.U.P.
Ing. Luigi ARATARI

IL SUPPORTO AL R.U.P.
Ing. Ida Liana LUZI

I PROGETTISTI
Ing. Fabio COLABIANCHI

Ing. Roberto CAPODACQUA

Ing. Luca FREZZINI

Ing. Luigi CERASOLI
(collaborazione tecnica)

Tavola

a.4

Data di
emissione

Ultima revisione

Maggio 2023

**Dichiarazione sostitutiva dell'atto di notorietà
(Art. 47 D.P.R. 28 dicembre 2000, n. 445)**

Il sottoscritto INGEGNERE COLABIANCHI FABIO iscritto con il num. 1965 della provincia di L'AQUILA, consapevole delle sanzioni penali richiamate dall'art. 76 del D.P.R. 28 dicembre 2000, n. 445, in caso di dichiarazioni mendaci, ai sensi e per gli effetti di quanto stabilito dall' art. 47 del medesimo decreto

DICHIARA

- Che il modello unico catastale, inoltrato per via telematica, è la rappresentazione informatica dei documenti cartacei originali sottoscritti dai soggetti obbligati, ai sensi del decreto del Ministro delle finanze del 19 aprile 1994, n. 701;

- Che il documento è stato depositato presso il Comune competente per territorio ai sensi dell'art. 30, comma 5 del D.P.R. 6 giugno 2001, n. 380 (ex art.18 L. 47/85);

- Che la presentazione dei documenti è effettuata su incarico dei soggetti obbligati.

**Dichiarazione sostitutiva di certificazioni
(Art. 46 D.P.R. 28 dicembre 2000, n. 445)**

Il sottoscritto INGEGNERE COLABIANCHI FABIO iscritto con il num. 1965 della provincia di L'AQUILA, consapevole delle sanzioni penali richiamate dall'art. 76 del D.P.R. 28 dicembre 2000, n. 445, in caso di dichiarazioni mendaci, ai sensi e per gli effetti di quanto stabilito dall' art. 46 del medesimo decreto

DICHIARA

- Che la qualifica professionale, il numero di iscrizione all'albo e il collegio o l'ordine di appartenenza sono quelli indicati nella pagina - Informazioni generali - del documento.

- Di non essere destinatario di provvedimenti di sospensione dall'esercizio della professione o di cancellazione dall'albo professionale.

Ufficio provinciale di: L'AQUILA
Protocollo n:
Data:
Codice file PREGEO: 76.803.253

Pag. 2 di 18

Particelle

Comune: CELANO Sez. Censuaria:
Foglio: 0130 Particelle: 2507, 2537, 2509, AAA, BAA, C. .

Firma delle parti o loro delegati

Il/I sottoscritto/i dichiara/no di essere a conoscenza del contenuto del presente atto di aggiornamento

CONTESTABILE, COSTANZO, CELANO (AQ), 23/03/1938 CNTCTN38C23C4260

CONTESTABILE, ELVIRA, -, - -

CONTESTABILE, GAUDENZA, CELANO (AQ), 27/04/1911 CNTGNZ11D67C426M

CONTESTABILE, ILDA, CELANO (AQ), 04/02/1891 -

CONTESTABILE, LETIZIA, CELANO (AQ), 19/08/1928 CNTLTZ28M59C426L

CONTESTABILE, MARIA GRAZIA, CELANO (AQ), 21/01/1905 CNTMGR05A61C426N

CONTESTABILE, PALMERINA, CELANO (AQ); 21/12/1906 CNTPMR06T61C426H

CONTESTABILE, PIETRO, CELANO (AQ), 26/11/1916 CNTPTR16S26C426L

CONTESTABILE, PRIMO, CELANO (AQ), 09/06/1926 CNTPRM26H09C426O

CONTESTABILE, RAFFAELE, CELANO (AQ), 21/03/1919 -

CONTESTABILE, SIMPLICIO, CELANO (AQ), 23/07/1932 CNTSPL32L23C426K

PARIS, ANGELO, CELANO (AQ), 18/03/1926 PRSNGL26C18C426F

PARIS, CESARE, CELANO (AQ), 13/02/1939 PRSCSR39B13C426L

PARIS, PAOLO, STATI UNITI D'AMERICA (EE), 03/08/1970
PRSPLA70M03Z404G

PARIS, VITTORIANO, STATI UNITI D'AMERICA (EE), 04/10/1968
PRSVTR68R04Z404L

CIAVARRI, MARIA, CELANO (AQ), 11/04/1896 -

LUIGI, ARATARI, PESCHINA (AQ), 01/12/1981, RTRLGUB1T01G4920

COMUNE DI CELANO, SEDE CELANO, 00094090669
FIRMA LUIGI, ARATARI, PESCHINA (AQ), 01/12/1981, RTRLGUB1T01G4920
IN QUALITA DI RESPONSABILE UFFICIO URBANISTICA

Firma _____

Particelle

Comune: CELANO Sez. Censuaria:
Foglio: 0130 Particelle: 2507, 2537, 2509, AAA, BAA, C. .

Tecnico redattore

Tecnico: COLABIANCHI FABIO Qualifica: INGEGNERE
Provincia: L AQUILA N. iscrizione: 1965
Cod. Fisc.: CLBFBA77D05A5150

L'incarico è stato conferito nell'ambito di procedimento d'ufficio.

AVEZZANO, U' 11 09 APR. 2023
luogo e data

X
timbro e firma



Attestazione di avvenuto deposito

Si attesta che il presente atto di aggiornamento catastale è stato depositato presso questo Comune ai sensi del DPR 380/2001, art. 30, comma 5.

luogo e data

timbro e firma

Ufficio provinciale di: L'AQUILA

Protocollo n:

Data:

Codice file PREGEO: 76.803.253

Pag. 4 di 18

Dati generali del tipo

Comune: CELANO

Foglio: 0130

Tecnico: COLABIANCHI FABIO

Provincia: L'AQUILA

Sez. Censuaria:

Particelle: 2507, 2537, 2509, AAA, BAA, C..

Qualifica: INGEGNERE

N. iscrizione: 1965

Modello censuario
Frazionamento

Operazione	Identificativo						Superficie				Dati Censuari		Lotti	
	Sezione	Foglio	Originale		Provvisorio	Proposto	m ²			Natura	Qualità	Classe	Provvisorio	Proposto
			principale	sub			ha	a	ca					
O		0130	2507	000			00000	13	63	SN	091	01		
S		0130	2507	000			00000	00	00		000			
C		0130		000	a	AAA	00000	02	27	SN	000			
C		0130		000	b	AAB	00000	08	36	SN	000			
C		0130		000	c	AAC	00000	03	00	SN	000			
O		0130	2537	000			00000	04	40	SN	001	03		
S		0130	2537	000			00000	00	00		000			
C		0130		000	a	BAA	00000	02	09	SN	000			
C		0130		000	b	BAB	00000	00	29	SN	000			
C		0130		000	c	BAC	00000	02	02	SN	000			
O		0130	2509	000			00000	05	74	SN	091	01		
S		0130	2509	000			00000	00	00		000			
C		0130		000	a	CAA	00000	02	49	SN	000			
C		0130		000	b	CAB	00000	00	66	SN	000			
C		0130		000	c	CAC	00000	02	59	SN	000			

Ufficio provinciale di: L'AQUILA
 Protocollo n:
 Data:
 Codice file PREGEO: 76.803.253

Dati generali del tipo

Comune:	CELANO	Sez. Censuaria:	
Foglio:	0130	Particelle:	2507, 2537, 2509, AAA, BAA, C. .
Tecnico:	COLABIANCHI FABIO	Qualifica:	INGEGNERE
Provincia:	L AQUILA	N. iscrizione:	1965

Modello censuario

Mappale

Operazione	Identificativo						Superficie				Dati Censuari		Lotti	
	Sezione	Foglio	Originale		Provvisorio	Proposto	m ²			Natura	Qualità	Classe	Provvisorio	Proposto
			principale	sub			ha	a	ca					
O		0130	AAA	000			00000	02	27	SN	091	01		
V		0130	AAA	000			00000	02	27	SN	282			
O		0130	BAA	000			00000	02	09	SN	001	03		
V		0130	BAA	000			00000	02	09	SN	282			
O		0130	CAA	000			00000	02	49	SN	091	01		
V		0130	CAA	000			00000	02	49	SN	282			

Informazioni Complementari

Ufficio provinciale di: L'AQUILA

Protocollo n:

Data:

Codice file PREGEO: 76.803.253

Pag. 6 di 18

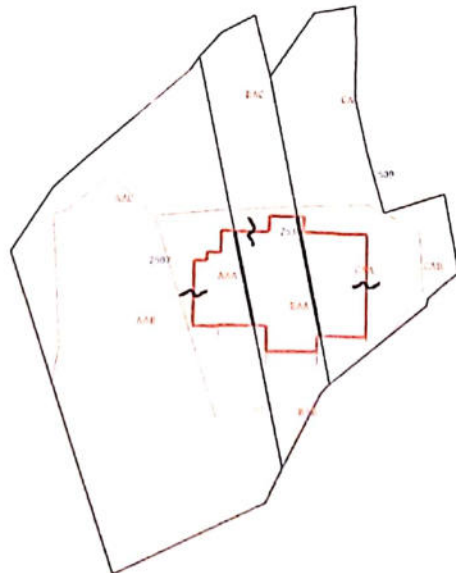
Dati generali del tipo

Comune:	CELANO	Sez. Censuaria:	
Foglio:	0130	Particelle:	2507, 2537, 2509, AAA, BAA, C. .
Tecnico:	COLABIANCHI FABIO	Qualifica:	INGEGNERE
Provincia:	L'AQUILA	N. iscrizione:	1965

Proposta di aggiornamento cartografico: **Rappresentazione grafica**

I punti di appoggio e le nuove linee da introdurre in mappa sono descritte nel LIBRETTO DELLE MISURE

Scala 1 : 1000



Ufficio provinciale di: L'AQUILA

Protocollo n:

Data:

Codice file PREGEO: 76.803.253

Pag. 7 di 18

Dati generali del tipo

Comune:	CELANO	Sez. Censuaria:	
Foglio:	0130	Particelle:	2507, 2537, 2509, AAA, BAA, C. .
Tecnico:	COLABIANCHI FABIO	Qualifica:	INGEGNERE
Provincia:	L'AQUILA	N. iscrizione:	1965

Proposta di aggiornamento cartografico: Rappresentazione alfa-numerica

Estratto di mappa

Rilasciato dall'UP di L'AQUILA

Protocollo: AQ0032708/2023 Data: 03/04/2023 Codice Riscontro: 90453172427648

8|1%|-19273.919|8718.934|
 8|2%|-19280.245|8711.559|
 8|3%|-19285.348|8705.578|
 8|4%|-19289.313|8701.254|
 8|5%|-19297.524|8695.906|
 8|6%|-19338.443|8709.967|
 8|7%|-19329.409|8729.529|
 8|8%|-19324.931|8731.662|
 8|9%|-19272.293|8720.030|
 8|10%|-19269.090|8722.860|
 8|11%|-19315.542|8736.500|
 8|12%|-19314.464|8737.465|
 8|13%|-19314.275|8737.696|
 8|14%|-19305.098|8735.800|
 8|15%|-19274.738|8729.427|
 8|16%|-19266.695|8727.286|
 8|17%|-19266.327|8735.104|
 8|18%|-19303.989|8750.264|
 8|19%|-19303.118|8750.380|
 8|20%|-19301.550|8752.158|
 8|21%|-19299.619|8754.505|
 8|22%|-19289.564|8752.497|
 8|23%|-19292.168|8744.590|
 8|24%|-19284.970|8742.410|
 8|25%|-19277.582|8740.725|
 8|26%|-19270.470|8740.690|
 8|27%|-19265.315|8740.533|
 8|28%|-19265.513|8739.400|
 7|10|1x|2x|3x|4x|5x|6x|7x|8x|9x|1x|NC|2507|2507|1382|
 7|10|10x|9x|8x|11x|12x|13x|14x|15x|16x|10x|NC|2537|2537|433|
 7|16|17x|15x|14x|13x|18x|19x|20x|21x|22x|23x|NC|2509|2509|573|
 7|0|24x|25x|26x|27x|28x|17x|NC|
 6|DITTA|2507|CONTESTABILE, COSTANZO, CELANO (AQ), 23/03/1938|CNTCTN38C23C4260|Comproprietario per per 2/21|
 6|DITTA|2507|CONTESTABILE, ELVIRA, -, -|Proprieta' per 9/21|
 6|DITTA|2507|CONTESTABILE, GAUDENZA, CELANO (AQ), 27/04/1911|CNTGN21D07C426M|Proprieta' per 2/21|
 6|DITTA|2507|CONTESTABILE, ILDA, CELANO (AQ), 04/02/1891|Comproprietario per per 2/21|
 6|DITTA|2507|CONTESTABILE, LETIZIA, CELANO (AQ), 19/08/1928|CNTLTZ28M59C426L|Comproprietario per per 2/21|
 6|DITTA|2507|CONTESTABILE, MARIA GRAZIA, CELANO (AQ), 21/01/1905|CNTMGR05A61C426N|Proprieta' per 2/21|
 6|DITTA|2507|CONTESTABILE, PALMERIHA, CELANO (AQ), 21/12/1906|CNTPMR06T61C426M|Proprieta' per 2/21|
 6|DITTA|2507|CONTESTABILE, PIETRO, CELANO (AQ), 26/11/1916|CNTPTR16S26C426L|Proprieta' per 2/21|
 6|DITTA|2507|CONTESTABILE, PRIMO, CELANO (AQ), 09/06/1926|CNTPRM26H09C4260|Comproprietario per per 2/21|
 6|DITTA|2507|CONTESTABILE, RAFFAELE, CELANO (AQ), 21/03/1919|Proprieta' per 2/21|
 6|DITTA|2507|CONTESTABILE, SIMPLICIO, CELANO (AQ), 23/07/1932|CNTSPI32I23C426K|Comproprietario per per 2/21|
 6|DITTA|2507|PARIS, ANGELO, CELANO (AQ), 18/03/1926|PRSN0126C1BC426F|Proprieta' per 2/63|
 6|DITTA|2507|PARIS, CESARE, CELANO (AQ), 13/02/1939|PRSCSR39B13C426L|Proprieta' per 2/63|
 6|DITTA|2507|PARIS, PAOLO, STATI UNITI D'AMERICA (EE), 03/08/1970|PRSP1A70M03Z4040|Proprieta' per 1/63|
 6|DITTA|2507|PARIS, VITTORIANO, STATI UNITI D'AMERICA (EE), 04/10/1968|PRSVTR68R04Z404L|Proprieta' per 1/63|
 6|DITTA|2509|CIAVARRI, MARIA, CELANO (AQ), 11/04/1896|Proprieta' per 1000/1000|
 6|DITTA|2537|COMUNE DI CELANO, -|Proprieta' per 1000/1000|
 6|PARTICELLA|2507|01|PASCOLO |1363|1382|1 34|0 7|SN|
 6|PARTICELLA|2509|01|PASCOLO |574|573|0 56|0 3|SN|

Ufficio provinciale di: L'AQUILA

Protocollo n:

Data:

Codice file PREGEO: 76.803.253

Pag. 8 di 18

Dati generali del tipo

Comune:	CELANO	Sez. Censuaria:	
Foglio:	0130	Particelle:	2507, 2537, 2509, AAA, BAA, C..
Tecnico:	COLABIANCHI FABIO	Qualifica:	INGEGNERE
Provincia:	L AQUILA	N. iscrizione:	1965

Proposta di aggiornamento cartografico: Rappresentazione alfa-numerica

6|PARTICELLA|2537|03|SEMINATIVO |440|433|2.73|3.07|SN|
 6|PFCART|PF01/0130/C426|-19086.585|8412.006|
 6|PFCART|PF02/0130/C426|-18937.660|8811.341|
 6|PFCART|PF03/0130/C426|-19304.089|8365.207|
 6|PFCART|PF04/0130/C426|-19145.300|8731.541|
 6|PFCART|PF05/0130/C426|-18815.347|8369.727|
 6|DISTORSIONE|1|
 6|SCALAORIGINARIA|1000|
 6|INQUADRAMENTO|-19150.699|8516.206|0.0846666667|0|0|0|

Estratto di mappa aggiornato

8|106*|-19294.410|8749.295|
 8|138*|-19292.280|8703.382|
 8|133*|-19297.490|8721.522|
 8|122*|-19312.042|8729.346|
 8|114*|-19294.765|8723.278|
 8|103*|-19292.050|8723.194|
 8|199*|-19292.168|8744.590|
 8|141*|-19309.750|8702.419|
 8|102*|-19292.866|8715.177|
 8|131*|-19298.518|8719.850|
 8|171*|-19291.584|8732.963|
 8|137*|-19291.817|8703.472|
 8|128*|-19308.740|8723.094|
 8|107*|-19302.091|8749.819|
 8|120*|-19306.828|8729.410|
 8|129*|-19306.924|8723.114|
 8|1005*|-19306.803|8727.656|
 8|116*|-19292.819|8729.588|
 8|108*|-19308.016|8745.343|
 8|111*|-19315.444|8736.588|
 8|126*|-19308.116|8742.381|
 8|135*|-19290.875|8712.247|
 8|1004*|-19308.033|8736.406|
 8|139*|-19292.786|8701.270|
 8|127*|-19309.104|8742.364|
 8|125*|-19308.027|8736.014|
 8|118*|-19294.800|8734.081|
 8|123*|-19312.132|8735.967|
 8|124*|-19310.125|8735.979|
 8|1001*|-19291.994|8724.383|
 8|112*|-19318.772|8723.016|
 8|115*|-19294.825|8729.553|
 8|113*|-19294.910|8742.448|
 8|140*|-19293.804|8701.367|
 8|PF04/0170/C426*|-19344.557|8581.435|
 8|117*|-19292.857|8734.094|
 8|119*|-19306.738|8723.111|
 8|121*|-19310.069|8729.382|
 8|142*|-19314.055|8701.586|
 8|132*|-19298.540|8721.505|
 8|130*|-19306.880|8719.733|

Ufficio provinciale di: L'AQUILA

Protocollo n:

Data:

Codice file PREGEO: 76.803.253

Pag. 9 di 18

Dati generali del tipo

Comune:	CELANO	Sez. Censuarla:	
Foglio:	0130	Particelle:	2507, 2537, 2509, AAA, BAA, C. .
Tecnico:	COLABIANCHI FABIO	Qualifica:	INGEGNERE
Provincia:	L AQUILA	N. Iscrizione:	1965

Proposta di aggiornamento cartografico:

Rappresentazione alfa-numerica

8|PF01/0140/C426*|-19379.986|8867.783|
8|134*|-19297.512|8723.247|
8|101*|-19293.177|8714.581|
8|1003*|-19292.849|8733.229|
8|104*|-19291.115|8742.473|
8|136*|-19287.839|8708.714|
8|1000*|-19317.077|8729.926|
8|1002*|-19294.782|8725.000|
8|PF04/0130/C426*|-19145.299|8731.372|
6|PV|199*|123*|
6|PV|149*|116*|
7|2|129*|128*|RT|
7|2|121*|122*|RT|
7|2|124*|123*|RT|
7|2|126*|127*|RT|
7|11|28%|17%|15%|171*|NC|CAC|2509|256|
7|0|104*|199*|RC|
7|0|24%|25%|26%|27%|28%|NC|
7|10|22%|199*|NC|CAB|2509|63|
7|0|105*|107*|108*|RC|
7|0|18%|19%|20%|21%|22%|NC|
7|11|1003*|14%|1004*|13%|108*|NC|CAA|2509|254|
7|0|107*|106*|199*|104*|171*|RC|
7|0|1003*|NC|
7|8|14%|1004*|NC|CAA+|2509|99|
7|0|126*|113*|118*|117*|1003*|RC|
7|0|14%|NC|
7|7|16%|10%|9%|1001*|NC|BAC|2537|199|
7|0|171*|RC|
7|0|15%|16%|NC|
7|5|11%|111*|NC|BAB|2537|27|
7|0|1000*|RC|
7|0|8%|11%|NC|
7|12|1005*|1000*|NC|BAA|2537|207|
7|0|111*|RC|
7|0|12%|13%|1004*|14%|1003*|171*|NC|
7|0|1001*|RC|
7|0|1002*|1005*|NC|
7|12|14%|1003*|NC|BAA+|2537|133|
7|0|116*|115*|1002*|RC|
7|0|1005*|NC|
7|0|120*|121*|124*|125*|1004*|RC|
7|0|14%|NC|
7|19|9%|1%|2%|3%|4%|5%|142*|NC|AAC|2507|311|
7|0|141*|140*|139*|138*|137*|136*|135*|101*|102*|RC|
7|0|103*|1001*|RC|
7|0|9%|NC|
7|15|8%|1000*|NC|AAB|2507|848|
7|0|112*|101*|135*|136*|137*|138*|139*|140*|141*|RC|
7|0|142*|RC|
7|0|6%|17%|8%|NC|
7|9|1002*|1001*|NC|AAA|2507|223|
7|0|103*|102*|101*|112*|1000*|RC|
7|0|1005*|1002*|NC|
7|11|1005*|1002*|NC|AAA+|2507|68|

Ufficio provinciale di: L'AQUILA

Protocollo n:

Data:

Pag. 10 di 18

Codice file PREGEO: 76.803.253

Dati generali del tipo

Comune:	CELANO	Sez. Censuaria:	
Foglio:	0130	Particelle:	2507, 2537, 2509, AAA, BAA, C. .
Tecnico:	COLABIANCHI FABIO	Qualifica:	INGEGNERE
Provincia:	L AQUILA	N. iscrizione:	1965

Proposta di aggiornamento cartografico: Rappresentazione alfa-numerica

7|0|114*|134*|133*|132*|131*|130*|129*|119*|1005#|RC|



Ufficio provinciale di: L'AQUILA

Protocollo n:

Data:

Codice file PREGEO: 76.803.253

Pag. 11 di 18

Dati generali del tipo

Comune:	CELANO	Sez. Censuaria:	
Foglio:	0130	Particelle:	2507, 2537, 2509, AAA, BAA, C. .
Tecnico:	COLABIANCHI FABIO	Qualifica:	INGEGNERE
Provincia:	L AQUILA	N. iscrizione:	1965

0|13042023|5|C426|0130|2507,2537,2509|COLABIANCHI FABIO|INGEGNERE|L AQUILA|
 9|802|10|20|8730|PREGEO 10.00-G,APAG 2.12|FM|GNSS PROMARK500 ASHTECH MAGELLAN DITO DB|
 1|100|4609528.970,1110792.670,4253009.490|0.000|ASSE CHIODO TOPOG.|
 6|L2|23022023-16:25|23022023-18:07|RTK|PDOP=2|
 2|101|7.664,-18.630,-7.192|0,0,0,0,0,0|PDOP=2|0|SR SCUOLA|
 2|102|7.356,-18.090,-6.932|0,0,0,0,0,0|PDOP=2|0|SR SCUOLA|
 2|103|5.717,-10.232,-5.669|0,0,0,0,0,0|PDOP=2|0.000|SR SCUOLA ALL.|
 2|104|2.164,8.750,-3.650|0,0,0,0,0,0|PDOP=2|0|SCANCELLO SCUOLA|
 2|105|2.439,11.796,-4.718|0,0,0,0,0,0|PDOP=2|0|p.to di aggiustamento proposta|
 2|106|3.146,15.986,-5.747|0,0,0,0,0,0|PDOP=2|0|SR SCUOLA AIUOLA LAMP.|
 2|107|8.203,17.701,-11.298|0,0,0,0,0,0|PDOP=2|0|SR SCUOLA AIUOLA LAMP.|
 2|108|12.028,13.728,-16.099|0,0,0,0,0,0|PDOP=2|0|SR SCUOLA AIUOLA LAMP.|
 2|109|13.722,11.133,-18.361|0,0,0,0,0,0|PDOP=2|0|SR SCUOLA|
 2|110|15.454,8.690,-20.684|0,0,0,0,0,0|PDOP=2|0|SR SCUOLA|
 2|111|17.449,6.262,-23.521|0,0,0,0,0,0|PDOP=2|0|SR SCUOLA|
 2|112|21.161,-6.842,-27.400|0,0,0,0,0,0|PDOP=2|0|SR SCUOLA CONTRAFF.TE|
 2|113|4.637,9.299,-6.477|0,0,0,0,0,0|PDOP=2|0|SF SCUOLA|
 2|114|7.432,-9.748,-7.720|0,0,0,0,0,0|PDOP=2|0|SF SCUOLA|
 2|115|6.322,-3.560,-7.510|0,0,0,0,0,0|PDOP=2|0|SF SCUOLA|
 2|116|5.124,-3.802,-5.910|0,0,0,0,0,0|PDOP=2|0|SF SCUOLA|
 2|117|4.552,0.695,-5.545|0,0,0,0,0,0|PDOP=2|0|SF SCUOLA|
 2|118|6.040,1.030,-6.786|0,0,0,0,0,0|PDOP=2|0|SF SCUOLA|
 2|119|17.246,-7.620,-14.787|0,0,0,0,0,0|PDOP=2|0|SP.EST.CENTR.TERM.GUAINA|
 2|120|14.749,-1.743,-15.902|0,0,0,0,0,0|PDOP=2|0|SP.SCUOLA|
 2|121|16.892,-1.273,-18.287|0,0,0,0,0,0|PDOP=2|0|SP.SCUOL INT.PORT.|
 2|122|21.543,-2.200,-16.637|0,0,0,0,0,0|PDOP=2|0|SPER.PORT.|
 2|123|20.040,6.248,-16.760|0,0,0,0,0,0|PDOP=2|0|SPER.PORT.|
 2|124|15.382,5.149,-18.378|0,0,0,0,0,0|PDOP=2|0|SP.SCUOL INT.PORT.|
 2|125|14.030,4.871,-16.797|0,0,0,0,0,0|PDOP=2|0|SP.SCUOL INT.PORT.|
 2|126|13.693,11.339,-15.890|0,0,0,0,0,0|PDOP=2|0|SP.SCUOL INT.PORT.|
 2|127|14.341,11.472,-16.624|0,0,0,0,0,0|PDOP=2|0|SP.SCUOL SPER.NE|
 2|128|17.016,-7.705,-17.703|0,0,0,0,0,0|PDOP=2|0|SPER.PORT.|
 2|129|16.272,-7.854,-15.941|0,0,0,0,0,0|PDOP=2|0|SP.SCUOL INT.PORT.|
 2|130|16.983,-11.159,-15.932|0,0,0,0,0,0|PDOP=2|0|SP.EST.CENTR.TERM.GUAINA|
 2|131|10.848,-12.472,-10.328|0,0,0,0,0,0|PDOP=2|0|SPIG.ESTER.PROT.SCALA C.T.|
 2|132|11.252,-10.672,-9.635|0,0,0,0,0,0|PDOP=2|0|SPIG.ESTER.PROT.SCALA C.T.|
 2|133|10.598,-10.806,-8.823|0,0,0,0,0,0|PDOP=2|0|SPIG.ESTER.PROT.SCALA C.T.|
 2|134|9.606,-9.271,-9.411|0,0,0,0,0,0|PDOP=2|0|SPIG.ESTER.PROT.SCALA C.T.|
 2|135|6.702,-21.250,-5.472|0,0,0,0,0,0|PDOP=2|0|FINE RINGHIERA SU PINETA|
 2|136|5.511,-25.155,-3.227|0,0,0,0,0,0|PDOP=2|0|SPIG.PILAS.SU PINETA|
 2|137|4.721,-30.760,-10.429|0,0,0,0,0,0|PDOP=2|0|RETE MUR.BASS.FRAZ.|
 2|138|5.084,-30.767,-10.735|0,0,0,0,0,0|PDOP=2|0|SPERONE MUR.BASS.FRAZ.|
 2|139|4.784,-33.015,-12.140|0,0,0,0,0,0|PDOP=2|0|PROP. MUR.BASS.FRAZ.CIV.27|
 2|140|5.226,-32.814,-13.081|0,0,0,0,0,0|PDOP=2|0|SPIG. MURO FRAZ.ATTACC.SCALETT.|
 2|141|13.675,-29.784,-26.518|0,0,0,0,0,0|PDOP=2|0|SPIG. MURO FRAZ.OIRA DIR.|
 2|142|16.521,-29.524,-29.620|0,0,0,0,0,0|PDOP=2|0|INTERS.NE MURO CON LIMITE LOTTO|
 2|143|9.218,-37.077,-15.884|0,0,0,0,0,0|PDOP=2|0|LIMITE LOTTO LATO NORD|
 2|144|3.710,-33.203,-8.673|0,0,0,0,0,0|PDOP=2|0|CS|
 2|145|4.660,-28.665,-1.456|0,0,0,0,0,0|PDOP=2|0|CS|
 2|146|-5.633,-17.365,7.014|0,0,0,0,0,0|PDOP=2|0|CS|
 2|147|-6.920,-16.564,8.216|0,0,0,0,0,0|PDOP=2|0|CS|
 2|148|-9.754,-14.244,10.668|0,0,0,0,0,0|PDOP=2|0|CS|
 2|149|-12.420,-10.252,12.540|0,0,0,0,0,0|PDOP=2|0|CS|

Ufficio provinciale di: L'AQUILA

Protocollo n:

Data:

Codice file PREGEO: 76.803.253

Pag. 12 di 18

Dati generali del tipo

Comune:	CELANO	Sez. Censuaria:	
Foglio:	0130	Particelle:	2507, 2537, 2509, AAA, BAA, C. .
Tecnico:	COLABIANCHI FABIO	Qualifica:	INGEGNERE
Provincia:	L AQUILA	N. iscrizione:	1965

2|150|-7.729,-7.064,6.148|0,0,0,0,0|PDOP=2|0|CS|
 2|151|-14.526,-2.744,12.862|0,0,0,0,0|PDOP=2|0|CS|
 2|152|-16.405,2.147,13.619|0,0,0,0,0|PDOP=2|0|CS|
 2|153|31.431,-17.017,-47.230|0,0,0,0,0|PDOP=2|0|LIMITE LOTTO LATO SUD-S/E|
 2|154|-1.952,9.153,1.096|0,0,0,0,0|PDOP=2|0|SF CARTOG.|
 2|155|-5.312,21.679,2.584|0,0,0,0,0|PDOP=2|0|SF CARTOG.|
 2|156|3.370,28.714,-9.053|0,0,0,0,0|PDOP=2|0|SF CARTOG.|
 2|157|-188,27.809,-4.593|0,0,0,0,0|PDOP=2|0|SF CARTOG.|
 2|158|-10.805,5.199,9.285|0,0,0,0,0|PDOP=2|0|SF CARTOG.|
 2|159|-23.027,13.050,20.425|0,0,0,0,0|PDOP=2|0|SF CARTOG.|
 2|160|-4.328,26.811,-1.537|0,0,0,0,0|PDOP=2|0|SF CARTOG.|
 2|161|-17.785,-32.495,26.491|0,0,0,0,0|PDOP=2|0|SF CARTOG.|
 2|162|-18.938,-27.783,26.517|0,0,0,0,0|PDOP=2|0|SF CARTOG.|
 2|163|4.160,-46.856,-19.108|0,0,0,0,0|PDOP=2|0|SF CARTOG.|
 2|164|-1.329,-62.129,-6.784|0,0,0,0,0|PDOP=2|0|SF CARTOG.|
 2|165|6.660,-36.795,-13.205|0,0,0,0,0|PDOP=2|0|SF CASA GIALL.BALC. CARTOGRAFICO|
 2|167|-0.828,18.489,-2.120|0,0,0,0,0|PDOP=2|0|LIMITE EST LOTTO P.LLA 2509|
 2|168|5.312,22.050,-9.180|0,0,0,0,0|PDOP=2|0|LIMITE SUD LOTTO P.LLA 2509|
 2|169|-8.512,4.386,4.019|0,0,0,0,0|PDOP=2|0|LIMITE LOTTO LATO EST P.LLA 2509|
 2|170|-2.207,7.672,0.415|0,0,0,0,0|PDOP=2|0|CS|
 2|171|4.672,-0.450,-3.964|0,0,0,0,0|PDOP=2|0|INTERSEZ.NE MURO CORTILE ALL.TO LIM.LOTT|
 2|199|2.361,10.967,-4.439|0,0,0,0,0|PDOP=2|0|SPIG.REC.CANCELLO|
 2|200|3.009,-19.563,-1.871|0,0,0,0,0|PDOP=2|0|ASSE CHIODO TOPOG.|
 2|300|29.026,-1.636,-41.347|0,0,0,0,0|PDOP=2|0|SPIG.OVEST POZZ.CADIT.ACQUA|
 2|400|35.874,-21.929,-52.559|0,0,0,0,0|PDOP=2|0|SPIG.SUD POZZ.CADIT.ACQUA|
 2|500|16.234,-48.004,-35.128|0,0,0,0,0|PDOP=2|0|SP.OVEST TOMBINO LAMPIONI|
 2|600|22.265,-48.641,-41.177|0,0,0,0,0|PDOP=2|0|ASSE TOMB.CIRC.INCLIN.|
 2|700|11.420,20.344,-15.773|0,0,0,0,0|PDOP=2|0|ASSE TOMB.TRA SEGN.SEP.|
 2|PF04/0130/C426|-70.227,-19.311,123.444|0,0,0,0,0|PDOP=2|0|SPIGOLO S.E. FABBRICATO (CHIESA)|
 2|PF01/0140/C426|47.451,148.084,-55.075|0,0,0,0,0|PDOP=2|0|SPIGOLO S.O. FABBRICATO|
 2|PF04/0170/C426|51.432,-145.345,-63.844|0,0,0,0,0|PDOP=2|0|SPIGOLO N.E. FABBRICATO|
 6|MASTER DA STAZIONE 300 PER IPERDETERMINAZIONE COPPIE DISTANZE PUNTI FIDU|
 1|300|4609557.990,1110791.020,4252968.150|0.000|SPIG. OVEST POZZ.|
 6|L1|24022023-16:15|24022023-17:45|BAS|PDOP=2|
 2|100|-29.025,1.635,41.345|0,0,0,0,0|PDOP=2|0|ASSE CHIODO TOP|
 2|PF04/0170/C426|22.405,-143.695,-22.498|0,0,0,0,0|PDOP=2|0|SPIGOLO N.E. FABBRICATO|
 2|PF01/0140/C426|18.443,149.722,-13.748|0,0,0,0,0|PDOP=2|0|SPIGOLO S.O. FABBRICATO|
 2|PF04/0130/C426|-99.241,-17.656,164.773|0,0,0,0,0|PDOP=2|0|SPIGOLO S E FABBRICATO (CHIESA)|
 6|DEFINIZ NE PARZ.LE CONTORNO LOTTI OGGETTO RILIEVO ATTO GEOMETRICO AGGIORI|
 7|2:|153|142|143|144|145|146|147|148|149|150|NC|
 7|0|151|152|160|170|199|167|168|108|109|110|NC|
 7|0|111|NC|
 6|DEFINIZ NE CONTORNO AREA CORTILE SCUOLA |
 7|11|111|112|101|102|103|171|104|109|106|RC|
 7|0|107|108|RC|
 7|4|108|109|110|111|NC|
 6|DEFINIZ NE CONTORNO SEDIME SCUOLA E CENTRALE TERMICA|
 7|18|131|132|133|134|114|115|116|117|118|113|RC|
 7|0|126|125|124|121|120|119|129|130|RC|
 7|2|130|131|RC|
 6|DEFINIZIONI SETTI SEGMENTI MURI ESTERNI SCUOLA LATO SUD|
 7|2|129|128|RT|
 7|2|121|122|RT|

Ufficio provinciale di: L 'AQUILA
Protocollo n:
Data :
Codice file PREGEO: 76.803.253

Dati generali del tipo

Comune:	CELANO	Sez. Censuaria:	
Foglio:	0130	Particelle:	2507, 2537, 2509, AAA, BAA, C. .
Tecnico:	COLABIANCHI FABIO	Qualifica:	INGEGNERE
Provincia:	L AQUILA	N. iscrizione:	1965

- 7|2|124|123|RT|
- 7|2|126|127|RT|
- 6|DEFINIZ.NE PARZ.LE P.LLA DERIVATA 2507/b NUOVA AAB|
- 7|10|142|141|140|139|138|137|136|135|101|112|RC|
- 6|DEFINIZ.NE P.LLA DERIVATA 2509/b NUOVA CAB|
- 7|5|104|199|106|107|108|RC|
- 7|3|108|168|167|NC|
- 7|4|108|168|167|199|NC|
- 6|DEFINIZ.NE PARZ.LE P.LLA DERIVATA 2509/c NUOVA CAC|
- 7|7|171|150|151|152|169|170|199|NC|
- 6|DEFINIZ.NE PUNTI VERTICI (P.V.)|
- 7|1|154|PVI|
- 7|1|155|PVI|
- 7|1|155|PVI|
- 7|1|157|PVI|
- 7|1|158|PVI|
- 7|1|159|PVI|
- 7|1|160|PVI|
- 7|1|161|PVI|
- 7|1|162|PVI|
- 7|1|163|PVI|
- 7|1|164|PVI|
- 7|1|165|PVI|
- 8|PF04/0170/C426|-19342.505000|8585.929000|52|SPIGOLO N.E. FABBRICATO|
- 8|PF04/0170/C426|748.704000|04|LIMITE INFERIORE PROSEGUIMENTO SULLO SPIGOLO|
- 8|PF01/0140/C426|-19359.161000|8875.604000|56|SPIGOLO S.O. FABBRICATO|
- 8|PF01/0140/C426|002.299000|04|LIMITE INFERIORE MARCAPIANO|
- 8|PF04/0130/C426|-19141.231000|8733.261000|52|SPIGOLO S.E. FABBRICATO (CHIESA)|
- 8|PF04/0130/C426|809.576000|04|LIMITE SUPERIORE CORNICIONE|

Ufficio provinciale di: L'AQUILA

Protocollo n:

Data:

Codice file PREGEO: 76.803.253

Pag. 15 di 18

Dati generali del tipo

Comune:	CELANO	Sez. Censuaria:	
Foglio:	0130	Particelle:	2507, 2537, 2509, AAA, BAA, C. .
Tecnico:	COLABIANCHI FABIO	Qualifica:	INGEGNERE
Provincia:	L AQUILA	N. iscrizione:	1965

Il rilievo, e' stato eseguito con metologia satellitare GNSS/GPS, utilizzando le stazioni master, 100 e 300 e misuratore laser per gli offset sugli spigoli e punti di dettaglio coperti al segnale GNSS/GPS. La stazione master 300, si e' resa necessaria per eseguire un'operazione di iperdeterminazione delle misurate dei punti fiduciali, costituenti il triangolo contenente l'oggetto del rilievo. Le distanze, delle Baselines, non superano i 5000 mt, pertanto, secondo quanto disposto dalle normative, che disciplinano l'uso di metodologia GNSS/GPS, in uso pregeo, NON NECESSITA INSERIRE I VALORI DI MATRICE VARIANZA/COVARIANZA, che possono essere azzerati completamente. Non e' stato possibile, rilevare interamente, tutti i contorni dei lotti oggetto del presente atto geometrico di aggiornamento, nel suo completo e totale perimetro, in quanto non interamente identificabile a meno di un'operazione di riconfinamento atto geometrico NON ESPRESSAMENTE RICHIESTO DALLA COMMITTENZA. Pertanto sono stati rilevati, i soli particolari evidenti e presenti allo stato dei luoghi, e fisicamente raggiungibili dalla privata proprieta' della committenza, nella loro consistenza e materializzazione cosi' come indicati dalla parte. La sottoscritta Geom. RANALLETTA Maria Carmen, CONFERMA L'ESATTEZZA DELLE MISURE DICHIARATE NEL PRESENTE LIBRETTO. Le particelle interessate dal presente atto geometrico di aggiornamento sono: Foglio 13 di Celano nn. 2507, 2537, 2509. Intestazione catastale p.lla n.2507:Contestabile, Costanzo, nato a Celano(AQ), il 23/03/1938, c.f.= CNTCTN38C23C4260; Contestabile, Elvira; Contestabile Gaudenza, nata a Celano(AQ), il 27/04/1911, c.f.= CNTGNZ11D67C426M; Contestabile, Ilda, nata a Celano(AQ); il 04/02/1891; Contestabile, Letizia, nata a Celano(AQ), il 19/08/1928, c.f.= CNTLTZ28M59C426L; Contestabile Maria grazia, nata a Celano(AQ), il 21/01/1905, c.f.= CNTMGR05A61C426N; Contestabile, Palmerina, nata a Celano(AQ), il 21/12/1906, c.f.= CNTPMR06T61C426H; Contestabile Pietro, nato a Celano(AQ), il 26/11/1916, c.f.= CNTPTR16S26C426L; Contestabile, Primo, nato a Celano(AQ) il 09/06/1926, c.f.= CNTPRM26H09C4260; Contestabile, Raffaele, nato a Celano(AQ), il 21/03/1919; Contestabile Semplicio, nato a Celano(AQ), il 23/07/1932, c.f.= CNTSPL32L23C426K; Paris Angelo, nato a Celano(AQ), il 18/03/1926, c.f.= PRSNGL26C18C426F; Paris Cesare, nato a Celano (AQ), il 13/02/1939, c.f.= PRSCSR39B13C426L; Paris Paolo, nato Stati Uniti D'America(EE), il 03/08/1970, c.f.= PRSPLA70M03Z404G; Paris Vittoriano, nato Stati Uniti D'America, (EE) il 04/10/1968 c.f.= PRSVTR68R04Z404L. Intestazione catastale p.lla n.2537: Comune di Celano p.i.va.00094090669, Proprieta'1000/1000. Intestazione catastale p.lla n.2509: Ciavarri, Maria, nata a Celano(AQ), il 11/04/1896. Gli intestatari trascritti ed allibrati in banca dati censuari catasto terreni relativi ai mappali 2507 e 2509, sono risultati IRREPERIBILI ALL'ATTO DELLA STESURA DEL PRESENTE ATTO GEOMETRICO DI AGGIORNAMENTO. Per quanto concerne la particella n. 2537, di proprieta' del comune di Celano, come gia' sopra specificato, firma: Il funzionario tecnico DIRIGENTE AREA TECNICA del Comune di Celano, responsabile e delegato dall'amministrazione comunale alla firma del presente atto geometrico l'Ing. Luigi Aratari, nato a Pescina (AQ), il 01/12/1981, c.f.= RTRLGUB1T0104920. Il tecnico Ing. Fabio COLABIANCHI, firmatario del presente atto geometrico di aggiornamento, iscritto all'ordine degli Ingegneri di L'Aquila, N. 1965, Dichiaro di aver accettato l'incarico dall'amministrazione comunale di Celano. Si precisa che le porzioni di fabbricato identificate con i nuovi mappali AAA, BAA e CAA, COSTITUISCONO AI SOLI FINI FISCALI UNA UNICA UNITA'E PERTANTO AL CATASTO URBANO, VERRANNO CENSITE COME PORZIONI UNITE DI FATTO AI SOLI FINI FISCALI. Nessun'altra osservazione particolare da segnalare.

Ufficio provinciale di: L'AQUILA

Protocollo n:

Data:

Codice file PREGEO: 76.803.253

Pag. 16 di 18

Dati generali del tipo

Comune: CELANO

Foglio: 0130

Tecnico: COLABIANCHI FABIO

Provincia: L'AQUILA

Sez. Censuaria:

Particelle:

2507, 2537, 2509, AAA, BAA, C..

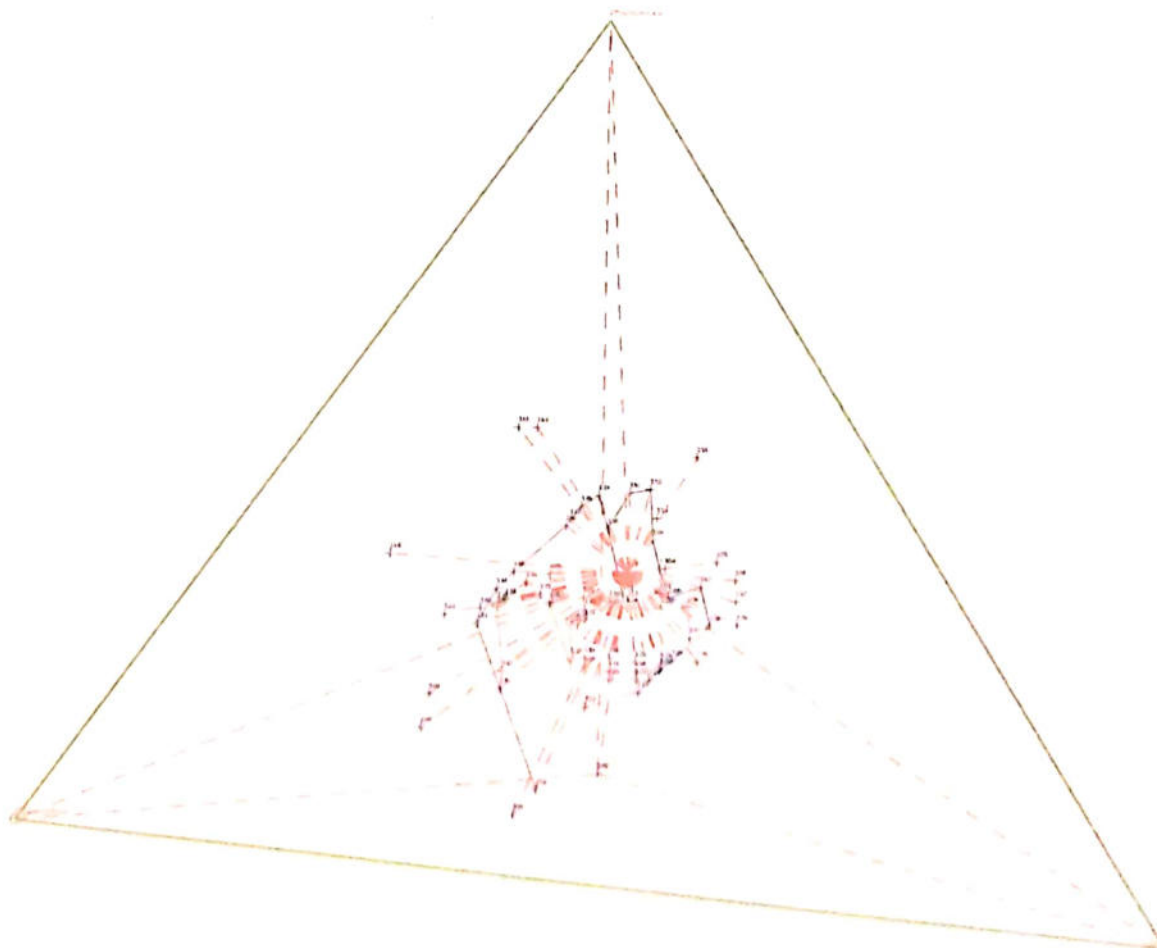
Qualifica:

INGEGNERE

N. iscrizione:

1965

Scala 1:2000



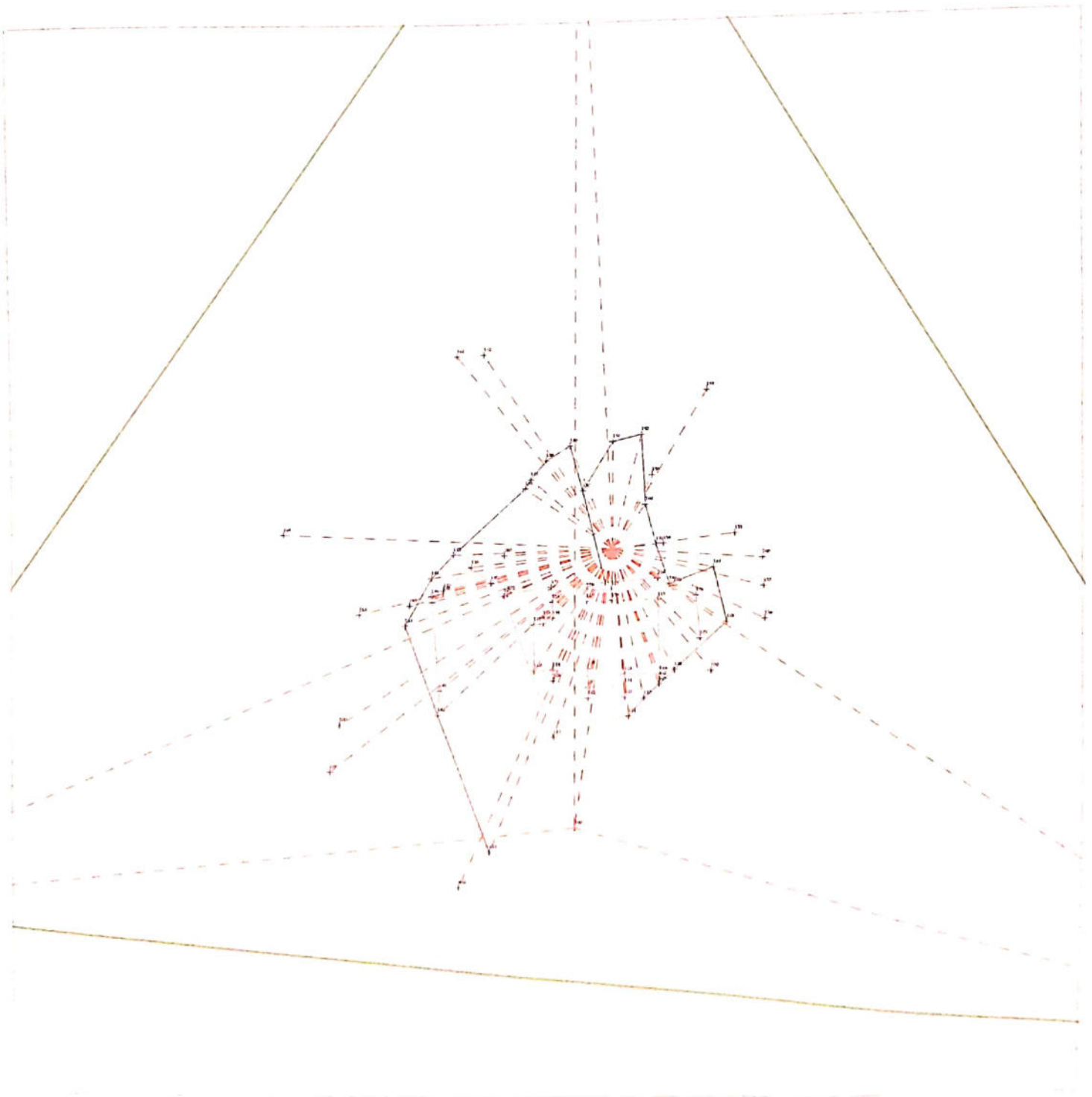


Ufficio provinciale di: L'AQUILA
Protocollo n:
Data:
Codice file PREGEO: 76.803.253

Dati generali del tipo

Comune:	CELANO	Sez. Censuaria:	
Foglio:	0130	Particelle:	2507, 2537, 2509, AAA, BAA, C..
Tecnico:	COLABIANCHI FABIO	Qualifica:	INGEGNERE
Provincia:	L AQUILA	N. iscrizione:	1965

Scala 1 : 1000



Ufficio provinciale di: L'AQUILA

Protocollo n:

Data:

Codice file PREGEO: 76.803.253

Pag. 18 di 18

Dati generali del tipo

Comune:	CELANO	Sez. Censuaria:	
Foglio:	0130	Particelle:	2507, 2537, 2509, AAA, BAA, C. .
Tecnico:	COLABIANCHI FABIO	Qualifica:	INGEGNERE
Provincia:	L'AQUILA	N. iscrizione:	1965

Scala 1 : 500



Ufficio provinciale di: L'AQUILA

Protocollo n:

Data:

Codice file PRGEO: 76.803.253

Pag. 6 di 18

Dati generali del tipo

Comune:	CELANO	Sez. Censuaria:	
Foglio:	0130	Particelle:	2507, 2537, 2509, AAA, BAA, C...
Tecnico:	COLABIANCHI FABIO	Qualifica:	INGEGNERE
Provincia:	L'AQUILA	N. iscrizione:	1965

Proposta di aggiornamento cartografico: Rappresentazione grafica

I punti di appoggio e le nuove linee da introdurre in mappa sono descritte nel LIBRETTO DELLE MISURE

Scala 1:1000



Ufficio provinciale di: L'AQUILA

Protocollo n:

Data:

Codice file PREGEO: 76.803.253

Pag. 5 di 18

Dati generali del tipo

Comune:	CELANO	Sez. Censuaria:	
Foglio:	0130	Particelle:	2507, 2537, 2509, AAA, BAA, C. .
Tecnico:	COLABIANCHI FABIO	Qualifica:	INGEGNERE
Provincia:	L AQUILA	N. Iscrizione:	1965

Modello censuario

Mappale

Operazione	Identificativo						Superficie			Dati Censuari		Lotti		
	Sezione	Foglio	Originale		Provvisorio	Proposto	m ²			Natura	Qualità	Classe	Provvisorio	Proposto
			principale	sub			ha	a	ca					
O		0130	AAA	000			00000	02	27	SN	091	01		
V		0130	AAA	000			00000	02	27	SN	282			
O		0130	BAA	000			00000	02	09	SN	001	03		
V		0130	BAA	000			00000	02	09	SN	282			
O		0130	CAA	000			00000	02	49	SN	091	01		
V		0130	CAA	000			00000	02	49	SN	282			

Informazioni Complementari