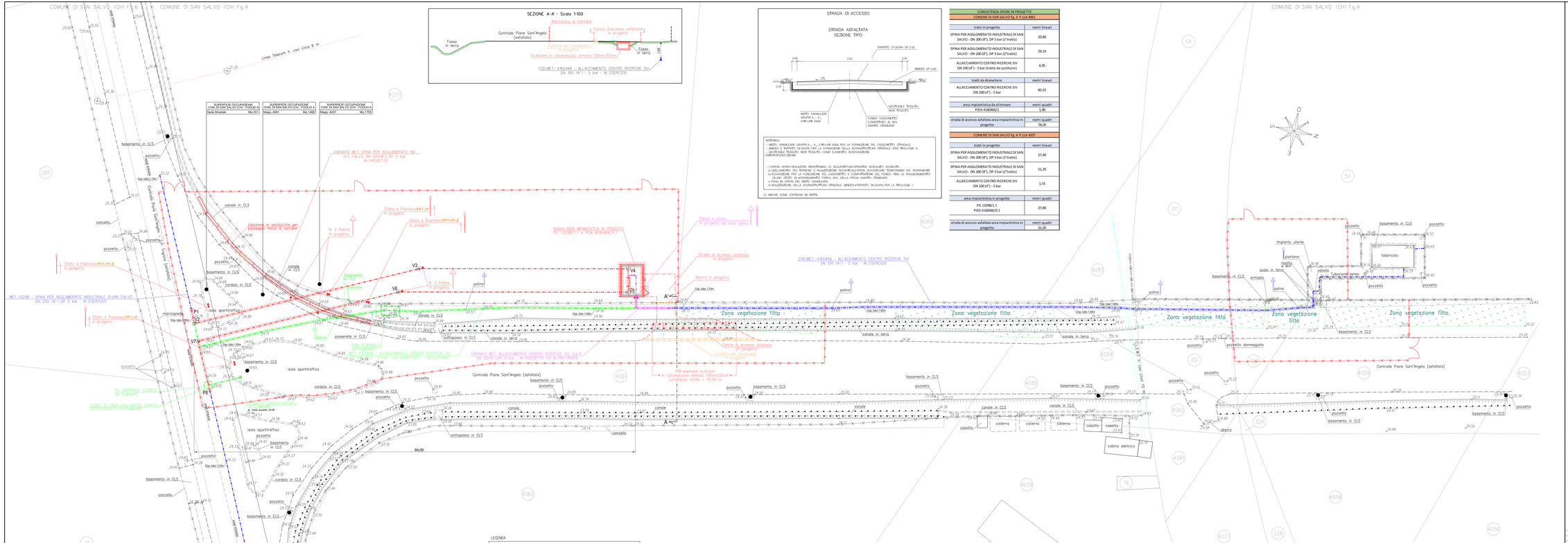

RILIEVO CELERIMETRICO Scala 1:200

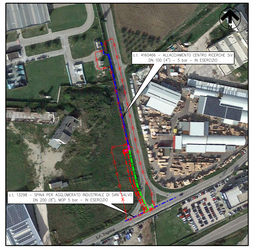

ORTOFOTO — **scala 1:2000**

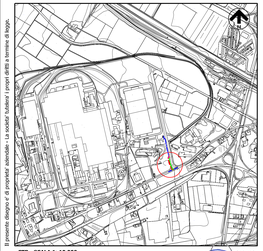

CTR - SCALA 1: 10.000

Il presente disegno è di proprietà aziendale. La società Italgas si riserva i propri diritti a termine di legge.

372103

Comune di San Salvo (CH)

Rev.	Data	Descrizione	Disegn.	Contr.	Approv.
1	13/04/2023	EMISSIONE PER PUBBLICA UTILITÀ	ESPOSITO	MAZZILI	MARZOLI
0	22/03/2023	EMISSIONE PER COMMENTI	ESPOSITO	MAZZILI	MARZOLI

Proprietario: snam — Proprietà: TEXO

Variante Met. Spina per A.E. di San Salvo DN 200(8") - DP 5 bar per eliminazione P.I.L. 13298/1 e realizzazione nuovo P.I.L. 13298/1.1
Variante Met. All. centro Ricerche SIV S.p.A. DN 100 (4") - DP 5 bar per eliminazione P.I.D.A. 4160466/1 e realizzazione nuovo P.I.D.A. 4160466/1.1
COMUNE DI SAN SALVO (CH)

RILIEVO CELERIMETRICO - SEZIONE - PLANIMETRIA CATASTALE - ORTOFOTO
STATO DI PROGETTO

Dis.: PL-D-173659-4
Cod. Cartesio: PRG103805
Revisione: 1
Comm.: NR15072/R-L01
Cod. tec.: 9114418
Scala: VARIE