

AREE SOGGETTE A V.P.E.
IMPIANTI
STRADE DI ACCESSO DEFINITIVE
STRADE / PISTE
PIAZZOLE
ALLARGAMENTI
CONFINI AMMINISTRATIVI

DATI CARATTERISTICI

DATI DI COSTRUZIONE
 PRESSIONE DI PROGETTO 24.0 bar
 PRESSIONE MASSIMA DI ESERCIZIO (MOP) 24.0 bar
 GRADO DI UTILIZZAZIONE DICHIARATO f - 0.30

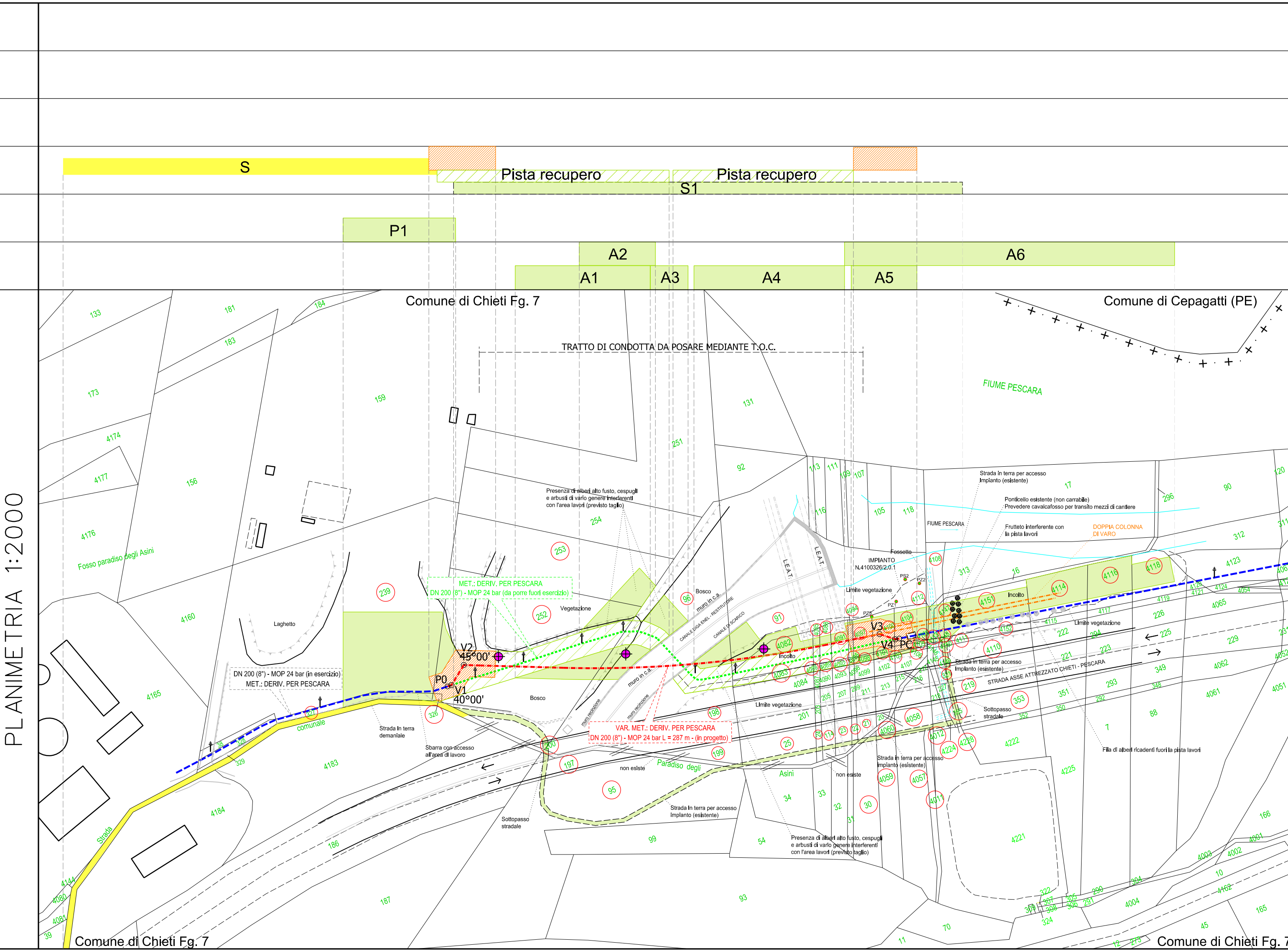
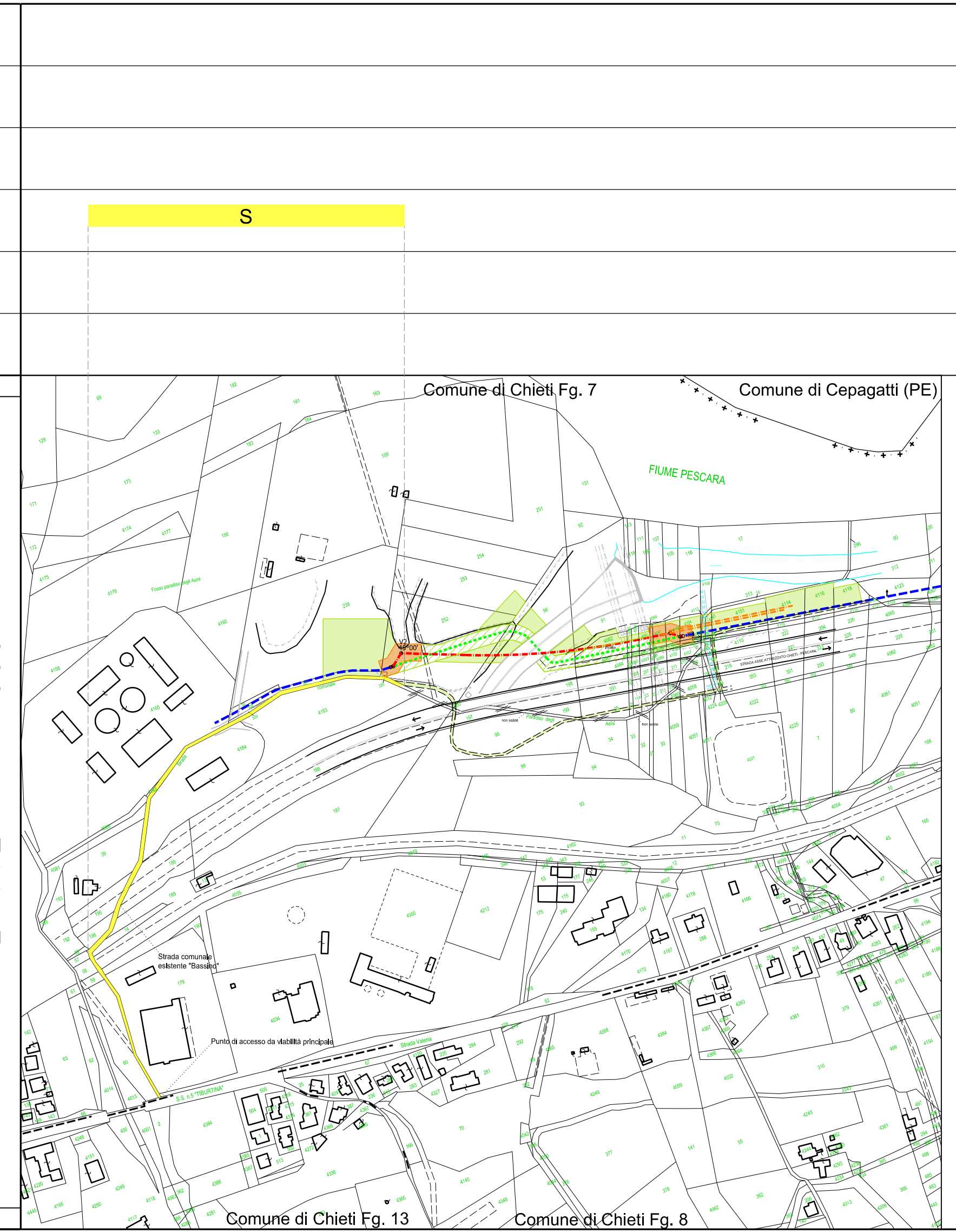
REALIZZATO IN CONFORMITA' AL D.M. 17/04/2008
 CONFORMITA' AL D.M. NUMERO D.M. 17/04/2008
 PER MODIFICHE REALIZZATE SUCCESSIVAMENTE

RIVESTIMENTO GIUNTI DI SALDATURA
 FASCE TERMORESTRINGENTI

DATI GENERALI
 DN 200 SP 7.0 (UNI-EN) 287 m

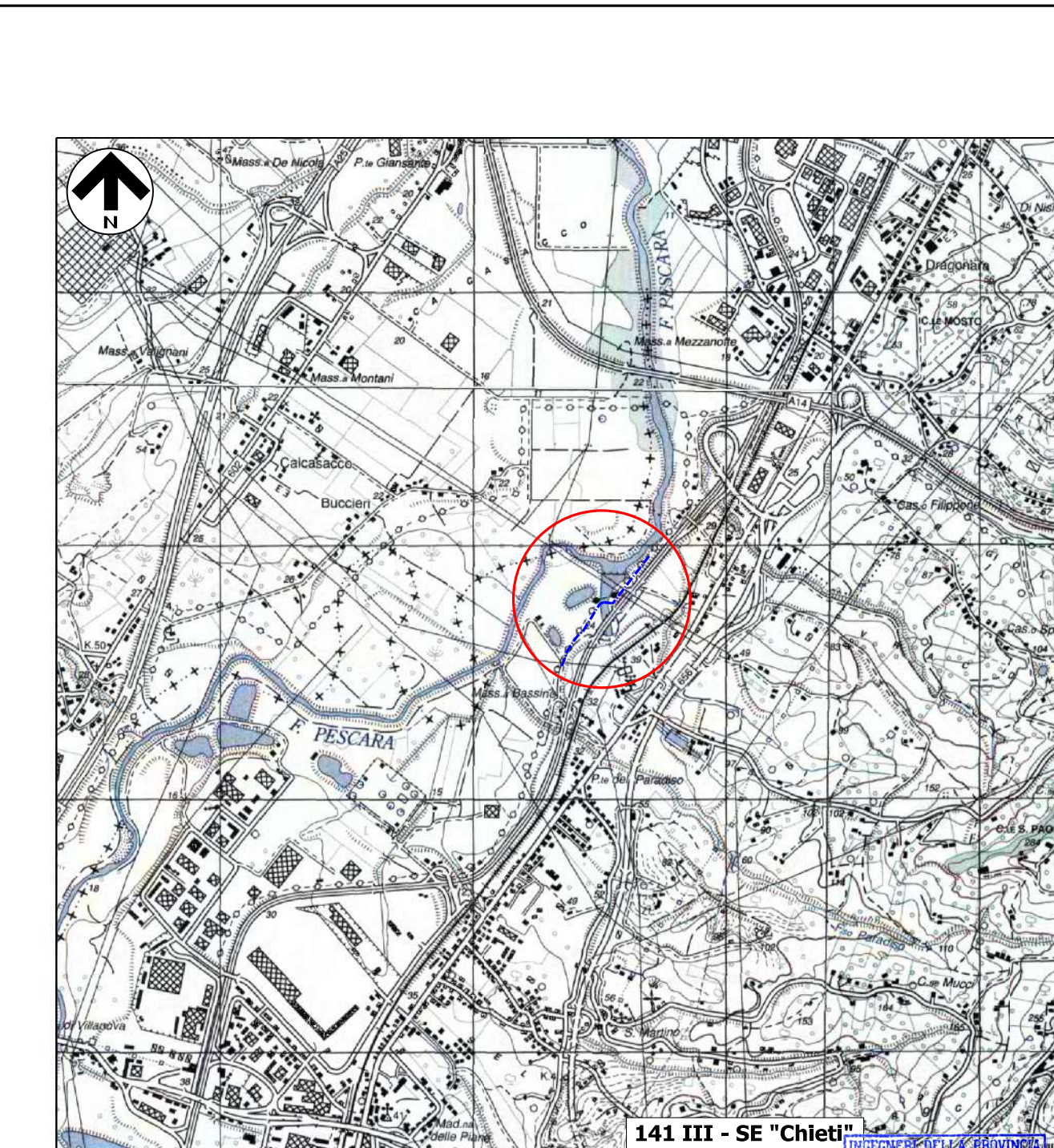
LUNGHEZZA TOTALE IMPIANTO 287 m.

FASE EMISSIONE: Emissione per Pubblica Utilita'



LEGENDA

- Pista di Lavoro (7.0m + 9.0m = 16.0m)
- Pista recupero/dismissione tratto di metanodotto
- Area di occupazione temporanea (Piazzole - Allargamenti)
- Strada comunale esistente (demaniale) da utilizzare per l'accesso al cantiere Strada com. Paradiso degli Asini
- Stradina in terra esistente (privata) da utilizzare per l'accesso al cantiere
- Variante da realizzare
- Metanodotti in esercizio
- Metanodotti in esercizio da porre f.e. e rimuovere ove possibile
- Sondaggi geognostici eseguiti
- Piezometri



Nel Comune di CHIETI (CH)

Sezione A N° A3666
 DOTTORE INGEGNERE ELISABETTA SANTONI

3	30/11/2023	EMISSIONE PER PUBBLICA UTILITA' - AGGIORNAMENTO CATASTALE	A. DI MASSA	E. SANTONI	L. MESSINA
2	16/03/2023	EMISSIONE PER PUBBLICA UTILITA' - AGGIORNAMENTO	E. PISELLI	E. SANTONI	L. MESSINA
1	06/06/2022	EMISSIONE PER PUBBLICA UTILITA'			
Indice	Data	REVISIONI	Design.	Contr.	Approv.
Proprietario	snam		Progettista SRT S.r.l.		
Disegno	DSO 163252-PG-VPE-002				
Codice Cartesio	PRG103381				
ODL	7200163252				
Comm.	VR/20204/031				
Indice	1 2 3				
Scala	1:2.000				
sostituisce il				
sostituito dal				

Cod. Met.: 45480
 Met. "Derivazione per Pescara DN 200 (8") - MOP 24 bar"
 Variante con tecnologia TOC in attraversamento canale ENEL
 nel Comune di Chieti (CH)

PLANIMETRIA CATASTALE CON PISTA LAVORO
 E AREE DI OCCUPAZIONE TEMPORANEA