

ALLEGATO A - LW








REGIONE ABRUZZO
DIPARTIMENTO INFRASTRUTTURE,
TRASPORTI, MOBILITÀ,
RETI E LOGISTICA
Servizio OO.MM. e Acque Marine

ELENCO DELLE ACQUE DI BALNEAZIONE E LORO CLASSIFICAZIONE PER L'ANNO 2020

DATI QUADRIENNI 2016 - 2019

Classificazione ai sensi dell'art. 8 e
Allegato II Decreto Legislativo 30
maggio 2008, n. 116

LEGENDA CLASSE DI QUALITÀ:

1=ECCELLENTE		1
2=BUONA		2
3=SUFFICIENTE		3
4= SCARSA		4
N.C.		N.C.

ID_AREA_ BALNEAZIONE	Provincia	Comune	Denominazione Punto di prelievo	Coordinate (WGS84-Decimali)						Punto fine Costa		CLASSI
				Punti di prelievo		Punto inizio Costa		Lat	Long	Lat	Long	
				Latitudine	Longitudine	Lat	Long					
IT013066093001	L'Aquila	Scanno	antistante Chiesetta del lago	41,919000	13,871600	41,9220915	13,8680246	41,9176039	13,8693201	13,8693201	1	
IT013066093002	L'Aquila	Scanno	antistante località Acquaviva	41,916600	13,866700	41,9176039	13,8693201	41,9157719	13,8634234	13,8634234	1	
IT013066103001	L'Aquila	Villalago	antistante Campeggio	41,918600	13,862800	41,9157719	13,8634234	41,9209364	13,8587250	13,8587250	1	
IT013066103002	L'Aquila	Villalago	antistante località Spiaggetta	41,922000	13,858600	41,9209364	13,8587250	41,9270276	13,8583217	13,8583217	1	
IT013066103003	L'Aquila	Villalago	antistante Bocca del lago	41,925800	13,860400	41,9270276	13,8583217	41,9220915	13,8680246	13,8680246	1	
IT013066010001	L'Aquila	Barrea	antistante località Gravare	41,762855	13,973353	41,7643720	13,9700190	41,7639130	13,9754320	13,9754320	N.C.	
IT013066010002	L'Aquila	Barrea	antistante località Colle Ciglio	41,759565	13,975907	41,7600710	13,9732700	41,7590770	13,9777360	13,9777360	N.C.	
IT013066010003	L'Aquila	Barrea	antistante località Convento	41,759103	13,979113	41,7590770	13,9777360	41,7574030	13,9803330	13,9803330	N.C.	

