




INFORMAZIONI PERSONALI



GIOVANNI CANTONE

-  *omissis*
-  085767.2124 (ufficio) *omissis(personale)*
-  giovanni.cantone@regione.abruzzo.it

ATTUALE POSIZIONE **Dipendente di ruolo a tempo indeterminato e pieno dal 01/11/2015 presso Regione Abruzzo – Giunta regionale RICOPERTA**

Profilo professionale: **Funzionario Esperto Tecnico**
 Qualifica funzionale **D3** - Categoria economica **D6**

Da maggio 2016 ad oggi **Dipartimento Territorio - Ambiente**

Servizio Politica Energetica e Risorse del Territorio.

Inquadramento: P.O. per l'Ufficio Risorse Estrattive del Territorio - da agosto 2020

Inquadramento di P.O. per l'Ufficio Attività Estrattive Liquide e Gassose - da agosto 2016

Competenze e principali attività:

- Attività attinenti la Disciplina delle Risorse minerarie regionali, comprese le acque minerali e termali e sulla estrazione e stoccaggio di idrocarburi.
- Responsabile dei procedimenti inerenti le concessioni minerarie e le autorizzazioni alla coltivazione di cave.
- Progettazione di bandi di gara per l'affidamento di concessioni minerarie e relativi incarichi di Responsabile di procedimento.
- Attività di Polizia Mineraria e Ufficiale di Polizia Giudiziaria su delega del Dirigente.
- Responsabile per i procedimenti inerenti l'autorizzazione unica per la realizzazione di metanodotti e depositi di oli minerali di interesse regionale.
- Gestione di n. 6 Capitoli di Bilancio per un volume medio annuo di 1 milione di Euro.
- Verificatore di 1° livello per la progettazione con fondi PAR FSC.
- Qualifica di "Preposto alla sicurezza" per la sede regionale.

da novembre 2015 ad aprile 2016

Assegnato al **Dipartimento Sviluppo Economico, Politiche del Lavoro, Istruzione, Ricerca e Università – Servizio Ricerca e Innovazione.**

Competenze e principali attività:

Membro del Nucleo di Valutazione Tecnica per la selezione dei Progetti nell'ambito dei seguenti Bandi regionali PAR FSC 2007-2013:

- "Rafforzamento e la creazione d'impresa mediante nuovi investimenti per l'Innovazione Tecnologica, TIC, Turismo, Tipicità Locali e Green Economy della Valle Peligna".
- "Erogazione di aiuti a progetti di ricerca industriale e/o sviluppo sperimentale destinato alle imprese afferenti al dominio tecnologico Automotive/Meccatronica".

PRECEDENTE POSIZIONE RICOPERTA **Dipendente di ruolo a tempo indeterminato e pieno dal 15/09/1998 al 30/10/2015 presso REGIONE LOMBARDIA – Giunta regionale**

Profilo professionale: **Funzionario Esperto Analisi e Valutazione**
 Qualifica funzionale **D3** - Categoria economica **D5**

Esperienza Professionale
 in Regione Lombardia

da aprile 2009 ad ottobre 2015

Direzione Generale Sicurezza, Protezione Civile e Immigrazione
Unità Organizzativa Sistema Integrato di Prevenzione

Inquadramento di P.O. per le attività di coordinamento di progetti europei

Competenze e principali attività:

- Membro dell'Unità di Crisi regionale.
- Referente della U.O. per la Programmazione Comunitaria 2014-2020.
- Responsabile di Direzione per i procedimenti V.A.S., V.I.A. e per l'espressione dei pareri specialistici di competenza.
- Tecnico competente per Analisi ed interpretazione dei dati radar satellitari per lo studio dei movimenti del suolo.
- Collaboratore per l'aggiornamento e la verifica della Carta Inventario dei Fenomeni Franosi (Progetto IFFI).
- Tecnico esperto per aree interessate da eventi alluvionali e franosi.
- Collaboratore della struttura commissariale per la gestione degli interventi conseguenti alla dichiarazione dello stato di emergenza per gli eventi alluvionali che hanno colpito la Regione Lombardia nel 2014.

- Referente tecnico ed amministrativo per le attività collegate all'attuazione del Progetto comunitario "M.i.R.A.C.L.E." (*Multi-level alignment of Regional Approaches to Critical infrastructure resilience by Learning from Experience*) del Programma europeo "Prevention, Preparedness and consequence management of terrorism and other security-related risk" (percepita indennità di P.O. prevista per le attività di coordinamento di progetti europei).
- Responsabile della Segreteria Tecnica per la "Riclassificazione sismica del territorio lombardo"
- Collaboratore nelle attività di prevenzione del rischio sismico in Regione Lombardia.
- Membro del Nucleo di Valutazione Tecnica per la selezione dei Progetti nell'ambito del bando regionale "Smart Cities and Communities" 2013.
- Referente tecnico ed amministrativo per le attività tecnico-scientifiche del Capofila italiano collegate all'attuazione del Progetto "M.I.A.R.I.A." (*Monitoraggio Idrogeologico Adattativo relativo al Rischio Integrato Alpino*) del Programma Operativo di Cooperazione Transfrontaliera Italia-Svizzera 2007-2013. Membro del Comitato Interdirezionale per la partecipazione di Regione Lombardia al P.O. di Cooperazione Transfrontaliera Italia-Svizzera 2007-2013 (da giugno 2011).
- Partecipazione alla campagna di verifiche e rilevamenti geologico-specialistiche nei territori della Val di Vara (Liguria) a seguito degli eventi alluvionali di ottobre e novembre 2011.
- Partecipazione alla campagna di verifiche di agibilità degli edifici – Funzione 1 – nel territorio della Provincia dell'Aquila, colpita dal sisma del 6 aprile 2009, nell'ambito degli interventi effettuati a cura della Protezione Civile regionale.

da giugno 2007 ad aprile 2009

Direzione Generale Territorio e Urbanistica - Struttura Valutazione di Impatto Ambientale

Competenze e principali attività:

- Coordinatore di procedimenti V.I.A. regionale e nazionale.
- Esperto di analisi e valutazione di Progetti e dei relativi Studi d'impatto ambientale con predisposizione e coordinamento di Conferenze di Servizi, supporto tecnico agli Enti locali e ai Committenti, redazione delle proposte di decreto.
- Membro dell'Unità di Crisi regionale in qualità di rappresentante della D.G..

da giugno 2005 a giugno 2007

Direzione Generale Territorio e Urbanistica - Struttura Programmazione interventi

Competenze e principali attività:

- Esperto in Analisi, valutazione e validazione dei Progetti di difesa del suolo finanziati a seguito di Accordi di Programma Quadro e Ordinanze Ministeriali collegate alle calamità naturali.
- Responsabile per la validazione della documentazione contabile connessa agli S.A.L. d'interventi di difesa del suolo, nonché redazione delle proposte di decreto di pagamento tramite utilizzo della piattaforma informatica "Gestione Atti Formali" della contabilità di Regione Lombardia.
- Membro dell'Unità di Crisi regionale in qualità di rappresentante della D.G.
- Presidente di Commissione d'Esame per corsi di formazione professionale finanziati dalla Regione.

da settembre 1998 a giugno 2005

Direzione Generale Territorio e Urbanistica - Struttura Rischi Idrogeologici e Sismici

Competenze e principali attività:

- Responsabile tecnico per le attività connesse alla riclassificazione sismica ed allo studio del rischio sismico in Regione Lombardia.
- Specialista in sopralluoghi tecnici su aree interessate da fenomeni franosi ed eventi alluvionali in situazioni di emergenza e su richiesta delle Sedi Territoriali e EE.LL.
- Aggiornamento e verifica della Carta Inventario dei Fenomeni Franosi. Analisi ed interpretazione dei dati radar satellitari per lo studio dei movimenti del suolo.
- Partecipazione nel 2002 alle Conferenze Stato-Regioni per l'attuazione dell'art.91, c.1, lett. g) del D.Lgs 112/1998 inerente i criteri generali di classificazione sismica.
- Partecipazione alle missioni nell'isola di Santo Antão – Repubblica di Capo Verde per proposte ed attuazione di interventi nel campo della difesa del suolo e della ricerca d'acqua (2001/2002).
- Partecipazione alla campagna di verifiche di agibilità degli edifici – Funz. 1 - del Comune di Ripabottoni (Molise) colpito dal sisma del 31 ottobre 2002, nell'ambito degli interventi di soccorso effettuati da Regione Lombardia.
- Partecipazione al C.O.M. di Salò in qualità di tecnico per il censimento degli edifici della Provincia di Brescia colpiti dal sisma del 24 novembre 2004.
- Partecipazione alle analisi di vulnerabilità sismica nell'ambito del "Programma regionale delle verifiche" (OPCM 3274/03). (2004/2005).

PRINCIPALI ESPERIENZE PROFESSIONALI IN AMBITO PRIVATO

dal 1989 al 1995

Società: "Centro Mediterraneo Ricerche Geofisiche S.p.A." (Settore Edilizia)

- Competenze: Geologo di Cantiere - Attività principali seguite: sondaggi geognostici e monitoraggi, ricerche idriche, consolidamenti, redazione di relazioni geologico-tecniche.

dal 1995 al 1998

Società: "Servizi Geognostici Speciali S.r.l." (Settore Edilizia)

- Competenze: Geologo di Cantiere - Attività principali seguite: sondaggi geognostici e monitoraggi, ricerche idriche, consolidamenti.

ISTRUZIONE E FORMAZIONE

- AA 1988/1989 **Diploma di Laurea in Scienze Geologiche** (*vecchio ordinamento*)
 Università degli Studi di Catania
 ✓ Tesi sperimentale in Idrogeologia
 ✓ Tesine sperimentali in Rilevamento geologico e Micropaleontologia

- 1990 **Abilitazione all'esercizio della Professione di Geologo**
 Università degli Studi di Palermo – I sessione

- 1991-2015 Iscrizione all'Albo speciale dei Geologi della Regione Sicilia con n. 382

PRINCIPALI CORSI EFFETTUATI
(con attestato)
RISCHIO SISMICO E IDROGEOLOGICO

- La valutazione del rischio sismico a fini urbanistici - Dipartimento di Ingegneria Strutturale - Politecnico di Milano - 40 ore.
- Corso di formazione per tecnici inerente la compilazione delle schede di I e II livello su edifici strategici in zone sismiche al fine di determinarne la vulnerabilità sismica. Dipartimento di Ingegneria Strutturale del Politecnico di Milano - 35 ore.
- Corso di formazione per tecnici finalizzato alla compilazione delle schede di I e II livello per edifici e valutazione della vulnerabilità e danno atteso. Dipartimento di Ingegneria Strutturale del Politecnico di Milano - 6 gg.
- Geologia e Geotecnica in prospettiva sismica. Università degli Studi di Pavia e dall'Ordine dei Geologi della Lombardia c/o Politecnico di Pavia e Brescia - 6 gg.
- Il rischio sismico nella Lombardia orientale. Università di Brescia – Facoltà di Ingegneria -1 giornata.
- La metodologia "Matterock" per la valutazione della pericolosità delle instabilità in falesia. Centre de Recherche sur l'Environnement Alpin di Sion (Svizzera) – 4 gg.
- Corso "Monitorare il territorio da satellite con la tecnica PSInSAR™". Tele-Rilevamento Europa T.R.E. s.r.l. di Milano. 3 gg.
- Gestione delle attività di P.C. per gli operatori coinvolti in Sala Operativa - 3 gg.

G.I.S.

- Introduzione ad Arcview© GIS organizzato da E.S.R.I. Italia – 28 ore.
- Introduzione ad ArcGis ed ArcInfo© – 1° e 2° parte. E.S.R.I. Italia – 6 gg.
- Introduzione ad ArcGis 3D Analyst Extension – Corso "Touch Table". E.S.R.I. Italia - 3 gg.
- Fotointerpretazione geologica. I.R.P.I.-C.N.R. di Perugia – 32 ore.

ORGANIZZAZIONE REGIONALE e COMUNITARIA, PROCEDIMENTO AMMINISTRATIVO

- Corso di formazione in "Europrogettazione" 2014-2020 – 10,5 gg.
- "Presenting and Managing EU financed projects" – 16 ore.
- Corsi e seminari formativi in tema di Programmazione Comunitaria: tot. 5 gg.
- Corso "Analisi Costi/Benefici" nell'ambito delle attività collegate alla valutazione d'impatto Ambientale. Organizzato dall'Università degli Studi di Milano – Facoltà di Economia Europea -4 gg.
- Corsi su "Il procedimento Amministrativo" e "la Conferenza dei Servizi".
- WEB Writing. Corso organizzato a cura della "ES studio" – Impresa di comunicazione -14 ore.
- Corso di accompagnamento per la realizzazione degli Obiettivi di Governo Regionale - 2 gg.
- Competenze di Comunicazione, a cura di C. Maffei e A. Lucchini - 3,5 gg.
- Sostenibilità e comportamenti etici: i fondamenti e i riferimenti europei, nazionali e locali per la vita quotidiana negli uffici regionali – 1 g.
- La programmazione regionale, il sistema dei bilanci e la contabilità regionale applicata agli atti amministrativi – 4 gg.
- Vari corsi on-line sul procedimento amministrativo durante periodo Covid 19 (aprile-ottobre 2020).

SICUREZZA

- Formazione per addetti Antincendio Rischio elevato 4 gg.
- Formazione per addetti al Primo Soccorso 2 gg.
- Sicurezza nei Cantieri 1g
- Formazione e-learning per Preposto 4 h

COMPETENZE PERSONALI

Lingue straniere

Inglese

COMPRESIONE		PARLATO		PRODUZIONE SCRITTA
Ascolto	Lettura	Interazione	Produzione orale	
B2	B1	B1	B1	B2

- Percorsi linguistici presso "Westminster Master Class" di Milano (ultimo attestato: gen. 2013 – livello B1.2)
- Certificato di "Speaking European" (presenting and managing EU financed projects) – 16 h sett/ott. 2014 - a cura di "The Language Center" di Todi

Competenze comunicative	▪ buone competenze comunicative acquisite nell'ambito dell'esperienza lavorativa sia in ambito pubblico che privato.
Competenze organizzative e gestionali	▪ buone capacità valutative e decisionali in ambito di atti complessi a valenza tecnica ed amministrativa;
Competenze professionali	▪ autonomia gestionale nei procedimenti amministrativi e nell'organizzazione di Conferenze di Servizi; ▪ buona conoscenza della programmazione comunitaria ed ottima esperienza nella gestione di progetti comunitari; ▪ buone capacità tecnico-operative ed autonomia gestionale in occasione di emergenze legate al rischio idrogeologico e sismico.
Competenze informatiche	▪ buona padronanza ed utilizzo dei principali strumenti in ambiente Microsoft Office © ▪ ottima padronanza degli strumenti ArcGIS ©
Patente di Guida	▪ patente italiana: Categoria A e B


ULTERIORI INFORMAZIONI

Pubblicazioni	<ul style="list-style-type: none">▪ <i>Abruzzo - Rapporto sull'Ambiente 2018</i> a cura di Arta Abruzzo – Carsa Ed., pagg. 146-147.▪ <i>Centri Abitati Instabili della Provincia di Lecco</i>. Pubblicazione CNR-GNDCI n°2066. Progetto S.C.A.I. a cura della REGIONE LOMBARDIA e C.N.R. - Aprile 2000.▪ <i>Criteri attuativi L.R. n. 12/2005 per il Governo del territorio – “Componente geologica, idrogeologica e sismica del Piano di Governo del Territorio”</i> – pubblicazione B.U.R.L. n. 13 – Ed. Spec. del 28 marzo 2006 e successivi aggiornamenti.▪ <i>Atlante delle frane di Lombardia</i>. Aggiornamento Progetto I.F.F.I.▪ <i>La cartografia della pericolosità da frana. L'esempio del bacino del Torrente Staffora (PV)</i> - Professione Geologo n°10 - Maggio 2000.▪ <i>Inventario delle frane e dei dissesti idrogeologici della Regione Lombardia</i>. Bollettino Ufficiale della Regione Lombardia n°31. Ed. Spec. del 31 marzo 2002.▪ <i>The landslide-flooding event of November 2000 in Regione Lombardia – Italy</i>. Proceedings of XXVI European Geological Society General Assembly, Nizza (F) 24/29 March 2001.▪ <i>Valutazione della pericolosità e del rischio da frana – Volume II: Applicazioni sul territorio lombardo</i>. Pubblicato a cura della REGIONE LOMBARDIA, C.N.R. I.R.P.I. di Perugia, C.N.R. C.S.I.T.E. di Bologna e Università di Milano Bicocca – Dipartimento di Scienze Geologiche e Geotecnologie. Luglio 2001– Cap. 2.2, 2.4 e 4.1.▪ <i>L'evento alluvionale dell'Autunno 2000. Precipitazioni, tipologia delle frane e cartografia della pericolosità durante l'emergenza</i>. In Riassunti del Convegno “La prevenzione del rischio idrogeologico attraverso la conoscenza del territorio” - 26/27 settembre 2001. pp. 31-34.▪ <i>Carta del Censimento dei Dissesti. Tav. C4 I “Valle Brembana”</i> - (Aggiornamento '99) a cura della REGIONE LOMBARDIA, C.N.R. e Università degli Studi di Milano.▪ <i>Attività del Servizio Geologico regionale: Centri abitati instabili della Provincia di Lecco in: “Dal programma di previsione e prevenzione delle calamità e delle varie ipotesi di rischio, alla pianificazione, gestione e difesa territoriale”</i>. – Atti del Convegno di Varenna /Villa Monastero III Edizione – 5 ottobre 2000. Pubblicazione a cura del Settore Viabilità e Protezione Civile della Provincia di Lecco. – pp.: 51-53 e 99-104.▪ <i>L'applicazione della metodologia MATTEROCK alla parete Sud del Monte San Martino (Lecco)</i> in: Prevenzione dei fenomeni d'instabilità delle pareti rocciose – Rapporto finale Programma INTERREG II C – “FALAISES” - Novembre 2001– pp. 79-84.▪ <i>Gli eventi alluvionali del novembre 2002 in Lombardia</i>. Atti del X Congresso Interpraevent. Riva del Garda (Trento) – 24/28 maggio 2004.▪ <i>Inventario dei fenomeni franosi in Lombardia</i>. Rapporto Progetto IFFI. Dicembre 2006.▪ <i>“Tecnologia e conoscenza al servizio della sicurezza”</i> – rapporto sui risultati del Progetto Interreg Italia –Svizzera “MIARIA” – Vol. I e II.▪ Vari Articoli sul Bimestrale a diffusione regionale “Sicurezza News”. Anni 2009-2013.
---------------	--

- Riconoscimenti e premi
- Attestato di Pubblica benemerenzA (III Classe – 1° Fascia) rilasciato dal Capo Dipartimento Protezione Civile a seguito delle "Partecipazione alla campagna di verifiche di agibilità degli edifici nel territorio della Provincia dell'Aquila colpita dal sisma del 6 aprile 2009".
- Appartenenza a gruppi e associazioni
- Omissis

Il sottoscritto Giovanni Cantone [Omissis], consapevole della responsabilità penale prevista, dall'art. 76 del D.P.R. 445/2000, per le ipotesi di falsità in atti e dichiarazioni mendaci ivi indicate: DICHIARA che le informazioni sopra riportate sono veritiere. (si allega [omissis])

Pescara, 27 ottobre 2023



In ottemperanza al Regolamento Europeo GDPR 2016/679, si avverte che tutte le informazioni contenute nel presente CV, sono strettamente riservate ed esclusivamente pubblicate a completamento del profilo aziendale, tenendo presente che qualsiasi uso, riproduzione o divulgazione del presente CV, o parte di esso, è vietata, se non strettamente correlata alle necessità dell'amministrazione regionale.