COMUNE DI MOSCUFO
(PESCARA)

Ditta
SALINE S.r.l.

PROGETTO DI APERTURA DI UNA CAVA LOCALITA' C.DA CASONE

-Corografia (1:25.000)

-Planimetria catastale (1:2.000)

-Vincolistica

-Planimetria vincoli e termini lapidei (1:2.000)

-Planimetria di progetto a curve di livello (1:1.000)

-Sezioni di coltivazione (1:1000-1:500)

-Planimetria di ripristino (1:1.000)

-Sezioni di ripristino (1:1.000-1:500)

Progettista: dott. Geol. O. Moretti

Pescara, GENNAIO 2010

Planimetria catastale 1:2.000

Planimetria di progetto a curve (1:1.000)

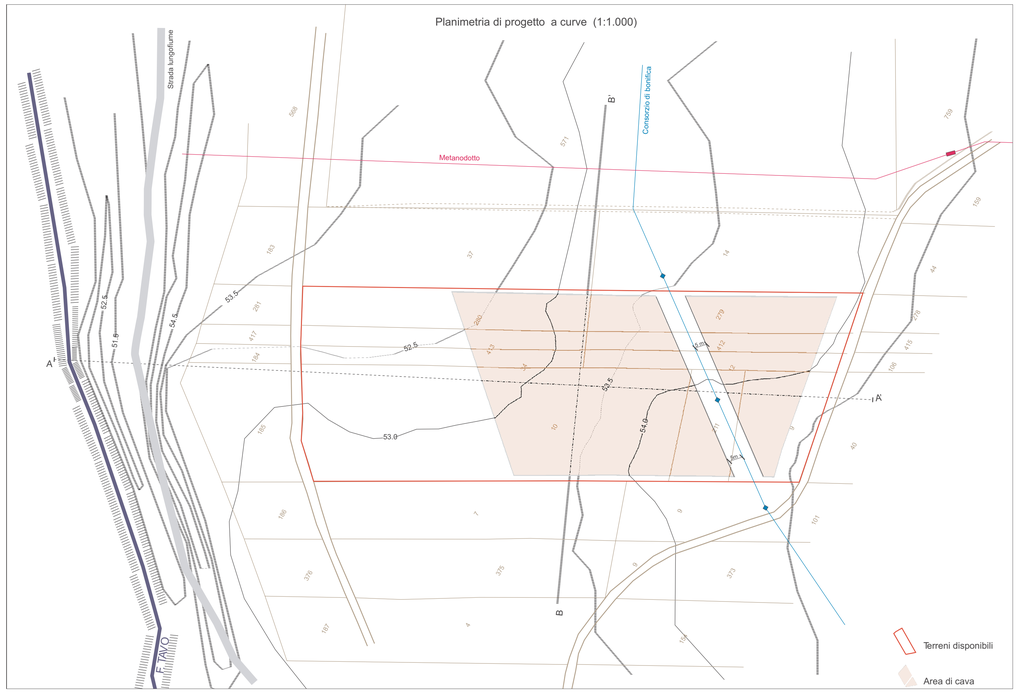

Sezione coltivazione

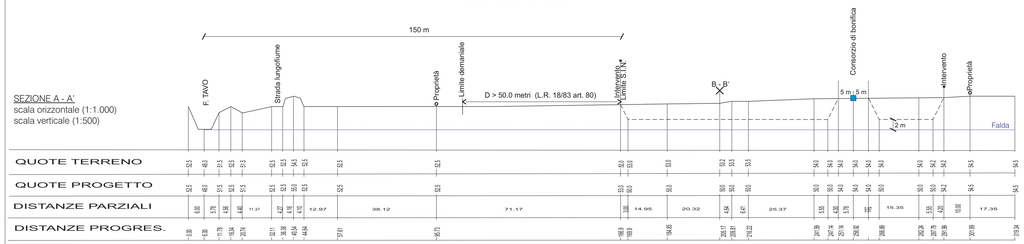

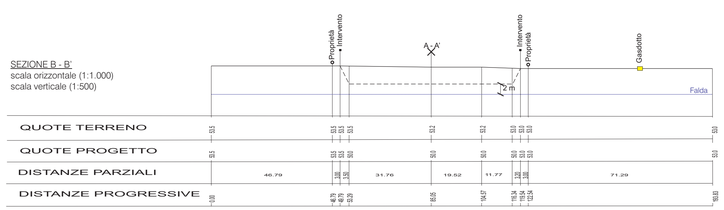

STRATIGRAFIA DEL TERRENO

Scala 1: 100

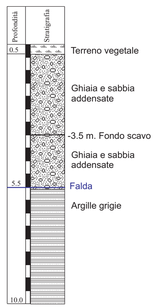

STRATIGRAFIA DEL RIPRISTINO
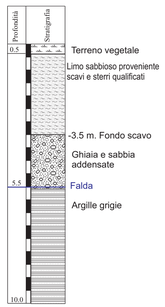
Scala 1: 100