COMUNE DI MONTESILVANO (PESCARA)

SALINE S.r.l.

APERTURA DI UNA CAVA DI GHIAIA IN LOCALITA' FONTE D'OLMO
Fg. 14 - Part.lle 60-47

PROGETTO DI COLTIVAZIONE E RIPRISTINO AMBIENTALE

- Planimetria catastale (1:2.000)
- Planimetria di progetto a curve di livello (1:1.000)
- Sezioni di progetto (1:1.000)
- Stratigrafia del terreno (1:100)
- Profilo di scavo tipo (non in scala)

Stato di fatto dei luoghi al termine dello scavo (1:1.000)
Stato di fatto dei luoghi dopo il ripristino (1.1.000)
Sezioni di ripristino ambientale (1.1.000)
Statigrafia del terreno dopo lo scavo (1:100)
Profilo di ripristino tipo (non in scala)
Documentazione fotografica

progettista
Dott. Geol. O. Moretti

Pescara, Novembre 2008

PLANIMETRIA CATASTALE SCALA 1:2.000

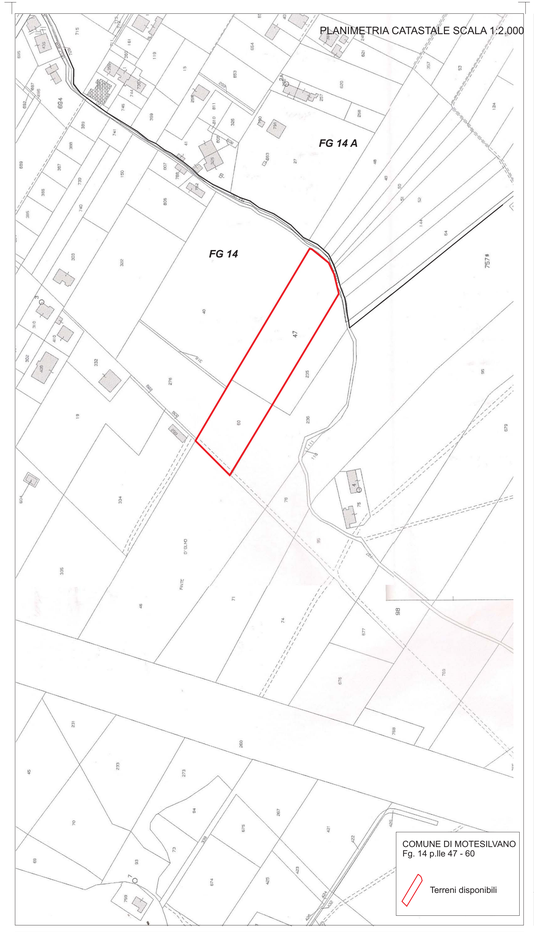

PLANIMETRIA DI PROGETTO : STATO DI FATTO ATTUALE E FINALE DEI LUOGHI
SCALA 1:1.000

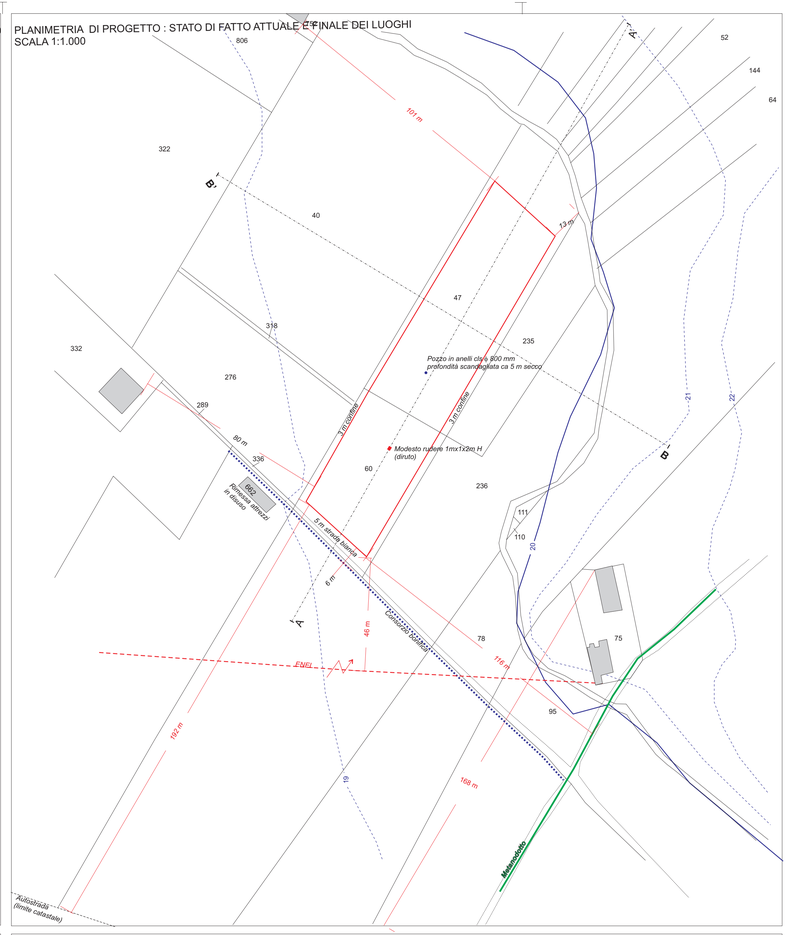

SEZIONI DI COLTIVAZIONE

Sezione A-A' scala 1:1.000

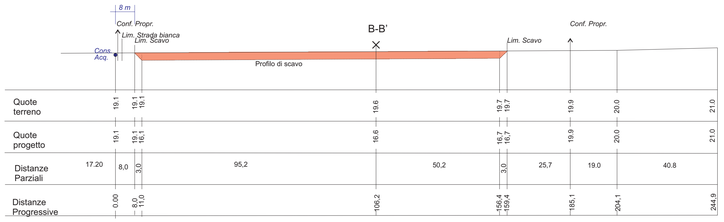

Sezione B-B' scala 1:1.000

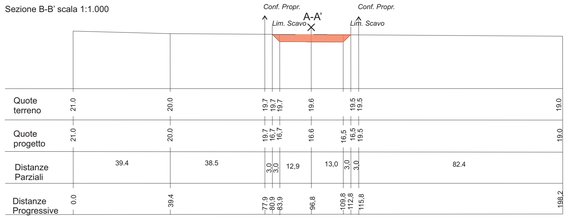

STRATIGRAFIA DEL TERRENO

Scala 1: 100

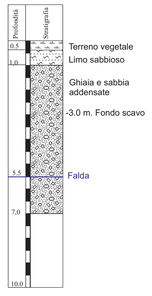

PROFILO DI SCAVO TIPO
(non in scala)

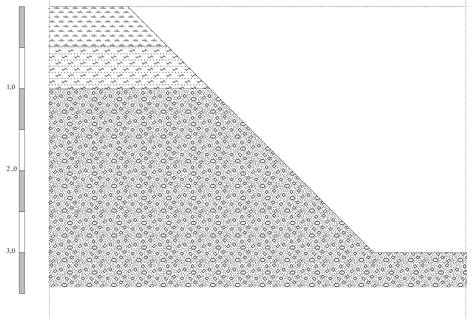

STATO DI FATTO DEI LUOGHI AL TERMINE DEGLI SCAVI
(1:1000)

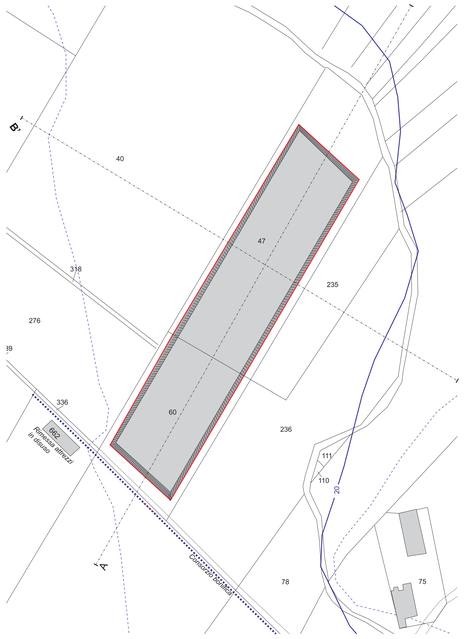

DOCUMENTAZIONE E SIMULAZIONE FOTOGRAFICA

STATO DI FATTO ATTUALE

STATO DI FATTO AL TERMINE DEGLI SCAVI

RIPRISTINO DELLO STATO DI FATTO DEI LUOGHI

SEZIONI DI RIPRISTINO

Sezione A-A' scala 1:1.000

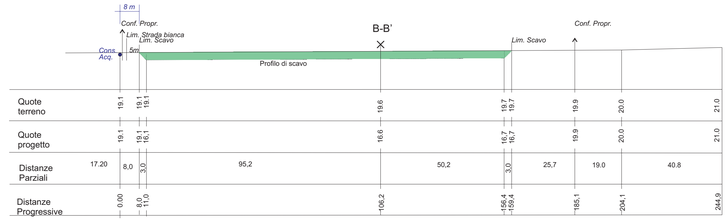

Sezione B-B' scala 1:1.000

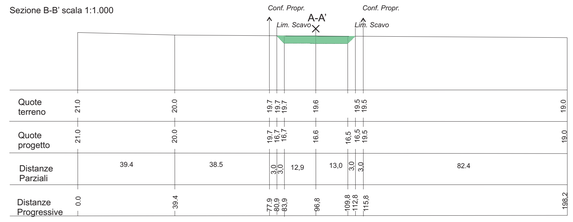

STRATIGRAFIA DEL TERRENO

Scala 1: 100

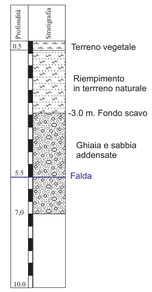

PROFILO DI RIPRISTINO TIPO
(non in scala)