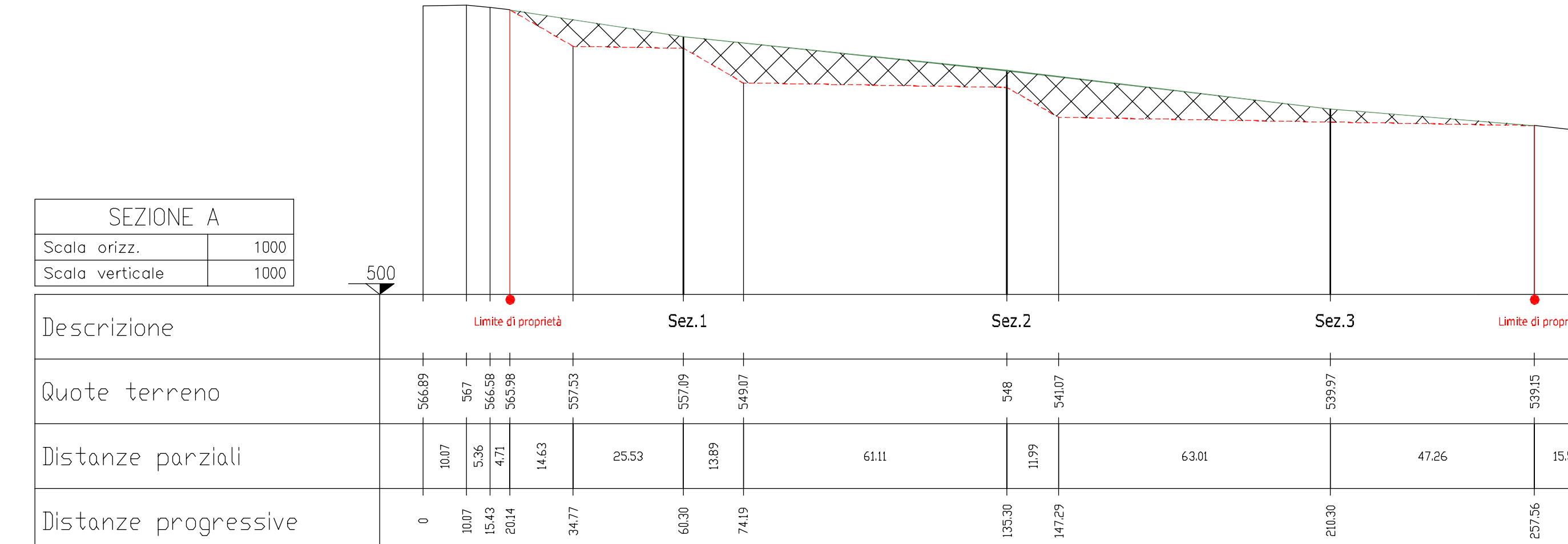



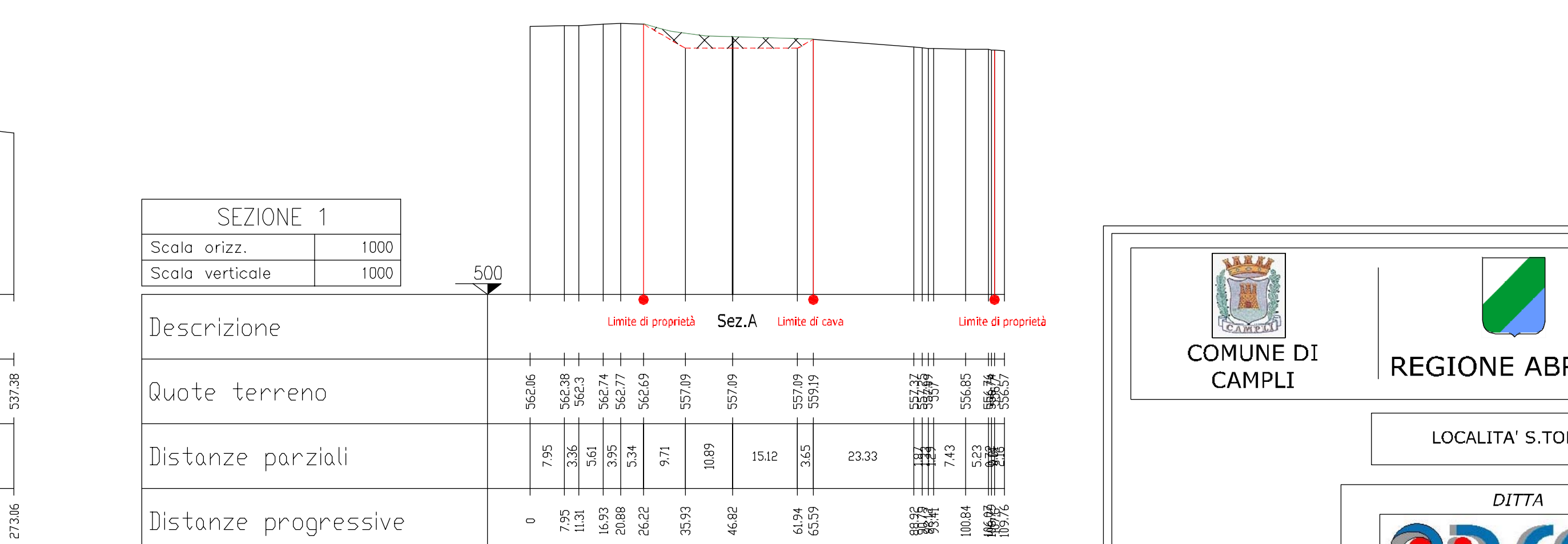
Distanze di progetto		4016	75	7496	4731				
Quote di progetto		0	-562,98	-559,72	-546,93	-539,15			
Spessore ripristino		0	-6,17	-2,64	-9,21	-3,9	-9,39	-2,96	0
Scavo	mq	0							
Riporto	mq	1178,51							



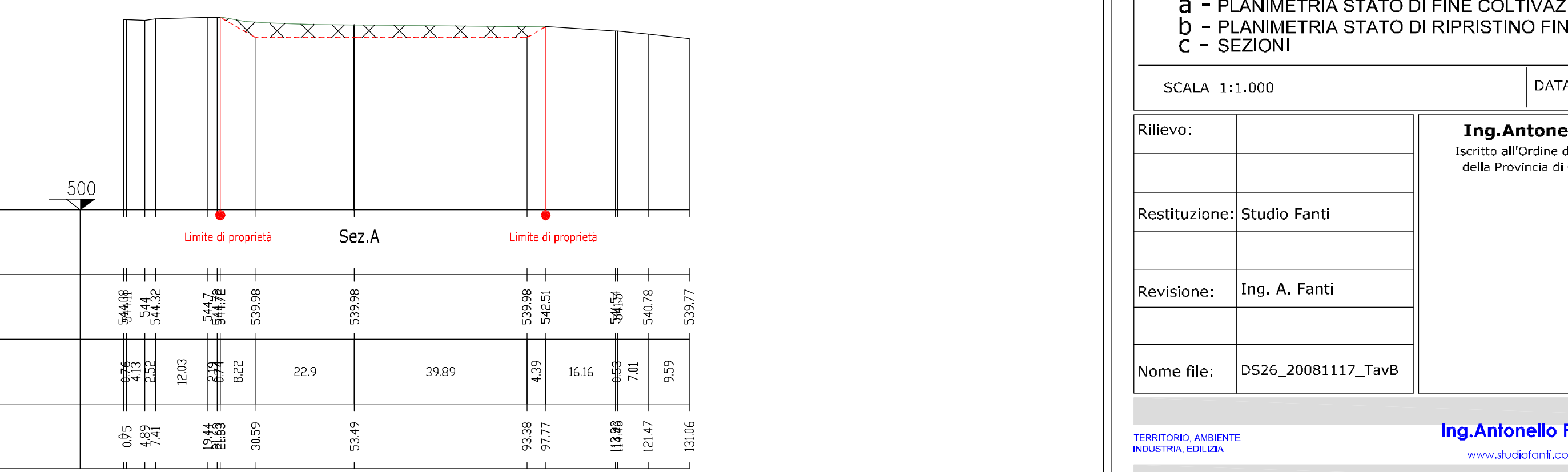
Distanze di progetto		58,79				
Quote di progetto		0	-539,44	-536,27	-532,17	-528,14
Spessore ripristino		0	-1,07	-4,83	-5,87	-10,6
Scavo	mq	0				
Riporto	mq	209,18				



Distanze di progetto		2485					
Quote di progetto		0	-562,69	-561,7	-560,96	-559,93	-559,19
Spessore ripristino		0	-1,07	-0,77	-0,85	-0,64	-2,21
Scavo	mq	0					
Riporto	mq	88,39					



Distanze di progetto		53,71					
Quote di progetto		0	-544,2	-543,77	-543,4	-543,02	-542,51
Quote rosse		0	-1,07	-1,42	-1,34	-1,34	-1,25
Scavo	mq	0					
Riporto	mq	203,11					



COMUNE DI
CAMPOLI

REGIONE ABRUZZO

PROVINCIA DI
TERAMO

LOCALITA' S.TODARO

DITTA

DI SABATINO F.LLI srl

64020 VAL VOMANO-PERNA S. ANDREA (TE)

RICHIESTA DI APERTURA DI UNA ATTIVITA'
ESTRATTIVA DI GHIAIA
AI SENSI DELLA L.R. 54/83 ART. 11 E L.R. 67/87 ART. 6

TAV.	TITOLO:
B	STATO FINALE
Contenuto:	
a - PLANIMETRIA STATO DI FINE COLTIVAZIONE	
b - PLANIMETRIA STATO DI RIPRISTINO FINALE	
c - SEZIONI	
SCALA 1:1.000	DATA: GENNAIO 2009
Rilievo:	Ing. Antonello Fanti Iscritto all'Ordine degli Ingegneri della Provincia di Chieti n. 847
Restituzione:	Studio Fanti
Revisione:	Ing. A. Fanti
Nome file:	DS26_20081117_TavB
	Di Sabatino F.LLI S.r.l. 64020 Val Vomano Penna Sant'Andrea (TE)