COMUNE DI COLLEDARA | REGIONE ABRUZZO | PROVINCIA DI TERAMO

DITTA :
"CELLI EUGENIO & C." S.A.S.
VIA C. ROSA N. 10 - CASTELLI - (TE)

PROGETTO PER L'APERTURA DI UNA CAVA DI GHIAIA
A CIELO APERTO SITA IN LOCALITA'
"PIANO MAVONE" NEL COMUNE DI COLLEDARA (TE)

AI SENSI DELLA L.R. 54/83 ART.11 E L.R. 67/87 ART.6

TAV.	TITOLO
A	PROGETTO DI COLTIVAZIONE

CONTENUTO
- STRALCIO COROGRAFICO (SCALA 1:25.000)
- STRALCIO P.R.P. (SCALA 1:25.000)
- PLANIMETRIA CATASTALE (SCALA 1:2.000)
- PLANIMETRIA A CURVE DI LIVELLO DELLA MORFOLOGIA ATTUALE E FINALE (SCALA 1:2.000)
- SEZIONI (SCALA 1:500)

SCALA : VARIE | DATA : GENNAIO 2010

DITTA
"CELLI EUGENIO & C." S.A.S.
VIA C. ROSA N. 10 - CASTELLI - (TE)

PROGETTISTA
GEOL. RICCARDO DI PASQUALE
ORDINE DEI GEOLOGI
- REGIONE ABRUZZO -
N. ISCRIZ. 319

DI PASQUALE & CIERI
PROGETTAZIONE

COROGRAFIA E STRALCIO DEL P.R.P
(SCALA 1:25.000)

UBICAZIONE AREA DI CAVA

PLANIMETRIA CATASTALE
COMUNE DI COLLEDARA (TE) - FOG. 8 PART.LLE N. - 200 - 234 - 475 (SCALA 1:2.000)

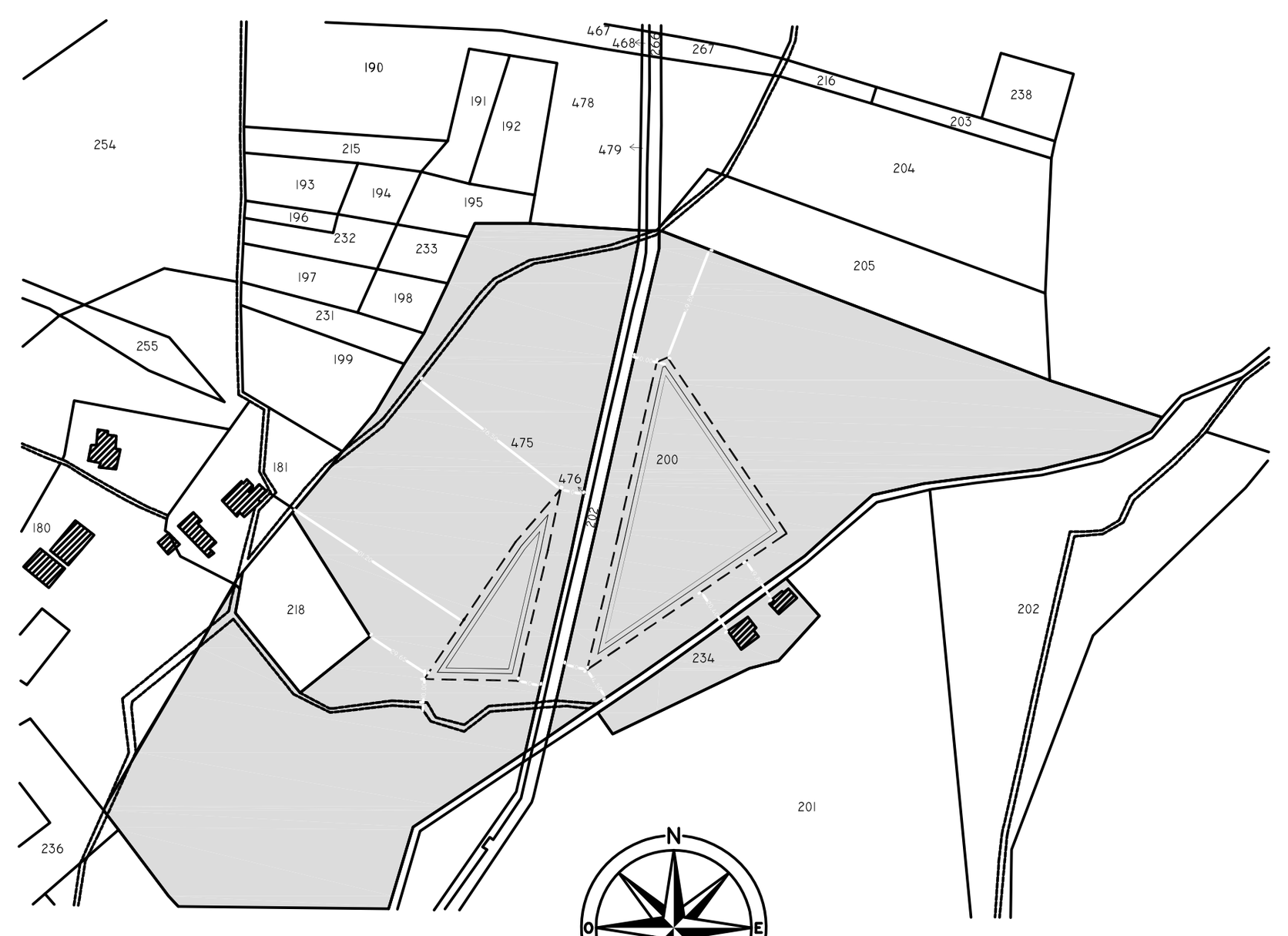

PLANIMETRIA DELLA MORFOLOGIA ATTUALE E FINALE
COMUNE DI COLLEDARA (TE) - FOG. 8 PART.LLE N. - 200 - 234 - 475 (SCALA 1:2.000)

PLANIMETRIA USO DEL SUOLO INIZIALE/FINALE
COMUNE DI COLLEDARA (TE) - FOG. 8 PART.LLE N. - 200 - 234 - 475 (SCALA 1:2.000)

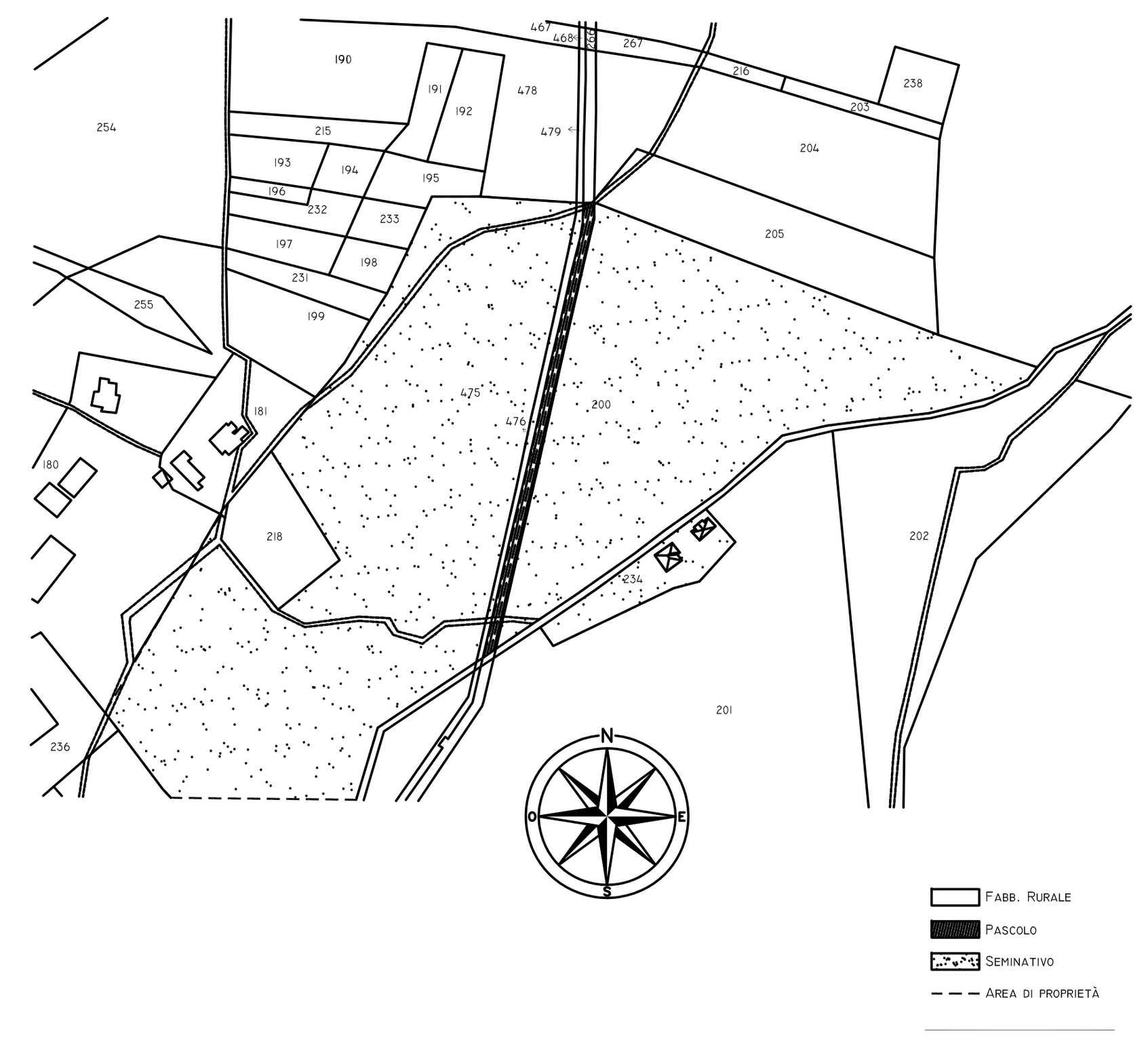

SEZIONE B-B'
(SCALA 1:500)

MATERIALE DA ESCAVARE

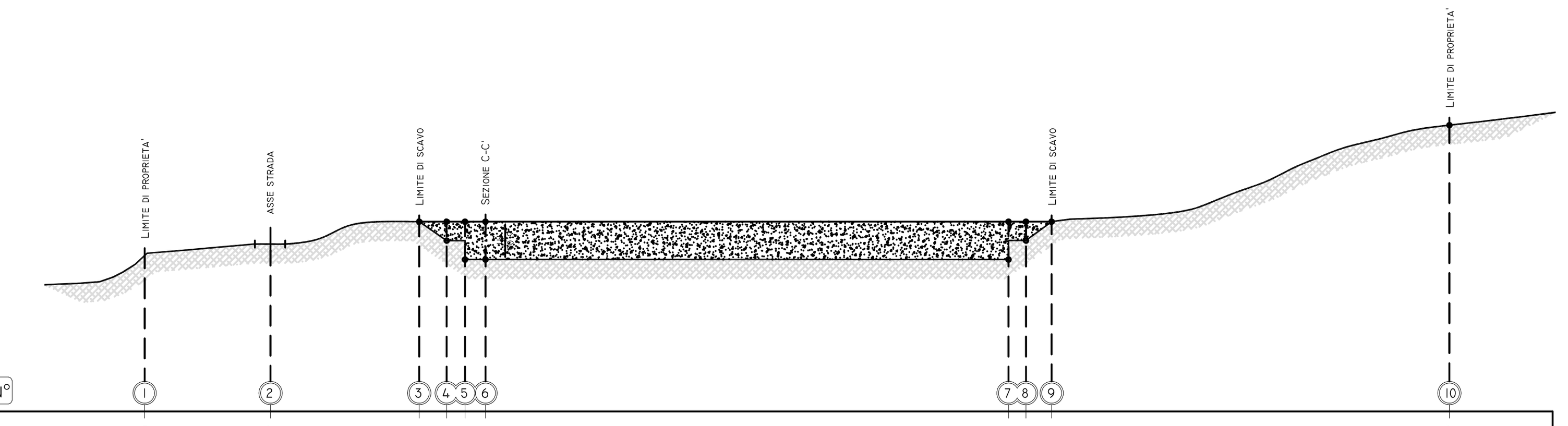

230 MT S.L.M.

PICCHETTO N°	1	2	3	4	5	6	7	8	9	10
QUOTE ATTUALI	25.00	26.57	30.11	30.11	30.11	30.11	30.11	30.11	30.11	45.47
QUOTE DI PROGETTO	25.00	26.57	30.11	27.11	24.11	24.11	24.11	27.11	30.11	45.47
DISTANZE PARZIALI		19.98	23.58	4.35	2.90	3.25	83.00	2.78	4.10	63.10
DISTANZE PROGRESSIVE	0.00	19.98	43.56	47.91	50.81	54.06	137.06	139.84	143.94	207.04

SEZIONE A-A'
(SCALA 1:500)

MATERIALE DA ESCAVARE

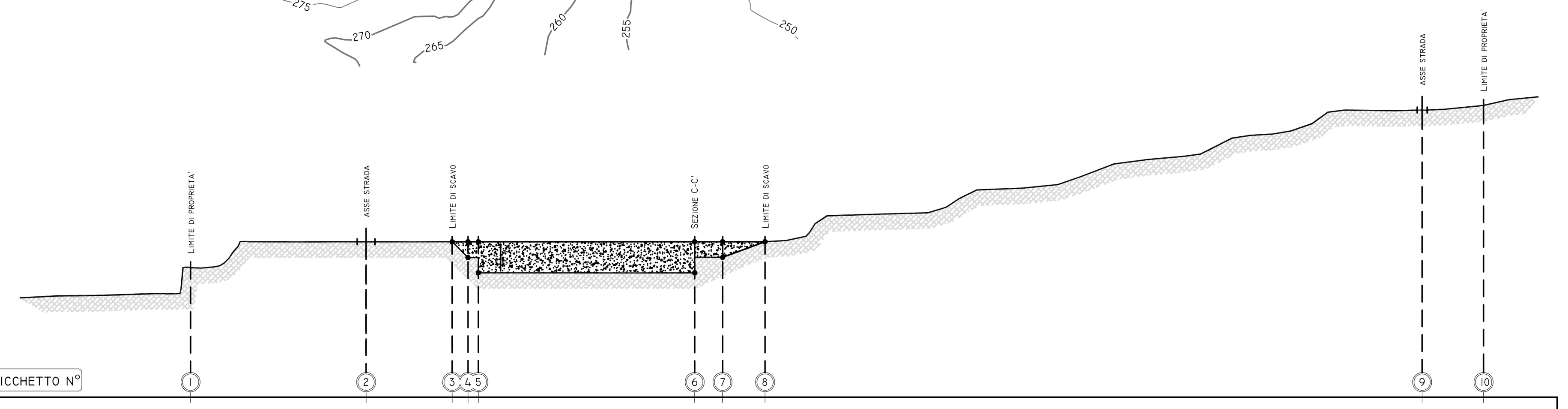

230 MT S.L.M.

PICCHETTO N°	1	2	3	4	5	6	7	8	9	10
QUOTE ATTUALI	25.00	30.00	30.00	30.00	30.00	30.00	30.00	30.00	55.42	56.31
QUOTE DI PROGETTO	25.00	30.00	30.00	26.95	24.00	24.00	27.00	30.00	55.42	56.31
DISTANZE PARZIALI		33.91	16.63	3.05	2.00	41.80	5.40	8.20	126.95	11.87
DISTANZE PROGRESSIVE	0.00	33.91	50.54	53.59	55.59	97.39	102.79	110.99	237.94	249.81

SEZIONE C-C'
(SCALA 1:500)

MATERIALE DA ESCAVARE

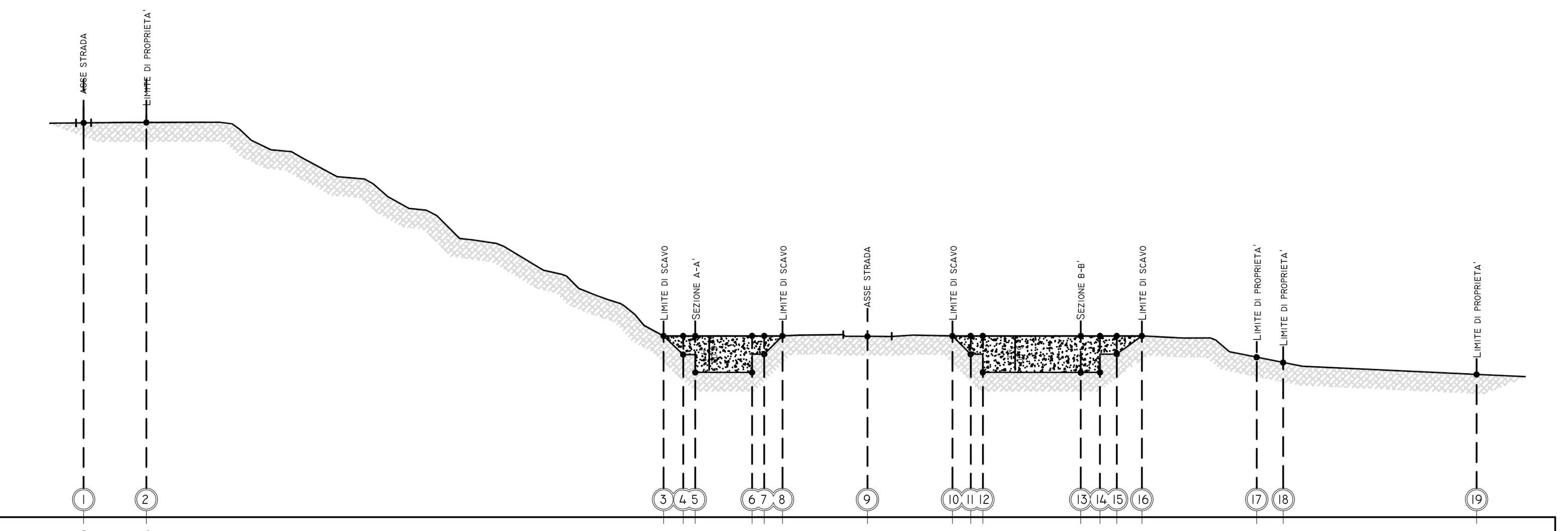

230 MT S.L.M.

PICCHETTO N°	1	2	3	4	5	6	7	8	9	10	11	12	13	14	15	16	17	18	19
QUOTE ATTUALI	64.90	64.95	30.00	30.00	30.00	30.00	30.00	30.00	30.00	30.11	30.11	30.11	30.11	30.11	30.11	30.11	26.30	25.45	23.50
QUOTE DI PROGETTO	64.90	64.95	30.00	26.75	23.80	23.80	26.75	30.00	30.00	30.11	26.81	23.80	23.80	23.80	26.80	30.11	26.30	25.45	23.50
DISTANZE PARZIALI		10.32	85.11	3.20	1.98	9.35	2.00	3.00	13.99	13.99	3.00	2.00	16.10	3.16	2.75	4.15	18.90	4.35	31.83
DISTANZE PROGRESSIVE	0.00	10.32	95.43	98.63	100.61	109.96	111.96	114.96	128.95	142.94	145.94	147.94	164.04	167.20	169.95	174.10	193.00	197.35	229.18

COMUNE DI COLLEDARA | REGIONE ABRUZZO | PROVINCIA DI TERAMO

DITTA :
"CELLI EUGENIO & C." S.A.S.
VIA C. ROSA N. 10 - CASTELLI - (TE)

PROGETTO PER L'APERTURA DI UNA CAVA DI GHIAIA
A CIELO APERTO SITA IN LOCALITA'
"PIANO MAVONE" NEL COMUNE DI COLLEDARA (TE)

AI SENSI DELLA L.R. 54/83 ART.11 E L.R. 67/87 ART.6

TAV.	TITOLO
A	PROGETTO DI RIPRISTINO

CONTENUTO
- STRALCIO COROGRAFICO (SCALA 1:25.000)
- STRALCIO P.R.P. (SCALA 1:25.000)
- PLANIMETRIA CATASTALE (SCALA 1:2.000)
- PLANIMETRIA A CURVE DI LIVELLO DELLA MORFOLOGIA ATTUALE E FINALE (SCALA 1:2.000)
- SEZIONI (SCALA 1:500)

SCALA : VARIE | DATA : GENNAIO 2010

DITTA
"CELLI EUGENIO & C." S.A.S.
VIA C. ROSA N. 10 - CASTELLI - (TE)

PROGETTISTA
GEOL. RICCARDO DI PASQUALE
ORDINE DEI GEOLOGI
- REGIONE ABRUZZO -
N. ISCRIZ. 319

DI PASQUALE & CIERI
PROGETTAZIONE

PLANIMETRIA CATASTALE
COMUNE DI COLLEDARA (TE) - FOG. 8 PART.LLE N. - 200 - 234 - 475 (SCALA 1:2.000)

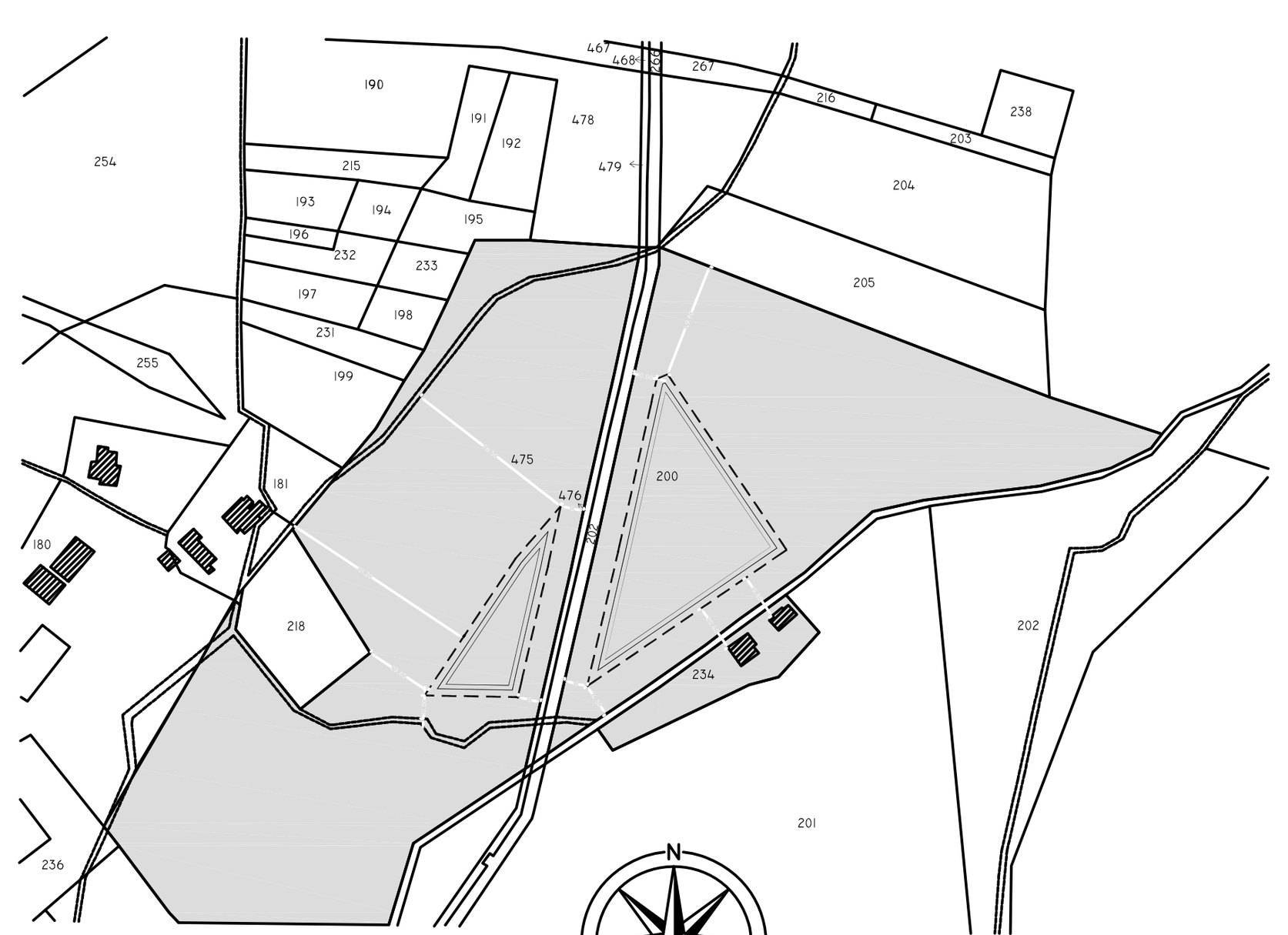

LEGENDA
- LIMITE DI PROPRIETÀ
- LIMITE SCAVO
- CURVE DI LIVELLO
- PART.LLE DI PROPRIETÀ
- LOTTO DI ESCAVAZIONE
- MATERIALE DA RIPRISTINARE

PLANIMETRIA A CURVE DI LIVELLO DELLA MORFOLOGIA ATTUALE E FINALE
COMUNE DI COLLEDARA (TE) - FOG. 8 PART.LLE N. - 200 - 234 - 475 (SCALA 1:2.000)

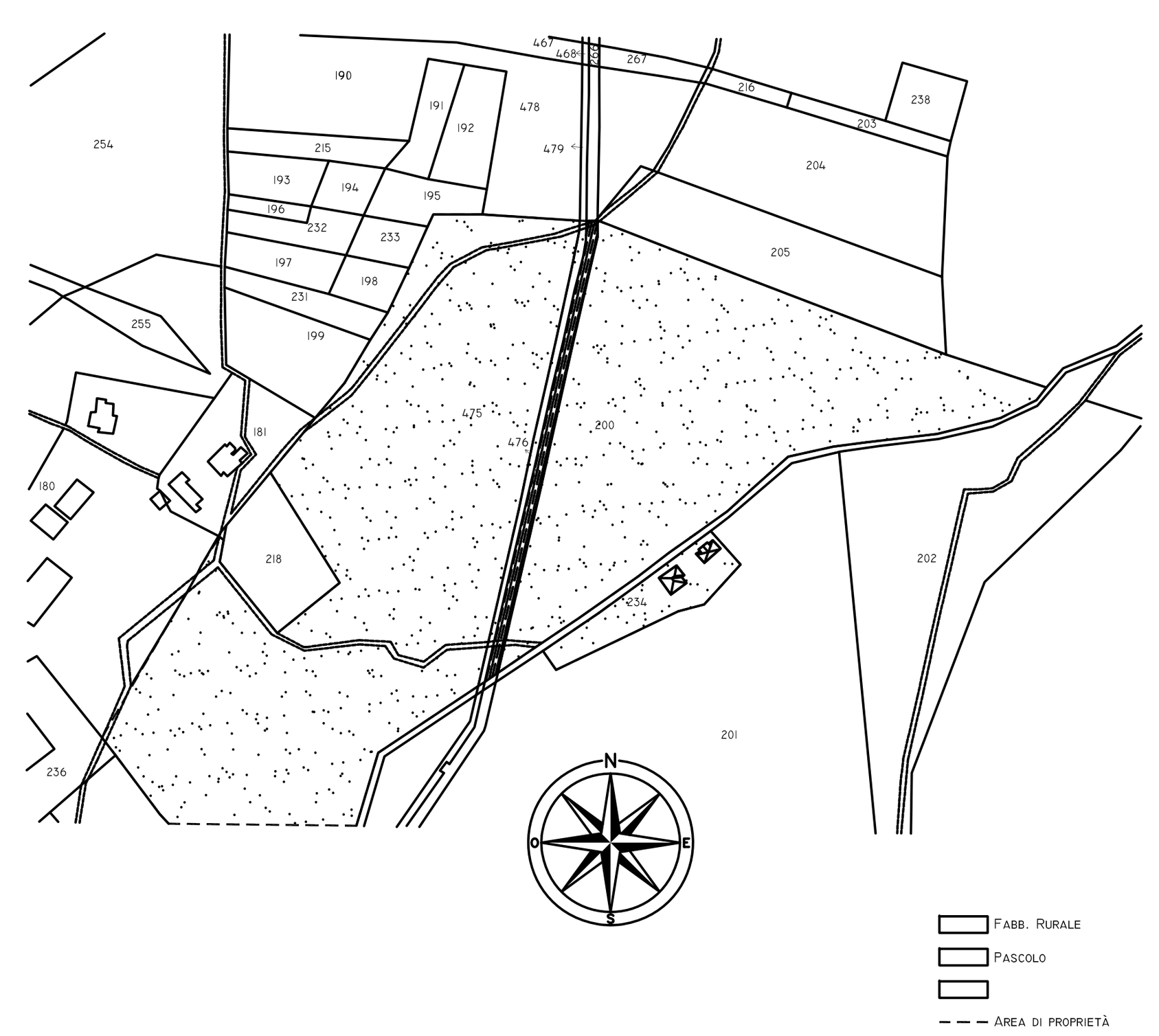

SEZIONE B-B'
(SCALA 1:500)

MATERIALE DI RIPRISTINO

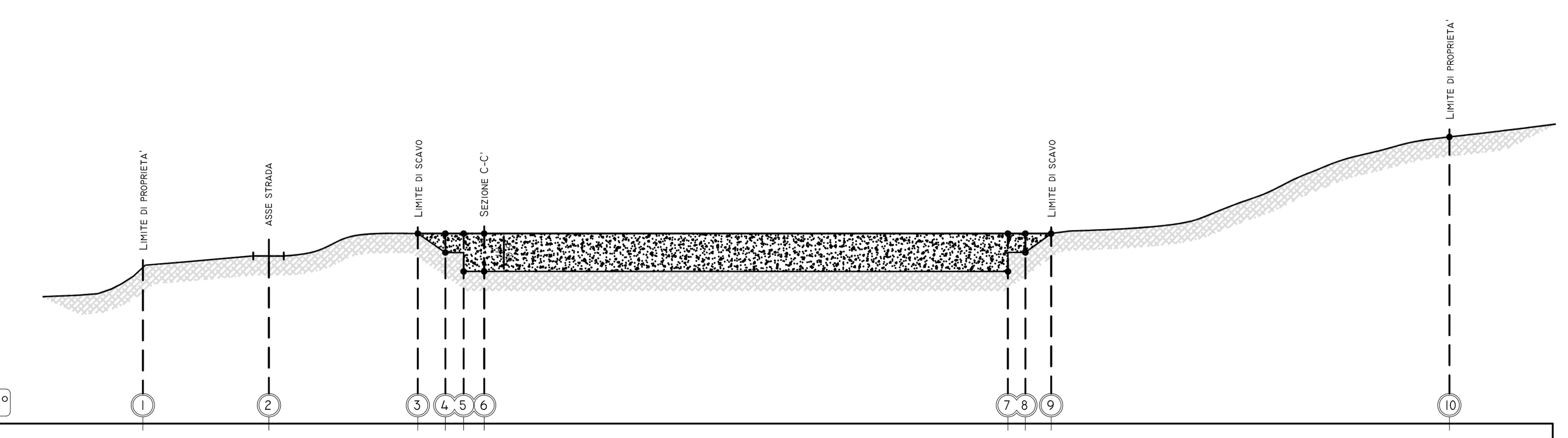

230 MT S.L.M.

PICCHETTO N°	1	2	3	4	5	6	7	8	9	10
QUOTE ATTUALI	25.00	26.57	30.11	30.11	30.11	30.11	30.11	30.11	30.11	45.47
QUOTE DI PROGETTO	25.00	26.57	30.11	30.11	30.11	30.11	30.11	30.11	30.11	45.47
DISTANZE PARZIALI		19.98	23.58	4.35	2.90	3.25	83.00	2.78	4.10	63.10
DISTANZE PROGRESSIVE	0.00	19.98	43.56	47.91	50.81	54.06	137.06	139.84	143.94	207.04

SEZIONE A-A'
(SCALA 1:500)

MATERIALE DI RIPRISTINO

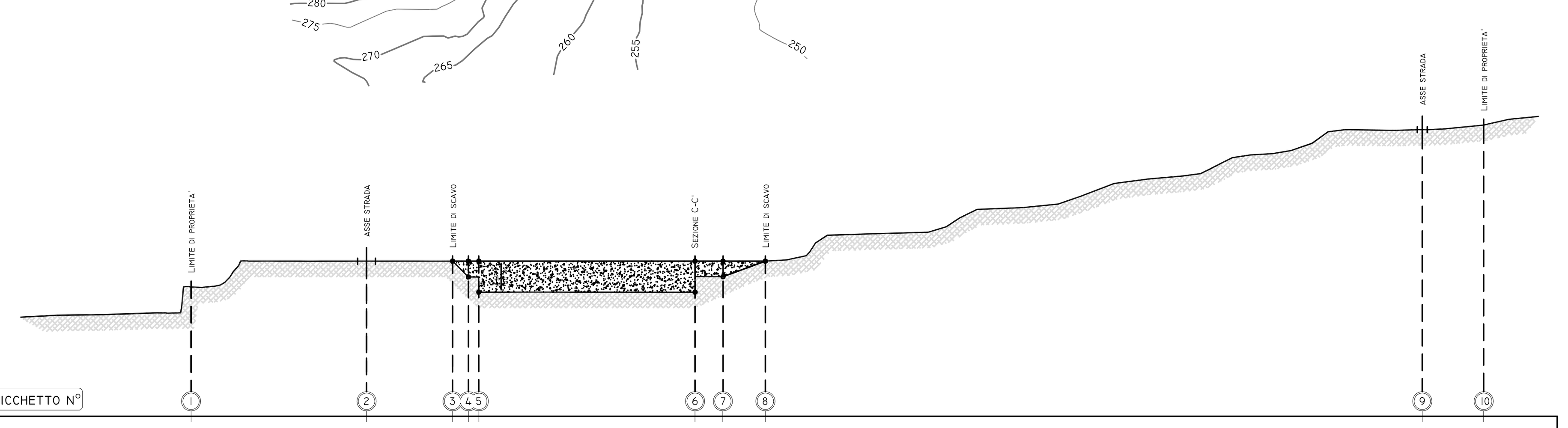

230 MT S.L.M.

PICCHETTO N°	1	2	3	4	5	6	7	8	9	10
QUOTE ATTUALI	25.00	30.00	30.00	30.00	30.00	30.00	30.00	30.00	55.42	56.31
QUOTE DI PROGETTO	25.00	30.00	30.00	30.00	30.00	30.00	30.00	30.00	55.42	56.31
DISTANZE PARZIALI		33.91	16.63	3.05	2.00	41.80	5.40	8.20	126.95	11.87
DISTANZE PROGRESSIVE	0.00	33.91	50.54	53.59	55.59	97.39	102.79	110.99	237.94	249.81

SEZIONE C-C'
(SCALA 1:500)

MATERIALE DI RIPRISTINO

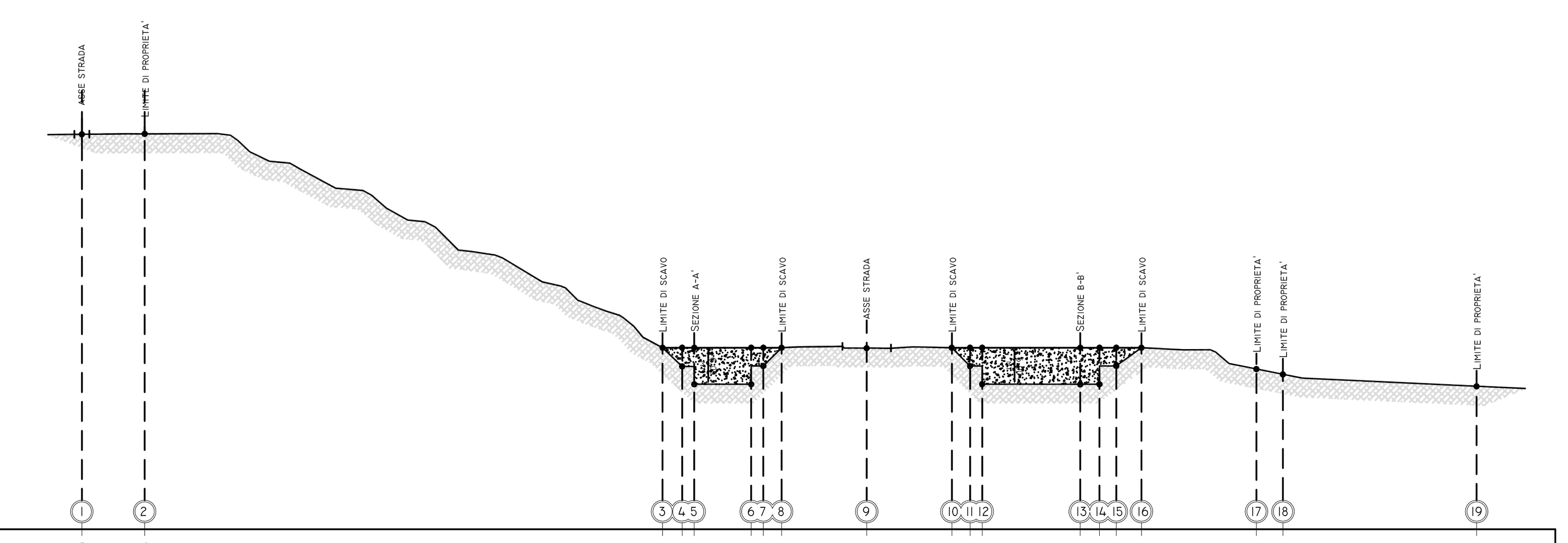

230 MT S.L.M.

PICCHETTO N°	1	2	3	4	5	6	7	8	9	10	11	12	13	14	15	16	17	18	19
QUOTE ATTUALI	64.90	64.95	30.00	30.00	30.00	30.00	30.00	30.00	30.00	30.11	30.11	30.11	30.11	30.11	30.11	30.11	26.30	25.45	23.50
QUOTE DI PROGETTO	64.90	64.95	30.00	30.00	30.00	30.00	30.00	30.00	30.00	30.11	30.11	30.11	30.11	30.11	30.11	30.11	26.30	25.45	23.50
DISTANZE PARZIALI		10.32	85.11	3.20	1.98	9.35	2.00	3.00	13.99	13.99	3.00	2.00	16.10	3.16	2.75	4.15	18.90	4.35	31.83
DISTANZE PROGRESSIVE	0.00	10.32	95.43	98.63	100.61	109.96	111.96	114.96	128.95	142.94	145.94	147.94	164.04	167.20	169.95	174.10	193.00	197.35	229.18