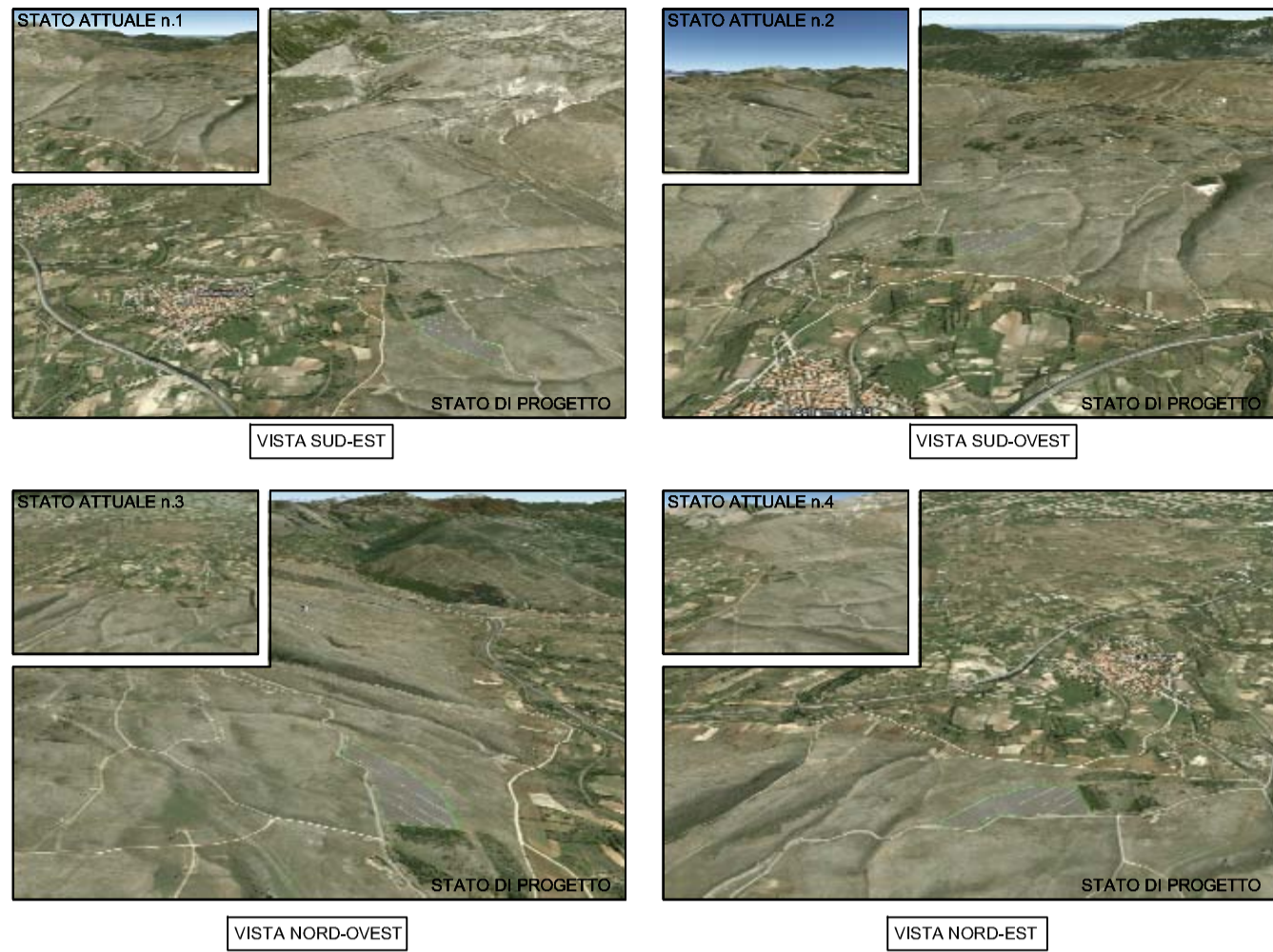
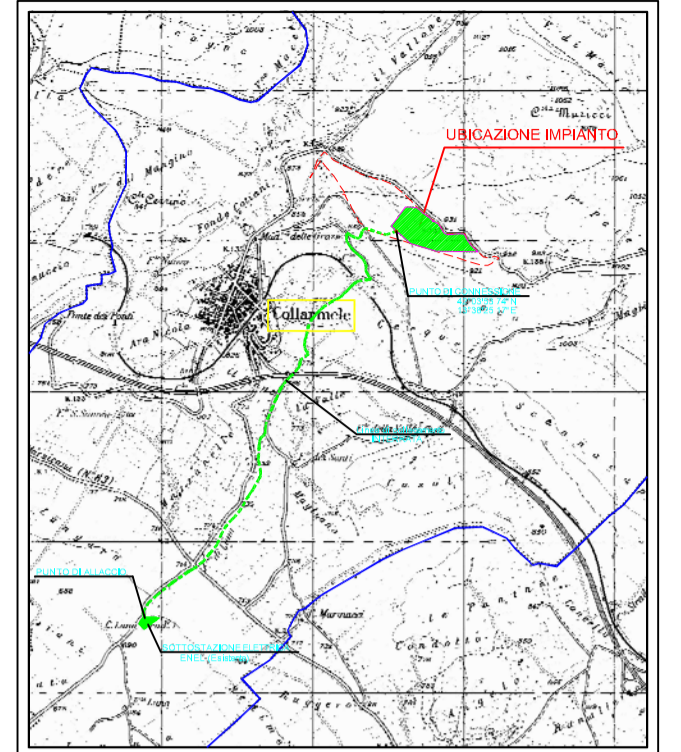
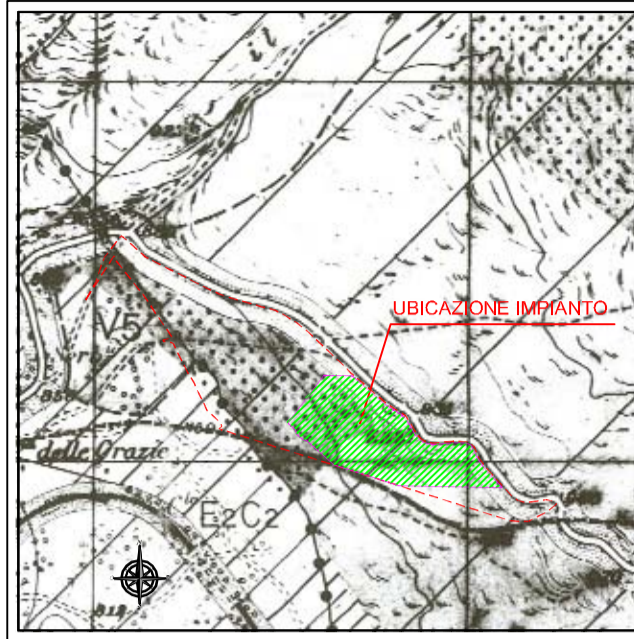


DOCUMENTAZIONE FOTOGRAFICA



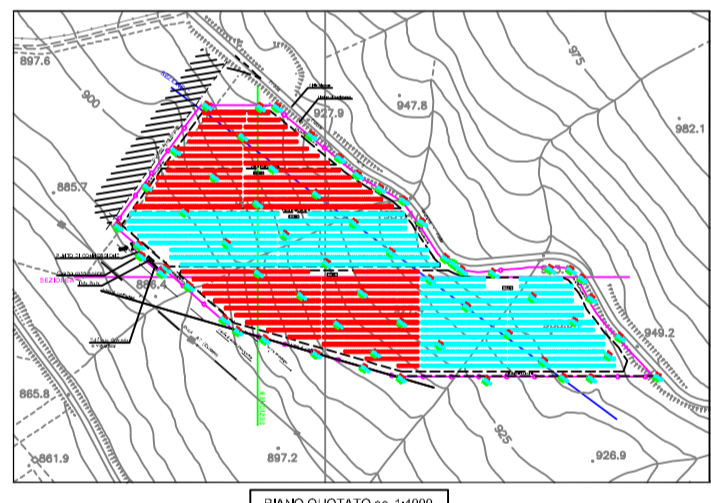
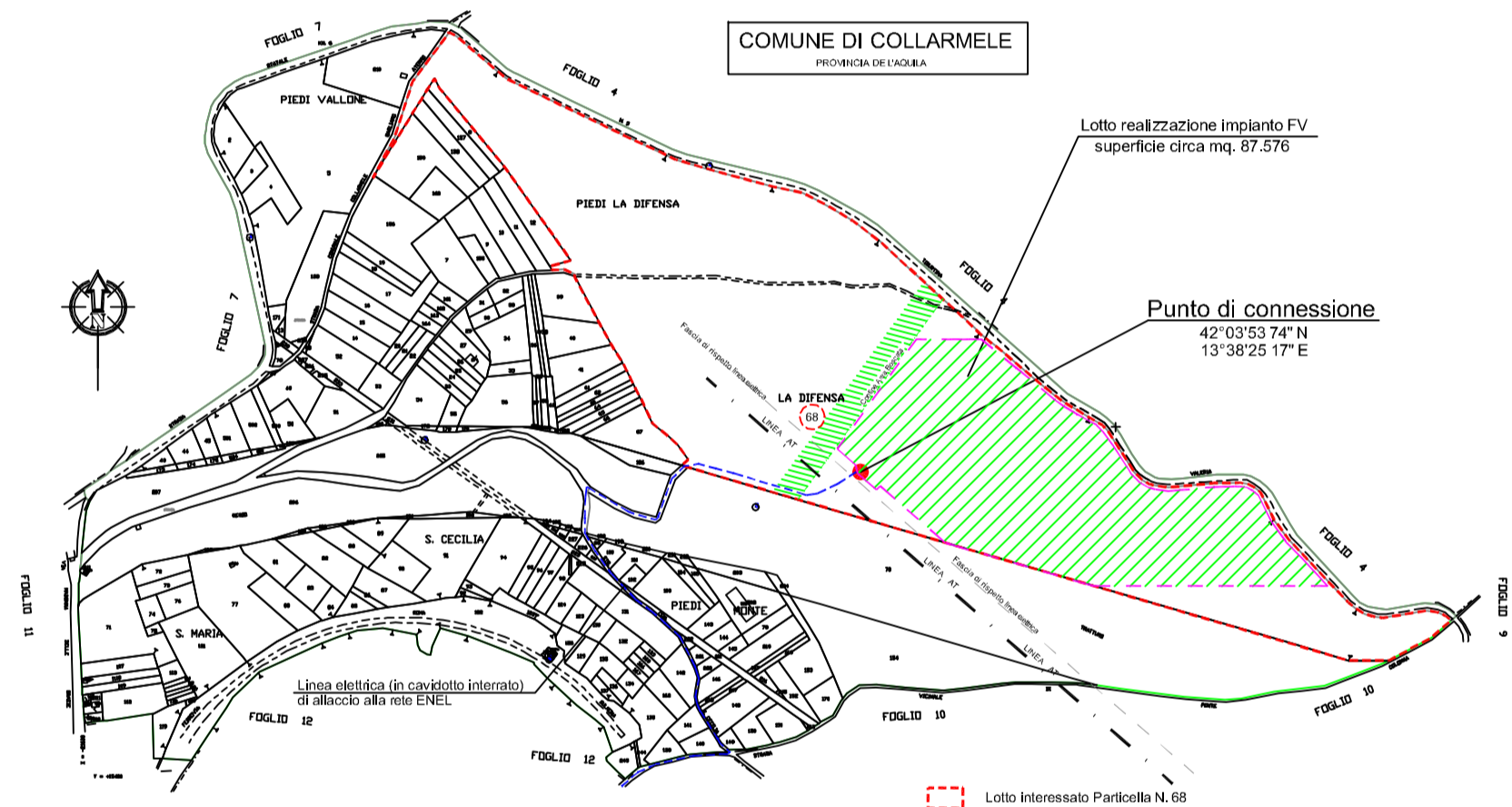
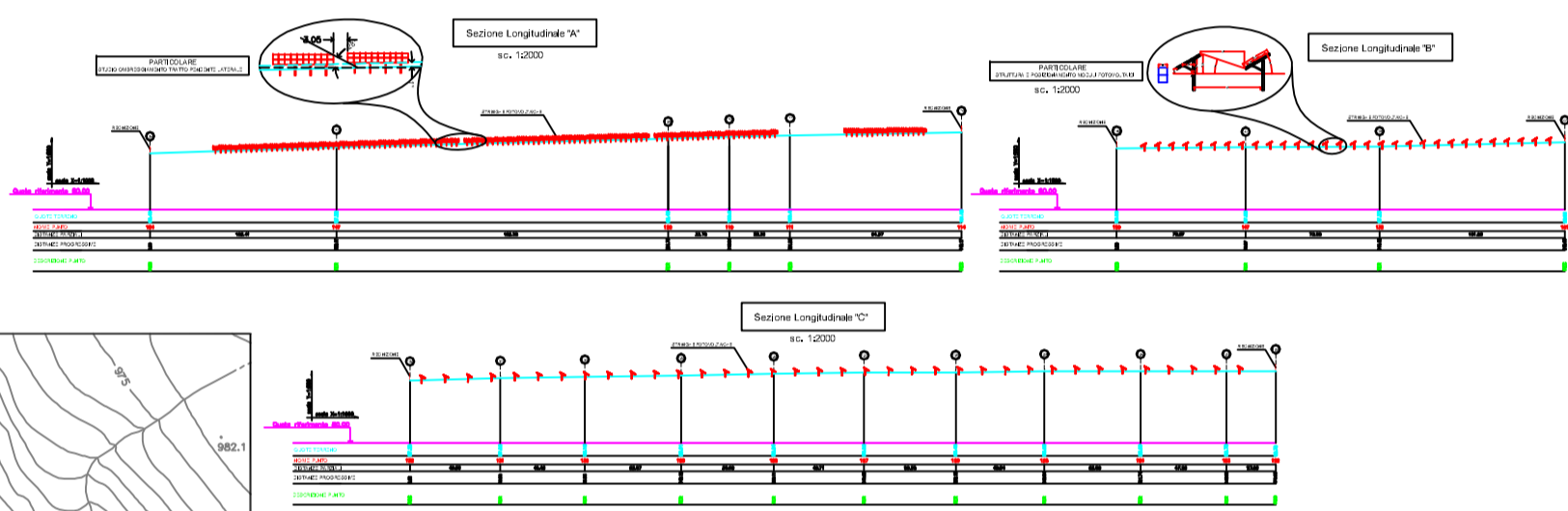
STRALCIO DI P.R.G. sc. 1:10000



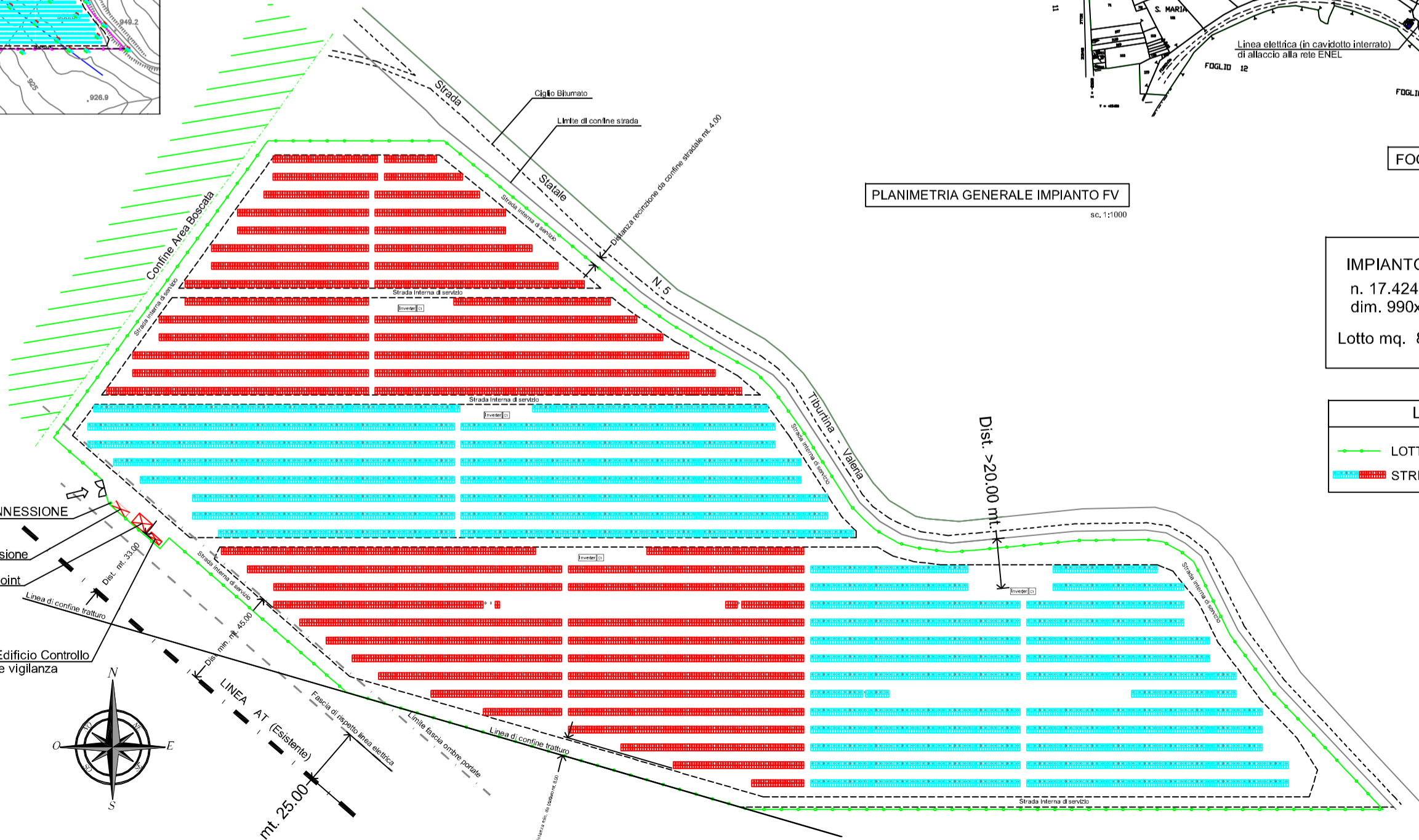
LEGENDA		SINTESI OPERATIVA		SINTESI ECONOMICA	
---	LOTTO INTERESSATO	1	AREA DI INTERVENTO	1	AREA DI INTERVENTO
---	CONFINI TERRITORIO COMUNALE	2	AREA DI INTERVENTO	2	AREA DI INTERVENTO
---	ZONA DI INTERVENTO	3	AREA DI INTERVENTO	3	AREA DI INTERVENTO
---	LOTTO INTERESSATO	4	AREA DI INTERVENTO	4	AREA DI INTERVENTO

ORTOFOTO sc. 1:10'000

COROGRAFIA sc. 1:25'000
con indicazione linea elettrica interrata di collegamento



PLANIMETRIA GENERALE IMPIANTO FV



IMPIANTO DA 4,00752 MWp
n. 17.424 Pannelli da 230Wp
dim. 990x1650
Lotto mq. 87.576 (Area da recintare)

LEGENDA
--- LOTTO DA RECINTARE
--- STRINGHE FOTOVOLTAICHE

Comune di COLLARMELE
(Prov. de L'Aquila)

Piazza 1° Maggio, 67040 - COLLARMELE (AQ)
Tel. / Fax 0863 78126/0863 789331 Cod. Fisc./p. IVA 00212670665

Amministrazione: **Amministrazione Comunale di COLLARMELE**
Piazza 1° Maggio, 67040 - COLLARMELE (AQ)
Tel. / Fax 0863 78126/0863 789331 Cod. Fisc./p. IVA 00212670665

Oggetto:
**REALIZZAZIONE IMPIANTO FOTOVOLTAICO DA 4,00752 MWp
alla Località "La Difesa"**

STUDIO PRELIMINARE AMBIENTALE PER LA VERIFICA DI ASSOGGETTIBILITA' A V.I.A.
ai sensi del D.Lgs. n. 152 del 12/04/1999, art. 15, comma 1, lett. a) e b) e del D.Lgs. n. 152 del 03/04/2006 e s.m.i.
D.Lgs. n. 4 del 02/07/2008 art. 27, comma 1, lett. a) e b) del 17/03/2005

PROGETTO PRELIMINARE
COROGRAFIA, PLANIMETRIE, DETTAGLI E FOTO

Il Soggetto Proponente <i>(Amministrazione Comunale di COLLARMELE)</i>	Il Tecnico <i>(Dr. Ing. Antonio Scotti)</i>
---	--

	SCALA	TAVOLA
	INDICATA	1
DATA	06/11/2009	

00	06/11/2009	STUDIO PRELIMINARE AMBIENTALE PER LA VERIFICA DI ASSOGGETTIBILITA' A V.I.A.	AS_G0_COL_00_09
Rev.	Data	Note	Rif. Documento

QUESTO DISEGNO E' DI PROPRIETA' DELL'ING. ANTONIO SCOTTI CHE NE VERA, A TERMINI DI LEGGE, LA RIPRODUZIONE SENZA ESPlicita AUTORIZZAZIONE