Estratto di P.R.G. - FONTE : servizio cartografico comunale - http://82.190.243.52/069074/cfweb/map.phtml

CURVE DI LIVELLO e SCHEMA DEL RILIEVO

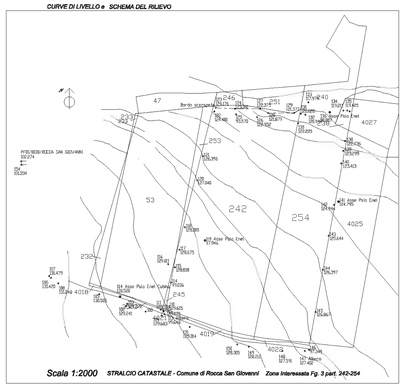

Predisposizione del terreno

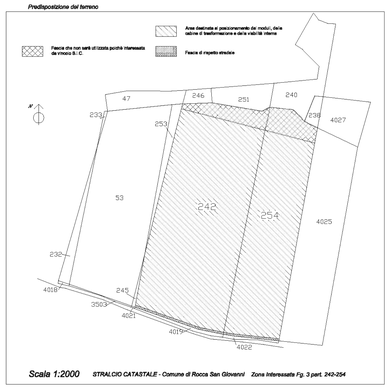

Parametri del P.R.G. assegnati all'area E3:

DESCRIZIONE	SIGLA	VALORE	UNITÀ
COSTRUZIONE ACCESSORIE EDIFICI AL LOTTO	CADL		%
RAPPORTO DI COPERTURA	RA		%
DISTANZA PER DALLE STRADE V.C. O DI BONIFICA	DVB		m
DISTANZA FRA I FRONTI FINESTRATI	FRFFI		m
LOTTO MINIMO	LM		mq
PARCHEGGI DI URBANIZZAZIONE PRIMARIA	PUP		mq/mc
PARCHEGGI PERTINENTIALI COSTRUZIONE	PARC		mq/mc
AREA DI URBANIZZAZIONE SECONDARIA	AUS		mq/mc
DENSITÀ FONDIARIA	DFO	1.3	mc/mq
DENSITÀ TERRITORIALE	DT		mc/mq
INDICE DI EDIFICABILITÀ	IEDII		mc/mq
DISTANZA DAI CONFINI	DC	5	m
TIPOLOGIA	TIP		
NUMERO PIANI MASSIMI	PMAX		
NUMERO PIANI FUORI	PMIN		
ALTEZZA MASSIMA	HMAX		m
SUPERFICIE COPERTA	SC		%
INDICE	ID		mc/mq
NODO DI INTERESSE	NI		

Parametri del P.R.G. assegnati all'area SIC:

DESCRIZIONE	SIGLA	VALORE	UNITÀ

Parametri del P.R.G. assegnati all'area ZPO:

DESCRIZIONE	SIGLA	VALORE	UNITÀ

Zonizzazioni
- Quartieri
- Nucleo
- Quartieri Storici
- Aumento Stanziale
- Scuole Materne
- Scuole Medie Inferiori
- Circoscrizioni
- Isolato Cimiterio
- Particelle
- Fabbricati

Zone
- A - Centro Storico e Recupero
- D2 - Complessivamente Interesse Turistico
- D4 - Complessivamente PEEP
- D6 - Complessivamente della Contrada
- C2 - Nuova Urbanizzazione Interesse Turistico
- D1 - Artigianale di Completamento
- D4 - Espositivo-Centro in Residenza di Espansione
- D6 - Commerciale Residenziale di Completamento
- D6 - Espositivo-Commerciale Ricettiva di Espansione
- D3 - Agricola di Progetto
- T1 - Verde Pubblico Attrezzato
- T3 - Attrezzature di Interesse Generale
- T5 - Parcheggio
- D1 - Fascia Costiera ad Elevato Valore Ambientale
- D4 - Campeggio Attrezzato Esistente
- D6 - Rispetto Cimiteriale
- AB - Area Boschiva
- AV - Vincolo Idrogeologico
- NR - Nucleo Rurale
- SIC - Sito Interesse Comunale
- SA - Suscettibilità Alta
- SM - Suscettibilità Media
- SE - Suscettibilità Elevata
- TRA - Tratturi
- ZPA1 - Presidio Ambientale
- ZPA2 - Presidio Ambientale
- ZPA3 - Presidio Ambientale
- ZPB - Protezione Boschiva
- ZPC3 - Conservazione
- ZPD - Zona Protezione

- Isolati
- Fiumicino
- Ossetti Scolastici
- Aziende
- Scuole Elementari
- Zone Cimiteriale
- Stazione Elettrica

- B1 - Complessivamente Nuclei Originali
- B3 - Residenziale - Turistica
- B5 - Nuova Area PEEP
- C1 - Nuova Urbanizzazione Residenziale
- C3 - Nuova Urbanizzazione Residenziale Estensiva
- D2 - Artigianale di Ampliamento
- D5 - Centrale Solidale
- D7 - Artigianale Residenziale di Espansione
- E1 - Agricola Normale
- E3 - Rispetto Turistico
- F2 - Attrezzature Sportive Pubbliche
- F4 - Attrezzature Scolastiche
- F7 - Attrezzature Ricettive per Anziani
- G2 - Verde di Rispetto
- G6 - Campeggio Attrezzato di Progetto
- G7 - Area Cimiteriale

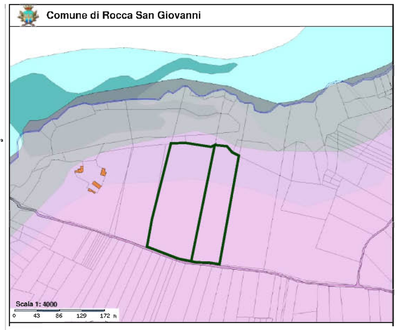

Siti di Interesse Comunitario - rapp. fuori scala
fonte: www.pcn.minambiente.it

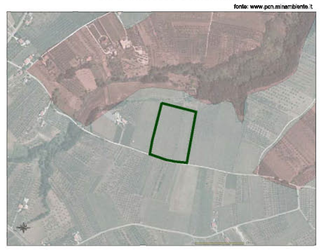

estratto di PRP - rapp. fuori scala fonte: www.cartanet.regione.abruzzo.it

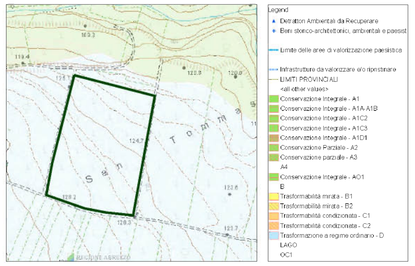

particolare sistemazione delle eventuali scarpate - Scala 1:100

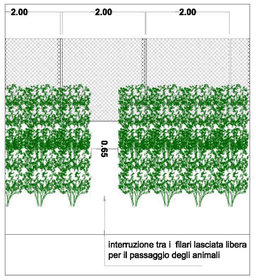

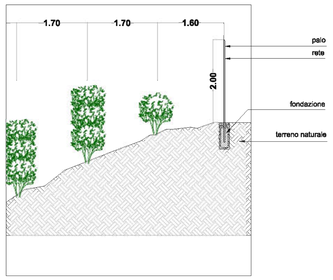

particolare sistemazione scavi e rinterri lungo i confini - Scala 1:100



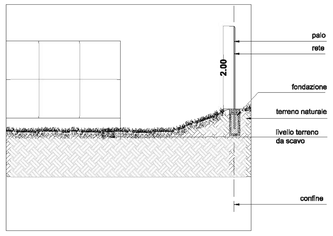

Inserimento nel contesto - rapp. prospettica da base google earth 1

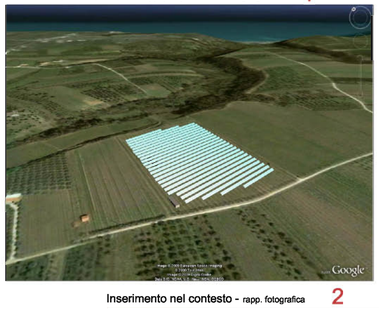

Inserimento nel contesto - rapp. planimetrica da base google earth

Inserimento nel contesto - rapp. fotografica 2

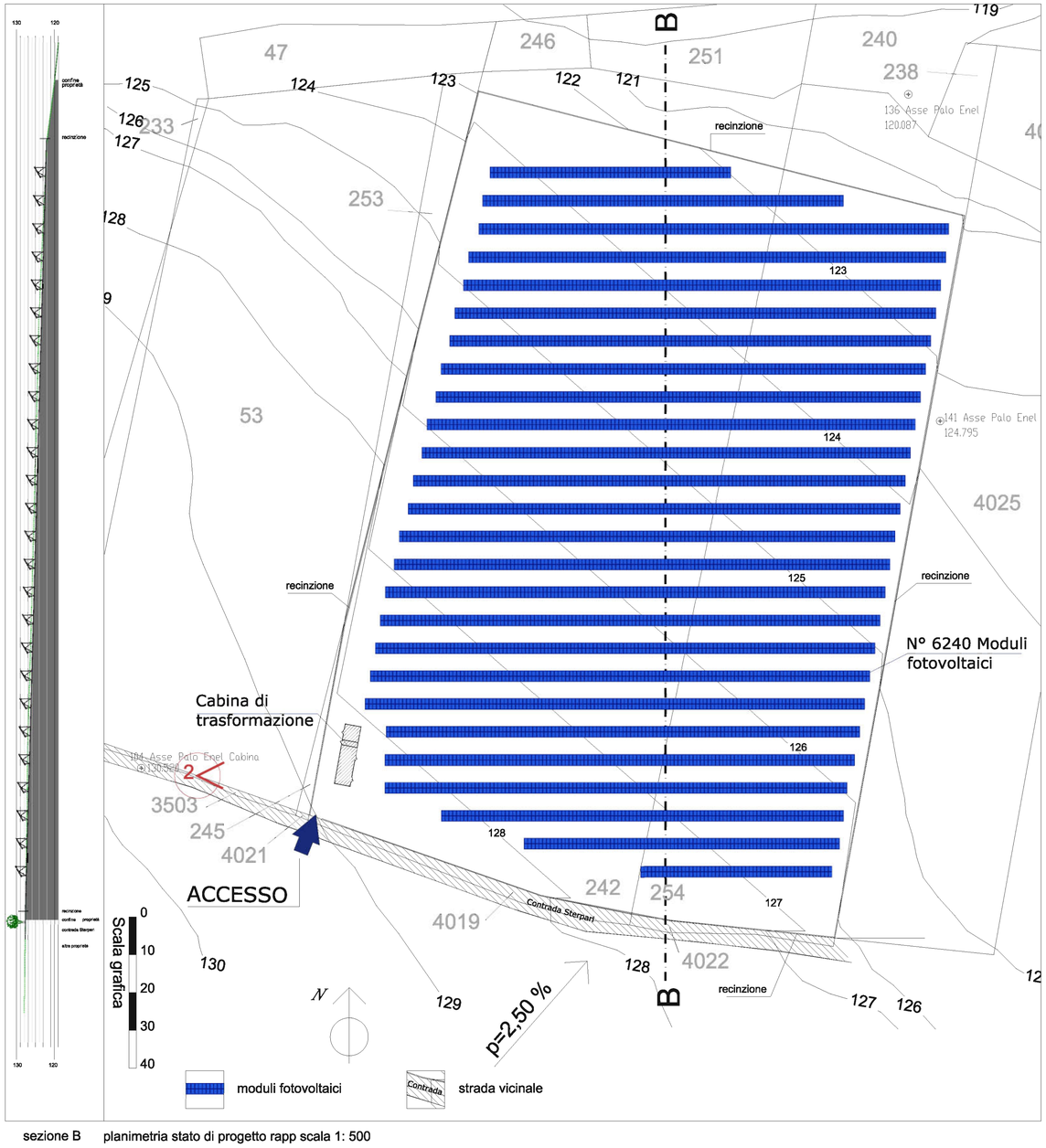

sezione B planimetria stato di progetto rapp scala 1: 500

Inquadramento intervento

Estratto di mappa CTR - rapp. fuori scala
Fonte: www.cartanet.regione.abruzzo.it

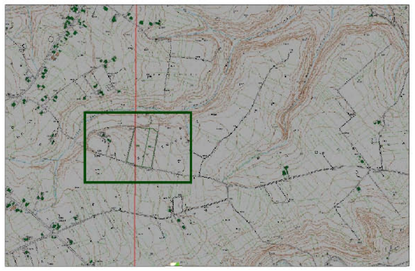

Inquadramento intervento

Estratto di mappa IGM 1 a 25000
Fonte: www.cartanet.regione.abruzzo.it

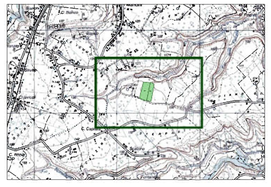

PROVINCIA DI CHIETI

REGIONE ABRUZZO
DIREZIONE PARCHI, TERRITORIO, AMBIENTE, ENERGIA
- Servizio Tutela, Valorizzazione del Paesaggio
e Valutazioni Ambientali
- Ufficio valutazione impatto ambientale, Via Leonardo da Vinci
(Palazzo Silone), 67100 L'Aquila

REGIONE ABRUZZO

Oggetto
Impianto fotovoltaico per la produzione di energia elettrica della potenza nominale di 1372,80 kWp - ubicato sulle particelle n. 254, n. 242 del Fg. 3 del Catasto Terreni del Comune di Rocca San Giovanni (CH)

Data 25-11-2009

Tavola UNICA

Aggiornato al

Elaborato
Progetto preliminare per la Verifica di assoggettabilità a V.I.A. ai sensi dell'art. 20 e degli allegati IV e V del Decreto Legislativo n. 4 del 16 Gennaio 2008

Scala

Soggetto proponente
COMUNE DI ROCCA SAN GIOVANNI – Piazza degli Eroi, 66020 Rocca San Giovanni (Ch) tel - 0872 60630

Soggetto esecutore
CONSORZIO COOPERATIVE COSTRUZIONI - CCC Società Cooperativa
Via Marco Emilio Lepido 182/2 - 40132 Bologna
tel - 051.316191

Progetto
Setin Engineering S.r.l
Via Lepanto 13 - 59100 Prato
0574 400771 - 0574 433289 - Fax 0574 606111

setin Engineering

Progettista
ing. Giulio Mariani